



This is a digital copy of a book that was preserved for generations on library shelves before it was carefully scanned by Google as part of a project to make the world's books discoverable online.

It has survived long enough for the copyright to expire and the book to enter the public domain. A public domain book is one that was never subject to copyright or whose legal copyright term has expired. Whether a book is in the public domain may vary country to country. Public domain books are our gateways to the past, representing a wealth of history, culture and knowledge that's often difficult to discover.

Marks, notations and other marginalia present in the original volume will appear in this file - a reminder of this book's long journey from the publisher to a library and finally to you.

Usage guidelines

Google is proud to partner with libraries to digitize public domain materials and make them widely accessible. Public domain books belong to the public and we are merely their custodians. Nevertheless, this work is expensive, so in order to keep providing this resource, we have taken steps to prevent abuse by commercial parties, including placing technical restrictions on automated querying.

We also ask that you:

- + *Make non-commercial use of the files* We designed Google Book Search for use by individuals, and we request that you use these files for personal, non-commercial purposes.
- + *Refrain from automated querying* Do not send automated queries of any sort to Google's system: If you are conducting research on machine translation, optical character recognition or other areas where access to a large amount of text is helpful, please contact us. We encourage the use of public domain materials for these purposes and may be able to help.
- + *Maintain attribution* The Google "watermark" you see on each file is essential for informing people about this project and helping them find additional materials through Google Book Search. Please do not remove it.
- + *Keep it legal* Whatever your use, remember that you are responsible for ensuring that what you are doing is legal. Do not assume that just because we believe a book is in the public domain for users in the United States, that the work is also in the public domain for users in other countries. Whether a book is still in copyright varies from country to country, and we can't offer guidance on whether any specific use of any specific book is allowed. Please do not assume that a book's appearance in Google Book Search means it can be used in any manner anywhere in the world. Copyright infringement liability can be quite severe.

About Google Book Search

Google's mission is to organize the world's information and to make it universally accessible and useful. Google Book Search helps readers discover the world's books while helping authors and publishers reach new audiences. You can search through the full text of this book on the web at <http://books.google.com/>



Over dit boek

Dit is een digitale kopie van een boek dat al generaties lang op bibliotheekplanken heeft gestaan, maar nu zorgvuldig is gescand door Google. Dat doen we omdat we alle boeken ter wereld online beschikbaar willen maken.

Dit boek is zo oud dat het auteursrecht erop is verlopen, zodat het boek nu deel uitmaakt van het publieke domein. Een boek dat tot het publieke domein behoort, is een boek dat nooit onder het auteursrecht is gevallen, of waarvan de wettelijke auteursrechttermijn is verlopen. Het kan per land verschillen of een boek tot het publieke domein behoort. Boeken in het publieke domein zijn een stem uit het verleden. Ze vormen een bron van geschiedenis, cultuur en kennis die anders moeilijk te verkrijgen zou zijn.

Aantekeningen, opmerkingen en andere kanttekeningen die in het origineel stonden, worden weergegeven in dit bestand, als herinnering aan de lange reis die het boek heeft gemaakt van uitgever naar bibliotheek, en uiteindelijk naar u.

Richtlijnen voor gebruik

Google werkt samen met bibliotheken om materiaal uit het publieke domein te digitaliseren, zodat het voor iedereen beschikbaar wordt. Boeken uit het publieke domein behoren toe aan het publiek; wij bewaren ze alleen. Dit is echter een kostbaar proces. Om deze dienst te kunnen blijven leveren, hebben we maatregelen genomen om misbruik door commerciële partijen te voorkomen, zoals het plaatsen van technische beperkingen op automatisch zoeken.


Verder vragen we u het volgende:

- + *Gebruik de bestanden alleen voor niet-commerciële doeleinden* We hebben Zoeken naar boeken met Google ontworpen voor gebruik door individuen. We vragen u deze bestanden alleen te gebruiken voor persoonlijke en niet-commerciële doeleinden.
- + *Voer geen geautomatiseerde zoekopdrachten uit* Stuur geen geautomatiseerde zoekopdrachten naar het systeem van Google. Als u onderzoek doet naar computervertalingen, optische tekenherkenning of andere wetenschapsgebieden waarbij u toegang nodig heeft tot grote hoeveelheden tekst, kunt u contact met ons opnemen. We raden u aan hiervoor materiaal uit het publieke domein te gebruiken, en kunnen u misschien hiermee van dienst zijn.
- + *Laat de eigendomsverklaring staan* Het “watermerk” van Google dat u onder aan elk bestand ziet, dient om mensen informatie over het project te geven, en ze te helpen extra materiaal te vinden met Zoeken naar boeken met Google. Verwijder dit watermerk niet.
- + *Houd u aan de wet* Wat u ook doet, houd er rekening mee dat u er zelf verantwoordelijk voor bent dat alles wat u doet legaal is. U kunt er niet van uitgaan dat wanneer een werk beschikbaar lijkt te zijn voor het publieke domein in de Verenigde Staten, het ook publiek domein is voor gebruikers in andere landen. Of er nog auteursrecht op een boek rust, verschilt per land. We kunnen u niet vertellen wat u in uw geval met een bepaald boek mag doen. Neem niet zomaar aan dat u een boek overal ter wereld op allerlei manieren kunt gebruiken, wanneer het eenmaal in Zoeken naar boeken met Google staat. De wettelijke aansprakelijkheid voor auteursrechten is behoorlijk streng.

Informatie over Zoeken naar boeken met Google

Het doel van Google is om alle informatie wereldwijd toegankelijk en bruikbaar te maken. Zoeken naar boeken met Google helpt lezers boeken uit allerlei landen te ontdekken, en helpt auteurs en uitgevers om een nieuw leespubliek te bereiken. U kunt de volledige tekst van dit boek doorzoeken op het web via <http://books.google.com>

B 1,127,729







11

12





11

DH
14
.A11

DOOR

A. J. van der Aa,

onder medewerking van eenige Vaderlandsche Geleerden.

ZEVENDE DEEL.

L. M.



11

11

AARDRIJKSKUNDIG

WOORDENBOEK

DER

NEDERLANDEN.

—

L.

LAA (DE), riv. in *Oost-Indië*, op het *Moluksche* eil. *Amboina*, aan de Zuidkust van het schiereil. *Hitoe*. — Zij valt met eenen zuidwaartschen loop in de binnenbaai tusschen de schiereil. *Hitoe* en *Leytimor*.

LAAG . geh. in de bar. van *Breda*, prov. *Noord-Brabant*. Zie *LUZER*.

LAAG (HET), pold. in het *Land-van-Altena*, prov. *Noord-Brabant*, *Tweede* distr., arr. 's *Hertogenbosch*, kant. *Heusden*, gem. *Almkerken-Tuitwijk*; palende N. aan den *Altenasche-heuvel*, O. aan de *Koe-weide*, Z. aan den *Alm*, W. aan het d. *Almkerk* en den *Zandwijksche-polder*.

Deze pold. beslaat, volgens het kadaster, eene oppervlakte van 1 bund. 1 v. r. 50 v. ell., en heeft eenen houten duiker aan de zuidzijde, wijd 2 palm., voorzien met eene klep, waardoor hij op den *Alm*, van het overtollige water wordt ontlast. Het zomerpeil is gelijk A. P. Het bestuur berust onder den eigenaar.

Aan de noordzijde van dit poldertje is gelegen de, in 1595, reeds bekende *Altenasche-heuvel*. Zie dat woord.

LAAG-BLOKLAND, pold. in den *Ablasserwaard*, prov. *Zuid-Holland*. Zie *BLOKLAND* (LAAG-) (1).

LAAGDIJK (DE), geh. in de vrije heerl. *Schagen*, prov. *Noord-Holland*. Zie *LACEDIJK*.

LAAGEIND, geh. in het *Overambt* van het *Land-van-Cuyk*, prov. *Noord-Brabant*, arr. en 10 u. O. van 's *Hertogenbosch*, kant., distr. en 1 u. N. van *Bormeer*, gem. *Beugen-en-Rijkevoort*, 5 min. Z. van *Rijkevoort*, waartoe het behoort.

Even zoozeker met de andere met LAAG beginnende woorden, welke hier niet gevonden waren op de woorden van ondervermelding.

11

11

11

11

LAAN (DE), b. in *Delfland*, prov. *Zuid-Holland*, arr. en 5 u. Z. O. van 's *Gravenhage*, kant. en $1\frac{1}{2}$ u. O. van *Delft*, gem. en 10 min. N. van *Pijnacker*; met 46 h. en 240 inw.

Het is de aanzienlijkste b. der gemeente *Pijnacker*. Er staat ook de R. K. kerk en het Regthuis van *Pijnacker*. — Alle de h. in deze b. zijn zeer aangenaam gelegen, door den doortogt welke hier is, zoo van als naar *Delft*, *Rotterdam*, *Leyden* enz.

LAAN (DE), b. in *Kennemerland*, prov. *Noord-Holland*, arr., kant. en $1\frac{1}{2}$ u. Z. W. van *Alkmaar*, gem. *Limmen*; met 17 h. en 140 inw.

LAAN (DE), weg in de *Bedijkte Schermer*, prov. *Noord-Holland*, loopende van de *Zuidervaart*, in eene oostelijke rigting, naar de *Schermerbrug*.

LAAN (DE), zandbank, ten N. W. van de *Zuiderzee*, in het *Marsdiep*, tusschen het *Noordergat* en de *Brede-Wij*, welke bij laag water 5 tot 4 ell. onderduikt.

LAAN (DE KNIJPS-), weg, in *Fivelgo*, prov. *Groningen*, in eene zuidelijke rigting van *Colham* naar *Hoogezande* loopende.

LAAN (DE NIEUWE-), landhoeve in *Hunsingo*, prov. *Groningen*, arr. en $4\frac{1}{2}$ u. N. W. van *Appingedam*, kant. en 2 u. N. N. O. van *Onderdendam*, gem. en $\frac{1}{2}$ u. Z. W. van *Uskwerd*.

Deze landhoeve, welke, volgens het kadaster, eene oppervlakte beslaat van 54 bund. 10 v. r. 60 v. ell., wordt tegenwoordig in eigendom bezeten en bewoond door den Heer *POPKE H. LUCSEMA*.

LAAN (DE OUDE-), landhoeve in *Hunsingo*, prov. *Groningen*, arr. en $4\frac{1}{2}$ u. N. W. van *Appingedam*, kant. en $1\frac{1}{2}$ u. N. N. O. van *Onderdendam*, gem. en $\frac{1}{2}$ u. W. Z. W. van *Uskwerd*.

LAAN (TER-), buurs. in *Hunsingo*, prov. *Groningen*, arr. en 4 u. Z. W. van *Appingedam*, kant. en $1\frac{1}{2}$ u. Z. O. van *Onderdendam*, gem. en $\frac{1}{2}$ u. O. van *Bedum*, onder welk d. het behoort, ten O. van de *Kardingerzijl* en ten N. aan den weg naar *St. Annen*; met 8 h. en ruim 60 inw.

* Deze b. maakte vroeger een kleine afzonderlijke regtstoel uit, omgaand in zes beurten, waaronder een die staande was, terwijl zij allen aan het huis te *Middelstum* toebehoorden.

LAAN (VAN DER-), buit., prov. *Friesland*, kw. *Westergoo*, griet. *Baarderadeel*, arr. en $1\frac{1}{2}$ u. Z. W. van *Leeuwarden*, kant. en $1\frac{1}{2}$ u. N. N. W. van *Rauwerd*, ten Z. van *Weidum*, waartoe het behoort.

Daar *SCHOTANUS* in der tijd den naam des bewoners op zijne kaart aan het huis gegeven heeft, zoo is deze naam, *VAN DER LAAN*, blijkbaar verkeerd; zijnde de naam thans nog als van ouds *BORNIA-STATE*. Zij beslaat eene oppervlakte van 5 bund. 50 v. r., is in het jaar 1818 door *Mr. B. BUMA* herbouwd en nieuw aangelegd, en wordt thans in eigendom bezeten door diens zoon, *Mr. W. B. BUMA*, Grietman van *Baarderadeel*.

Waarschijnlijk is de naam van dit huis ontleend aan het vroegere *Borndiep*, of de *Middelzee*, welke hier langs stroomde. (1).

LAANDER-VAART (DE), vaart in *Kennemerland*, prov. *Noord-Holland*, gem. *Limmen*, in eene oostelijke strekking van de b. de *Laan* naar de *Dije* loopende.

LAANDERWEG (DE), weg in den *Heer-Hugoward*, prov. *Noord-Holland*, loopende van het noordeinde van den *Middelweg*, aan den

(1) Door dit art. wordt tevens hersteld de wrgslng van het art. *BORNIA-STATE* in ons tweede deel.

Driespreng, in eene west-zuidwestelijke rigting, naar den Waardnordijk.

LAANHOF, landg. in *Oost-Indië*, op het *Sundasche eil. Java*, resid. *Bataris*, in de *Bataviasche-Ommelanden*, aan den *Westerweg*.

Het groote gebouw van dit landg. is door den Raad van Indië, **WIEGERMAN**, gebouwd.

LAANHOVEN, landg. in het *Goregt*, prov. *Groningen*, arr. en 2 u. O. Z. O. van *Groningen*, kant., gem. en $\frac{1}{2}$ u. W. ten N. van *Hoogezand*, 10 min. O. van *Westerbroek*, waartoe het behoort.

LAANSE-HUIZEN, b. in het *Goregt*, prov. *Groningen*, arr., kant. en $\frac{1}{2}$ u. Z. ten W. van *Groningen*, gem. en $\frac{1}{2}$ u. N. ten W. van *Haren*, langs den *Hoornsche dijk*.

LAANVAART (DE), vaart, prov. *Friesland*, kw. *Westergoo*, griet. *Bearderadeel*. Zie **JAANVAART**.

LAANVAART (DE), vaart in de *Bedijkte Schermer*, prov. *Noord-Holland*, loopende van de *Zuidervaart*, in eene oostelijke rigting, langs de *Laan*, naar de *Schermerbrug*.

LAANWIJK (DE), landg. in *Delfland*, prov. *Zuid-Holland*, arr. en 2 u. Z. O. van 's *Gravenhage*, kant. en 1 u. O. ten N. van *Delft*, gem. en $\frac{1}{2}$ u. N. ten W. van *Pijnacker*, in de b. de *Laan*.

LAANZIGT, buit. in de bar. van *Breda*, prov. *Noord-Brabant*, *Vierde distr.*, arr., kant. en 1 u. N. van *Breda*, gem. en $\frac{1}{2}$ u. O. van *Teteringen*.

Dit buit., vermaard door zijne fraaije dreven, beslaat, met de daartoe behoorende gronden, eene oppervlakte van 45 bund. 99 v. r. 60 v. ell., en wordt thans in eigendom bezeten door den Heer **CORNELIS RAAYAT VAN LELYVELD**, Kapitein der Genie, wiens familie het bewoont.

LAANZIGT, landg. in *Zalland*, prov. *Overijssel*, arr. en $2\frac{1}{2}$ u. W. N. W. van *Zwolle*, kant. en $\frac{1}{2}$ u. N. N. O. van *Kampen*, gem. en $\frac{1}{2}$ u. O. Z. O. van *IJsselmuiden*, in den *Polder-van-Mastenbroek*, aan den grintweg van *Kampen* op *Genemuiden*, bij den *Zandberg*, een der schoonste wandeldreven bij *Kampen*.

Dit landg. beslaat, met de daartoe behoorende gronden, eene oppervlakte van 10 bund. 12 v. r. 5 v. ell., en wordt thans in eigendom bezeten door den Heer **J. P. A. DIJKMAN**, woonachtig te *Kampen*.

LAAPE (DE), voorm. state, prov. *Friesland*, kw. *Oostergoo*, griet. *Leeuwarderadeel*, arr. kant. en $1\frac{1}{2}$ u. Z. Z. O. van *Leeuwarden*, $\frac{1}{2}$ u. O. van *Wirdum*, waartoe zij behoorde.

LAAR, b. in de *Over-Veluwe*, prov. *Gelderland*, distr., arr. en ruim 2 u. ten N. van *Nijmegen*, kant., gem. en $\frac{1}{2}$ u. N. van *Elst*; met 3 h. en 30 inw., alle Roomsche Katholijk.

LAAR of **LAER**, geh. in *Opper-Gelder*, in het graafs. *Horne*, prov. *Limburg*, distr., arr. en 4 u. W. van *Roermonde*, kant. gem. en $\frac{1}{2}$ u. N. van *Wiert*.

Het is slechts eene zeer lange straat, met 40 h. en 200 inw. Ook heeft men er eenen wind-korenmolen.

LAAR, geh. in de *Meijerij van 's Hertogenbosch*, kw. *Oisterwijk*, arr. en 4 u. Z. W. van 's *Hertogenbosch*, kant., gem. en $\frac{1}{2}$ u. W. van *Tilburg*; met 64 h. en 280 inw.

LAAR, b. in de *Meijerij van 's Hertogenbosch*, kw. *Peelland*, prov. *Noord-Brabant*, *Derde distr.*, arr. en 2 u. N. O. van *Eindhoven*, kant. en $1\frac{1}{2}$ u. W. N. W. van *Helmond*, gem. *Nunen-Gerwen-en-Nederwetten*, 10 min. N. W. van *Gerwen*, waartoe het behoort; met 23 h. en 120 inw.

LAAR of ses **Laan**, adell. h. op de *Neder-Veluwe*, prov. *Gelderland*, distr. *Veluwe*, arr. en 3 u. N. W. van *Strabrum*, kant. en 4 u. N. ten O. van *Wageningen*, gem. en 2 u. N. ten O. van *Eden*, niet ver van *Otterloo*, waartoe het behoort.

LAAR, voorn. naam van het adell. huis *Levendael*, in het *Overkwartier* der prov. *Utrecht*. Zie **LEVERDAAL**.

LAAR (**HET**) of **HET LAAR**, havez. in *Zelland*, in de *Ommermerken*, prov. *Overijssel*, arr. en 7 u. N. N. O. van *Deventer*, kant. *Z. van Ommen*, gem. *Ambt-Ommen*, in de buurt *Bertman*, ter plaatse waar de *Bege* met de *Vecht* samenvloeden.

Het huis op deze havez., was vroeger een zeer sterk slot, hetwelk in 1230 is afgeworpen en verbrand, door *WILLEM VAN OLDENBURG*, den vijf en dertigsten *Bischoep* van *Utrecht*, doch later weder even sterk is opgebouwd. In het jaar 1372 gingen de steden *Deventer* en *Zwolle* met *ARNOLD VAN HENNE*, den Negen en veertigsten *Bischoep* van *Utrecht*, eens verbindingen aan, en bragten te samen een sterk leger ter been tegen *ESBERT VAN ZALRE*, Heer van **HET LAAR**, waarmede zij, den 6 Mei, voor dit kasteel rukten, hetwelk zij den 28 dier maand bij verdrag vermeersterden, en tot den grond afbrandden. Het kasteel werd weder opgebouwd, echter meer in de nabijheid der stad *Ommen*, en in 1380 wederom verbrand door *FLORIS VAN WEVELICKHOVEN*, den vijftigsten *Bischoep* van *Utrecht*.

De eigenaar van **HET LAAR** verzoende zich met den *Bischoep*, op voorwaarde, dat hij *Utrecht* *Deventer* en *Zwolle* geen oorlog zoude aandoen dan na zes maanden te voren dit aangezegd te hebben.

In 1378 behoorde de havez. aan *ERNST BARON MULAAR*, Heer van **HET LAAR**, ten welken tije op deze havez. lag, het regt van collatie van eenen *Predikant* voor de stad *Ommen*.

In 1743 behoorde de havez. waarop het regt van het overjagermeestersambt van *Overijssel* was gehecht aan *JAN LOBEWIJK GRAAF VAN RACHVARRN*, Heer van **HET LAAR**, *Oldenhof* en *Bergbewoningen*, *Drost* van *IJsselmuideren*, en *Hoog-Baljuw* van *Axel*, *Nenzen* en *Biervliet*, door wien het tegenwoordige huis **HET LAAR** tot een jagslot werd ingerigt. De landerijen behoorende bij **HET LAAR**, beslaan eene oppervlakte van 611 bund. 38 v. r. 44 v. ell., worden thans in eigendom bezeten door *Jonkheer ALBERTUS SANDERS VAN HET LAAR* die het bewoond.

LAAR (**HET**), h. in de *Meijerij* van 's *Hertogenbosch*, kw. *Oisterwijk*, prov. *Noord-Brabant*. Zie **LAARSCHENORVE** (**DU**).

LAAR (**HET**), b. in de *Meijerij* van 's *Hertogenbosch*, kw. *Oisterwijk*, *Derde* distr., tweede gedeelte, arr. en 4½ u. W. ten N. van *Eindhoven*, kant. en 4½ u. W. Z. W. van *Oirschot*, gem. *Diepen*.

LAAR (**HET**), ook de **LAARSCHENORVE**, geh. in de *Meijerij* van 's *Hertogenbosch*, kw. *Peelland*, prov. *Noord-Brabant*, *Derde* distr., arr. en 3½ u. Z. O. van *Eindhoven*, kant. en 2½ u. Z. W. van *Asten*, gem. ½ u. Z. van *Maarboeze*, ½ u. van de *Limburgsche* grenzen; met 8 h. en 48 inw.

LAAR (**HET**), voorn. adell. h. in de *Meijerij* van 's *Hertogenbosch*, kw. *Peelland*, prov. *Noord-Brabant*, arr. en 3½ u. Z. O. van 's *Hertogenbosch*, kant. en 1½ u. Z. W. van *Feydel*, gem. *St. Oedenrode*.

De oud adell. h. behoorde aan het oud *Brabantsch* grafelijk geslacht van *Meer*. De Heeren van dit huis bezaten in de *Esschotsche* kerk een *kapel*. De Heeren van dit huis bezaten in de *Esschotsche* kerk een *kapel*. De Heeren van dit huis bezaten in de *Esschotsche* kerk een *kapel*.

LAAR (HET GROOTE-); voorn. adell. h. in de *Meijerij van Hertogenbosch*, kw. *Peelland*, prov. *Noord-Brabant*, arr. en $5\frac{1}{2}$ u. l. O. van 's *Hertogenbosch*, kw. en $1\frac{1}{2}$ u. Z. W. van *Veghel*, gem. *St. Oedenrode*.

LAAR (HET HUIS-TE-), ook wel het *Hof* geheeten, oud adell. h. in de bar. van *Breda*, prov. *Noord-Brabant*, *Vierde* distr., arr. en 5 u. Z. ten W. van *Breda*, kadt. en 5 u. Z. Z. W. van *Gincken*, gem. *Zundert-en-Werhout*, $\frac{1}{2}$ u. N. O. van *Groot-Zundert*, omtrent de *Weerrijs*.

Dit gebouw, hetwelk rondom in het water gelegen is, was weleer, zoo als verhaald wordt, de woonplaats der Heeren van *Breda*, voornamelijk ten tijde, dat de Deenen of Noormannen het kasteel dier stad innielden. Dit huis heeft den naam gegeven aan een vermaard geslacht, hetgeen dikwerf in de oude brieven voorkomt. In het testament van *Hilsonsus*, *Vrouwe van Strijen*, van het jaar 992, dat door vele Oudheidkundigen echter niet voor echt gehouden wordt, vindt men *G. de ZINSTRAT* als haren Kastelein gemeld. Het kasteel zou dus reeds van de tiende eeuw dagteekenen. *Vrouwe MARGARIET VAN DE LAAR*, vermaakte bij testament, d. d. 10 October 1485, na den dood van haren man, *JAN VAN NEDERVEN*, het *HUIS-TE-LAAR*, met de allodiale goederen, cijnsen en leenen aan *HENDRIK VAN NASSAU*.

Toen de heerl. *Dongen*, ten jare 1515, verbeurd verklaard was, deden de erfgenamen van *JAN VAN DAALRE*, laatste Heer van *Dongen*, afstand van hun recht op die heerl. aan *HENDRIK VAN NASSAU*, Heer van *Breda*, waartegen deze, den 12 Januarij 1552, aan *ROELOF VAN DONCK* de hoeve van *LAAR*, met erve en toebehooren, overgaf. Na diens dood werd *Jonkheer PAULUS VAN NASSAU VAN MERWES*, den 2 April 1591, daarmede verleid, *Julvrouw MARIE VAN DE WIJNGAERDEN* erlangde dit leengoed, bij koop den 28 Julij 1547, en haar zoon, *Jonkheer JAN VAN DE WIJNGAERDEN* werd na haar, den 24 Junij 1561, daarmede verleid. In het jaar 1612 was *Jonkheer WIJNANT VAN DE WIJNGAERDEN*, *Kapitein* en *Dompstoot van St. Lambert te Luik*, in 1619 zijne *Kamerling*, *Vrouwe ANNA VAN DE WIJNGAERDEN*, en in 1650 Heer *WIJNANT GLEIER VAN DE WIJNGAERDEN*, *Ridder*, *Burggraaf van Geldenaeken*, daarmede verleid. De laatste deed dit goed, den 5 Augustus 1650, bij koop, voor eene som van 4400 gulden, aan *Jonkheer ENGELBERT MANTHEKKE VAN LIEDERHES*, Heer van *Hoffwegen*, over. In 1641 komt *HENDRIK VAN DER DOES* voor 7000 guld. in het bezit van dit leengoed; in 1655, *Jonkheer NICOLAAS VAN DER DRYN*, en nog hetzelfde jaar *JOBAN VAN BERGEN*, *Schout* en *Meijer van Zundert* en *Rijsbergen*; in 1712, *ALBRECHT OTTO*, *Majoor* van het regiment *Kavallerie* in de armée van den *Prins van Saxon Heilberg*, *naderhand Kolonel* in *Nederlandsche dienst*, die het aanmerkelijk verbeterd en met tuinen en beplantingen versierd heeft. Zijne weduwe, *Vrouwe ANNA CATHARINA VALKENIER* verkocht dit landgoed, in het jaar 1744, aan den Heer *ANthonis ARCONTEUS PASTORIUS*, van de *Orde van Dannenberg*, *Generaal der Infanterie* en *Kolonel* van een regiment *Infanterie* ten dienste van dezen *Strat*, voor 3775 gulden. Eindelijk ging dit goed, na den dood van voorgaande bezitter, bij koop, d. d. 14 Mei 1762, over aan *HENDRIK KOESTER* *Jonkheer van Breck*. Thans beslaat het, met de daartoe behoorende gronden, eene oppervlakte van 4 bund. 22 v. r. 21 v. ell., en wordt in eigendom bezeten door den Heer *WIJNS DE RANCOURT*, *Burgemeester van Brussel*.

LAAR (HET KLEINE-), voorn. adell. h. in de *Meijerij van 's Hertogenbosch*, kw. *Peelland*, prov. *Noord-Brabant*, arr. en $5\frac{1}{2}$ u. Z. O.

LAARSTRAAT of **LAARSTRATEN**, buurs. op de *Middel-Veluwe*, prov. *Gelderland*, distr. *Veluwe*, kw., arr. en 9 u. N. van *Arnhem*, kant. en $\frac{1}{2}$ u. N. ten O. van *Apeldoorn*, gem. en $\frac{1}{2}$ u. Z. van *Epe*.

LAARWIJK, houtgr. in *Nederlands-Guiana*, kol. *Suriname*, aan de *Suriname*, ter regterzijde in het afvaren; palende bovenwaarts aan de suikerplant. *Maagdenburg*, benedenwaarts aan de suikerplant. Vreeland; 1125 akk. groot.

LAARWIJK (LAND-VAN-), verl. kostgr. in *Nederlands-Guiana*, kol. *Suriname*, aan de *Pauluskreek*, ter linkerzijde in het afvaren; palende bovenwaarts aan het Land van *Maagdenburg*, benedenwaarts aan de suikerplant. *Bleijendal*.

LAARWOUD, havez. in *Oostermoerderdingspil*, prov. *Drenthe*, arr., adm. en judic. kant. en 5 u. N. O. van *Assen*, gem. *Zuid-Laren*, gelegen op den hoek van de groote wegen van *Assen* naar *Groningen* en *Winschoten*.

Het huis **LAARWOUD** dagteekent van zeer oude tijden, en komt reeds voor in de oudste oorkonden van het kerspel *Zuid-Laren*, zonder dat men echter den tijd van de stichting heeft kunnen opsporen.

Hier was vroeger de zetel van het oude, echter niet adelijk, geslacht van **Selbach**, hetwelk in latere tijden in *Drenthe* zeer in aanzien en achting was. Nadat de laatste van dit geslacht overleed, is, in het jaar 1750, het huis **LAARWOUD** door den toenmaligen Drost van *Koovorden* en *Drenthe*, **ALEXANDER CAROL Graaf van HEIDEN**, aangekocht, die het geheel vertimmerde. Het was toen geene havezathe, maar de koper verkreeg, op zijn verzoek, bij besluit van de *Bidder-schap en eigenrden* van den 25 Maart 1751, de bevoegdheid, om van de havezathe *Vleddering*, hem in eigendom toekomende, het regt van havezathe over te brengen op het huis **LAARWOUD**, waardoor dit dus een havez. werd. Sedert was het het huis der *Graven van HEIDEN*, tot welke behoort de nog levende *Admiraal* in *Russische dienst* **LODEWIJK SIGHELD VISCHT GUSTAAF, Graaf van HEIDEN**, die in 1775 te 's *Gravenhage* geboren werd. **LAARWOUD** wordt thans in eigendom bezeten en bewoond door *Mevrouw* de wed. **S. J. Graaf van HEIDEN REINESTEIN**, in leven *Lid* van de *Tweede Kamer der Staten Generaal*, en haren zoon **Mr. L. Graaf van HEIDEN van REINESTEIN**, *Kantonregter* te *Assen* (1).

LAASTERP, vormd. state prov. *Friesland*, kw. *Oostergoo*, griet. *Hennaarderadeel*, arr. en 2 u. N. van *Sneek*, kant. en $\frac{1}{2}$ u. N. van *Bolward*, $\frac{1}{2}$ u. Z. O. van *Oosterend*, waartoe zij behoorde.

LAAUW-SIMONSWAARD, pold. in den *Biesbosch*, prov. *Zuid-Holland*. Zie *LOUW-SIMONSWAARD*.

LAAXUM of **LAAXUM**, in het oud *Friesch* **LAXNUM** of **LAEGESEN**, geh., prov. *Friesland*, kw. *Westergoo*, griet. *Hemelumer-Oldephaert-en-Noordwolve*, arr. en 6 u. Z. W. van *Sneek*, kant. en 2 u. Z. van *Hindeloopen*, 1 u. Z. O. van *Stavoren*, $\frac{1}{2}$ u. Z. van *Warns*, waartoe het behoort, aan de *Zuiderzee*; met 20 inw., die zich veel bezig houden met de vischvangst, voornamelijk van zeebot, zijnde de *Laaxumerbot* in *Friesland* zeer bekend.

LABA, WAY-LABA, riv. in *Oost-Indië*, op het *Ambonsche eil. Boero*, aan de *Oostkust* zich met eene oostelijke rigting in zee ontlopende.

(1) Men zie over dit geslacht, over het huis **LAARWOUD**, en over den *Russischen Admiraal, Graf van HEIDEN*, den *Drenthe: Volks-Almanak* van 1837 en 1832, en *Tegew. Staat van Drenthe*. D. 1, M. 21.

... op het eil. *Curaçao* ...
... *St. Annabaai*, Z. van

... de koffijplant. *LAB...*
... in *Nederlands-G...*
... *Varey-en-Trouw*.

... *Nederlands-Guiano*, ko...
... linkerhand in het afvaren ...
... *Land-van-Bruinendaal*, beneden ...
... *Elizabet*, waarmede zij late ...
... *Elizabet* is door de sterke golving ...
... *Labadies-Hoop* ten deel ...
... groot. De Negers noemden haar

... *Labadies-Hoop* staat een houten toren. als ...
... een vlaggestok, aan welke bij ...
... een baak en sein, de Nederlandsche vlag

... *ANNA-ELIZABETH*, katoenplant. in *Neder-*
... aan de *Mattappika-kreek*: palende bo-
... *Land-van-Bruinendaal*, benedenwaarts aan ...
... akkers groot.

... *Oost-Indië*, op het *Sundasche eil. Java*, ads. res.
... op de grenzen van het land *Koeripan*.
... *Oost-Indië*, op het *Sundasche eil. Celebes*, op

... jaar 1824 een versterkte post, waar, toen de
... eiland uitbrak, de Tweede Luitenant
... en, even als destijds zoo vele anderen, voor de
... voor het verraad der bevolking zwichten moest.
... *Oost-Indië*, op het *Sundasche eil. Celebes*,

... *Oost-Indië*, in de *Zee-van-Celebes*. Zie *LABORN*.
... *Oost-Indië*, in de *Straat-van-Makassar*, aan
... *Sundasche eil. Celebes*.
... *Oost-Indië*, op het *Sundasche eil. Borneo*, rijk

... *LABAR*, riv. in *Oost-Indië*, op het *Sundasche eil.*
... met eene zuidelijke rigting in zee uitlopende.
... *Oost-Indië*, op het eil. *Tjindano* of *Scambo*, een
... *Nordasche eilanden*, liggende op de Noordkust, aan de
... *de bewoners*, waaronder eenige Christenen, wonen in
... paleu gebouwd.

LABEGAT, geh. in de *Langstraat*, prov. *Noord-Brabant*, *Tweede*
... *W. Z. W. van 's Hertogenbosch*, kant. en 1 u.
... gedeeltelijk gem. *Vrijhoere-Capelle*, gedeeltelijk
... *W. van 's Hertogenbosch*; met 4 h. en 30 inw., van welke 3 h.,
... onder *Vrijhoere-Capelle*, en 1 h. en 6 inw. onder *Capelle*.
... een hoornwerk van dien naam, waarvan
... hersteld

LABEGATSCHÉ-VAART, water in de *Langstraat*, prov. *Noord-*
... *Brabant*, onder de gem. *Capelle*. — Het ontstaat aan het *Labbegat*,
... met eene noordelijke rigting in den *Besoische-Guntel* uit.

LABEANG, eil. in *Oost-Indië*, in den *Moluksche Archipel*, ten O. van het eil. *Sjan*, een der *Moluksche eilanden*.

LABENKIE, eil. in *Oost-Indië*, in de *Straat-van-Makassar*, aan de westkust van het *Sundasche eil. Celebes*.

LABENKIE, straat in *Oost-Indië*, aan de westkust van het *Sundasche eil. Celebes*.

LA-BERGERIE, geh. in de heerl. *Bewusfort*, grooth. *Luxemburg*. Zie *Schifferei*.

LABET, d. in *Oost-Indië*, op het eil. *Timor*, een der *Zuidwester-eilanden-van-Banda*, 2 m. N. W. van *Marenti*.

LABETAKKA, voorm. st. op het *Bandasche eil. Neira*, in het noordelijkste gedeelte, die in het jaar 1890 nog in bloeiende staat was; door tweespalt tusschen de *Oelilima's* en *Oelisiwa's*, twee tegen elkander woedende partijen, waarvan de laatstgenoemde de overhand behield, werd de eerstgenoemde, waaronder een groot gedeelte der bevolking van *LABAYAKKA*, ten onder gebracht.

Den 5 Julij 1609 werd deze stad door de onzen, onder den Zeevoogd *SIXUS JANS. HORS*, stormenderhand ingenomen. De *Bandanezen* namen de vlugt in het bosch en lieten hun alles ten prooi, die daar fraaijen buit, en onder anderen 14 bassen, die men naar het kasteel bragt, vonden.

LABETAU, d. in *Oost-Indië*, op den westhoek van het eil. *Adanara*, een der *Zuidwester-eilanden-van-Banda*.

LABIDJOE, d. in *Oost-Indië*, op het *Sundasche eil. Java*, resid. *Praanger-Regentschappen*, reg. *Sumedang*.

LABIJANG, oud d. in *Oost-Indië*, op het *Sundasche eil. Java*, resid. *Praanger-Regentschappen*, reg. *Soekapoera*, prinsd. *Pondajong*.

LABO, st. in *Oost-Indië*, op het *Sundasche eil. Sumatra*, op 5° 20' N. B.; met handel in peper.

LABOAN, eil. in *Oost-Indië*, in de *Zee-van-Celebes*. Zie *LABOAN*.

LABOANG, d. in *Oost-Indië*, op het *Sundasche eil. Celebes*, op de noordoostelijke landtong, resid. *Menado*, aan de *Bogt-van-Catsjeli*.

LABOAUW, d. in *Oost-Indië*, op het *Sundasche eil. Madura*, koningr. *Madura*, afdeling *Sampang*, aan de zuidkust van het eiland.

LABOBER, eil. in *Oost-Indië*, in den *Moluksche-Archipel*; tot de *Timber-eilanden* behoorende, ten N. W. van *Timor-Laut*.

Dit eiland onderscheidt zich door eenen hoogen piekberg, die zich tot eene hoogte van 6 of 700 voeten boven de zee verheft. Het eiland is zeer klipachtig, doch met boomgewas begroeid. Aan den kant vindt men hier zoet water, van het gebergte afstroomende. Ten Westen van *LABOBER* vindt men nog eene menigte eilanden en banken, die de doorvaart naar zee beletten.

LABOE, schiereil. in *Oost-Indië*, in den *Moluksche-Archipel*, resid. *Ternate*.

LABOE (PUNT), kaap in *Oost-Indië*, in den *Moluksche-Archipel*, aan de zuidwestkust van *Batjan*.

LABOE-AGAM, d. in *Oost-Indië*, op het *Sundasche eil. Sumatra*, in de *Menangkabausche-bovenlanden*.

LABOEAN, d. in *Oost-Indië*, op het *Sundasche eil. Java*, resid. *Pekalongang*, reg. *Batang*, 40 palen W. van *Samarang*, aan de *Zee-van-Java*.

Op de hoogte van dit d. loopt een koraalrif, van den wal tot omwent twee mijlen in zee, dat echter buiten het vaarwater ligt en zoo

... dit schier geen voorbeeld van
 ... geven.
 ... op het Sundasche eil. *Java*.

... op het eil. *Lombok*, een
 ... kust.

... *Java* in *Oost-Indië*, aan het
 ... *Sumatra*, aan de Oostkust.

... op een der *Nassau-eilanden*, in
 ... van *Sumatra*.

... *LABOAN* of *LABOWAN*, eil. in
 ... van de *Noordoostkust*, van het eil.
 ... $3^{\circ} 20' N. B.$, $152^{\circ} 46' O. L.$,
 ... trachten zich hier te vergeefs te
 ... verdreven waren.

... op het Sundasche eil. *Sumatra*,

... in *Oost-Indië*, op het Sundasche eil. *Su-*
 ... *Celebes*, waaruit het eil. *Batjan*, in den
 ... is zamengesteld.

... weiker op de Oostkust een fort, dat op
 ... *Zeevoogd Hoex* veroverd werd.

... welke men gewoonlijk geeft aan de bewoners
 ... *Ternate*.

... *LABOK* of *LABAR*, ook wel *ST. ANNA-BARI*,
 ... van het Sundasche eil. *Borneo*,
 ... $145^{\circ} 4' O. L.$ (1).

... *Oost-Indië*, op het Sundasche eil. *Java*, resid.
 ... reg. *Soekapoera*, aan de *Kalisoende*.

... *Oost-Indië*, op het Sundasche eil. *Sumatra*, 3°
 ...

... op het Sundasche eil. *Sumatra*, aan de
 ... *Labon*. Men handelt er in stofgoud en kamfer.

... *Oost-Indië*, op het Sundasche eil. *Pangjane*,

... in *Oost-Indië*, op het Sundasche eil. *Suma-*
 ...

... *Oost-Indië*, in de *Zee- van-Celebes*. Zie *LABOKS*.

... in *Oost-Indië*, op het Sundasche eil. *Java*,
 ... reg. *Soekapoera*. Zie voorts *KAWONGO*.

... welke de *Negers* geven aan de verlaten suiker-
 ... *Suriname*. Zie *KLARENBEK*.

... in *Oost-Indië*, op het *Ambonsche* eil. *Ceram*,
 ... *Groot-Ceram*.

... van eene sonderlinge gedaante, zich als een
 ... Op dezen berg staan eenige dorpen

... in *Oost-Indië*, in den *Moluksche-Archipel*, op
 ...

... de ware *Latijnsche* naam van de riv.
 ... *Zuid-Holland* en *Utrecht*. Zie *LXK* (1b).

... *ST. ANNA-BARI* (ST.) in den o. o. de. d. d. l.

LACMOND, naam, onder welken het d. **LAKEMOND**, in de *Over-Retene*, prov. *Gelderland*, wel eens voorkomt. Zie **LAKEMOND**.

LACTOR, oud d. in *Oost-Indië*, op het *Bandasche* eil. *Neira*. In het begin der vorige eeuw stond het onder *Labetakka*.

LADANG-LAWAS, d. in *Oost-Indië*, op het *Sundasche* eil. *Sumatra*, gouv. geb. *Padang*, in de *Padangsche-Bovenlanden*.

LADANGARA, d. in *Oost-Indië*, op het eil. *Lombok*, een der *Kleine-Sunda-eilanden*, in de nabijheid van een groot meer.

LADDER (DE), landingsplaats in *West-Indië*, op het eil. *Saba*, een der *Kleine-Antilles*, N. W. ten N. van het dorp.

Het is er zeer moeilijk te naderen. Er is geene baai en de smalle vlakke bank, beneden aan het steile gebergte, bestaat uit enkele vleuten of liever rond gespoelde ballen en rolstenen, waarop altoos eene hooge branding staat. Doch na deze gevaarlijke landing vangt het moeilijke van den togt eerst aan. Met alle regt draagt het bergpad den naam van *Ladder*; want langs eenen, door klippen gevormden, onregelmatigen trap, klimt men bijna 1700 voeten naar boven.

LADDER-KASTEELTJE (HET-), naam, welken men in de wandeling geeft aan de oude hofst. **DAASDONK**, in de bar. van *Breda*, prov. *Noord-Brabant*. Zie **DAASDONK**.

LADI, **TANAJONE-LADI** of **LADIE**, kaap in *Oost-Indië*, in de *Zee-van-Carimata*, aan de Noordkust van het *Sundasche* eil. *Borneo*.

LADJA, kaap in *Oost-Indië*, op het *Sundasche* eil. *Java*, res. *Soerabaya*, ads. resid. *Grissé*, aan de *Straat-van-Madura*, N. W. van *Grissé*.

LADINGKOER, lands. in *Afrika*, in *Opper-Guinea*, aan de *Goudkust*.

Het land is er redelijk bevolkt, tamelijk vruchtbaar, doch bij uitnemendheid rijk in vee, koebesten, varkens, schapen, hoenders enz. welke hier dagelijks door de Zwartten van de *Goudkust* redelijk goedkoop, en in groote menigte worden ingekocht, om naar de *Bovenkust* te vervoeren. Voor het overige generen zich de inwoners, buiten den handel, met den landbouw en de vischvangst, van het eerste tamelijk, doch van het laatste zeewaarts weinig of niet, aangezien de stranden hier om trent steil zijn en het moeilijk is om er aan land te komen en derhalve met kleine kanoos op sommige tijden ongevaarlijk; doch het gebrek aan zeevisch, wordt door de vischrijke rivieren of binnenwateren genoegzaam vergoed.

LAEGENEN, geh., prov. *Friesland*, kw. *Westergoo*, griet. *Hemelumer-Oldephaert-en-Noordwolde*. Zie **LAAGUM**.

LAER, vl. in *Oost-Indië*, op het *Moluksche* eil. *Groot-Kei*, met eene goede reede aan de *Bogt-van-Laer*, al waar men op negen vademmen eenen ankergrond voor schepen, en nader aan den wal voor kleinere vaartaigen vindt. Van hier wordt handel op *Banda* en de *Ceramsche-Eilanden* gedreven.

LAER, geh. in *Opper-Gelder*, prov. *Limburg*. Zie **LAAR** (1).

LAER (**BOGT-VAN-**), baai in *Oost-Indië*, in den *Moluksche-Archipel*, aan de westkust van *Groot-Kei*.

LAEVEFANUM, oude standplaats der Romeinen, welke op de kaart van *PETTINGER* voorkomt. Zie **LEVAEBANUM**.

LAGE-BORKHORST (DE), gem. in *Rijnland*, prov. *Zuid-Holland*. Zie **BOEKHORST** (**DE VRIJEN-EN-LAGE**) (2).

(1) Men zoekt alle de overige woorden wel eens **LAE** gespeld, doch hier niet voorkomende, op **LAA** of **LA**.

(2) Even eens zoekt men de overige met **LAGE** zamengestelde woorden, welke hier niet gevonden worden, op de woorden van onderscheiding.

algemeen bij d
eenig daardoo

LABOEAN

resid. *Padre*

LABOEER

der kleine

LABOEI

cil. *Lomb*

LABOI

de *Indi*

LABO

Oost-Ind

Borneo

nabij h

vestiging

L.A.

lands.

L.A.

mat.

L.

Mol

...

he

...

va

...

be

d

...

...

...

...

...

...

...

...

...

...

...

...

...

...

...

...

...

...

...

...

...

...

...

...

...

...

...

...

...

...

...

...

...

...

...

...

...

...

...

... *Brabant*,
 ... *Z. van*
 ... *Ro-*
 ... *Land*, over
 ... *Zie*
 ... *prov.*
 ... *O. ten N.*
 ... *Scha-*
 ... *Burg-*
 ... *verdeeld is.*
 ... *de gem.*
 ... *sectie*
 ... *zuidzijde,*
 ...
 ... *oppervlakte van*
 ... *55 v. ell.*
 ... *boerderij*, en
 ... *Kaap.*
 ... *Zandvenne.*
 ... *arr.*
 ... *Edam, gem.*
 ... *Noord-Holland,*
 ... *Noord-Holland.*
 ... *Schagen, prov.*
 ... *Schagen-en-Burg-*
 ... *Neskaag, Z. aan de*
 ... *oppervlakte van*
 ... *boerderij.*
 ... *Noord-Brabant, Eerste*
 ... *1 1/2 u. Z. van*
 ... *220 inw. — Deze*
 ... *prov. Noord-*
 ... *gedeeltelijk*
 ... *N. aan de*
 ... *O. aan de*
 ... *gem. Beers.*
 ... *oppervlakte van*
 ... *terwijl*
 ... *indigen*
 ... *heest, en*
 ... *des winters*

druys plaats heeft, wordt de ontlasting bewerkstelligd door het steven van gaten in de kade, als wanneer het water over de vlakke langs kers wordt ontlast. Het zomerpeil is 10 ell. boven A. P. De hoogte der dijken is ongeveer 12 ell. boven A. P. Het polderbestuur is hetzelfde met het gemeentebestuur van Cuyk-en-St.-Agatha.

LAGEHOKKER-POLDER, pold. bij de *Vier-Noorder-Koggen*, prov. Noord-Holland. Zie *Hoek* (en *Lace*).

LAGEKANT (DE), geb. in de *Meijerij van 's Hertogenbosch*, kw. *Maasland*, prov. Noord-Brabant, Eerste distr., arr. en 2 u. O. N. O. van 's Hertogenbosch, kant. en 1½ u. W. Z. W. van Oss, gem. en ½ u. O. van Nuland; met 31 h. en 200 inw.

LAGELAND (HET) of **HET LAGEVELD**, streek lands in de bar. van *Asperen*, prov. Gelderland, arr. *Tiel*, kant. *Geldermalsen*, gem. *Bovrijnen*; palende N. aan den *Tiendweg*, die haar van het Hoogeland van *Asperen* scheidt, O. aan den *Polder-van-Gellikum*, Z. aan den *Achterdijk*, die haar van den polder *Blokland* scheidt, W. aan den *Levensche-polder* en den *Polder-Binnen-den-Tiendweg*.

Deze streek lands is verdeeld in de geeren en zes en veertig hoeven, die vroeger geheeten werden: *Boonakkers-hoef*, *Tweede-hoef*, *Maurits-hoef*, *Goeverd-Liefmans-hoef*, *Willem-Paijen-hoef*, *Sadelaars-hoef*, *Reguliers-hoef*, *Griet-Lauwen-hoef*, *Schulpen-hoef*, *Kruisbroeders-hoef*, *Greipmans-hoef*, *Boven-Greipmans-hoef*, *Gasthuis-hoef*, *Kleinheutjes-hoef*, *Graven-hoef*, *Brandskamps-hoef*, *Slaapkamps-hoef*, *Roeks-hoef*, *Jeukens-hoef*, *Slegen-hoef*, *Hermen-Liefmans-hoef*, *Rombouts-hoef*, *Willem-Otten-hoef*, *Gadde-hoef*, *Benedenste-Vierendeels-hoef*, *Overste-Vierendeels-hoef*, *Feiverweien-hoef*, *Bruikers-hoef*, *Koenen-hoef*, *Nederste-Klein-hoefje*, *Overste-Klein-hoefje*, *Vossen-hoef*, *Wouter-Gosens-Kinderen-hoef*, *Gemeens-hoef*, *Heer-Gerrits-hoef*, *Hermens-Peters-Kinderhoef*, *Lammerts-Krommen-hoef*, *Groote-hoef*, *Heinen-hoef*, *Schaaps-hoef*, *Kruid-hoef*, *Bilt-hoef*, *Volperds-hoef*, *Liefmans-hoef*, *Vromiskamps-hoef* en *Laar-hoef*. De meeste dezer benamingen zijn thans evenwel in onbruik geraakt. Het LAGELAND beslaat, volgens het kadaster, eene oppervlakte van 619 bund. 96 v. r. 48 v. ell., alles schotbaar land, en wordt door vier molens, op de *Linge*, van het overtollige water ontlast.

LAGELAND (HET), pold. in *Geestmer-Ambacht*, prov. Noord-Holland, arr. *Alkmaar*, kant. *Schagen*, gem. *Haringearepel*.

LAGELAND (HET) of **HET LAGELAND**, streek lands in *Hunsingo*, prov. Groningen, arr. *Appingedam*, kant. *Onderdendam*, bevattende de geheele gem. *Bedam*, zijnde het zuidelijke gedeelte van *Hunsingo*, waarvan het noordelijke gedeelte langs de kust het Hoogeland genoemd wordt.

LAGELAND (HET) of **DE WEST-LAGELANDS-POLDER**, pold. in *Rijmland*, prov. Zuid-Holland, arr. *Leyden*, kant. *Woubrugge*, gedeeltelijk gem. *Alkemade*, gedeeltelijk gem. *Woubrugge*; palende N. aan de *Vrouwerven*, O. aan den *Oudaasche-polder* en *Hoogemade*, Z. aan den *Boschpolder*, W. aan den *Boterhuis-polder*.

LAGELAND (HET), het middengedeelte van het *Westerkwartier*, prov. Groningen, ter weerszijden van het *Hoendiop*, tusschen *Groningen* en *Stroobos*.

LAGE

Vierde de Oudenbo sendaaf

LAGE

de K

LAGE

LEGER

LAGE

Naam

van

gerlo

1.

horn

Zij

de

So

W

2

so

o

l

in Ereda, prov. Noord-

pold. in de Vier-

tierna, kant. Medemblik,

Hertogenbosch, kw. Maas-

laas-)

der prov. Gronigen. Zie

Terenwouden, griet. Donia-

van Bergen-op-Zoom, prov.

van 's Hertogenbosch, kw.

der BARK.

gedeeltelijk prov. Noord-

gem. Made-en-Drimmelen,

en kant. Dordrecht, gem. Dub-

Puttesteck, O. aan de Catha-

drick. Z. W. aan het Zuid-gat en

het Gat-van-Kielen en het Gat-van-

den ABLASSERWAARD, prov.

in de onliggende streken be-

van den Zwijndrechtsche

genoemd worde.

prov. Noord-Brabant,

van 's Hertogenbosch, kant. en 1½ u.

van Bommel: met 19 h. en 120 in-

van het geb. Hal.

prov. Drenthe, gem. Zuid-

in Rijnland, prov. Zuid-Hol-

gem. Lisse: palende N. W.

van de Belferg, Z. O. aan den Looster-

van het kadaster, eene oppervlakte van

van schotbaar land; telt 3 h., waar-

van eenen molen, op de Waarsloot,

van het water ontlast. Het polder-

van Poldermeester.

van de bas. van Asperen, prov. Zuid-Hol-

prov. Drenthe, gem. Havelte.

in Zuid-Holland. Zie ABLASSERWAARD.

pold. in Rijnland, prov. Zuid-Hol-

gem. Koudekerk: palende N. aan

van de Maaslandsehe-polder, Z. aan den Hoo-

van de Hooibuldsche-polder.

gedeelte uit van den gecombineerde

(Zie het volgende art.)

AN TWAAADSCH-POLDER (GECOMBI-

prov. Zuid-Holland, arr. Leyden,

lant. Noubbrugge, gem. *Koudatek*; palende N. aan den Vliet-polder, O. aan de Vrouweggeest en de Gnephoek, Z. aan den Hoogowaardsche-polder, W. aan den Hondsdijksche-polder.

Deze pold., bestaat, volgens het kadaster, eene oppervlakte van 400 bund. 94 v. r. 18 v. ell.; telt 16 boerderijen. Het polderbestuur bestaat uit den Burgemeester en drie Poldermeesters.

Deze pold. is bij den storm van 24 en 25 December 1836 geheel ondergelopen.

LAGEWEG, geh. in *Dregterland*, prov. *Noord-Holland*, arr., kant. en 1½ u. O. ten N. van *Hoorn*, gem. *Ooster-en-Wester-Blokker*, 20 min. van *Wester-Blokker*, waartoe het behoort; met 8 h. en 43 inw.

LAGEWEG (DE), weg in *West-Friesland*, prov. *Noord-Holland*, loopende van het oosteinde van *Zwaagdijk*, in eene noordelijke rigting naar het westeinde van *Wervershoof*.

Aan het noordeinde van dezen weg, staat een koommolen onder *Wervershoof*, ter plaatse, waar in 1650, de eerste koommolen in *Noord-Holland* gebouwd werd.

LAGEWEG (DE), rijweg in het *Westerkwartier*, prov. *Groningen*, gem. *Grijpskerk*, loopende van den *Kommerzijlster Oudendijk*, zuid-westwaarts naar *Grijpskerk*.

LAGEWEGVAART (DE), vaart in *West-Friesland*, prov. *Noord-Holland*, langs de westzijde van den *Lageweg* loopende.

LAGEWEIDE, genaamd de *Post*, streek lands op het eil. *Zuid-Beveland*, prov. *Zeeland*, het middelste gedeelte van dit eil. uitmakende.

LAGEWEIDE, pold. in het *Nederkwartier* der prov. *Utrecht*, arr. *Utrecht*, gedeeltelijk kant. en gem. *Utrecht*, gedeeltelijk kant. *Maarsse*, en daarin gedeeltelijk gem. *Maarsse*, gedeeltelijk gem. *Haarszui-len*, gedeeltelijk gem. *Zuilen*; palende N. W. aan *Maarssebroek* en *Maarsse*, N. O. aan *Zwezer-Eng*, Z. aan *Hoogeweide*, Z. W. aan de *Vrijheid* der stad *Utrecht* en W. aan *Themaat*.

LAGE-WEIDSCHEDIJK, dijk in het *Nederkwartier* der prov. *Utrecht*, een aanvang nemende aan de *Prooste-watering* en van daar in eene zuidoostelijke rigting loopende naar den *Bergweg*, terwijl hij de *Zwezer-Eng* van de *Lage-Weide* scheidt.

LAGE-ZIJDE, geh. in de vrije heerl. *Schagen*, prov. *Noord-Holland*, arr. en 4 u. N. van *Alkmaar*, kant. en 6 min. N. van *Schagen*, gem. *Schagen-en-Burghorn*; met 28 h. en 200 inw.

LAGE-ZIJDE (DE POLDER-ACHTER-DE-), pold. in de vrije heerl. *Schagen*, prov. *Noord-Holland*, arr. *Alkmaar*, kant. *Schagen*, gem. *Schagen-en-Burghorn*; palende N. aan den pold. *Bezuiden-het-Nespad*, O. aan den pold. *Tusschen-de-Nes-en-Snevert*, Z. aan de *Oude-Kaag* en den pold. *Achter-de-Loet*, W. aan den pold. *Voor-het-Noord*.

Deze pold. bestaat, volgens het kadaster, eene oppervlakte van 10 bund. 53 v. r. 71 v. ell., waaronder 10 bund. 23 v. r. 1 v. ell. schotbaar land; telt 81 h., waaronder 8 boerderijen en eene *Hervormde kerk*, makende alle deze huizen een gedeelte uit van het dorp *Schagen*.

LAGE-ZIJDE-VAN-DEN-RIJN-OVER-ALPHEN-EN-ZWAMMERDAM, b. in *Rijnland*, prov. *Zuid-Holland*. Zie *AARLANDERVENSCHE-RIJNSHUNT*.

LAGOEN, inham in *West-Indië*, aan de *Zuidwestkust* van het *Curacaosche* eil. *Aruba*, W. van *Oranjestad*. — Dit water is doorvaadbaar.

LAGOEN, plant. in *West-Indië*, op het eil. *Curacao*, in de *West-Druisc*, N. W. van de *St. Kruisbaai*, Z. W. van den *Christoffelsberg*.

... op het *Moluksche* eil. *Ternat*.
... door eene smalle rot-
... men nog eene smalle sleuf zie-
... Zij hadden het voornemen gehad, o-
... een aantal schepen te bevattu-
... diep is, met de zee te vereenige-
... als bijgeloovige Spanjaarden, moede-
... de rotsen te werken, voorgaven d-
... wieden zien ontspringen, waarna dit was
... ronde kom, en zeker ontstaan door e-
... vuur. Misschien is het wel een vul-
... waaruit de rotsen, die het van de zee af
... De vruchtbare grond rondom dit meer i-
... maïs, battattes, lananen en andere soor-

... in *Oost-Indië*, aan de noordkust van het

... in *Oost-Indië*, op het *Sundasche* eil. *Java*

... *Soekapoera*, lands. *Pondagan*.

... in *Oost-Indië*, resid. *Ambon*, op het *Moluksche* eil

... van *Hitoe*.

... in *Oost-Indië*, op het *Moluksche* eil. *Amboina*

... met onderscheidene takken uit het gebergte komende en

... in de baai, tusschen *Hitoe* en *Leitimer*

... (VAN-VAN-), kaap in *Oost-Indië*, in den *Archipel-van*

... aan de noordkust van het eil. *Amboina*.

... in *Oost-Indië*, op het *Sundasche* eil. *Sumatra*, resid

... rijk bevolkt dorp. Alle huizen zijn hoog van den grond

... van steen en klapperboomen in de doesoen, wijzen duidelijk aan, da

... een lange reeks van elkander opvolgende geslachten i

... en hij gevolg zeer dierbaar aan zijne bewoner

... *FRANÇOIS*, Franche naam van de st. 's *GRAVENHAGE*, prov. *Zuid*

... *LIV* (*GRAVENHAGE* 's).

... vulkaan in *Oost-Indië*, resid. *Amboina*, op het *Mo*

... in *Oost-Indië*, op het *Sundasche* eil. *Java*. Zie *LAWON*

... (*WAT-LARONA*), dat is, de *SERESOWER-RIVER*, riv. in

... op het *Moluksche* eil. *Amboina*, aan het oostelijk gedeelt

... van de kust van *Hitoe*, welke, met eene zuidelijke rigting, in de

... *N. Lassarus* uitloopt.

... in *Oost-Indië*, aan de oostzijde van het eil. *Pon*

... van de *Lee-van-Java*, aan de zuidkust van het *Sundasche* eil

... in *Afrika*, in *Opper-Guinea*, aan de *Goudkust*, kon

... W. van den mond der *Volta*. De Engelsen hadden e

... welke zij verlaten hebben.

LJANG (DE) of **DE LATANG**, riv. in *Oost-Indië*, op het *Sundasche* eil. *Soembas*, met eene noordelijke rigting in het noordoosteinde van de *Soembas* uitloopende.

LAJANGAN (DE) of **DE LAYANGAN**, riv. in *Oost-Indië*, op het *Sundasche* eil. *Java*, welke, met eene noordelijke rigting, in de *Genteng* uitloopt en aldaar de grensscheiding tussehen de resid. *Tajal* en *Pekalongang* vormt.

LAIKAN of **LAYKAN**, staat in *Oost-Indië*, op het *Sundasche* eil. *Celebes*, op de zuidelijke landtong, kon. *Goa*; lands. *Torotea*. De bevolking is als zeer inbalig bekend.

LAIL, buit. in het graafs. *Bergh*, prov. *Gelderland*, kw., arr. en 3 n. Z. van *Zutphen*, distr. *Doesborgh en-Zevenaar*, kant. en 2 u. Z. van *Doesborgh*, gem. *Didam*.

LAI TOE (TANDJONG-), kaap in *Oost-Indië*, in den *Archipel-van-St-Lazarus*, aan de oostkust van het eil. *Ceram*.

LAKAHI (DE BOGT-VAN-), baai in *Oost-Indië*, in *Papoeva*.

LAKAMAY of **LACKAMAY**, d. in *Oost-Indië*, resid. *Amboina*, op het *Molukische* eil. *Ceram*, op de oostkust van *Hoewamohel*.

LAKAR, eil. in *Oost-Indië*, tot de *Zuidooster-eilanden-van-Banda* behoorende. Zie **LACKAR**.

LAKE of **LAKIA**, volgens sommigen de eigenlijke naam van de riv. **DE LEK**, in *Gelderland*, *Zuid-Holland* en *Utrecht*. Zie **LEK (DE)**.

LAKE-EN-ISLA, voorm. gouw of graafs., dat die landen bevatte, welke tussehen de **LEK** en den **IJssel**, in eene langwerpige, doch nauwe streek, als eene tong, gelegen zijn, en later de *Crimpenrewaard* en het *Land-van-IJsselstein* genoemd zijn.

In dit gewest hebben de *Graven WALCHERUS* en *RADODUS de Jonge* vele landen bezeten, die aan *Keizer OTTO den Grooten* gekomen zijn, en die hij, in het jaar 944, geschonken heeft aan de kerk van *Utrecht*. Echter hebben de *Graven van Holland* zich altijd het oppergezag aangenatigd over de geheele landstreek; doch zoo, dat zij de goederen van genoemden *Keizer*, langs den **IJssel** en de **LEK**, gegeven aan *St. MARTEN*, volgens ordonnantie van *Keizer HENDRIK IV*, van het jaar 1604, niet aantastten.

LAKEMOND, oudtijds **LACKERONDE**, heerl. in de *Over-Betuwe*, prov. *Gelderland*, distr. en arr. *Nijmegen*, kant. *Elat*, gem. *Heteren*; pakkende N. aan den **Rijn**, O. aan **Randwijk**, Z. aan **Indoornik**, W. aan **Op-Besuden**.

Deze heerl. bevat de b. **Lakemond**, bestaande uit 24 verstrooid liggende huizen, bewoond door 24 huisgez., uitmakende eene bevolking van 170 inw., die meest hun bestaan vinden in den landbouw.

De *Herr.*, die er ruim 80 in getal zijn, behooren tot de gem. van *Randwijk-en-Lakemond*. — De *R. K.*, die er ongeveer 90 in getal zijn, worden tot de stal. van *Indoornik-en-Heteren* gerekend. — Men heeft in deze heerl. geen school, maar de kinderen genieten onderwijs te *Randwijk*.

Deze heerl. heeft haren naam gegeven aan het oude, thans uitgedoovene, geslacht van **LAKEMOND**. In de tweede helft der veertiende eeuw, worden *Heer ROTGER van LAKEMOND*, Ridder, en zijne twee zonen, *GOSSEN* en *JOBAN*, gemeld, die *une face ondée* ten wapen vonden, hetwelk eene gemeenschappelijke afkomst met *HOROT* doet vermoeden.

Den 14 Julij 1559 heeft *WILLEM*, Hertog van *Gelre en Cleve*, op begeren van het landschap, de buerschap **LAKEMOND**, tot het ambt van

Over-Betuwe behoorende, maar haren kerkging in het kerspel Wageningen hebbende, benevens de buurs. Harten, opden Veluwenzoom, aan het rigterambt en schependom van Nijmegen gehecht. SLICHTENHOEST voegt daarbij, echter zonder eenig gezag aan te halen, dat LAKEMOND weleer een erfgoed des Heeren VAN DEN BERG was. Thans wordt deze heerl. door de stad Wageningen bezeten.

Meermalen is tusschen de kwartieren van Nijmegen en Veluwe, over de finantieele middelen in LAKEMOND, verschil ontstaan, maar bij eene vriendelijke schikking, in 1722 gesloten, zijn die aan het kwartier van Nijmegen verbleven.

De b. LAKEMOND ligt 3 u. N. W. van Nijmegen, 2 u. W. N. W. van Elst. — Men had er voorheen een kasteel, het Slot-te-Lakemond, ook wel Dooijenburg geheeten. Zie het volgende artikel.

In Januarij 1809 had men onbedachtzaam en op-eigen gezag, bij deze buurs., den Lekkendijk doorgestoken, in de meening, dat men daardoor de Betuwe zou ontlasten, zoodat het water, gedurende eenen geheelen nacht, uit de Betuwe in de Lek stroomde. Men haastte zich wel de gemaakte opening weder te digten, maar niettemin bleef deze doorgraving eenen grooten misslag, daar de Betuwe, door het groot verhang naar het benedeneinde der Waal, hiervan weinig nut kon trekken.

LAKEMOND (HET SLOT-TE-), ook wel DOOIJENBURG geheeten, voorm. kast. in de *Over-Betuwe*, prov. *Gelderland*, distr., arr. en 3 u. N. W. van *Nijmegen*, kant. en 2 u. W. N. W. van *Elst*, gem. *Heteren*, nabij Lakemond.

Ter plaatse, waar het gestaan heeft, ziet men thans eene boerderij. De daartoe behoorende gronden, beslaan eene oppervlakte van ongeveer 45 bund.

LAKENBURG, bij de landlieden veelal LAKEMOND geheeten, voorm. adell. h. in het *Land-tusschen-Maas-en-Waal*, kw., distr., arr. en 3 u. W. ten Z. van *Nijmegen*, kant. en 2½ u. W. Z. W. van *Druuten*, gem. en ½ u. Z. van *Wamel*.

Het was een ouderwetsch gebouw, dat rondom in zijne grachten lag en met eene beplanting omgeven was.

LAKER-POLDER, pold. in *Rijnland*, prov. *Zuid-Holland*, arr. *Leyden*, kant. *Noordwijk*, gem. *Warmond*; eene oppervlakte bedaaende van 28 bund.

LAKERVELD, heerl. in het *Land-van-Vianen*, prov. *Zuid-Holland*, arr. *Gorinchem*, kant. *Vianen*, gem. *Lexmond-Achthoven-en-Lakerveld*; palende N. W. aan de heerl. Achthoven, N. O. aan Lexmond, O. aan Neder-Heikoop en Neder-Middelkoop, Z. aan Leerbroek en Meerkerk, W. aan de Zederik.

Deze heerl. bestaat uit de pold. Oost-Lakerveld, West-Lakerveld en Scharperswijk; bevat de b. Lakerveld en eenige vertrooid liggende huizen.

De inw. vinden meest hun bestaan in den landbouw; terwijl deze ceerl. vermaard is door de hoenders, die hier in overvloed worden aangewonnen en zeer goed van vleech, zoo wel als willig in het leggen van eijeren zijn. Door de lage ligging dezzer heerl. hebben de landen veel te lijden van het regenwater, waarvan zij door het Zederik-kanaal en de stoommachine aan den Arkelsche-dam, alsmede door het Steenhoeksche-kanaal weder ontlast wordt.

De Herv., die hier wonen, behooren tot de gem. *Lexmond-Achthoven-en-Lakerveld*.

Men heeft in deze heerl. geen school, maar de kinderen genieten onderwijs te *Lermond*.

De b. *LAKERVELD* ligt 2½ u. N. ten O. van Gorinchem, 1½ u. Z. W. van Vianen, ½ u. Z. van Lexmond, aan den straatweg van Gorinchem op Utrecht.

Deze heerl. is in het jaar 1729, met die van *Lermond*, aangekocht door NIKOLAAS VAN DER PIJL, te dier tijde Schout van Lexmond-en-Achthoven, zoo voor zich zelve, als voor PIETER VAN DER PIJL, Secretaris, en CORNELIS ROELS, wanneer PIETER VAN DER PIJL hiernedé als Sterfbeer verleid werd. Later is zij gekocht door den Heer MAURITS CORNELIS DE WAAL, Kanunnik van het kapittel van Oud-Munster te Utrecht, die er gehuldigd werd op 24 Junij 1762 en door wiens circulairen zij wederom is verkocht op 8 Mei 1784. De Heer Mr. ANTONIUS HEERENIK VAN DEN BERG bezat haar met *Lermond* en *Achthoven* tot aan zijnen dood op 3 Februarij 1842.

LAKERVELD (OOST-) of OOST-LAKERVELDSCHER-POLDER, pold, in het *Land-van-Vianen*, prov. *Zuid-Holland*; arr. *Gorinchem*, kant. *Vianen*, gem. *Lermond-Achthoven-en-Lakerveld*; palende N. O. aan Korteboven, O. aan Selharperswijk en Neder-Middelkoop, Z. O. aan den Polder-van-Leerbroek, W. aan West-Lakerveld.

Deze pold. bestaat, volgens het kadaster, eene oppervlakte van 926 bund., en wordt door vier molens van het overtollige water ontlast.

LAKERVELD (WEST-) of de WEST-LAKERVELDSCHER-POLDER, pold, in het *Land-van-Vianen*, prov. *Zuid-Holland*, arr. *Gorinchem*, kant. *Vianen*, gem. *Lermond-Achthoven-en-Lakerveld*; palende N. W. aan de Achthoven, N. aan de Spinhoeven en de Nes, O. aan Oost-Lakerveld, W. aan de Zederik.

LAKITAN, distr. in *Oost-Indië*, op het *Sundasche* eil. *Sumatra*, rijk *Palembang*.

LAKKOY (BOGT-VAN-), baai in *Oost-Indië*, in den *Moluksche-Archipel*, aan de zuidkust van het eil. *Groot-Banda*.

LAKOR, LACKAR, LACKER, LAKAR, ook wel LOKKER gespeld, eil. in *Oost-Indië*, tot de *Zuidooster-eilanden-van-Banda* behoorende, 2 mijlen bewesten het groote rif, dat W. aan Cerrematta ligt, 1½ mijl O. van Moa; 8° 18' Z. B., 146° O. L. Het is, van het Oosten naar het Westen, 10 mijlen lang en 2 mijlen breed.

Het gelijkt volkomen naar eene droog gevallene koraalbank, die zich 20 voeten boven de oppervlakte der zee verheft. Men vindt slechts op weinig plaatsen zandgrond en nog minder ontwaart men goede vruchtbare tinaarde. Op de zandplekken zijn kokosboomen geplant. Overigens vindt men hier zeer weinig zwaar geboomte, doch overal des te meer kort struikgewas en wilde heesters, die welligt alleen voor den Natuuronderzoeker van eenig belang kunnen zijn. Hier en daar, doch zeer schaars, vindt men eenige plekken gronds, waar eenige levensmiddelen kunnen geteeld worden, maar ook deze leveren niets, dan zogenaamde oebies of aardwortelen op. De meeste artikelen van leeftoet worden herwaarts van andere eilanden overgebracht. Men trest er zeer diepe kuilen aan, in welke de inwoners varkens aanfokken, die hier tamelijk groot zijn. Ook vindt men er eene groote menigte schapen, die de voornaamste rijkdom der bevolking uitmaken. Aan de zuidzijde van het eiland worden ook buffels aangefokt.

Men vindt op dit eiland geene waterputten. In den regentijd verzamelen de inwoners het water in groote kuilen, waarin het zeer langen tijd onbedorven schijnt te blijven.

De bevolking bedraagt tusschen de 800 en 1000 zielen. Onder de goede eigenschappen der bewoners van dit eiland, behoort huzare ongemeene gastvrijheid: wanneer eenig volk van een ander eiland zich hier eenigen tijd ophoudt of op de reis hier eene rustplaats zoekt, staat het hun vrij zoo vele eebies of kokosnoten te plakken, als zij noodig achten, zonder dat zij daarvoor iets hoegenaamd beboeven te betalen.

Voorheen stond dit eiland onder het bestuur der Hoofden van Moa, en de Oerangtoa van Lakoa kwam op Moa aan de Vertegenwoordigers van het Nederlandsche gouvernement hulde bewijzen. Thans staat elke negarij (klein distrikt of dorp) onder hare eigene heerschappij, en geen van hen wil met de Hoofden van Moa iets meer te doen hebben. Op het eil. Lakoa is nimmer eene bezetting van de voormalige Oostindische Compagnie of van het gouvernement gevestigd geweest.

LAKOTA, eil. in *Oost-Indië*, in de *Indische-zee*, aan de Westkust van het eil. *Sumatra*, bij *Roroes*.

LALANG, *Pomoe-Lalana*, eil. in *Oost-Indië*, in den *Sundasche-Archipel*, aan de oostkust van *Sumatra*, in de *Straat-van-Malakka*, op 8° 28' N. B., 117° 58' O. L. Het is 16 mijlen in den oostrek.

LALANG-KETJIL, *Pomoe-Lalana-Ketjil*, eil. in *Oost-Indië*, in den *Sundasche-Archipel*, aan de oostkust van *Sumatra*, in de *Straat-van-Malakka*.

LALARI, kaap in *Oost-Indië*, aan de zuidkust van het *Sundasche* eil. *Bangka*, Zie *Panassas*.

LALARIBOR, drie eilanden in *Oost-Indië*, in den *Sundasche-Archipel*, aan de zuidkust van het eil. *Madura*, in de *Golf-van-Pamakassan*.

LALIBONG, oud d. in *Oost-Indië*, op het *Sundasche* eil. *Java*, resid. *Praanger-Regentschappen*, reg. *Soekapoera*.

LALLANGÉ, Fransehe naam van het geh. *LALLANG*, in de heerl. *Besch-aan-de-Alzette*, grootk. *Luxemburg*. Zie *LALLINGEN*.

LALLEWEER, geh. in het *Klei-Oldambt*, prov. *Groningen*, arr. en 5 p. N. van *Wischoten*, kant. en 4 u. N. O. van *Zuidbroek*, gem. en ½ u. N. W. van *Termenten*, 10 min. Z. W. van *Bergsweer*, waartoe het behoort. Het ligt op eene terp, ten W. het *Zijldiep*, en heeft 5 h. en 50 inw.

LALLINGEN, in het *Fr. LALLANGÉ*, geh. in de heerl. *Besch-aan-de-Alzette*, grootk. *Luxemburg*, kw., arr. en 3½ u. Z. W. van *Luxemburg*, kant. en 1½ u. W. Z. W. van *Betteburg*, gem. en 20 min. N. O. van *Besch-aan-de-Alzette*, op den linkeroever der *Alzette*.

LALLOE, *LALOE*, *LALORAN-LALOE* of *HORRJOES-LALOE*, kaap in *Oost-Indië*, in de *Indische-Zee*, aan de westkust van het *Sundasche* eil. *Sumatra*.

LALONG (DE), *WAT-LALONG*, riv. in *Oost-Indië*, op het *Malakische* eil. *Amboina*, aan de Zuidwestkust, met eene zuidwestelijke rigting in den *Archipel-van-St.-Lazarus* uitloopende.

LAMA of *SNES*, basar of marktplaats in *Oost-Indië*; op het *Sundasche* eil. *Java*, resid. *Batavia*, te *Wetgevreden*.

Hier ontstond, op den 9den Julij 1836, des avonds ten 8 ure, een brand, die zoo snel toenam, dat het geheele blok, tusschen de Roomsche-Katholieke kerk, den grooten weg en den Middelweg naar de Kongsiestraat, binnen korten tijd, een roef der vlammen werd. Het getal der vernielde huizen, waaronder verschillende aanzienlijke gebouwen, bedroeg 140. In den nacht, tusschen den 14 en 15 October 1835,

ontstond aldaar andermaal brand, waardoor weder, in weerwil der spoedig ter blussching aangebragte hulp, een aanmerkelijk getal woningen vernield werden.

LANA, blokhuis in *Oost-Indië*, op het *Moluksche eil. Amboina*.

LANA (DE), WAY-LANA, riv. in *Oost-Indië*, op het *Ambonsche eil. Soera*, aan de Noordkust, met eene noordelijke rigting in Zee uitloopende.

LANA (DE), riv. in *Oost-Indië*, op het *Ambonsche eil. Ceram*, op *Groot-Ceram*, met eene noordelijke rigting in den *Oceaan* uitloopende.

LANA-DAYO, st. in *Oost-Indië*, op het *Sundasche eil. Java*, aan de westkust van dit eil., in het *Land-der-Batakhs*, lands. *Baroes*.

LANA-DATO of LANA-DATTOE, eil. in *Oost-Indië*, in den *Sundasche-Archipel*, in de *Straat-van-Carimatta*, ten W. van *Borneo*.

LA MADELAINÉ, d. in het voorn. hert. *Lotharingen*, thans grooth. *Luxemburg*. Zie *MADRELAIS (LA)* (1).

LANADJANG, distr. en d. in *Oost-Indië*, op het *Sundasche eil. Java*. Zie *LOEHAJANG*.

LANADJANG-TENGA, -d. in *Oost-Indië*, op het *Sundasche eil. Java*, res. *Passaroesang*, reg. *Malang*, distr. *Gondanglegi*.

Het bevat 80 inw., die er sawavelden aanleggen. Het land is er bij uitstek vruchtbaar.

LANADJAR (DE) of DE PASAMAN, riv. in *Oost-Indië*, op het *Sundasche eil. Java*, resid. *Bezoeki*.

Deze riv. loopt met eene zuidoostelijke rigting in de *Indische Zee* uit. Haar mond is door het hooge en met bosschen bedekte eil. *Baroes*, tegen den zwaren golfslag gedeekt en biedt eene veilige ankerplaats aan.

LANAHALA, d. in *Oost-Indië*, op het *Sundasche eil. Adanara*. Zie *LANHARE*.

LANAKERA, lands. in *Oost Indië*, resid. *Timor*, op het eil. *Solor*. Het staat onder eenen *Radja*, die in de hoofdplaats *Lawagang* verblijft houdt.

LANALANG, kaap in *Oost-Indië*, op het *Sundasche eil. Java*, res. en reg. *Djapara*.

Bij deze kaap liggen 4 dorpen van denzelfden naam, welke in het begin der vorige eeuw, te zamen 800 huisgezinnen uitmaakten.

LANANT-SJIRIE (DE), bergen in *Oost-Indië*, in *Papoea*, lands. *Nerkussord*.

LANASE, d. in *Oost-Indië*, op het eil. *Adanara*, tot de kleine *Sunda-eilanden* behoorende, 1 m. O. van *Toerang*, 1 m. W. van *Karma*.

LANAT (DE), riv. in *Oost-Indië*, op het *Sundasche eil. Java*, res. *Kadoe*.

Deze riv. begon den 3 Januarij 1825 geweldig te zwellen, en groote klompen steen en rookende modder af te voeren. Deze afvoer van heete modder, hield tot 9 uur des avonds aan, toen de rivier wederom op haar gewoon peil kwam, hoewel zij nog steeds zand en modder bleef voortkruijen.

LANATANG, distr. in *Oost-Indië*, op het *Sundasche eil. Sumatra*, resid. *Palembang*, N. O. van de *Pasumah-Lebar*.

LANATANG (DE), riv. in *Oost-Indië*, op het *Sundasche eil. Sumatra*, resid. *Palembang*. Zij ontspringt ten O. van de *Noesi*; in welke zij zich 7 u. boven *Palembang* ontlast.

(1) Eveneens zoude men alle namen, die het lidwoord LA voor zich hebben, en hier niet gevonden zijn, op de woorden van onderscheiding

De bevolking bedraagt tussehen de 800 en 1000 zielen. Onder de goede eigenschappen der bewoners van dit eiland, behoort hunne ongemeen gastvrijheid: wanneer eenig volk van een ander eiland zich hier eenigen tijd ophoudt of op de reis hier eene rustplaats zoekt, staat het hun vrij zoo vele oebies of kokosnoten te plukken, als zij noodig achten, zonder dat zij daarvoor iets hoegenaamd behooren te betalen.

Voorheen stond dit eiland onder het bestuur der Hoofden van Moa, en de Oerangtoea van Lakon kwam op Moa aan de Vertegenwoordigers van het Nederlandsche gouvernement hulde bewijzen. Thans staat elke negorij (klein distrikt of dorp) onder hare eigene heerschappij, en geva van hen wil met de Hoofden van Moa iets meer te doen hebben. Op het eil. Lakon is nimmer eene bezetting van de voormalige Oostindische-Compagnie of van het gouvernement gevestigd geweest.

LAKOTA, eil. in Oost-Indië, in de Indische-zee, aan de Westkust van het eil. Sumatra, bij Baroes.

LALANG, POELOE-LALANG, eil. in Oost-Indië, in den Sundasche-Archipel, aan de oostkust van Sumatra, in de Straat-van-Malakka, op 2° 25' N. B., 117° 55' O. L. Het is 16 mijlen in den omtrek.

LALANG-KETJIL, POELOE-LALANG-KETJIL, eil. in Oost-Indië, in den Sundasche-Archipel, aan de oostkust van Sumatra, in de Straat-van-Malakka.

LALARI, kaap in Oost-Indië, aan de zuidkust van het Sundasche eil. Sempoa. Zie PANGGONG.

LALARIBOR, drie eilanden in Oost-Indië, in den Sundasche-Archipel, aan de zuidkust van het eil. Madura, in de Golf-van-Pamandjawa.

LALIBONG, oud d. in Oost-Indië, op het Sundasche eil. Java, resid. Preanger-Regentschappen, reg. Soekapoera.

LALLANGE, Fransche naam van het geb. LALLINGEN, in de heerl. Esch-aan-de-Alzette, grooth. Luxemburg. Zie LALLINGEN.

LALLEWEER, geh. in het Klei-Oldambt, prov. Groningen, arr. en 3 u. N. van Winschoten, kant. en 4 u. N. O. van Zuidbroek, gem. en 2 u. N. W. van Ternunten, 10 min. Z. W. van Borgaweer, waartoe het behoort. Het ligt op eene terp, ten W. het Zijldiep, en heeft 3 h. en 50 inw.

LALLINGEN, in het Fr. LALLANGE, geh. in de heerl. Esch-aan-de-Alzette, grooth. Luxemburg, kw. arr. en 3½ u. Z. W. van Luxemburg, kant. en 1½ u. W. Z. W. van Bettemburg, gem. en 20 min. N. O. van Esch-aan-de-Alzette, op den linkeroever der Alzette.

LALLOE, LALOE, LABOERAN-LALOE of HOEDJONG-LALOE, kaap in Oost-Indië, in de Indische-Zee, aan de westkust van het Sundasche eil. Sumatra.

LALONG (DE), WAY-LALONG, riv. in Oost-Indië, op het Moluksche eil. Ambone, aan de Zuidwestkust, met eene zuidwestelijke rigting in den Archipel-van-St.-Lazarus uitlopende.

LALOE of SNEER, basar of marktplaats in Oost-Indië; op het Sundasche eil. Java, resid. Batavia, te Weltevreden.

Deze plaats, op den 9den Julij 1826, des avonds ten 8 ure, een uur na het middernacht, was zoo snel toenam, dat het geheele blok, tussehen de Roomsche kerk, den grooten weg naar de Kongsiekerkerk, en de kerk, den grooten weg naar de Kongsiekerkerk, in korten tijd, een roof der vlammen werd. Het getal huizen, waaronder verschillende aanzienlijke gebouwen, die in den nacht, tussehen den 14 en 15 October 1855,

LAMBOENE of **LAMBONE**, d. in *Oost-Indië*, op het *Sundasche eil. Cebu*, aan de zuidzijde van den noordoostelijken uithoek, rijk *Goemang-Tale*.

LAMBOK, eil. in *Oost-Indië*, in den *Sundasche-Archipel*. Zie **LONBOK**.

LAMMEKENSVELIET, naam, onder welken soms de stad **SLUIS**, in *Staats-Vlaanderen*, prov. *Zeeland*, voorkomt. Zie **SLUIS**.

LAMER (NIJE-), d., prov. *Friesland*, kw. *Zevenwouden*, griet. *Stellingwerf-Westeinde*. Zie **NIJELAMER**.

LAMER (OLDE-), d., prov. *Friesland*, kw. *Zevenwouden*, griet. *Stellingwerf-Westeinde*. Zie **OLDELAMER**.

LAMHALE, **LAMAHALA** of **LAMAHALA**, d. in *Oost-Indië*; op den oosthoek van het eil. *Adanara*, tot de *kleine-Sunda-eilanden* behorende, aan de *Schoone-Rivier*.

LAMHALE (**STRAAT-VAN-**), **STRAAT-VAN-LAMAHALA** of **STRAAT-VAN-LAMAHALA**, zeeëngte in *Oost-Indië*, in den *Sundasche-Archipel*, tusschen de eil. *Solor* en *Adanara* doorlopende.

LAMBUISSLAG, gedeelte gronds in *Zalland*, prov. *Overijssel*, arr. en kant. *Zwolle*, gem. *Zwollerberspel*, in *Mastenbroek*. — In **Maart 1836** is er een verzoek gedaan, om dit te verveenen.

LAMMEN of **LAMMENSCHANS**, voorn. schans in *Rijnland*, prov. *Zuid-Holland*, $\frac{1}{2}$ u. Z. van *Leyden*, $\frac{1}{4}$ u. N. van *Soeterwoude*, bij *Kronenstein*, waar de *Roomburger-Watering*, de *Vrouwe-Vaart* en de *Leydsche-Vliet* samenloojen.

Deze schans was de grootste en sterkste, welke de *Spanjaarden*, tijdens het beleg van *Leyden*, hadden opgeworpen; doch zij verlieten die op de aansnadering van het water, den 3 October 1574, met achterlating van eenen koperen pot met gekookten hutsot. **Gysbert Cornelisz Schaeck**, die dezen pot aldaar het eerst vond, liet daarop het volgende rijmpje snijden:

Doen Godeg hant,, Dreef den Dijandt
 By nacht uut Lammen,, Schang/
 Creech Schaeck deeg Pot,, riep aan Bongsot/
 Ghy moocht ober Dammen,, thang.

Gysbert Cornelisz, 3. October 1574.

Deze pot wordt tegenwoordig nog te *Leyden* op het stadhuis bewaard.

Midden door den grond der opgeruimde schans, varen, sedert de zeventiende eeuw, de trekschuiten van *Leyden* op 's *Gravenhage* en *Delft*, het afgesneden *Lammen-eilandje* aan de eene, het trekpad aan de andere zijde.

LAMMENS-VLIET, oude naam van de stad **SLUIS**, in *Staats-Vlaanderen*, in het *Vrije-van-Sluis*, prov. *Zeeland*. Zie **SLUIS**.

LAMMERBULT en **JOJAMABULT**, twee voorn. geh. in het *Westerkwartier*, prov. *Groningen*, arr. en 4 u. N. W. van *Groningen*, kant. en 2 u. N. ten W. van *Zuidhorn*, gem. en $\frac{1}{2}$ u. van *Oldehove*.

Deze kleine heuvels liggen buiten den zeedijk, op de hooge kwelder of schorren, ten O. de *Kommerzijster-rijt* en ten Z. het *Reitdiep*, alwaar twee zware rijs- en steenhoofden den verderen afslag weren. Men vindt er nog veel puin, scherven en kalk, ofschoon het meeste reeds door afbrokkeling der steile oever in het *Reitdiep* is getuimd.

Men wil, dat hier vroeger eene woning en eene steenen baak, voor de uit zee komende schepen, zoude hebben gestaan, toen het breede vaarwater ook nog ten Z. van het *Ruigezand* en ten Z. de *Kampen* ten stroomde.

... het Sundasche eil. *Sunda*

... distr. in *Oost-Indië*, op het *Sunda*

... distr. in *Oost-Indië*, op he

... *Bengkoelen*.

... *Sundasche-Archipel*. Zie *Lombok*

... oud adell. h. in *Eemland*, prov.

... ten O. van *Amersfoort*, gem. ex

... de daartos behoorende gronden, eene

... v. r. 79 v. ell., en wordt thans in ei-

... *D. C. J. HARNES*, woonachtig te

... *Oost-Indië*, op het *Sundasche eil. Java*,

... d. in het *Vrije-van-Sluis*, prov. *Zee-*

... land van *Wulpen*.

... adell. h. in *Twenthe*, prov. *Overijssel*, arr.

... kant. en 1 u. N. O. van *Enschede*, gem.

... *Sselo-Broekheurne*.

... ook wel *LAMBERTSHAGEN* of *LAMBERTSHAGEN*, in

... en meer nog *LAMBERSCHAAG* geheeten, d.

... prov. *Noord-Holland*, arr. en $2\frac{1}{2}$ u. N.

... en $1\frac{1}{2}$ u. W. Z. W. van *Medemblik*, gem.

... $\frac{1}{2}$ u. N. van *Abbekerk*.

... meest langs den met boomen bezoomden weg, welke

... tot aan den zeedijk gaat. Het heeft gemeen-

... langs den beschulpten weg, welke onder den

... ook langs eenen zoogenaamden binnenweg, welke

... is, als uit diepe klei bestaande. De inw.

... den landbouw en de kaasmakerij hun bestaan.

... hier wonen, behooren tot de gem. *Abbekerk-en-*

... hier eene kerk heeft, welke vóór de Reformatie

... was toegewijd, en destijds ter begeving stond

... van *Hoogwoud*. Zij staat op eene hoogte, is een oud

... in de midden der vorige eeuw veel verbeterd, waaraan

... steenen te zien zijn, doch heeft geen orgel. De

... steen en boven van geteerd hout. Sedert *LAMBERT-*

... tot de Hervormden overging, is het kerkelijk met

... geweest en gebleven, wonende de Predikant

... te *Abbekerk*.

... er aantreft, behooren tot de stat. van *Lambert-*

... *Zijbecarspel*, welke in de *Weere* eene kerk

... *LAMBERTUS* toegewijd.

... welke onder den toren der kerk gehouden wordt,

... een getal van 65 leerlingen bezocht.

... *LAMBERTUS-DE-WEERE-EN-ZIJBECARSP*, R. K. stat.

... van *Holland-en-Zeeland*, dek. van *West-Friesland*,

... Pastoor bediend wordt. Men telt er ruim 450 *Com-*

... *LAMBERTUS-POLDER* of *LAMBERS-POLDER*, pold. in de *Vier-Noor-*

... *Noord-Holland*, arr. *Hoorn*, kant. *Medemblik*, gem.

... *Lambertschagen*.

LAMHUSVLIET, oude plaats in *Staats-Vlaanderen*, welke in 1895 met stadregten verkroeg en vermoedelijk dezelfde plaats is geweest als het tegenwoordige *Sluis*, prov. *Zeeland*. Zie *Sluis*.

LAMHUSVLIET (DE), voormalig water in *Staats-Vlaanderen*, prov. *Zeeland*. Zie *Bena*.

LAMOER of **LAMORA**, voorn. d., prov. *Friesland*, hetwelk door overstroming is te gronde gegaan, en waarvan men thans niets meer vindt, naaneien de grond, waar het gestaan heeft, vermoedelijk in de *Zuidzee* vervolgen is.

LAMOKATAN, eil. in *Oost-Indië*, in de *Zes-van-Carivata*, aan de Westkust van het eil. *Borneo*.

LAMOENAY of **LAMONI**, oud d. in *Oost-Indië*, op het eil. *Timor*, en der *Zuidnaster-eilanden-van-Banda*, 6 m. N. ten O. van *Toeloeke*.

LAMOEROE, staat in *Oost-Indië*, op het *Sundasche* eil. *Celebes*, op de *Zuidelijke Landtong*, Z. van *Beni*.

LAMOEUW (SOENGI-), distr. in *Oost-Indië*, op het *Sundasche* eil. *Sumbawa*, adn. res. *Bengkoolen*.

LAMOK, d. in *Oost-Indië*, op het *Sundasche* eil. *Java*, resid. *Kedoe*, adn. res. *Nagaling*.

In de nabijheid van dit dorp viel, den 7 November 1829, een gewelt voor, tusschen den Majoer *Mickels*, aan het hoofd van 70 jagers en 30 man *Hollandsche* hulptroepen, en nagenoeg 140 man *Mutelingen*, aangevoerd door twee zonen van *Dinro Neneo*, welke, na eenen korten tegenstand, door de enzen werden op de vlugt gedreven.

LAMONGAN of **LAMONGANE**, dist. in *Oost-Indië*, op het *Sundasche* eil. *Java*, resid. *Grisef*.

Dit distr. is zeer bergachtig, heeft al het voordeel der bergstreken, is wel beplant en heeft eenen rijken en, uit den aard zijner ligging tusschen vele bergspruiten, welbemesten grond. Het strand is rijk aan uitwaspen, ook vindt men hier sombere enderaardsche holen, waarin miljoenen vledermuisen, van eene ongemeene grootte, hun verblijf houden, wassende uit hare uitwaspen, met aarde vermengd, de salpetersaarde voortgebragt, uit welke men het dusgenaamde modder uit bereidt.

LAMONGAN of **LAMONGANG**, d. in *Oost-Indië*, op het *Sundasche* eil. *Java*, resid. *Grisef*, distr. *Lamongan*.

Er sijn aldaar een opziener der landelijke inkomsten en een havenmeester, tevens ontvanger van de inkomende en uitgaande regten, gewestigd.

LAMONGAN, berg. in *Oost-Indië*, op het *Sundasche* eil. *Java*, resid. *Baneki*, reg. en distr. *Poerbolingo*.

Het is een vulkaan, die nog woedt, en, onder anderen, den 9 November 1818, onder het schudden der aarde, eene ontzettende menigte brandende *lawa* heeft uitgeworpen; terwijl nog in 1824 eene zware uitbarsting plaats had. Ook den 8 October 1843, heeft deze berg wederom gewand, zijnde daarbij alstoen 4 menschen omgekomen. Om dezen berg sijn onderscheidene ineren of moertjes met brak water, van eenen ongemeenen smaak.

LAMONGAN of **LAMONGANG**, reg. op het *Sundasche* eil. *Java*, resid. *Sarabaya*.

LAMONGAN of **LAMONGANG**, distr. in *Oost-Indië*, op het *Sundasche* eil. *Java*, resid. *Sarabaya*, reg. *Lamongan*.

LAMONGAN (RANOE-), meer in *Oost-Indië*, op het *Sundasche* eil. *Java*. Zie *Klarka*.

LAMOOR, voorn. b. in *Kennemerland*, prov. *Noord-Holland*, arr. en 2 u. Z. van *Alkmaar*, gem. en 20 min N. N. O. van *Akersloot*.

Er worden nog slechts 2 huizen gevonden, bewoond door 14 inw., maar door de tegenwoordige ligging aan het Noordhollandsche-kanaal zoude deze buurt wel weder kunnen toenemen.

LAMPASEJ (DE) of BATANG-LAMPASEJ, riv. in *Oost-Indië*, op het *Sundasche eil. Sumatra*, resid. *Padang*, reg. *Padangsche-Bovenlanden*.

Deze riv. doorkronkelt het lands. *Rana-lima-poelos*, en stort zich in de *Batang-Sinamang* uit. Zij heeft, wegens het vlakke land, dat zij doorvloeit, slechts eenen zachten stroom, maar niet zelden eene tamelijk breede en ondiepe bedding, die meest uit slijkachtigen en zandigen grond bestaat. Overal ziet men, langs de lage boorden, groote bamboezen watermolens aangelegd, om daarmede omliggend rijstland te besproeijen.

LAMPABI, berg in *Oost-Indië*, op het *Sundasche eil. Java*, resid. *Tagal*.

LAMPI of CORI, lands., voorheen een koningrijk in *Afrika*, op de kust van *Guinea*, aan de *Goudkust*.

Dit koningrijk was zeer klein van magt, welke later meer en meer is afgenomen door den oorlog, dien het, in het laatst der zeventiende eeuw, met die van *Poso* gevoerd heeft en, welke ten gevolge heeft gehad, dat in het jaar 1700, na het overlijden van den koning van *Lampi*, die van *Popo* onvoorziens in het land van *Lampi* zijn gevallen en de inwoners hebben uitgedreven.

Het land is hier, in tegenstelling van het overige gedeelte van de *Goudkust*, geheel vlak, zandig, dor en onvruchtbaar. Men vindt er geene boomen, uitgezonderd de palmiet of witte cocos, waarvan men er eene menigte aantreft.

Rivierisch ontbreekt er ook niet, doch uit de zee is geen vischte krijgen, door de zware branding, die men van *Lampi* tot aan *Andra* en verder het geheele strand langs heeft.

LAMPOEJANG of LAMPOTANG, distr. in *Oost-Indië*, op het *Sundasche eil. Java*, resid. *Kadoe*, reg. *Minorek*.

LAMPONG, LAMPONG, DE LAMPONGS OF DE LAMPONGSCHER-DISTRICTEN, resid. in *Oost-Indië*, op het *Sundasche eil. Sumatra*; palende N. O. aan *Palembang*, O. aan de *Zee-van-Java*, Z. O. aan het *Land-der-Bedjangs*, Z. aan de *Straat-van-Sunda*, W. aan de *Indische-zee*, N. W. aan *Bengkoelen*.

Deze resid. maakt eene prov. uit, die sedert de vroegste tijden aan de *Oostindische-Compagnie* in eigendom afgestaan, en later, te weten in 1771, door die maatschappij aan *Aboul Mofakker Mohammed Ali-el-Din*, Vorst van *Bantam*, in leen gegeven is geworden. Thans erkent zij gedeeltelijk het *Nederlandsch gezag*, en kan in *bovenlanden* en *benedenlanden* verdeeld worden. Men heeft er onderscheidene vlekken en dorpen, die ieder afzonderlijk een *Opperhoofd* hebben. De voornaamste plaatsen zijn *Boemi-Agong* of *Telonk-Betong*, waar de *civiele* en *militaire gezaghebber* zijn verblijf houdt, *Misir*, *Kara*, *Waras*, *Baling*, *Sueti-Djaja*, *Toelang-Bawang*, *Batoc-Poetih*, *Payar-Déjwa*, en *Kampung-Loemat*, die aan de oevers der vier de *Toelan-Bawang* gelegen, vooral in *aanmerking* komen. Het sijn lage landen, die de inw. *Lampong* noemen, waarvan het geheele land sijnen naam ontleent. Aan de *oostkust* is de grond zeer laag en wordt in den *regentijd* geheel *overstroomd*, de *westkust* daar en tegen is *hoogachtig*. Het land is meest langs de *rivieren* bewoond, welke van

het Westen naar het Oosten in deze orde op elkander volgen: de Semangha, de Kalanda, de Sillibol, de Poeti, de Poegong en de Toelang-Bawang, terwijl de landschappen naar die rivieren genoemd werden: Lampong-Semangha, Lampong-Kalanda, Lampong-Sillibol, Lampong-Poeti, Lampong-Poegong en Lampong-Toelang-Bawang. Langs de kust heeft men onderscheidene baaijen, als de Lampongs-baai en de Keizersbaai, aan de Straat-Sunda. In die baaijen verschuilen zich vaak zeerovers; de oevers zijn moerassig en hebben weinig bewoners in vergelijking van het binnenwaartsche bergachtige land.

Het westelijk distr. Lampong-Samangha is van de voorm. Engelsche bezittingen afgescheiden door de Moeara-Silliman. Hier hadden de Nederlanders in vroeger tijd een fort gesticht, Petrus Albertus genoemd. Aan de Toelang-Bawang, die midden door het land stroomt, hebben zij, in 1737, ook het fort Valkenroog gebouwd, hetwelk voorheen de voorm. faktorij voor den handel was. Het land is aan den zee kant, over het algemeen, zeer laag en moerassig, de meeste Lampongs liggen op bergen, alzoo het water in Januarij en Februarij somtijds in 24 uren tijds 20 voet hooger kan stijgen, en vooral de Toelang-Bawang, de Wajama en de Komoring het geheele land overstroonden. De binnenlanden zijn met hoog gebergte en zware bosschen bedekt, die vervuld zijn met olifanten, rinocrossen, rivierpaarden, tijgers en ander wild gedierte. In de moerassige valleijen treft men kaaimannen, bloedégels enz. aan. Eene kleine slang, de oeway-gelleng, van 5 tot 6 duim lang, schijnt hier alleen te huis te behooren, doch is gelukkig zeldzaam, want haar beet, veroorzaakt binnen twee uren den dood. De tapir, eene diersoort, welke schaars schijnt te wezen, wordt hier gevonden, gelijk ook de Juno-vogel, eene paauwsoort, welke in geene andere lucht schijnt te kunnen leven.

De meeste huizen staan op palen van ijzerhout (kajoe bassi). De dorpen bestaan gewoonlijk uit slechts weinig gebouwen, dewijl onderscheidene huisgerinnen met elkander onder hetzelfde dak wonen, en ieder zich met een klein vertrek, door eene gallerij gemeenschap hebbende, vergenoegt. Bij ieder dorp is meestal een *pandoppo* of opene zaal, slechts van vloer en dak voorzien, waar de dorpsbelangen behandeld en de vreemdelingen ontvangen worden.

Eene geringe hoeveelheid peper, een weinig goud, rijst, katoen, rottam en dammer zijn de voornaamste producten. Zout en lijnwaden zijn de voornaamste artikelen van behoefte voor de bevolking.

De Lampongers hebben hunne eigen Opperhoofden, maar de kust, die eenige groote baaijen heeft, is door den Sultan van Bantam op de Javanen veroverd, en met zijn rijk in de handen der Nederlanders gekomen. Zij zweemen sterk naar de Chinezen spreken Maleisch, zijn Mahomedanen en worden voor veel vriendelijker en veel zachtaardiger dan de Bathaks gehouden. Zij zijn in kasten verdeeld, en leven naar hunne voorvaderlijke zeden, gebruiken en godsdienst. De joejoer of koop-prijs der vrouw is hier veelal aanzienlijk, en klimt soms tot 1000 rijksdaalders. Is men voor de joejoer, door den vader of andere bloedverwanten schuldig gebleven, bij hun overlijden aansprakelijk: men erft ook hese vrouwen, zoodat men, op die wijze, zijne eigene moeder of gansmoeder als zijne vrouw kan crven. Misdaden, zelfs doodslag en moord, kunnen meestal worden afgekocht voor hooger en of lagere som, naar mate van de kaste, waartoe de vermoorde behoort. Soms

... in Kennemerland, prov. Noord-Holland, art. ... in ... gem. en 20 min N. N. O. van Akersloot ... slechts 2 huizen gevonden, bewoond door 14 inw. ... ligging aan het Noordhollandsche-kanaal ... kunnen toenemen.

... DE of BAYANG-LAMPASJ, riv. in Oost-Indië, op de ... resid. Padang, reg. Padangsche-Bovenlanden. ... Rana-lima-poeloe, en stort zich ... uit. Zij heeft, wegens het vlakke land, dat zij ... eenen zachten stroom, maar niet zelden eene tam- ... bedding, die meest uit slijkachtigen en zandi- ... Overal ziet men, langs de lage boorden, groote bam- ... aangelegd, om daarmede omliggend rijkland te ...

... berg in Oost-Indië, op het Sundasche eil. Java, resid. ...

... lands., voorheen een koningrijk in Afrika, op de ... aan de Goudkust.

... koningrijk was zeer klein van magt, welke later meer en meer ... door den oorlog, dien het, in het laatst der zeventiende ... van Poso gevoerd heeft en, welke ten gevolge heeft ge- ... in het jaar 1700, na het overlijden van den koning van ... in het land van LAMPJ zijn gevallen ... hebben uitgedreven.

... in tegenstelling van het overige gedeelte van de Gond- ... vlak, zandig, dor en onvruchtbaar. Men vindt er geene ... van de palmiet of witte cocos, waarvan men er eene ... uitkreeft.

... uitbreekt er ook niet, doch uit de zee is geen visch ... door de zware branding, die men van LAMPJ tot aan Andra ... het geheele strand langs heeft.

... of LAMPOTANG, distr. in Oost-Indië, op het Sundasche ... resid. Kadoe, reg. Minorek.

... DE LAMPONGS OF DE LAMPONGS-CHE-DISTRICTEN, resid. ... op het Sundasche eil. Sumatra; palende N. O. aan Pa- ... aan de Zee-van-Java, Z. O. aan het Land-der-Redjangs, ... aan de Straat-van-Sunda, W. aan de Indische-zee, N. W. aan ...

... maakt eene prov. uit, die sedert de vroegste tijden aan ... Compagnie in eigendom afgestaan, en later, te weten ... die maatschappij aan ABDEL MOEFAKKIE MOHAMMED ALI ... van Bantam, in leen gegeven is geworden. Thans er- ... het Nederlandsch gezag, en kan in bovenlanden en ... verdeeld worden. Men heeft er onderscheidene vlekken en ... eener afzonderlijk een Opperhoofd hebben. De voornaamste ... of Telonk-Betong, waar de civiele ... verblijf houdt, Misir, Kara, Waras, ... Djaja, Toelang-Bawang, Batoe-Poetih, ... en Kampong-Loemat, die aan de oevers der ri- ... Bawang gelegen, vooral in aanmerking komen. Het ... die de inw. Lampong noemen, waarvan het geheele ... naar ontleent. Aan de oostkust is de grond zeer laag en ... geheel overstromd, de westkust daar en tegen ... Het land is meest langs de rivieren bewoond, welke van

gedeeltelijk gem. *Hontenisse*, gedeeltelijk gem. *Hengstdijk*, gedeeltelijk gem. *Stoppeldijk*; palende N. aan den pold. Groot-Hengstdijk, den Schepers-polder en den Kruis-polder, O. aan den pold. de Oude-Grauw, den oversprong van de Graauw en aan den pold. den Langendam, Z. aan de jurisdictie der stad Hulst, W. aan den Polder-van-Hulster-Nieuwland, aan den Polder-van-Cambron en den Polder-van-Stoppeldijk, mitgaders aan Sir-Pauluspolder.

Deze watering bestaat uit onderscheidene wijken, die waarschijnlijk welc'er afzonderlijke polders hebben uitgemaakt, zoo dat van eenige zelfs nog de polderdijken geheel of gedeeltelijk aanwezig zijn. Deze wijken zijn van oeds genaamd: de Oost-Vogel, de West-Vogel, de Vitshoek, het Oudeland, Keckenisse, den Hoofpolder, den Stoefpolder, Mispad, den Havenpolder met zijnen oversprong en den Dullaertpolder.

De watering van LANSWAARDE is groot, schotbaar: 1886 bund. 69 v. r. 57 v. ell., en kadastraal 1905 bund. 21 v. r. 15 v. ell. Hiervan liggen schotbaar, onder *Hontenisse* 1808 bund. 69 v. r. 61 v. ell., onder *Hengstdijk* 50 bund. 25 v. r. 30 v. ell., en onder *Stoppeldijk* 27 bund. 67 v. r. 46 v. ell., en kadastraal onder *Hontenisse* 1810 bund. 20 v. r. 62 v. ell., onder *Hengstdijk* 61 bund. 44 v. r. 57 v. ell. en onder *Stoppeldijk* 55 bund. 57 v. r. 14 v. ell.

Tot de onderscheidene hier boven opgegevene wijken of gedeelten dezer dijkaadje, kunnen geacht worden te behooren het navolgende getal woningen en gebouwen, te weten: onder de *Oost-en-Westvogel* 20 hofsteden en 125 bijzondere woningen; onder den *Vitshoek* 3 hofsteden; onder het *Oudeland* 9 hofsteden en 6 bijzondere woningen; onder *Keckenisse* 2 hofsteden en 9 bijzondere woningen; onder den *Hoofpolder* 8 hofsteden en 35 bijzondere woningen; onder den *Stoefpolder* 5 hofsteden, en 8 bijzondere woningen; onder den *Havenpolder* en diens oversprong 4 hofsteden en 6 bijzondere woningen; onder den *Dullaertpolder* 10 hofsteden en 18 bijzondere woningen; te samen 68 hofsteden en 206 bijzondere woningen.

Het polderbestuur berust in handen van eenen Dijkgraaf, twee Gezworenen en eenen Ontvanger-Griffier. Het overtollige water wordt, voor zoo veel het oostelijke gedeelte van deze dijkaadje betreft, door middel van onderscheidene waterleidingen, gebragt in de kreek de Kleine-Vogel, en, voor zoo veel het westelijk deel aangaat, in de kreek de Grote-Vogel, van waar het, langs de Haven van Campen, door de aldaar bestaande slooten, in het Hellegat wordt mitgestort.

LANSWAARDE, LANSWAARDE of LANSWERDE, d. in *Staats-Vlaanderen*, in *Hulster-Ambacht*, prov. Zeeland, arr. Goes, kant. en distr. *Hulst*, gem. *Hontenisse*.

Tot dit d. behooren 96 h., bewoond door 121 huisgez., uitmakende eeno bevolking van ruim 500 zielen, die meest hun bestaan vinden in den landbouw en in het zogenaamd turf- of derriestoken.

De ingezetenen zijn op 19 na allen R. K. Deze 19, welke de Hervormde godedienst belijden, worden tot de gem. van *Hontenisse* gerekend.

De kerk, aan den H. CONRARDUS toegewijd, is waarschijnlijk in 1600 gesticht, en was vroeger eeno zogenaamde schuurkerk, dienende, met andere dergelijke kerken te Hontenisse en Hulst, voor de vergaderingen der R. K. in geheel Hulster-Ambacht. Dat heiligdom is intusschen veel te klein voor de meer en meer toenemende bevolking, niet alleen van het dorp, maar van de buurten Kuittaard, Rosenberg,

echter worden zij alleen verzoend door bloedwraak, vooral bij hooger kasten. Door verraderlijken overval en moord van onschuldigen verschaft men zich niet zelden die wraak. Van zoodanig voorwende maken niet alleen de hoogere kasten gebruik, om andere dorpen te overvallen, maar dergelijke overval en moord van de rustige bewoner of hunne wegroering in slavernij, heeft ook meermaalen plaats, en kel om het voordeel, dat men zich daarvan belooft. Ongetwijfeld is zucht tot ledigheid eene der voornaamste oorzaken van die misdadige handelingen. De bevolking kan derhalve onmogelijk toenemen, en men behoeft naar geene andere aanleiding, dan de joejoer, moord en menschenroof, te zoeken, om zich de geringheid der bevolking te verklaren. De groote menigte tijgers en kaaimannen, en de stoutmoedigheid van de overige dieren, berooven echter ook menigeen van het leven.

LAMPONG of *LAMPONG*, plaats in *Oost-Indië*, op het *Sundasche eil. Sumatra*, resid. *Lampong*, aan de Oostkust.

LAMPONGSBAAI of *TELOK-BETONGBAAI*, baai in *Oost-Indië*, op het *Sundasche eil. Sumatra*, aan den *Zuidoosthoek*, resid. *Lampong*.

LAMPSINSPOLDER (DE), oudtijds de *BRANES-POLDER*, pold. in *Staats-Vlaanderen*, in het *Vrije-van-Sluis*, prov. *Zeeland*, arr. *Middelburg*, kant. *Oostburg*, gem. *Nieuwvliet*; palende N. aan de *Adornes-polder* en den *Baamst-polder*, O. aan 's *Graven-polder*, Z. aan den *Groote-St.-Anna-polder*, W. aan den *Nieuwe-haven-polder*.

Deze pold., welke reeds in het jaar 1397 bedijkt was, beslaat volgens het kadaster, eene oppervlakte van 12 bund. 54 v. r. 13 v. ell., waaronder 11 bund. 50 v. r. 32 v. ell. schotbaar land; telt twee h., waaronder eene boerderij, en wordt in den *Nieuwe-haven-polder* van het overtollige water ontlast. Hij heeft maar een eigenaar, die hem ook bestuurt.

LAMRA, naam, welchen de *Negers* geven aan de koffijplantaadje *L'Embaras*, in *Nederlands Guiana*, kol. *Suriname*. Zie *EMBARAS (L')*.

LAMSGAT, geh. in de heerl. *Zevenbergen*, prov. *Noord-Brabant*, *Vierde distr.*, arr. en 2½ u. N. W. van *Breda*, kant., gem. en ½ u. Z. van *Zevenbergen*, met een veer over de *Mark*, het *Lamsgatsveer* genoemd.

Hier was, in het jaar 1794, een versterkte post van de *Nederlandsche troepen*, die echter, den 27 December van dat jaar, door de *Franschen* werd overmeesterd.

LAMSGATSVEER (HET), ook het *ANTWERPS-VEER* genoemd, veer in de heerl. *Zevenbergen*, prov. *Noord-Brabant*, gem. en ½ u. van *Zevenbergen*.

LAMSBEGGIJNHOF (GERRIT-) ook wel het *RUIPENEST* genoemd, voorm. kloost. in *Rijnland*, prov. *Zuid-Holland*, te *Leyden*, op de *Hooglandschekerkgracht*.

De bewoonsters leefden onder de tucht van den *Pastoor der Hooglandsche kerk*. De regel van deze *Beggijnen*, welke door den *Graaf van Holland* en de regering der stad *Leyden* eerst goedgekeurd was, is, in het jaar 1403, op *St. Luciusdag*, door *FREDERIK VAN BLANKENHEIM*, toen onbevleetigsten *Bisschop van Utrecht*, bevestigd.

De inkomsten van dit *Beggijnhof* bedroegen 's jaars 275 guld. *Boermeester* had *GENRIJ PIETERSZON*, *Priester* en *Kanunnik* in *St. Panteloon*, voor zes *Beggijnen*, in dit *Beggijnhof* wonende, eene jaarlijksche *rent* gesticht, welke alle jaren op *Allerzielendag* moest uitgekeerd worden.

LAMSVARDE, watering of *dijkaadje* in *Staats-Vlaanderen*, in *Wester-Beveland*, prov. *Zeeland*, arr. *Goes*, kant. en distr. *Hulst*,

heug loeden, door de Dayaksche bevolking aangevallen, met dat gevolg, dat al de Chinezen uit dit distr. zijn verjaagd, nadat ongeveer 300 hunner het leven hadden verloren. Als oorzaak van deze gebeurtenis werd opgegeven de verregaande verdrukking, die de Brakkers van den kant der Chinezen moesten ondergaan.

LANDAK, stad in *Oost-Indië*, aan de Westkust van het eil. *Borneo*, kon. *Succadana*, N. O. van Pontianak, N. van Succadana, aan de noordertak van de Pontianak, 17 mijlen van zee; 6° 19' N. B. De stad is vrij wel versterkt. Een in 1767 aangelegd fort dient tot woning van den Assistent-Resident. Het kasteel van den Radjah, die met de Nederlanders in goede verstandhouding staat, ligt op eene hoge rots.

LANDAK (DE), riv. in *Oost-Indië*, aan de Westkust van het eil. *Borneo*, kon. *Succadana*, met eene Westelijke rigting in de *Indische Zee* uitloopende. Ongeveer 10 min. van den mond lag vroeger, ter beherming van den handel, een fortje Puntuana genaamd.

LANDEKE-BEVERSOORD of het **LANDEKE-BEVENSNOEK**, pold. in het *Land-om-Strijzen*, prov. *Zuid-Holland*, arr. en kant. *Dordrecht*, gem. 's *Gravenland-en-Leersombecht*; palende N. aan den Kil-polder, O. aan de Kil, Z. O. aan het Bijle-poldertje, Z. aan Meeuwenoord, W. aan den Strijensche-polder.

LANDEKEN (HET NIEUW-), pold. in het eil. *Zuid-Beveland*, arr. *Goes*, kant. *Heinkensand*, gedeeltelijk gem. *Heinkensand*, gedeeltelijk gem. *Nisse*; palende N. aan den Oude-Kamer-polder, N. O. aan den Zuid-Zak-polder, Z. aan den Lowijzen-polder, N. W. aan den Nieuwe-Kamer-polder.

LANDEKEN (HET NIEUW-), pold. in het eil. *Zuid-Beveland*, prov. *Zeeoland*, arr. *Goes*, kant. *Heinkensand*, gedeeltelijk gem. *Nisse*, gedeeltelijk gem. *Overzande*; palende N. aan den Lowijzen-polder, N. O. aan den Kruiningen-polder en den Willouts-polder, Z. aan den Zak-polder, W. aan den Vrouwe-polder, den Ond-Overzande-polder en den Calaanse-polder.

LANDEKENS (DE KLEINE-), pold. in het eil. *Tholen*, prov. *Zeeoland*. Zie **LANDJES (DE KLEINE-)**.

LANDEKE-VAN-HOOGSTRATEN (HET) of **BAZUIS-LANDEKE**, van ouds genaamd de **NIEUW-NIEUW-DIJK**, pold. in de heerl. *Nieuwaart en Zevenbergen*, prov. *Noord-Brabant*, *Vierde* distr., arr. *Breda*, kant. *Zevenbergen*, gedeeltelijk gem. *Klundert*, gedeeltelijk gem. *Zevenbergen*; palende N. en W. aan den Zandberg en Nieuwendijk, O. aan den *Looswaats-polder* en het *Boertkensgors*, Z. aan de *Keensche-gorzen*.

Deze pold., welke in het jaar 1680 bedijkt is, beslaat, volgens het kadaaster, eene oppervlakte van 104 bund. 54 v. r., als: onder *Klundert*, 77 bund. 14 v. r. 67 v. ell.; onder *Zevenbergen*, 27 bund. 19 v. r. 33 v. ell. Hij heeft eene steenen sluis, wijd 7 palm. 2 duim., voorzien van eene schuif, en gelegen in den Noordelijken dijk, waardoor hij, gemeen met en door de polders den Nieuwendijk en den Zandberg, op de Roodevaart, van het overtollige water wordt ontlast.

Wanneer waterde deze polder directelijk nit op het riviertje de Keen; dit echter verlammeude, bouwde men een watermolentje, dat later weder is afgebroken, en regelde alstoen de uitwatering, zoo als die thans bestaat. In de directie van deze gemeenschappelijke uitwatering heeft de onderhavige polder geene stem, doch draagt met 94 bund. 40 v. r. in de kosten daarvan. Het zomerpeil is 1 el 4 palm. beneden A. P. Het maalpeil is 2 palm. 7 duim. beneden A. P. Het polderbestuur

bestaat voor dezen polder uit twee Gezwoorenen en eenen Penningmeester.

LANDEKE-VOOR-DAGEN, pold. in de heerl. *Zevenbergen*, prov. *Noord-Brabant*. Zie *ELDERENSLAND*.

LAND-EN-BOSCHZIGT, buit. in het *Gooiland*, prov. *Noord-Holland*, arr. en 5 u. Z. O. van *Amsterdam*, kant. en 1½ u. Z. van *Naarden*, gem. 's *Graveland*, aan de Oetgens- of Leeuwenlaan, langs den Hilversumsche straatweg.

Het bevat, behalve de heerenhuizing, eenen koepel met schuithuis en verdere getimmerden, grootte broei- en moestuinen, rijke boomgaarden, bevallig aangelegde plantsoenen, lanen met extra zware opgaande boomen, bosschen, vijvers, wei- en hooilanden, alsmede boerderij, zijnde te zamen groot 12 bund. 56 v. r. 19 v. ell., en wordt thans in eigendom bezeten door den Heer H. H. *PAORNA*, woonachtig te 's *Graveland*.

LAND-EN-DUINZIGT, buit. in *Kennemerland*, prov. *Noord-Holland*, arr., kant., gem. en 5 min. buiten de Raampoort der stad *Haarlem*.

Deze buit. beslaat, met de daartoe behoorende gronden, eene oppervlakte van 5 v. r. 50 v. ell., en wordt thans, wat den opstal betreft, in eigendom bezeten door den Heer M. *STRASSA*, die het woont, doch de grond behoort aan het Lakenkoopersgild te *Haarlem*.

LAND-EN-IJZIGT, voorn. herberg in *Amstelland*, prov. *Noord-Holland*, arr., kant., gem. en 5 min. N. W. van *Amsterdam*, aan den Hooge- of Sparendamsche-dijk.

Deze herberg, waar tevens wel ingerigte badkamers aan het *IJ* gevonden werden, en des zomers, bijzonder des Zondags en Woensdags, om de fraaije muziek, welke er alsdan werd uitgevoerd, druk bezocht werd, is voor eenige jaren afgebrand en de grond later tot moesland aangelegd; terwijl de daarnaast staande herberg, toen *Hannover* geheeten, daarna den naam van *LAND-EN-IJZIGT* heeft aangenomen.

LAND-EN-BIJNZIGT, buit. op den *Veluwezoom*, prov. *Gelderland*, distr. *Veluwe*, arr., kant., gem. en N. van *Arnhem*.

LAND-EN-SPAARNZIGT, buit. in *Kennemerland*, prov. *Noord-Holland*, arr., kant. en 30 min. Z. van *Haarlem*, gem. en 10 min. N. van *Heemstede*.

Het is groot 4 bund. 43 v. r. 23 v. ell., en wordt thans in eigendom bezeten door den Heer J. *DOLLEMAN*, woonachtig te *Heemstede*.

LANDEN-TUSSCHEN-DE-LEK-EN-DEN-DONK en **LANDEN-TUSSCHEN-DE-LEK-EN-DE-MERWEDE**, namen, onder welke de *ALBLASSERWAARD*, prov. *Zuid-Holland*, in oude stukken voorkomt. Zie *ALBLASSERWAARD*.

LANDJERAN, d. in *Oost-Indië*, op het *Sundasche* eil. *Java*, resid. *Sperabaya*.

LANDJES (DE KLEINE-) of de *KLEINE-LANDEKENS*, pold. in het eil. *Tholen*, prov. *Zeeeland*, arr. *Zierikzee*, kant. *Tholen*, gem. *St. Maartensdijk*; palende N. en O. aan den *Pluimpot*, Z. aan den *Slabbe-Koorne-polder*, W. aan het *Oude-Land-van-St.-Maartensdijk*.

Deze pold. beslaat, volgens het kadaster, eene oppervlakte van 11 bund. 56 v. r. 50 v. ell., waaronder 11 bund. 18 v. r. 30 v. ell. schotbaar land. Het polderbestuur bestaat uit eenen *Dijkgraaf*, vier *Gezworenen* en eenen *Penningmeester*.

LANDLUST, buit. in het *Nederkwartier* der prov. *Utrecht*, arr. en 1½ u. N. W. van *Utrecht*, kant. en 1½ u. N. W. van *Loenen*, gem. *Abcoude-Baanbrugge*.

Dit huut, wordt thans in eigendom bezeten door den Heer J. D. N. van TRAPPEN.

LANDLUST, eertijds BERENSTEIN genaamd, huut, in het *Overkwartier der prov. Utrecht*, arr., kant. en $1\frac{1}{2}$ u. W. van *Amersfoort*, gem. te 25 min. N. van *Soest*.

Deze huut, bestaat, met de daartoe behoorende gronden, eene oppervlakte van 2 bund, 44 v. r. 80 v. ell., en wordt thans in eigendom bezeten door den Heer ABRAHAM WALRAVEN FISLER, woonachtig te Amsterdam.

LANDLUST-EN-TWISTRUST, koffijplant, in *Nederlands-Guiana*, kol. *Suriname*, aan de *Matappikakreek*, ter rechterzijde in het afvaren; palende bovenwaarts aan de verl. plant. *Kuhlenkamps-Spruit*, benedenwaarts aan de koffijplant. *Goosen*; 800 akk. groot; met 52 slaven. De Negeren noemen haar *BRANDROE* en *SRETTI*.

LANDRUM, geh. op het eil. *Terschelling*, prov. *Noord-Holland*, arr. en 20 u. N. van *Hoorn*, kant. en 18 u. N. van *Medenblik*, gem. en $1\frac{1}{2}$ u. O. van *West-Terschelling*, 12 min. O. van *Midland*; met 14 h. en 85 inw.

LANDS-BEKADE-GORZEN ('S), pold. in den *Hoeksche-waard*, prov. *Zuid-Holland*, arr. *Dordrecht*, kant. *Oud-Beijerland*, gem. *Goedewoerd*, palende N. aan de *Gorzen* tegen het *Haringvliet*, O. aan den *Oude-Korendijkschen-polder*, den *Eendraecht-polder* en de *Tiend-Gorzen*, Z. aan het *Vuile-Gat*, W. aan het *Haringvliet*.

LANDSBUREN, b., prov. *Friesland*, kw. *Oostergoo*, griet. *Tietjerksteradeel*, arr. en $5\frac{1}{2}$ u. O. van *Leeuwarden*, kant. en $\frac{1}{2}$ u. Z. O. van *Bergum*, 10 min. O. van het d. *Suameer*, waartoe het behoort.

LANDSCHEID, op sommige kaarten verkeerdelijk *LASCHEID* gespeld, d. in de heetl. *Brandenburg*, gooth. *Luxemburg*, distr., arr., kant. en $1\frac{1}{2}$ u. N. ten W. van *Dickirch*, gem. en 50 min. N. W. van *Bastendorf*, $\frac{1}{2}$ u. ten N. van *Brandenburg*, waartoe het behoort. Tot het jaar 1828 behoorde dit d. tot de gem. *Stolzenburg*, maar is toen daarvan gescheiden en met *Bastendorf* vereenigd.

Het d. *LASSCHUIP* bevat ongeveer 500 inw., allen R. K., die hier zyne kapel hebben, welke door den Pastoor en Kapellaan der parochie *Brandenburg* bediend wordt.

Daar dit dorp vroeger, even als de geheele heerlijkheid *Brandenburg*, een deel van het graafschap *Vianden* uitmaakte, ontleent het waarschijnlijk zijnen naam van de ligging op de grensscheiding der zude-graafs. *Luxemburg* en *Vianden*.

LANDSDIEP (HET), vaarwater ten N. W. van de *Zuiderzee*, aan den kant van den *Helder*, zich uitstrekkende uit het *Marsdiep* naar het *Zuidwesten*, tusschen den vasten wal en de *Zuider-Haaks*.

Dit *LASSCHUIP* wordt in de *Nederlandsche geschiedenissen* dikwijls genoemd, als de verzamelpplaats der oorlogschepen in tijden van oorlog. Door dit vaarwater treende, in het jaar 1672, de Hertog van *York*, met de *Engelsche vloot*, in het *Marsdiep* te loopen, met oogmerk, om eene landing op het eiland *Texel* te doen, wachtende alleen naar den vloed; wanneer, den 13 Julij, de ebbe, die anders zes uren duurt, veel langer bleef aanhouden, waardoor het water, uit de *Zuiderzee* in de *Noordzee* stroomende, de vijandelijke vloot het naderen belette. Ook volgde, na die bovennatuurlijke ebbe, een zware storm, welke haar noodzaakte, met verlies van twee schepen, schielijk de wijk leezem.

LANDSKREEK, water in den *Hoeksche-waard*, in het halj. van *Beijerland*, prov. *Zuid-Holland*.

bestaat voor dezen polder uit twee Gezworenen en eenen Penningmeester.

LANDEKE-VOOR-DAGEN, pold. in de heerl. *Zevenbergen*, prov. *Noord-Brabant*. Zie *ELDERENSLAND*.

LAND-EN-BOSCHZIGT, buit. in het *Gooiland*, prov. *Noord-Holland*, arr. en 3 u. Z. O. van *Amsterdam*, kant. en 1½ u. Z. van *Naarden*, gem. 's *Graveland*, aan de *Oetgens- of Leeuwenlaan*, langs den *Hilversumsche straatweg*.

Het bevat, behalve de heerenhuizing, eenen koepel met schuilen huis en verdere getimmerten, groote broci- en moestuinen, rijk boomgaarden, bevallig aangelegde plantsoenen, lauen met extra zwaar opgaande boomen, bosschen, vijvers, wei- en hooilanden, alsmede boerderij, zijnde te zamen groot 12 bund. 56 v. r. 12 v. ell., en wordt thans in eigendom bezeten door den Heer H. H. *PAFFEN*, woonachtig te 's *Graveland*.

LAND-EN-DUINZIGT, buit. in *Kennemerland*, prov. *Noord-Holland*, arr., kant., gem. en 3 min. buiten de *Raampoord* der stad *Haarlem*.

Deze buit. bestaat, met de daartoe behoorende gronden, eene oppervlakte van 3 v. r. 50 v. ell., en wordt thans, wat den opstal betreft, in eigendom bezeten door den Heer M. *STEGEN*, die het bewoont, doch de grond behoort aan het *Lakenkoopersgild* te *Haarlem*.

LAND-EN-IJZIGT, voorm. herberg in *Amstelland*, prov. *Noord-Holland*, arr., kant., gem. en 3 min. N. W. van *Amsterdam*, aan den *Hooge- of Sparendamsche-dijk*.

Deze herberg, waar tevens wel ingerigte badkamers aan het *IJ* gevonden werden, en des zomers, bijzonder des *Zondags* en *Woensdags*, om de fraaije muziek, welke er alsdan werd uitgeoerd, druk bezocht werd, is voor eenige jaren afgebrand en de grond later tot moesland aangelegd; terwijl de daarnaast staande herberg, toen *Hannover* geheeten, daarna den naam van *LAND-EN-IJZIGT* heeft aangenomen.

LAND-EN-RIJNZIGT, buit. op den *Veluwezoom*, prov. *Gelderland*, distr. *Veluwe*, arr., kant., gem. en N. van *Arnhem*.

LAND-EN-SPAARNZIGT, buit. in *Kennemerland*, prov. *Noord-Holland*, arr., kant. en 50 min. Z. van *Haarlem*, gem. en 10 min. N. van *Heemstede*.

Het is groot 4 bund. 45 v. r. 25 v. ell., en wordt thans in eigendom bezeten door den Heer J. *DOLLEMAN*, woonachtig te *Heemstede*.

LANDEN-TUSSCHEN-DE-LEK-EN-DEN-DONK en **LANDEN-TUSSCHEN-DE-LEK-EN-DE-MERWEDE**, namen, onder welke de *ABLASSERWAARD*, prov. *Zuid-Holland*, in oude stukken voorkomt. Zie *ABLASSERWAARD*.

LANDJERAN, d. in *Oost-Indië*, op het *Sundasche eil. Java*, resid. *Soerabaya*.

LANDJES (DE KLEINE-) of **DE KLEINE-LANDEKENS**, pold. in het eil. *Tholen*, prov. *Zeeland*, arr. *Zierikzee*, kant. *Tholen*, gem. *St. Maartensdijk*; palende N. en O. aan den *Pluimpot*, Z. aan den *Slabbe-Koorne-polder*, W. aan het *Oude-Land-van-St.-Maartensdijk*.

Deze pold. bestaat, volgens het kadaster, eene oppervlakte van 11 bund. 56 v. r. 50 v. ell., waaronder 11 bund. 18 v. r. 80 v. ell. schotbaar land. Het polderbestuur bestaat uit eenen *Dijkgraaf*, vier *Gezworenen* en eenen *Penningmeester*.

LANDLUST, buit. in het *Nederkwartier* der prov. *Utrecht*, arr. en 1½ u. N. W. van *Utrecht*, kant. en 1½ u. N. W. van *Loenen*, gem. *Baanbrugge*.

de entijde van de vaart, is niet zeer oud maar vrij hoog, en heeft op des westgevel een laag, spits houten torentje met uurwerk, doch is nu geen orgel voorzien.

De R. K., die hier 50 in getal zijn, behooren tot de stat. van *Nieuwendam*.

De dorpschool wordt gemiddeld door een getal van 60 leerlingen bezocht.

De kermis valt in den derden Zondag van de Amsterdamsche kermis.

In 1575 hadden de Staatschen hier eene schans opgeworpen, die de Spaanschgezinden echter overmeesterden.

Door den waterloed van 26 November 1665 lag LANDSMEER eenen geruisen tijd overstroombd.

Door den orkaan van 1 Augustus 1674 werden vele huizen, welke hier meest van hout zijn, vernield.

Ook de waterloed van 25 Augustus 1717 overstroombde LANDSMEER.

LANDSMEER, naam, onder welken het voorin. d. LANKSMEER, in het graafsch. *Culemburg*, prov. *Gelderland*, wel eens verkeerdelijk voorkomt. Zie LANKSMEER.

LANDSMEER-EN-WATERGANG, gem. in *Waterland*, prov. *Noord-Holland*, arr. *Hooru*, kant. *Purmerende* (7 k. d., 10 m. k., 6 s. d.); palende N. aan de gem. *Purmerland-Ipendam-en-den-Ijp*, O. aan *Braek-in-Waterland* en *Monnikendam*, Z. aan *Buiksloot*, Z. W. aan het *IJ*, W. aan *Oostzaan*.

Deze gem. bevat de dorpen *Landsmeer* en *Watergang*. het geb. *Cadoelen* en een gedeelte van de *Buurt* aan de *Oostzaan-Overtoom*. Ook behooren daartoe het *Cadoeler-meer*, benevens gedeelten van het *Broeker-meer* en het *Buikslooter-meer*. Het *Groot-Noordhollandsche-kanaal* loopt er door, langs het dorp *Watergang*. Zij beslaat, volgens het kadaster, eene oppervlakte van 1825 bund. 58 v. r. 25 v. ell., waaronder 1805 bund. 55 v. r. 59 v. ell. belastbaar land. Men telt er 155 h., bewoond door 196 huizingen., uitmakende eene bevolking van 920 zielen, die meest hun bestaan vinden in de boerderij en in het verkoopen van melk te *Amsterdam*. Ook wordt er, sinds eenige jaren, een niet onaanzienlijke handel in kaas en eijeren gedreven, daar in deze gem. de opkoopers wonen, die de eijeren aan de bakkers te *Amsterdam* leveren. De kunst om de eijeren lang te bewaren schijnt ook daar alleen goed bekend te zijn. Er is mede een buskruid-fabriek, *Lammerenburg* genaamd, aan het kanaal, en eenen korenmolen. Vroeger bestonden er ook een hagelgieterij en eene loodwitmakerij, welke niet meer in werking zijn.

De Herv., welke ruim 850 in getal zijn, onder welke ongeveer 400 *Ledenmaten*, maken de twee gem. *Landsmeer* en *Watergang* uit. — De R. K., van welke men er ongeveer 70 aantreft, behooren tot de stat. van *Nieuwendam*, voor zoo veel deze te *Landsmeer* en in het *Buikslooter-meer* wonen, die in het *Broeker-meer* woonachtig zijn, behooren onder *Monnikendam*.

Men telt in deze gem. twee scholen, als: ééne te *Landsmeer* en ééne te *Watergang*.

Ten gevolge van het bezwijken des steenen beers ten Oosten van *Deperdam*, op den 4 Februarij 1825, werd de gouw of voetweg, in de gem. LANDSMEER-EN-WATERGANG, voor een groot gedeelte door den smeltenden stroom weggespoeld, hetwelk ten gevolge had, dat de *Leidschijk*, ten Westen van dit dorp gelegen, mede voor den meer

Het is dat gedeelte van de *Groote-Gemeenelandskreek*, hetwelk de gronden van de Groep, onder de gem. West-maas gelegen, van de Oud-Beijerlandische gronden scheidt.

LANDSKROON, voorn. buit. in *Bloemendaal*, prov. *Noord-Holland*, arr. en 3 u. Z. O. van *Amsterdam*, kant., gem. en N. O. van *Weesp*, zoowel aan deze stad als aan de Vecht grenzende.

Dit voorn. buitengoed, vroeger het *VALKENBOF* van den vermaarden Dichter *PIETER CORNELISZ. HOOFT*, besloeg 19 bund. 8 v. r., en is sedert het jaar 1829 geheel gesloopt en gedeeltelijk aangelegd tot een fraai kerkhof, zijnde de algemeene burgerlijke begraafplaats der stad *Weesp*, zoowel voor de R. K. als Protestanten, welke deelen door groene hagen van elkander zijn gescheiden. Dit kerkhof is omgeven door eene alleraangenaamsten openbaren wandelweg. Schaduwrijke lanen, donkere priëlen in de nabijheid van den akker Gods, wekken evenzeer tot stille overpeinzing, als tot herdenking aan het verledene.

LANDSMEER of LANTSMEER ook LANDSMEER genaamd, d. in *Waterland*, prov. *Noord-Holland*, arr. en 4½ u. Z. Z. W. van *Hoorn*, kant. en 1½ u. Z. ten W. van *Purmerende*, gem. *Landsmeer-en-Watergang*.

Het is het grootste binnenwaarts gelegen dorp van *Waterland*; ligt in de lengte, langs eene vaart, en strekt zich langs den *Waterlandsche-dijk*, en wel van het geh. *Cadoelen*, tot aan de heerl. van *Purmerland* en *Ipenland*, uit. De meeste huizen staan aan de westzijde van de buurt, alwaar ook het gedeeltelijk met steenen gedeeltelijk met planken belegde voetpad ligt, dat met eene groote menigte van dwarssloten doorsneden is, over welke bruggetjes liggen, hier zijljes genaamd, zoodanig dat van de kerk van *Purmerland* af, dat met eene zelfde streek met het dorp van *LANDSMEER* voortgaat, tot nabij *Cadoelen*, een getal van bijna honderd bruggetjes geteld worden. De weg is hier zeer smal, zoo dat er nauwelijks drie personen naast elkander kunnen gaan. Aan de oostzijde der vaart vindt men ook eenige huizen.

Men telt er, met het daartoe behoorende geh., *Cadoelen* en een gedeelte der b. aan den *Oostzaander Overtoom*, 105 h. en 650 inw. — Voorheen stond hier een Raadhuis, dat voor drie of vier jaren is afgebroken.

De Herv., die hier 615 in getal zijn, onder welke 250 Ledematen, maken eene gem. uit, welke tot de klass. van *Edam*, ring van *Purmerende*, behoort. *LANDSMEER* en *Buiksloot* zijn, tot in 1589, bediend, door den Predikant van *Purmerland*. Als eerste Predikant te *LANDSMEER* en *Buiksloot*, is bekend *THEODORUS HORTMAN*, die er in het jaar 1596 kwam en in 1606 zijne betrekking nederlegde. Tijdens de dienst van *ADRIANUS BERNARDI COOP A GROEN*, werd *Buiksloot* van *LANDSMEER* afgenomen, en *Watergang* en *LANDSMEER* vereenigd; dit had plaats in 1627, en *COOP A GROEN*, heeft deze beide plaatsen tot aan zijnen dood, in 1650 voorgevallen, bediend. Deze vereeniging heeft weder opgehouden in 1656, toen *RIJKMANUS BERNARDI TEN BER*, in 1659 voor beide plaatsen beroepen, *LANDSMEER* alleen bekwam, en daar tot aan zijnen dood in 1680, gediend heeft.

De pastorij werd vóór de Reformatie door de Graven begeben; de bevestiging stond aan den Aartsdiaken van *Utrecht*. De Pastoor trok uit de landvruchten bij de veertig Rhijnsche gulden (56 guld.). In alles mogt de pastorij tusschen de veertig en vijftig Rhijnsche gulden (tusschen de 56 en 70 guld.) opbrengen. De Vicarissen (of Onderpastores) stelden den Koster aan, die geen vast geld had. De kerk, aan

LIJEN of LIANVELDSCHENOR, landhoeve in de Meijerij van 's Hertogenbosch, kw. Peelland, prov. Noord-Brabant, Eerste distr., arr. en 1 u. O. Z. O. van 's Hertogenbosch, kant. en 1½ u. Z. O. van Veghel, pos. en ½ u. W. van Brp.

LANGFONG, d. in Oost-Indië, op het Sundasche eil. Borneo, rijk Sadama, distr. Landak.

LANGARAN, d. in Oost-Indië, op het Sundasche eil. Java, resid. Pataroemang.

LANGANG-KITJIL, d. in Oost-Indië, op het Sundasche eil. Sumatra, guuv. Sumatra's-Westkust, resid. Padangsche-bovenlanden, ter plaatse, waar de Sibaying zich met de Kampar vereenigt, om de Kampar-Bezant te vormen.

LANGAPAN, oud d. in Oost-Indië, op het Sundasche eil. Java, resid. Praanger-Regentschappen, reg. Sumadajang, Z. van de Indramayoe.

LANGBROEK, streek lands in het Overkwartier der prov. Utrecht, arr. Amersfoort, kant. Wijk-bij-Duurstede.

Zij werd vroeger in twee gereyten verdeeld, die aan de domproostdij van Utrecht behoorden, en Over-Langbroek en Neder-Langbroek genaamd werden, en thans nog twee dorpen zijn, welke de gem. van Over- en Neder-Langbroek uitmaken. Zie LANGBROEK (OVER-EN-NEDER-).

Deze streek heeft haren naam van de broekige, d. i., moerasige landstreek, welke reeds voor de stichting dezer dorpen, het LANGBROEK schijnt gevoemd geweest te zijn, dewijl het veel meer in de lengte, dan in de breedte, uitgestrekt is.

LANGBROEK (NEDER-) of NEDER-LANGBROEK, d. in het Overkwartier der prov. Utrecht, arr. en 4 u. Z. ten W. van Amersfoort, kant. en 1 u. N. van Wijk-bij-Duurstede, gem. Over- en Neder-Langbroek.

De Herv., die hier 700 in getal zijn, onder welke 280 Ledematen, maken eene gem. uit, welke tot de klass. en ring van Wijk-bij-Duurstede behoort. De eerste, die in deze gem. het leeraarambt heeft waargenomen, is geweest ARNOLDUS VAN BENNEL, ook voorkomende onder den naam van JOHANNES ANTONI VAN BENNEL. Hij was hier sedert de Hervorming en ook nog in 1595. ANDREAS ESSENIUS hier Predikant geworden in 1640, is als Hoogleraar in de Godgeleerdheid te Utrecht overleden, den 8 April 1675. Onder de nog levende Predikanten van naam, die hier gediend hebben, behooren JOAN FREDERIK VAN OORBT, Hoogleraar in de Godgeleerdheid te Leyden, LOUIS GERLACH PAREAU, Hoogleraar te Groningen, en LEONARD JOHAN FREDERIK JANSSEN, Conservateur van het museum van oudheden te Leyden. Het beroep geschiedt door den kerkeraad. De kerk stond vóór de Hervorming onder den Damproost van Utrecht. Er was eene vikarij in gesticht. Het is een ruim gebouw, prijkende met eenen fraaijen spitsen toren, en van een orgel voorzien, dat in 1800 gemaakt is door J. C. FRIEDERICHS, te Gouda en ingewijd door den Predikant GERARDUS VAN DEN BILLAARDT, den 13 Augustus 1809. In het jaar 1772 is deze kerk, door vrijwillige giften van aanzienlijken en vermogenden uit deze gem., bijna geheel vernieuwd, verbeterd en verfraaid.

De R. K., die hier wonen, behooren tot de stat. van Werkhoven- en-Cathen.

De dorpschool wordt door een gemiddeld getal van 100 leerlingen bezocht.

Onder dit d. liggen de heerenhuizen Weerdestein, Hinderstein, Ledestein, Groenenstein, Sandenberg en Walenburg.

LANGBROEK (OVER-) of **OVER-LANGBROEK**, d. in het *Overkwartier* der prov. *Utrecht*, arr. en 4 u. Z. ten O. van *Amersfoort*, kant. en 1 u. N. van *Wijk-bij-Duurstede*, gem. *Over-en-Neder-Langbroek*.

De Herv., die er ruim 220 in getal zijn, onder welke ongeveer 90 Ledematen, maken eene gem. uit, welke tot de klass. van *Wijk-bij-Duurstede*, ring van *Rhenen* behoort. De eerste Predikant, hier in 1606 beroepen, was **JOHANNES BORNIS**, die, in 1618, wegens zijne Remonstrantsche gevoelens, afgezet werd. Even als vóór 1608, werd **OVER-LANGBROEK** toen weder bediend door den Predikant van *Wijk-bij-Duurstede*, hetwelk ge- duurd heeft tot 1625, wanneer het weder eenen eigen Predikant bekvam in **Petrus BOSCHUIS**. Het beroep geschiedt door den kerkeraad. De kerk, welke ter gedachtenis van den **H. HYACINTUS** was ingewijd, stond, vóór de Reformatie, onder het opsigt van den Domproost van *Utrecht*. Destijds was aldaar eene vikarij, ter eere van den **H. THOMAS Apostel** en van den **H. LAURENTIUS Martelaar**, gesticht. Het is eene oude kruiskerk, met eene vierkanten toren, waarop eene stompe spits. In de kerk zag men vroeger onderscheidene wapenborden, meest van het geslacht van **URREWENAN**. Ook waren er vijf kerkglazen, door de vijf geestelijke Kollegiën van *Utrecht* geschonken en met hunne wapenen beschilderd. Deze kerk, benevens de pastorij, in 1824, door bijdrage uit de gem. en liefdegiften uit de omstreken in eenen bruikbaren staat gebragt zijnde, werd met behulp van de Provinciale Staten, Z. M. den Koning en de Algemeene Synode der Hervormde kerk, in 1852 geheel voltooid en afgewerkt.

De R. K., die hier wonen, behooren tot de stat. van *Wijk-bij-Duurstede*. — De dorpschool wordt gemiddeld door een getal van 60 leerlingen bezocht. — Onder dit d. ligt de ridderhofstad **Zuilenburg**; vroeger vond men er nog de ridderhofstad **Donselaar**.

LANGBROEK (OVER-EN-NEDER-), gem. in het *Overkwartier* der prov. *Utrecht*, arr. *Amersfoort*, kant. *Wijk-bij-Duurstede* (1 k. d., 8 m. k., 4 s. d.); palende N. aan de gem. **Doorn**, O. aan **Amerongen**, Z. O. aan **Wijk-bij-Duurstede**, Z. aan **Wijk-bij-Duurstede** en **Cothen**, W. aan **Sterkenburg**.

Deze gem. bevat de d. **Over-en-Neder-Langbroek**; telt 145 h., bewoond door 198 huisgez., uitmakende eene bevolking van ongeveer 1100 inw., die meest hun bestaan vinden in den landbouw en houthandel.

De Herv. die hier 800 in getal zijn, maken de gem. van **Over-Langbroek** en **Neder-Langbroek** uit.

De R. K., welke er ongeveer 300 in getal zijn, behooren gedeeltelijk tot de stat. van *Wijk-bij-Duurstede*, gedeeltelijk tot de stat. van *Werkhoven-en-Cothen*.

Men heeft in deze gem. twee scholen, als: ééne te **Neder-Langbroek** en ééne te **Over-Langbroek**, welke gezamenlijk door een getal van 160 leerlingen bezocht worden.

LANGBROEKER-WETERING, water in het *Overkwartier* der prov. *Utrecht*, hetwelk, bij **Neder-Langbroek**, uit de *Grift* ontstaat, voorbij **Hardenbroek**, **Sterkenborg** en **Rijssenburg**, naar den *Rijn* of *Ouden-Rijn* loopt, met welke zij zich, na eenen loop van een half uur, bij **Ouddijk**, twee kleine uren gaans zuidoostwaarts van de stad *Utrecht* gelegen, vereenigt.

LANG-DEEL, vaart, prov. *Friesland*, kw. *Oostergoo*, op de grenzen van de griet. **Leeuwarderadeel** en **Tistjerksteradeel**. Zie **DEEL (LANG-)** (1).

(1) Eenezins roekte men de woorden met **LANG** of **LANGE** samengesteld, welke hier niet gevonden worden, op de woorden van onderscheiding.

LANEN of **LANVELDSCHENON**, landhoeve in de *Meijerij van 's Hertogenbosch*, kw. *Peelland*, prov. *Noord-Brabant*, *Eerste distr.*, arr. en l. u. Z. O. van 's *Hertogenbosch*, kant. en 1½ u. Z. O. van *Veghel*, gm. en ¼ u. W. van *Byp.*

LANGFONG, d. in *Oost-Indië*, op het *Sundaesche eil. Borneo*, rijk *Sundara*, distr. *Landak*.

LANGARAN, d. in *Oost-Indië*, op het *Sundaesche eil. Java*, resid. *Panaroenang*.

LANGANG-KITJIL, d. in *Oost-Indië*, op het *Sundaesche eil. Sumatra*, gov. *Sumatra's-Westkust*, resid. *Padangsche-bovenlanden*, ter plaatse, waar de *Sihaying* zich met de *Kampar* vereenigt, om de *Kampar-Bazaar* te vormen.

LANGAPAN, oud d. in *Oost-Indië*, op het *Sundaesche eil. Java*, resid. *Praeger-Regentschappen*, reg. *Sumadajang*, Z. van de *Indramayoe*.

LANGBROEK, streek lands in het *Overkwartier* der prov. *Utrecht*, nr. *Amersfoort*, kant. *Wijk-bij-Duurstede*.

Zij werd vroeger in twee gerechten verdeeld, die aan de *douvroostdijf* van *Utrecht* behoorden, en *Over-Langbroek* en *Neder-Langbroek* genaamd werden, en thans nog twee dorpen zijn, welke de gem. van *Over-en-Neder-Langbroek* uitmaken. Zie *Langbroek (Over-en-Neder-)*.

Deze streek heeft haren naam van de broekige, d. i., moerasige landstreek, welke, reeds voor de stichting dezer dorpen, het *Langbroek* schijnt genoemd geweest te zijn, dewijl het veel meer in de lengte, dan in de breedte, uitgestrekt is.

LANGBROEK (NEDER-) of *Neder-Langbroek*, d. in het *Overkwartier* der prov. *Utrecht*, arr. en 4 u. Z. ten W. van *Amersfoort*, kant. en 1 u. N. van *Wijk-bij-Duurstede*, gem. *Over-en-Neder-Langbroek*.

De *Herv.*, die hier 700 in getal zijn, onder welke 280 *Ledenaten*, maken eene gem. uit, welke tot de klas. en ring van *Wijk-bij-Duurstede* behoort. De eerste, die in deze gem. het *leeraarsambt* heeft waargenomen, is geweest *Arnoldus van Benkel*, ook voorkomende onder den naam van *Johannes Anton van Benkel*. Hij was hier sedert de *Hervorming* en ook nog in 1593. *Andreas Essenius* hier *Predikant* geworden in 1640, is als *Hoogleeraar* in de *Godgeleerdheid* te *Utrecht* overleden, den 8 April 1673. Onder de nog levende *Predikanten* van naam, die hier gediend hebben, behooren *Joan Frederik van Oordv.*, *Hoogleeraar* in de *Godgeleerdheid* te *Leyden*, *Louis Gerlach Parrav.*, *Hoogleeraar* te *Groningen*, en *Leonard Johan Frederik Jansen*, *Conservateur* van het *museum* van oudheden te *Leyden*. Het beroep geschiedt door den *kerkeraad*. De kerk stond vóór de *Hervorming* onder den *Domproost* van *Utrecht*. Er was eene *vikarij* in gesticht. Het is een ruim gebouw, prijkeende met eenen *fraajen spitsen toren*, en van een orgel voorzien, dat in 1800 gemaakt is door *J. C. Favremanus*, te *Gouda* en ingewijd door den *Predikant* *Gerardus van den Bijlaardt*, den 15 Augustus 1800. In het jaar 1779 is deze kerk, door *vrijwillige giften* van aanzienlijken en vermogenden uit deze gem., bijna geheel vernieuwd, verbeterd en verfraaid.

De *R. K.*, die hier wonen, behooren tot de stat. van *Werkhoven-en-Colken*.

De *dorpschool* wordt door een gemiddeld getal van 100 *leerlingen* bezocht.

Onder dit d. liggen de *hoorenhuizen* *Weerdestein*, *Hinderstein*, *Redestein*, *Groemenstein*, *Sandenbergh* en *Walenburg*.

LANGBROEK (OVER-) of OVER-LANGBROEK, d. in het *Overkwartier* der prov. *Utrecht*, arr. en 4 u. Z. ten O. van *Amersfoort*, kant. en 1 u. N. van *Wijk-bij-Duurstede*, gem. *Over-en-Neder-Langbroek*.

De Herv., die er ruim 220 in getal zijn, onder welke ongeveer 90 Ledematen, maken eene gem. uit, welke tot de klass. van *Wijk-bij-Duurstede*, ring van *Rhenen* behoort. De eerste Predikant, hier in 1608 beroepen, was JOHANNES BORNIUS, die, in 1618, wegens zijne Remonstrantsche gevoelens, afgezet werd. Even als vóór 1608, werd OVER-LANGBROEK toen weder bediend door den Predikant van *Wijk-bij-Duurstede*, hetwelk geduurd heeft tot 1625, wanneer het weder eenen eigen Predikant bekwaam in PETERUS BOSCHIUS. Het beroep geschiedt door den kerkeraad. De kerk, welke ter gedachtenis van den H. HYACINTUS was ingewijd, stond, vóór de Reformatie, onder het opzigt van den Domproost van *Utrecht*. Destijds was aldaar eene vikarij, ter ere van den H. THOMAS Apostel en van den H. LAURENTIUS Martelaar, gesticht. Het is eene oude kruiskerk, met eenen vierkanten toren, waarop eene stompe spits. In de kerk zag men vroeger onderscheidene wapenborden, meest van het geslacht van UTERWEERD. Ook waren er vijf kerkglazen, door de vijf geestelijke Kollegiën van *Utrecht* geschonken en met hunne wapenen beschilderd. Deze kerk, benevens de pastorij, in 1824, door bijdrage uit de gem. en liefdegiften uit de omstreken in eenen bruikbaren staat gebragt zijnde, werd met beloop van de Provinciale Staten, Z. M. den Koning en de Algemeene Synode der Hervormde kerk, in 1852 geheel voltooid en afgewerkt.

De R. K., die hier wonen, behooren tot de stat. van *Wijk-bij-Duurstede*. — De dorpsschool wordt gemiddeld door een getal van 60 leerlingen bezocht. — Ouder dit d. ligt de ridderhofstad *Zuilenburg*; vroeger vond men er nog de ridderhofstad *Donselaar*.

LANGBROEK (OVER-EN-NEDER-), gem. in het *Overkwartier* der prov. *Utrecht*, arr. *Amersfoort*, kant. *Wijk-bij-Duurstede* (1 k. d., 8 m. k., 4 s. d.); palende N. aan de gem. *Doorn*, O. aan *Amerongen*, Z. O. aan *Wijk-bij-Duurstede*, Z. aan *Wijk-bij-Duurstede* en *Cothen*, W. aan *Sterkenburg*.

Deze gem. bevat de d. *Over-en-Neder-Langbroek*; telt 145 h., bewoond door 198 huisgez., uitmakende eene bevolking van ongeveer 1100 inw., die meest hun bestaan vinden in den landbouw en houthandel.

De Herv. die hier 800 in getal zijn, maken de gem. van *Over-Langbroek* en *Neder-Langbroek* uit.

De R. K., welke er ongeveer 500 in getal zijn, behooren gedeeltelijk tot de stat. van *Wijk-bij-Duurstede*, gedeeltelijk tot de stat. van *Werkhoven-en-Cothen*.

Men heeft in deze gem. twee scholen, als: ééne te *Neder-Langbroek* en ééne te *Over-Langbroek*, welke gezamenlijk door een getal van 160 leerlingen bezocht worden.

LANGBROEKER-WETERING, water in het *Overkwartier* der prov. *Utrecht*, hetwelk, bij *Neder-Langbroek*, uit de *Griest* ontstaat, voorbij *Hardenbroek*, *Sterkenborg* en *Rijssenburg*, naar den *Rijn* of *Ouden-Rijn* loopt, met welke zij zich, na eenen loop van een half uur, bij *Ouddijk*, twee kleine uren gaans zuidoostwaarts van de stad *Utrecht* gelegen, vereenigt.

LANG-DEEL, vaart, prov. *Friesland*, kw. *Oostergoo*, op de grenzen van de griet. *Leeuwarderadeel* en *Tietjerksteradeel*. Zie DEEL (LANG-) (1).

(1) Eveneens zoekt men de woorden met LANG of LANGE zamengesteld, welke hier niet gevonden worden, op de woorden van onderscheiding.

1 d. 1 palm en 9 palm 6 duim., respectievelijk elk voorzien van eens drippaar en schuif. Het somerpeil is 5 palm. boven A. P. Het polderbestuur bestaat uit eenen Dijkgraaf, tevens Penningmeester en twee Gevoeren.

LANGE-DAL of de *Polsen*, dainvallei op het eil. *Schouwen*, prov. *Zeland*, gem. en 20 min. W. van *Haamstede*.

Deze dainvallei, niet natuurkeurig afzonderlijk bekend, is begroeid met eenig gras, onbehuist en onbebouwd.

LANGEDAN (DE), vaart in de prov. *Friesland*, kw. *Westergoo*, griet. *Wenwarderdeel*, komende van het dorp *Spannum*, noordwaarts op tot aan de *Oude-Meer*, die zich op *Monniketille* ontlast in de *Vaart-van-Saak-op-Franeker*. Door de *Sassingarijd* staat zij aan de Noordzijde in verbinding met de *Vaart-van-Leeuwarden-op-Bolsward*.

LANGEDIJKE, d., prov. *Friesland*, kw. *Zevenwouden*, griet. *Stellingwerf-Oostende*, arr. en $\frac{3}{4}$ u. O. ten Z. van *Heerenveen*, kant. en $\frac{1}{4}$ u. O. van *Oldeberkoop*.

Dit d. bestaat uit 15 h., zijnde meest boerenwoningen in het gebouwte, aan de boerlanden tot dicht aan *Appelsche* loopende.

Men telt er ongeveer 100 inw., die meest in den landbouw hun bestaan vinden.

De inw., die *Mer alle Herv. sijn*, behooren tot de gem. van *Makkinge-Elke-en-Langedijke*. In dit dorp is geene kerk, maar er bestaat ten noordzijde slechts een houten klokhuis; ook heeft men er geene school, doch de kinderen genieten onderwijs te *Makkinge*.

LANGE-EILAND, eil. in *Oost-Indië*, in de *Indische-see*, Z. W. van het eil. *Sumatra*, volgens *ARROW SMITH* een der drie *Kotoe-eilanden*.

LANGE-EILAND, door de Engelschen *MISLU-ISLAND* genoemd, eil. in *Oost-Indië*, in de *Indische see*, in de straat tusschen *Billiton* en *Bangka*.

Het verdeelt de straat in tweeën, waarvan de westelijke vaart gewoonlijk *Gaspars-straat* en de oostelijke *Clements-straat* genoemd wordt. Het is lang en heeft verscheidene buirten en veel hout.

LANGE-EN-KORTE-ZWAAG, kerkel. gem., prov. *Friesland*, klass. en ring van *Heerenveen*. Men heeft er twee kerken, als: eene te *Langenzwaag* en eene te *Kortezwaag*, en telt er 1840 zielen, onder welke 210 *Ledenmaten*. De eerste, die in deze gem., welke tot in 1633 door de *Predikanten* van *Lippenhuizen* bediend werd, het leeraarsambt heeft waargenomen, is geweest *JACOBUS ADAMA*, die hier kwam in 1633 en overleed in 1657.

LANGE-EN-RUIGE-WEIDE, gem. in het *Land van Montfoort*, prov. *Zuid-Holland*, arr. *Leyden*, kant. *Woerden* (6 k. d., 16 m. k., 3 s. d., 2 afd.); palende N. aan de gem. *Bodegraven*, O. aan *Barwoudswaarden-en-Bekenes* en *Papekop-en-Dicmerbroek*, Z. aan *Hekendorp*, W. aan het *Land-van-Stein* c. a.

Deze gem. bestaat uit de polders de *Lange-Weide*, de *Ruige-Weide* en *Kortenhoven* en bevat de geh. *Lange-Weide*, *Ruige-Weide* en *Kortenhoven*. Zij beslaat volgens het kadaster een oppervlakte van 1059 bund. 48 v. r. 80 v. ell., waaronder 1059 bund. 47 v. r. 76 v. ell. belastbaar land. Men telt er 89 h., bewoond door 60 huizeg., uitmakende eene bevolking van ongeveer 780 inw., die meest hnn bestaan vinden in den landbouw en de veeteelt. Ook heeft men er eenen korenmolen.

De *Herv.*, welke 360 in getal zijn, behooren tot de gem. van *Waarde*. — De *R. K.*, van welke men er ruim 10 aantrest, behooren tot

palende N. aan de Staalduinen, O. aan den Oranje-polder, Z. aan den Haak of het Zuidergors, W. aan de Korte-Bouwen.

Deze pold. beslaat, volgens het kadaster, eene oppervlakte van 121 bund. 97 v. r. 10 v. ell., alles schotbaar land, waarin eene boerenwoning, en wordt door een sluisje, op de Maas, van het overtollige water ontlast.

LANGE-BOOM, huurs. in het *Land-van-Cuyk*, prov. *Noord-Brabant*, *Eerste* distr., arr. en 7 u. O. van 's *Hertogenbosch*; kant. en $1\frac{1}{2}$ u. Z. van *Grave*, gem. en $\frac{1}{2}$ u. Z. van *Escharen*; met 11 h. en 70 inw. — Deze b. maakt een gedeelte uit van het geh. *Hal*.

LANGE-BREEK (DE), water in *Waterland*, prov. *Noord-Holland*, gem. *Landsmeer-en-Watergang*, $\frac{1}{2}$ u. W. van *Watergang*. Men vangt er veel baars en paling.

LANGE-BRUG, brug in *Delfland*, prov. *Zuid-Holland*, over de *Oost-Gaag*, $\frac{1}{2}$ u. Z. W. van *Schipluiden*.

LANGE-BRUG, brug in de heerl. *Steenbergen*, prov. *Noord-Brabant*, gem. *Steenbergen-en-Kruisland*, $\frac{1}{2}$ u. W. van *Kruisland*.

LANGE-BRUGGEN, houten wegen of bruggen, welke in meer vaderlandsche gewesten, van alle tijden her, zeer bekend waren; doch meer van nabij in het jaar 1818 in de veenen tusschen *Valthe*, gem. *Odoorn*, prov. *Drenthe* en *Ter-Apel*, prov. *Groningen*, grootendeels in eerstgenoemde provincie, zijn ontdekt en nagespoord. De aldaar waargenomen houten brug of weg is hoogst merkwaardig, als hebbende eene lengte van bijna drie uren gaans en eene breedte van drie ellen. Zij bestaat uit drie strekkende leggers en daarover dwarsliggende gekloofde en andere boomstammen, aan elkander bevestigd door houten pennen. Kennelijk is de bedoeling, om hier en daar over het moeras en de drabbighe lage velden, tusschen de hooge zandgronden, aan weerskanten van het moeras gelegen, gemeenschap daar te stellen; maar van welken tijd die bruggen zijn en door wie daargesteld, is bij de geleerden nog niet uitgemaakt. Zie hier over het vroegere artikel *TER-APEL* (1). Zoo verre tot nog toe gebleken is, schijnt de hoofdbrug slechts ééne te zijn, maar de opgangen of toegangen daartoe verscheiden in getal.

LANGE-BUNDERS of LANGER-BUNDERS, pold. in de bar. van *Breda*, prov. *Noord-Brabant*, *Vierde* distr., arr. *Breda*, kant. *Breda*, gem. 's *Princenhage*; palende N. aan *Buitenland*, O. aan *Slangwijk*, Z. aan *Astert*, W. aan *Kraaijenest*.

Deze pold., welke een gedeelte van den pold. *Lange-Bunders-Slangwijk-en-de-Hillen* uitmaakt, beslaat, volgens het kadaster, eene oppervlakte van 72 bund. 89 v. r. 60 v. ell., en wordt door eene sluis, op de *Mark*, van het overtollige water ontlast. Hij staat onder het bestuur van den pold. *Lange-Bunders-Slangwijk-en-de-Hillen*.

LANGE-BUNDERS-SLANGWIJK-EN-DE-HILLEN, pold. in de bar. van *Breda*, prov. *Noord-Brabant*, *Vierde* distr., arr. *Breda*, kant. *Breda*, gem. 's *Princenhage*; palende N. aan *Buitendijks* en *Slangenwijk*, O. aan de *Mark*, Z. aan *Astert*, W. aan *Kraaijenest*.

Deze pold., behoorende tot de *Haagsche-Beeinden*, beslaat, volgens het kadaster, eene oppervlakte van 107 bund. 70 v. r. 65 v. ell., hoewel hij voor 114 bund. 96 v. r. 26 v. ell. geschat betaalt. Hij wordt op de *Mark* van het overtollige water ontlast, door middel van twee steenen sluizen, wijd 1 ell. 1 palm 3 duim. en 1 ell. 2 duim., hoog

is den kapel afgebroken en door een kerkje vervangen, mede aan den *L. Anthonis* toegeheiligd, dat den 14 September 1817 is ingewijd en waarin de dienst door eenen Rector verrigt wordt; onder dit rectoraat telt men 350 zielen, onder welke 280 Communikanten. — *OVER-LUSSA* heeft bij den watervloed van het jaar 1820 veel geleden.

LANGELAAR of **LANGLAAR**, geh. in de *Meijerij van 's Hertogenbosch*, kw. *Peelland*, prov. *Noord-Brabant*, *Derde* distr. arr. en 2 u. N. O. van *Eindhoven*, kant. en 1½ u. N. W. van *Helmond*, gem. *Nunen-Gerwen-en Nederwelten*, ¼ u. Z. van *Gerwen*, waartoe het behoort; met 17 h. en 70 inw.

LANGELAAR of **LANGELER**, voorm. adell. h. op de *Neder-Veluwe*, prov. *Gelderland*, distr. *Veluwe*, arr. en 6 u. N. W. van *Arnhem*, kant. en 2½ u. Z. ten O. van *Nykerk*, gem. *Barneveld*.

Ter plaatse, waar het gestaan heeft, ziet men thans eene boerderij, welke in eigendom bezeten en bewoond wordt door den Heer **BRAND BLOKSTEDAL**.

LANGELAND, pold. in den *Crimpenrewaard*, prov. *Zuid-Holland*, arr. *Rotterdam*, kant. *Schoonhoven*, gem. *Crimpen-op-den-IJssel*; palende N. W. aan den *IJssel*, N. O. aan den *Zijde-polder*, Z. O. aan *Crimpen-aan-de-Lek*, Z. W. aan *Kortland*.

LANGELAND, eil. in *Oost-Indië*, tot de *Papoesche-eilanden* behoorende.

LANGELAND, pold. in *Rijnland*, prov. *Zuid-Holland*, arr. *Leyden*, kant. *Alphen*, gem. *Benthuizen*; palende N. aan de *Hoogeveenschewaart* en den *Bare-polder* onder *Soeterwoude*, O. aan den *Bent- of Delf-polder* onder *Hazerswoude*, Z. aan den drooggemaakten *Benthuizerpolder*, W. aan den *Broekweg* en den *Oost-Broek-polder* onder *Soeterwoude*.

Deze pold., geene droogmakerij zijnde, is niet bedijkt. Hij is groot, volgens het kadaster, ruim 166 bund. 83 v. r. 79 v. ell., alles schotbaar land; er wordt slechts ééne bouwmanswoning aangetroffen, zijnde de eenige huizing. De polder wordt door eene sluis, op den *Rijn*, van het overtollige water ontlast. Het bestuur bestaat uit *Schout* en *Peningmeester*, benevens twee *Poldermeesters*.

LANGELAND, **BENT- of DELF-POLDER**, ook wel de **GENERALE-POLDER-VAN-HAZERSWOUDE** genoemd, pold. in *Rijnland*, prov. *Zuid-Holland*, arr. *Leyden*, kant. *Alphen*, gem. *Hazerswoude*; palende N. aan den *Nieuwe-Groenendijkache-polder*, O. aan den *Gemeenenwegs-polder*, Z. aan den *Binnenwegs-polder*, W. aan *Benthuizen*.

Deze pold., welke in het jaar 1763 bedijkt is, beslaat, volgens het kadaster, eene oppervlakte van 271 bund., alles schotbaar land; telt 4 huizen, alle boerderijen, en wordt door eenen molen, op den *Rijn*, van het overtollige water ontlast. Het polderbestuur bestaat uit den *Burgemeester* en vier *Poldermeesters*.

LANGELAND (DE VIER-BONNEN-), voorm. pold. in *Rijnland*, prov. *Zuid-Holland*, arr. *Leyden*, kant. *Voorburg*, gem. *Soetermeer*, welke bij de bedijking van den *Nieuw-drooggemaakte-polder* daarbij ingedijkt is.

LANGELILLE, geh., prov. *Friesland*, kw. *Zevenwouden*, griet. *Steltingerf-Westeinde*, arr. en 3½ u. Z. W. van *Heerenveen*, kant. en ½ u. W. van *Oldeberkoop*, 40 min. W. van het dorp *Munnekeburen*, waartoe het gedeeltelijk behoort, terwijl het andere gedeelte van dit geh. tot het d. *Scherpenzeel* gerekend wordt, waarvan het mede 10 min. v. afgelegen is.

Men telt er 35 h. en 170 inw., van welke 21 h. en 110 inw. onder *Munnekeburen*, en 12 h. en 60 inw. onder *Scherpenzeel* behooren.

de stat. van *Woerden*. — Men heeft in deze gem. eene school, welk gemiddeld door een getal van 60 leerlingen bezocht wordt.

Deze gem. is eene heerl., welke thans in eigendom bezeten wordt door den Heer GERRIT NICOLAAS BODDINGH, te Harmelen.

Het wapen dezer gem. bestaat in een gevierendeeld schild, het eerste en vierde van azuur, met een stormram, vergezeld van drie sponraders; het tweede en derde van goud, met een anker zonder linkerarm, op de stang met de linkerhelft van eene lelie.

LANGGRACHT, gedeelte van het geb. *Dun*, in de *Meijerij van 's Hertogenbosch*, kw. *Oisterwijk*, *Derde* distr., arr. en 3 u. W. van *Eindhoven*, kant. en 2½ u. W. van *Oirschot*, gem. en 1½ u. Z. O. van *Hilvarenbeek*. Men heeft er 1 h. en 6 inw.

LANGHOEK, pold. in de *Vier-Noorderkoggen* prov. *Noord-Holland*, arr. *Hoorn*, kant. *Medemblik*, gedeeltelijk gem. *Hoogwoud-en-Aarts-woud*, gedeeltelijk gem. *Opmeer*; palende N. aan de *Bovenpaden*, Z. O. aan de *Wester-weide*, Z. aan de *Kaag* en het *Berkmeer*, W. aan *Veenhuizen*.

LANGEL of NEERLANGEL, geb. in het *Land-van-Ravestein*, prov. *Noord-Brabant*, *Eerste* distr., arr. en 3 u. N. O. van 's *Hertogenbosch*, kant. en 2½ u. N. W. van *Grave*, gem. *Dieden-Demen-en-Langel*, 40 min. ten westen van *Dieden*; met 13 h. en 113 inw.

In 1191 was ALBERTUS DE LANGEL en in 1838, zekere ARNOUD, Heer dezer plaats. Kort daarop werd deze heerlijkheid met het Land van Ravestein vereenigd. De stad Ravestein is op het grondgebied van dit dorp gesticht en de parochiekerk diende tevens voor de stedelingen. Deze kerk bestaat nog, maar daarin wordt zeldzaam dienst gedaan, zijnde Neder-Langel kerkelijk met Demen vereenigd.

LANGEL (DE BINNEN-POLDER-VAN-), pold. in het *Land-van-Ravestein*, prov. *Noord-Brabant*, *Eerste* distr., arr. *Grave*, gem. *Dieden-Demen-en-Langel*, behoorende tot den *Gecombineerde-Benedenpolder-'s Lands-van-Ravestein-met-Deurssen-Dennenburg-Langel-Demen-Huisseling-en-Herpen*; palende N. aan Demen, O. aan *Huisseling*, Z. aan *Deursen*, W. aan *Dennenburg*.

Deze pold. beslaat, volgens het kadaster, eene oppervlakte van 73 bund. 70 v. r. 10 v. ell., waaronder 60 bund. schotbaar land; telt 13 h., waaronder 10 boerderijen, en wordt door eene sluis, op de *Oude-Maas*, van het overtollige water ontlast. Hij staat, met de polders van Demen, Deursen, Dennenburg, Huisseling en Herpen, onder het bestuur van eenen Dijkgraaf, zeven Heemraden en eenen Dijk-schrijver, tevens Penningmeester.

LANGEL (BINNENPOLDER-VAN-OVER-), pold. in het *Land-van-Ravestein*, prov. *Noord-Brabant*, *Eerste* distr., arr. *Grave*, gem. *Herpen*, ook een gedeelte uitmakende van den *Gecombineerde-Benedenpolder-'s Lands-van-Ravestein-met-Deurssen-Dennenburg-Langel-Demen-Huisseling-en-Herpen*; palende N. aan de *Maas*, O. aan *Beek*, Z. aan *Herpen*, W. aan *Neerloon*.

Deze pold. telt 47 h., waaronder 14 boerderijen, en wordt op den *Polder-van-Huisseling* van het overtollige water ontlast.

LANGEL (OVER-), b. in het *Land-van-Ravestein*, prov. *Noord-Brabant*, *Eerste* distr., arr. en 3 u. N. W. van 's *Hertogenbosch*, kant. en 3½ u. N. O. van *Grave*, gem. en 1 u. N. O. van *Herpen*, aan de *Maas*; met 47 h. en 330 inw.

Men had vroeger in deze b. eene kapel, aan den H. ANTONIUS toegewijd, welke tot de par. van *Herpen* behoorde. In het jaar 1814

en $\frac{1}{2}$ u. O. N. O. van Zutphen, kant. en $\frac{1}{2}$ u. N. O. van Loghem, gem. en $\frac{1}{2}$ u. Z. Z. O. van Laren.

Ter plaatse, waar het gestaan heeft, ziet men thans eene hoerderij. De daartoe behoorende gronden worden thans in eigendom bezeten door den Heer Mr. A. H. P. HENRY, woonachtig op den huize Cloese, gem. Laren.

LANGEN (WONO-), plaats in Oost-Indië, op het Sundasche eil. Java. Zie WANO-LANGEN.

LANGENBERG (DE), buit. in het markgr. van Bergen-op-Zoom, prov. Noord-Brabant, arr. en 7 u. W. ten Z. van Breda, kant., gem. en $\frac{1}{2}$ u. Z. van Bergen-op-Zoom, onder Borgvliet.

Dit buit. beslaat, met het daartoe behoorende hof- en weiland, schaar- en mastbosschen en heide, omtrent 18 bund.

LANGENBERG (DE), verhevenheid in de gedaante van eenen opgeworpen dijk, in de bar. van Breda, prov. Noord-Brabant, welke zich van Alpen tot Dongen en welligt verder uitstrekt.

De overlevering doet haar voor eenen weg, door de Romeinen aangelegd, of voor eene insluiting der rivier de Donge, doorgaan, hoewel voor geen van beide enig bewijs bestaat. Onder de gemeenten Oosterhout en Gilze, wordt zij ook wel, naar het daaromstreeks gelegen gebucht Seters, de Setersche-bergen genoemd.

LANGENBERG (DE), hoogte in de heide, op de Over-Veluwe, prov. Gelderland, gem. Ermelo, tusschen Leuvenum en Ermelo.

LANGENBROEK (POLDER-VAN-), pold. in den Alblasernaard, prov. Zuid-Holland, arr. Gorinchem, kant. Sliedrecht, gem. Brandwijk-en-Gijbeldam; palende N. W. en N. aan den Polder-van-Streefkerk, O. aan den Polder-van-Brandwijk, Z. aan den Zevenhovensche-polder, Z. W. aan den Noordijsche-polder.

LANGENDAM (POLDER-VAN-), pold. in Staats-Vlaanderen, in Hulster-Ambacht, prov. Zeeland, arr. Goes, kant. en distr. Hulst, gem. Gramm-en-Langendam; palende N. aan den Polder-van-de-Oude-Graauw en den Willem-Hendriks-polder, O. met eene punt tegen het voormalig loot de Zandberg en den Willem-Hendriks-polder, Z. aan de oude versterkte linie van communicatie, die dezen polder van dien van Klein-Kieldrecht scheidt, W. aan den Dullaert-polder.

Het tijdstip van de indijking van dezen pold. is niet bekend, zeker heet dit plaats gehad vóór 1678. Daarin ligt de buurt Kraabbenhoek of een gedeelte van de b. Scheldevaartshoek, en te zamen 8 boerelanden, 6 kleinere hoefjes en 17 arbeiderswoningen. De pold. is schatbaar groot 552 bund. 45 v. r. 77 v. ell., met inbegrip van de geëclaveende Oversprong-van-de-Oude-Graauw, en heeft eene kadastrale uitgestrektheid van 466 bund. 9 v. r. 76 v. ell. Hij watert uit door middel van eene steenen heul door den Schenkeldijk, in den Polder van de Oude-Graauw en wordt, vereenigd met dien polder, beheerd door eenen Dijkgraaf, eenen Gezworene en eenen Ontvangs-griffier.

LANGENDIJK, streck in het halj. Nieuwburgen, prov. Noord-Holland, arr. en kant. Alkmaar, bestaande uit de dorpen Oud-Carspel, Noord-Scharwoude, Zuid-Scharwoude en Broek-op-Jan-geadijk, welke, schier zonder afscheiding, langs eenen dijk gelegen zij, waarvan deze streck haren naam ontleent, ofschoon deze dijk niet van eenen dijk heeft, en enkel een straatweg is. Zij bevat alzo 6 burgerlijke gem. Oud-Carspel, Noord-Scharwoude, Zuid-Scharwoude en Broek-op-Langendijk; beslaat, volgens het

LANGELITS, water, prov. *Friesland*, kw. *Oostergoo*, griet. *Idaarderadeel*, O. van *Grouw*, staande in verbinding N. door de *Gra* met de *Wijde-Ee* in *Tietjerksteradeel*; W. door de *Bergslo* met het *Tjaardsmeer*; Z. de *Wijde-Ee* in *Idaarderadeel*, O. door de *Geetw* met de *Kruiswaters* in *Smallingerland*.

LANGELO of **LANGELOO**, buurs. in *Twente*, prov. *Overijssel*, arr. 5 u. Z. ten O. van *Almelo*, kant. en 2½ u. W. van *Eusched* gem. en ½ u. Z. W. van *Haaksbergen*, aan de *Buiserbeek*; met 71 h. en 480 inw.

Men heeft in deze buurs. eene school, die gemiddeld door een getal van 100 leerlingen bezocht wordt, en tevens voor de buurs. *Brammelo* dient.

LANGELO, geh., prov. *Drenthe*, in het dingspil *Noordenveld*, arr. adm. en jud. kant. en 5 u. N. ten W. van *Assen*, gem. en ¼ u. N. van *Norg*; met 16 h. en 125 inw.

LANGELOËR-DIEP (HET), watertje, prov. *Drenthe*, in de nabijheid van zoo even genoemd gehucht. Het vloeit van het Z. naar het N. W. en helpt eerlang het *Roonder-* en *Peizerdiep* daarstellen.

LANGELOOP (DE), tiendklamp in de *Meijerij van 's Hertogenbosch*, kw. *Kempenland*, prov. *Noord-Brabant*, *Derde* distr., arr. en 4 u. W. Z. W. van *Eindhoven*, kant. en 5 u. Z. ten W. van *Oirschot*, gem. *Bladel-en-Netersel*, in het geh. *Heel-Eind*. Men vindt deze tiendklamp soms abusiefelijk als een geh. vermeld.

LANGELSCHESLUIS (DE), sluis in den *Maasdijk*, in het *Land-van-Ravestein*, prov. *Noord-Brabant*, gem. *Dieden-Demen-en-Langel*, O. van en tegen het d. *Langel*. Zij is wijd 1 ell. 6 palm. 2 duim., hoog 1 ell. 4 palm. 6 duim.

LANGELSCHESZOMERDAM, kade in het *Land-van-Ravestein*, prov. *Noord-Brabant*, gem. *Herpen*, zich aan de zijde van den *Binnen-Polder-van-Overlangel*, in eene westelijke rigting uitstreckende en leunende tegen de *Beersche-Maas*. Deze kade is in het jaar 1827 ten behoeve van de verruiming voor de *Beersche-Maas* 700 ellen verlegd, terwijl daaraan toen een hooger en zwaarder profiel gegeven is.

LANGEMEER (DE), water, prov. *Friesland*, kw. *Oostergoo*, griet. *Tietjerksteradeel*.

Dit breede, heldere vaarwater neemt zijn begin uit het *Langdeel* op de grenzen van *Idaarderadeel*, en loopt, in eene oostelijke rigting, tot onder *Snawoude*, ten Zuiden van welk dorp het zich in de *Wijde-Ee* ontlast.

LANGEMEER (HET) of **HET LANGMEER**, groote pool, prov. *Friesland*, kw. *Zevenwouden*, griet. *Stellingwerf-Oosteinde*, 1½ u. O. ten N. van *Donkerbroek*, te midden van het heideveld.

LANGEMEER (HET), meer in *Kennemerland*, prov. *Noord-Holland*. Zie *ALKMAARDERMEER* (HET).

LANGEMEER (HET), voorm. meertje in het *Westerkwartier*, prov. *Groningen*, arr. *Groningen*, kant. *Zuidhorn*, gem. *de Leek*. — Dit voorm. meer is afgetapt en maakt thans eenen polder uit.

LANGEN, ook veel onder den naam van *LANGEL* voorkomende, buurs. in het graafs. *Zutphen*, prov. *Gelderland*, distr., arr. en 5½ u. O. N. O. van *Zutphen*, kant. en ¼ u. N. O. van *Logchem*, gem. en 1½ u. Z. Z. O. van *Laren*, aan de *Berkel*; met 19 h. en ruim 150 inw. Vroeger stond ook een adell. h., *Langen* geheeten.

LANGEN, ook wel onder den naam van *LANGEL* voorkomende, voorm. in het graafs. *Zutphen*, prov. *Gelderland*, kw., distr., arr.

en $\frac{1}{4}$ u. O. N. O. van *Zutphen*, kant. en $\frac{1}{2}$ u. N. O. van *Loghem*,
gem. en $\frac{1}{2}$ u. Z. Z. O. van *Laren*.

In plaats, waar het gestaan heeft, ziet men thans eene hoerderij.
Ikertoe behoord hebbende gronden worden thans in eigendom bezeten
door den Heer Mr. A. H. P. Huzar, woonachtig op den huize Cloesc,
gem. Laren.

LANGEN (WONO-), plaats in *Oost-Indië*, op het *Sundasche eil.*
Java. Zie *WANO-LANGEN*.

LANGENBERG (DE), buit. in het markgr. van *Bergen-op-Zoom*,
prov. *Noord-Brabant*, arr. en 7 u. W. ten Z. van *Breda*, kant.,
gem. en $\frac{1}{2}$ u. Z. van *Bergen-op-Zoom*, onder *Borgeliet*.

Dit buit. beslaat, met het daartoe behoorende hof- en weiland,
schar- en mastbosschen en heide, ontrent 18 bund.

LANGENBERG (DE), verhevenheid in de gedaante van eene op-
gevoeren dijk, in de bar. van *Breda*, prov. *Noord-Brabant*, welke
zich van *Alphen tot Dongen* en welligt verder uitstrekt.

De overlevering doet haar voor eene weg, door de Romeinen aan-
gelegd, of voor eene insluiting der rivier de *Douge*, doorgaan, hoewel
voor geen van beide enig bewijs bestaat. Onder de gemernten *Oost-*
erbout en Gilze, wordt zij ook wel, naar het daaromstreeks gelegen
gebucht *Seters*, de *Setersche-bergen* genoemd.

LANGENBERG (DE), hoogte in de heide, op de *Over-Valsuwe*, prov.
Gelderland, gem. *Ermelo*, tusschen *Leuvenum* en *Ermelo*.

LANGENBROEK (POLDER-VAN-), pold. in den *Alblasserwaard*,
prov. *Zuid-Holland*, arr. *Gorinchem*, kant. *Sliedrecht*, gem. *Brandwijk-*
en-Gybeland; palende N. W. en N. aan den *Polder-van-Streefkerk*.
O. aan den *Polder-van-Brandwijk*, Z. aan den *Zevenbovensche-polder*.
Z. W. aan den *Noordzijdsche-polder*.

LANGENDAM (POLDER-VAN-), pold. in *Staats-Vlaanderen*, in *Hut-*
ster-Ambacht, prov. *Zeeland*, arr. *Goes*, kant. en distr. *Hulst*, gem.
Graauw-en-Langendam; palende N. aan den *Polder-van-de-Oude-Graauw*
en den *Willem-Hendriks-polder*, O. met eene punt tegen het voormalig
fort de *Zandberg* en den *Willem-Hendriks-polder*, Z. aan de oude ver-
sterkte linie van communicatie, die dezen polder van dien van *Klein-*
Kieldrecht scheidt, W. aan den *Dullaert-polder*.

Het tijdstip van de indijking van dezen pold. is niet bekend, zeker heet
dit plaats gehad vóór 1678. Daarin ligt de buurt *Krabbenhoek* en
een gedeelte van de b. *Scheldevaartshoek*, en te zamen 8 boeret-
hofsteden, 6 kleinere hoesjes en 17 arbeiderswoningen. De pold. is
schothbaar groot 352 bund. 45 v. r. 77 v. ell., met inbegrip van de geel-
claveerde *Oversprong-van-de-Oude-Graauw*, en heeft eene
kadastrale uitgestrektheid van 466 bund. 9 v. r. 76 v. ell. Hij watet
niet door middel van eene steenen heul door den *Schenkeldijk*, in den
Polder van de Oude-Graauw en wordt, vereenigd met dien polder,
beheerd door eenen *Dijkgraaf*, eenen *Gezworene* en eenen *Ontvanger-*
Griffier.

LANGENDIJK, streek in het halj. *Nieuwburg*, prov. *Noord-Hol-*
land, arr. en kant. *Alkmaar*, bestaande uit de dorpen *Oud-Carspel*,
Noord-Scharwoude, *Zuid-Scharwoude* en *Broek-op-Lang-*
endijk, welke, sehier zonder afscheiding, langs eenen dijk gelegen
zijn, waarvan deze streek haren naam ontleent, ofschoon deze dijk
niet van eenen dijk heeft, en enkel een straatweg is. Zij bevat alzo
de burgerlijke gem. *Oud-Carspel*, *Noord-Scharwoude*, *Zuid-*
Scharwoude en *Broek-op-Langendijk*; beslaat, volgens het

delicten zou de Heer van LANGERAK de kenninwooning en aanspraak hebben, mits achterevolgende en aanhoudende, met betrekking tot de boeten en breuken, hetgene daaromtrent bij de Staten vastgesteld was. De heerlijkheid was, reeds in het jaar 1482, in het geslacht van de Heeren van den BOETZELAAR gekomen, door het huwelijk van ELISBE, de erfdochter van JAN van LANGERAK met RUTGER van den BOETZELAAR, die in het jaar 1461, op het kasteel van Asperen, doodgeschoten werd. Den 17 November 1711 werd zij verleid op FREDRIK HENDRIK BRON van den BOETZELAAR; 10 Januarij 1720 uit den band van fidei-kommiss ontslagen; 30 Augustus 1721 verleid op FRANCO PAUW en ANNA CONSTANTINA SCHAAP; 11 Februarij 1728 op ELISABETH BARONNESSO van BOETZELAAR, geb. PAUW; 13 Mei 1756 op Mr. CORNELIS TRIP, Vrijheer van *Oud-en-Nieuw-Goudriaan*, en, na diens afsterven, bij verlei, den 22 September 1755, op VROUWE MARIA LA SEXTAN, diens weduwe, en den 17 Julij 1793 op Mr. LAMBERT PIETER van TETS, te Dordrecht. Later en wel bij aankoop van diens erfgenamen, op den 23 Augustus 1834, werd zij bezeten door JONAN FREDERIK van RIJSBOUT, Oud-Burgemeester, Oud-Wethonder en Lid van den Raad der stad Gorinchem, uit wiens nalatenschap zij, den 11 October 1841, is aangekocht door den Heer Mr. WILLEM LEONARD DIERNOT, Dijkgraaf van het Land-van-Arkel Boven-on-Beneden-de-Zouwe.

Het d. LANGERAK, ter onderscheiding van Willige-Langerak, veelal LANGERAK-BESUIDEN-DE-LEK of LANGERAK-OVER-DE-LEK genoemd, wordt sommijds ook wel, hoewel ten onregte, LANGERACK gespeld. Het ligt $3\frac{1}{2}$ u. N. N. W. van Gorinchem, $4\frac{1}{2}$ u. N. O. van Sliedrecht, aan de Lek, waarover hier een veer is.

Dit d. was weleer beroemd wegens de zalmvisserij, welke daar en in den omtrek van deze plaats met zeer veel voordeel gedreven werd. Hedendaags sijn deze voordoen op verre na zoo groot niet meer.

De kerk was van vroegere tijden af eene parochiekerk, waarvan de Pastoor door den Proost van de St. Salvatorskerk te Utrecht meest gehuldigd worden. Uit eene rekening van het jaar 1586 heeft men bevonden, dat de inkomsten van den Pastoor en den Kostar dezer kerk te samen niet meer dan achttien gulden jaarlijks bedroegen. Deze kerk is een fraai, groot, doelmatig ingerigt en goed onderhouden gebouw, zonder orgel, doch met een koor en eenen tamelijk hoogen vierkanten toren, met spits voorzien.

Vroeger stond hier ook een oud kasteel, het Huis-te-Langerak genoemd. Zie LANGERAK (HET HUIS-TE-).

LANGERAK is de geboortepl. van den Geschied- en Taalkundige FRANCIS HALMA, die tevens niet ongelukkig de Nederduitsche lier handteerde. Hij was hier geboren den 3 Januarij 1835 en overleed te Leeuwarden, waar hij Boekdrukker was, den 13 Januarij 1722.

Aan de ingezetenen van deze plaats, gelijk ook aan eenige andere dorpen, werd in den jare 1705, door de Staten van Utrecht verboden, hunne waren buiten het sticht te doen wegen, op de boete van tien gulden. en den impost der stichtsche waagtijns daarenboven.

In Januarij 1820 brak de Lekdijk in deze gem., even beoosten de kerk door, waardoor de Alblasserwaard geheel werd onder water gezet, zijnde tot heden de laatste doorbraak van den Alblasserwaard geweest.

LANGERAK, ook wel LANGERAK-BESUIDEN-DE-LEK of DE POLDER-VAN-LANGERAK genoemd, pold. in den *Alblasserwaard*, prov. *Zuid-Holland*, arr. *Gorinchem*, kant. *Sliedrecht*, gem. *Langerak*; palende N. aan de Lek, O. aan den Polder-van-Tienhoven, Z. aan de Noordzijde

van Noordeloo en aan Oud-Goudriaan, W. aan Ammers-Gravoland, Gelles en Nieuwpoort.

Deze pold. bestaat, volgens het kadaster, eene oppervlakte van 111 bund., waaronder 985 bund. 44 v. r. 12 v. ell. schothaar land, en wordt door drie molens, op de Lek, van het overtollige water ontsat. Het polderbestuur bestaat uit eenen Polderschout, Secretaris, Penningmeester en vier Heemraden.

LANGERAK, een zeer bekend gedeelte van den weg loopende van Groningen naar het Hoogezand, beginnende ongeveer 1 u. van de stad en zijnde ongeveer $\frac{1}{2}$ u. lang.

LANGERAK, huurs. in het graafs. Zutphen, prov. Gelderland, kw. distr., arr. en $5\frac{1}{2}$ u. Z. ten O. van Zutphen, kant. en $\frac{1}{2}$ u. N. W. van Doetinchem, gem. Ault-Doetinchem; met 69 h. en 330 inw.

Deze huurs., die zeer bergachtig is, levert de uitmuntendste gezigten op, en daarin liggen het landg. Kruijsberg en de hayez. Hagen.

LANGERAK (HET HUIS-TE-), voorn. adell. h. in den Alblasserwaard, prov. Zuid-Holland, arr. en $5\frac{1}{2}$ u. N. N. W. van Gorinchem, kant. en 4 u. N. O. van Sliedrecht, gem. Langerak.

Van dit h., dat reijf oud en reeds in de dertiende eeuw bekend was, was het oude geslacht van LANGERAK afkomstig, zijnde de eerste, die wij van dit geslacht vermeld vinden, GUISBERT VAN LANGERAK, die in het jaar 1277 leefde: ook komt in 's lands geschiedenis voor, JAN VAN LANGERAK, die in het gevecht bij Alphen, JACORA VAN BELIEHEN, kloekmoedig ter zijde stond, en daarvoor tot Ridder geslagen werd. Nog vindt men een der leden van dit geslacht, vermoedelijk GUISBERT geboden, vermeld, als teekenaar van het verbond der edelen (1). Deze laatste was echter niet in het bezit van de heerl., want daar de gedecoreerde Heer JAN VAN LANGERAK slechts eene dochter naliet, ELZBEKE genaamd, bragt deze door haar huwelijk met RUTGER VAN DEN BOETZELAAR, het HUIS-TE-LANGERAK, in dit aanzienlijk geslacht der BOETZELAAREN, waarin het tot nu toe verbleven is, zijnde thans eigenaresse van den groot wazrop het gestaan heeft, benevens een daar nog in vervallen staat aanwezig bijgebouw enz., een eigendom van Freule SARA MARIA BARONDESSIN VAN BOETZELAAR, woonachtig te Amsterdam.

Sommigen meenen, dat dit huis onder Zuid-Holland behoorde, en het is ook zeker, dat het, met twaalf morgen lands, daar het op stond, in den jaer 1398, door den Heer RUTGER VAN DEN BOETZELAAR, aan de Staten opgedragen, en wederom, door dezen, als een onversterklijk erfken, op den zoon van gemelden Heer, GIDEON VAN DEN BOETZELAAR, verleid is geweest. Doch even zeker is het, dat Jhr. RUTGER WASSAL VAN DEN BOETZELAAR, in den jaer 1640, wegens dit huis, in de Ridderschap van Utrecht beschreven is; zoodat het onder de riddersmatige hofsteden van het Sticht behoorde, alhoewel het een de Grafelijkheid van Holland leenroerig, en onder het Dijkregt van den Alblasserwaard gelegen was.

Dit h., dat geheel door het water omgeven was en met vier torens voorzien, is, in het laatste der vorige eeuw ten gronde toe gesloopt.

LANGERAK (WILLIGE-), d. in het Nederkwartier, der prov. Overcht. Zie WILLIGT-LANGERAK.

LANGERAK-REZUIDEN-DE-LEK, naam, welken men wel eens geeft op het d. LANGERAK, in den Alblasserwaard, prov. Zuid-Holland, te LANGERAK.

(1) DE DE WATER, Historie van het Verbond der Edelen, St. II, bl. 491. III N. 247.

delicten zou de Heer van LANGERAK de kennisnaming en uitspraak hebben, mits achtereenvolgende en aanhoudende, met betrekking tot de boeten en breuken, hetgene daaromtrent bij de Staten vastgesteld was. De heerlijkheid was, reeds in het jaar 1432, in het geslacht van de Heer van DEN BOETZELAAR gekoemen, door het huwelijk van ELBURG, de erfdochter van JAN VAN LANGERAK met RUTGER VAN DEN BOETZELAAR, die in het jaar 1461, op het kasteel van Asperen, doodgeschoten werd. Den 17 November 1711 werd zij verleid op FREDERIK HENDRIK BAFON VAN DEN BOETZELAAR; 10 Januarij 1720 uit den hand van fidei-kommiss ontslagen; 30 Augustus 1721 verleid op FRANCO PAUW en ANNA CONSTANTINA SCHAEP; 11 Februarij 1728 op ELIZABETH BRONNENDESSÉ VAN BOETZELAAR, geb. PAUW; 15 Mei 1756 op Mr. CORNELIS TRIF, Vrijheer van Oud-en-Nieuw-Goudriaan, en, na diens afsterven, bij verlei, den 22 September 1755, op VROUWE MARIA LA SEUTRE, diens weduwe, en den 17 Julij 1793 op Mr. LAMBERT PIETER VAN TETS, te Dordrecht. Later en wel bij aankoop van diens erfgenamen, op den 25 Augustus 1834, werd zij bezeten door JOHAN FREDERIK VAN RIJSOORT, Oud-Burgemeester, Oud-Wethonder en Lid van den Raad der stad Gorinchem, uit wiens nalatenschap zij, den 11 October 1841, is aangekocht door den Heer Mr. WILLEM LEONARD DIEMONT, Dijkgraaf van het Land van Arkel Boven-en-Beneden-de-Zouwe.

Het d. LANGERAK, ter onderscheiding van Willige-Langerak, veelal LANGERAK-BEZUIDEN-DE-LEK of LANGERAK-OVER-DE-LEK genoemd, wordt somtijds ook wel, hoewel ten onregte, LANGERACK gespeld. Het ligt $3\frac{1}{2}$ u. N. N. W. van Gorinchem, $4\frac{1}{2}$ u. N. O. van Sliedrecht, aan de Lek, waarover hier een veer is.

Dit d. was weleer beroemd wegens de zalmvisserij, welke daar en in den omtrek van deze plaats met zeer veel voordeel gedreven werd. Hedendaags zijn deze voordeelen op verre na zoo groot niet meer.

De kerk was van vroegere tijden af eene parochiekerk, waarvan de Pastoor door den Proost van de St. Salvatorskerk te Utrecht moest gehuldigd worden. Uit eene rekening van het jaar 1386 heeft men bevonden, dat de inkomsten van den Pastoor en den Koster dezer kerk te zamen niet meer dan achttien gulden jaarlijks bedroegen. Deze kerk is een fraai, groot, doelmatig ingerigt en goed onderhouden gebouw, zonder orgel, doch met een koor en eenen tamelijk hoogen vierkanten toren, met spits voorzien.

Vroeger stond hier ook een oud kasteel, het Huis-te-Langerak genoemd. Zie LANGERAK (HET HUIS-TE-).

LANGERAK is de geboortepl. van den Geschied- en Taalkundige FRANÇOIS HALMA, die tevens niet ongelukkig de Nederduitsche lier handteerde. Hij was hier geboren den 3 Januarij 1635 en overleed te Leeuwarden, waar hij Boekdrukker was, den 15 Januarij 1722.

Aan de ingezetenen van deze plaats, gelijk ook aan eenige andere dorpen, werd in den jare 1705, door de Staten van Utrecht verboden, huone waren buiten het sticht te doen wegen, op de boete van tien gulden, en den impost der stichtsche waageijns daarenboven.

In Januarij 1820 brak de Lekdijk in deze gem., even beoosten de kerk door, waardoor de Alblasserwaard geheel werd onder water gezet, zijnde tot heden de laatste doorbraak van den Alblasserwaard geweest.

LANGERAK, ook wel LANGERAK-BEZUIDEN-DE-LEK of DE POLDER-VAN-LANGERAK genoemd, pold. in den Alblasserwaard, prov. Zuid-Holland, arr. Gorinchem, kant. Sliedrecht, gem. Langerak; palende N. aan de Lek, O. aan den Polder-van-Tienboven, Z. aan de Noordzijde

LANGESLOOT (DE), vaart, prov. *Friesland*, kw. *Zevenwouden*, de en de *Es*, griet. *Gaasterland*, voortkomende, in eene oost-zuid-wijde strekking, in de griet. *Lemsterland*, in de *Groote-Brekken* uitloopt.

LANGESLOOT (DE), water in *Kennemerland*, prov. *Noord-Holland*, dat, van den *Slaperdijk* afkomende, met eene noord-noordoostelijke rigting in het *Wijkermeer* uitloopt.

LANGESTRAAT (DE) of **LANGSTRAAT**, landstreek, voormaals prov. *Zuid-Holland*, thans prov. *Noord-Brabant*.

Het is eene verzameling van dorpen, die grootendeels in eene afgehevene rij achter elkander liggen, aldus genoemd naar de lange rechte straat, die vóór den St. Elizabethsvloed, in 1421, van den toren van Raamsdonk tot dien van Baardwijk geloopt heeft. Van Baardwijk liep deze straat meer zuidwaarts over Vlijmen naar 's Hertogenbosch. Deze oude straat is nog op vele plaatsen bekend en in wezen, en men vindt in het graven op die rooijing veeltijds steenen en andere teekenen van gebouwen. De tegenwoordige straat loopt in eene kromme lijn, waarin liggen de dorpen Raamsdonk, Waspik, Capelle, Besoijen, Waalwijk, Baardwijk, Nieuwkuik en Vlijmen. Ook worden mede nog onder de dorpen van de **Langestraat** gerekend Sprang en 's Gravenmoer, hoewel meer zuidwaarts liggende dan de streek, waaraan men eigenlijk dien naam kan bechten. De dorpen Raamsdonk, Waspik, Kapelle, Besoijen, Sprang en 's Gravenmoer werden vroeger meestal de *Zes Zuidhollandsche dorpen* in de **Langestraat** geheeten, om ze te onderscheiden van de anderen, die op den Brabandschen bodem of in het *Land van Heusden* lagen. Behalve deze dorpen zijn er in de **Langestraat** nog de volgende ambachtsheerlijkheden, als: Klein-Waspik, Nederveen-Capelle, Zuidewijn-Capelle en Vrijhoeve-Capelle, die geene kerkdorpen hebben.

De **Langestraat** bevat alzoo de gemeenten Baardwijk, Besoijen, Capelle, 's Gravenmoer, Nieuwkuik-en-Onsenoort, Raamsdonk, Sprang, Vlijmen, Vrijhoeve-Capelle, Waalwijk en Waspik, en maakt dus een groot gedeelte van het kanton *Waalwijk* uit, zijnde het dorp 's Gravenmoer en Raamsdonk alleen daar buiten in het kanton *Oosterhout* gelegen.

Men telt er 2500 h., bewoond door 3583 huisgez., nitmakende eene bevolking van ruim 13,000 zielen, die meest hun bestaan vinden in den hooibouw; zijnde de **Langestraat** voornamelijk beroemd door het menigvuldige en schoone hooi, hetwelk hier wast en gewonnen wordt op de Bostenlanden, die alleen met eene zomerkade bedijkt zijn, en bij Westen- en Noordwestenwinden overstroomd worden door het water uit den *Biesbosch*, waarom men de landerijen niet behoeft te westen. Men heeft deze wei- en hooilanden meest rondom Raamsdonk, in het westelijke gedeelte van Waspik, in geheel Klein-Waspik, Nederveen-Capelle, Zuidewijn-Capelle en een gedeelte van Besoijen. Het verder gedeelte van de **Langestraat** bestaat meer in moer- en zavelachtige landen, inzonderheid ontrent Sprang. De schoenen, welke door sommige der inwoners vervaardigd worden en waarmede zij het land rondloopen, zijn onder den naam van *Langstraatsche* of *Waalwijksche* schoenen door geheel Nederland bekend; doch hebben meer om de goedkoopheid dan om de deugdelijkheid afreke.

De *R. K.*, die hier 12,900 in getal zijn, maken de volgende zes par. uit, als: Baardwijk, Nieuwkuik-en-Onsenoort, Raamsdonk,

LANGEREIS, **LANGEREYS** of **LANGERIJS**, geh. in de *Vier-Noorderkoggen*, prov. *Noord-Holland*, arr. en $2\frac{1}{2}$ u. N. N. W. van *Hoorn*, kant. en $2\frac{1}{2}$ u. W. Z. W. van *Medemblik*, gem. *Hoogwoud-en-Aartswoud*, $\frac{1}{2}$ u. W. van *Hoogwoud*, aan de *Langereis*.

Dit geh., bestaat uit eenige verstrooid liggende huizen, langs de landzijde van den *Langereisdijk* gelegen; namelijk ten O. langs den *Ooster-Langereisdijk* en ten W. langs den *Wester-Langereisdijk*.

LANGEREIS of **WIJZEND**, geh. in het halj. van de *Niederperkogge*, prov. *Noord-Holland*, arr. en 4 u. N. O. van *Alkmaar*, kant. en $1\frac{1}{2}$ u. Z. O. van *Schagen*, gem. *Winkel*; met 7 h. en 24 inw.

LANGEREIS (DE), DE **LANGEREYS** of DE **LANGERIJS**, water in *Geestmer-Ambacht*, prov. *Noord-Holland*, uit den *Ringdijk-van-het-Berkmeer* voortkomende en met eene noordelijke rigting naar de *West-Langereis* loopende; vervolgens eene meer oostelijke en daarna weder eene regt noordelijke rigting aannemende, doch op een vierde uur afstands W. van *Aartswoude* oostelijk loopende en zich in den *Boezem* ontlastende.

Het watertje DE **LANGEREIS** is eigenlijk het kanaal langs hetwelk het uit vele polders opgemaalen water, door de sluis te *Aartswoud*, in zee uitloopt.

LANGEREIS (DE **WEST-**), DE **WEST-LANGEREYS** of DE **WEST-LANGERIJS**, water in de *Vier-Noorderkoggen*, dat een gedeelte van de *Noorder-Ringsloot-van-den-Heer-Hugowaard* uitmaakt, en met eene oostelijke rigting, bij het *Groote-Mallegat*, in de *Langereis* uitloopt.

LANGEREIT, **LANGEREYT** of **LANGERIJT**, geh. in de bar. van *Breda*, prov. *Noord-Brabant*, *Vierde* distr., arr. en $2\frac{1}{2}$ u. Z. O. van *Breda*, kant. en $2\frac{1}{2}$ u. W. ten Z. van *Ginneken*, gem. *Gilze-en-Rijen*, $\frac{1}{2}$ u. W. van *Gilze*, waartoe het behoort; met 7 h. en ruim 40 inw.

LANGERHOEF of **LANGERBOEVEN**, voorin buit. in *Bemland*, prov. *Utrecht*, arr., kant. en 2 u. N. W. van *Amersfoort*, gem. *Eemnes*.

Dit buit. is, met de daartoe behoorende gronden, sedert eenige jaren vereenigd met het daarnaast gelegen buit. *Steevliet*.

LANGERHOEW, d., prov. *Friesland*, kw. *Westergoo*, griet. *Wonseradeel*. Zie *LONGERHOEW*.

LANGE-RIJP (DE), streek van boerderijen in *Fivelgo*, prov. *Groningen*, arr., kant. en 1 u. N. van *Appingedam*, gem. en $1\frac{1}{2}$ u. Z. van *Bierum*, behoorende tot het dorp *Holwierda*, en zich zuidwaarts met kostelijke groene bouwlanden naar *Marsum* uitstreckende.

LANGEROODE (HET **HUIS-TE-**), voorn. adell. h. in *Rijnland*, prov. *Zuid-Holland*, arr. en $3\frac{1}{2}$ u. N. O. van *Leyden*, kant. *Alphen*, gem. *Alphen-en-Rietveld*.

Het was een deftig en regelmatig huis, met een achtkant torentje, waarop een dergelijk koepeltje; maar is sedert jaren gesloopt.

LANGE-SLAGEN, pold. in het *Land-van-Arkel*, prov. *Zuid-Holland*, arr., kant. en gem. *Gorinchem*; palende N. aan den *Arkelschepolder*, O. aan de *Schotdeursche-Vliet*, die hem van de *Korte-Slagen* scheidt en aan de stad *Gorinchem*, Z. aan het *Kanaal-van-Steenenhoek*, W. aan *Wolferen* en de *Haar*. Deze pold. maakt een gedeelte van de *Banne van Gorinchem* uit.

LANGESLOOT (DE), water, prov. *Friesland*, kw. *Oostergoo*, griet. *Tietjerksteradeel*, tusschen *Wartena* en *Eernewoude*, voortkomende uit de *Kruiswaters*, en zuidoostwaarts loopende tot in de *Groenedeken*.

LANGESLOOT (DE), water, prov. *Friesland*, kw. *Oostergoo*, griet. *Tietjerksteradeel*, dat uit de *Groenedeken* voortkomt, en met eene zuid-zuidoostelijke strekking in de *Kruisdobbe* uitloopt.

De inv., die allen R. K. zijn, behooren tot de stat. van *Noordwijkhout*. — Men heeft er geen school, maar de kinderen genieten onderwijs te *Noordwijkhout*.

De b. *LAGEVELD* ligt 3 u. N. van *Leyden*, 1½ u. N. ten O. van *Noordwijk-Binnen*.

Er bestond hier eertijds ééne zeer oude kapel, die met een laag stamper torentje prijkte. In deze kapel werd vroeger tweemaal 's jaars, te weten op den tweeden *Pasch*- en op den tweeden *Pinksterdag*, door den *Prokstant* van *Noordwijk-Binnen* gepredikt, later had dit slechts eenmaal 's jaars, en wel op den tweeden *Pinksterdag* plaats. Sedert 14 jaren is de kapel echter geheel vervallen, zoo dat er niets meer dan de puinhoopen van bestaan.

Thans woedt deze heurl. in eigendom bezeten door den Heer *W. A. W. Geve van Lansene Sijmen Noorwijk*, woonachtig te 's *Gravenhage*.

LANGVELDERPAN, duinvallei in *Rijnland*, prov. *Zuid-Holland*, arr. *Leyden*, kant. *Noordwijk*, gem. de beide *Noordwijken-Langeveld-en-Ofsem*.

Deze duinvallei beslaat eene oppervlakte van 200 bund., en bestaat grotendeels uit weiland.

LANGVELSLO, voorn. havez. in *Zelland*, prov. *Oostrijssel*, arr. en 3½ u. N. van *Deventer*, kant. en 2 u. W. van *Raalte*, gem. en ½ u. O. van *Wijhe*.

Het huis van deze havez. is gesloopt. De daartoe behoorende hebbende gronden werden thans in eigendom bezeten door den Heer *W. H. Micoussens*, woonachtig te *Wijhe*.

LANGVEST, pold. in *Rijnland*, prov. *Zuid-Holland*, arr. *Leyden*, kant. *Waarbrugge*, gem. *Ter-Aur*.

LANGVLAK, duinvallei in *Kennemerland*, prov. *Noord-Holland*, arr. en kant. *Alkmaar*, gem. en 10 min. ten W. N. W. van *Bergen*. — In deze duinvallei, welke meent met hout begroeid is, staan geen huizen.

LANGVLIET (DE), DE *LANGVLIET*, DE *KLEIN-VLIET* OF DE *ZANNE-VLIET*, water, prov. *Friesland*, kw. *Westeryoo*, een gedeelte des grensoverheidings tusschen de griet. *Wymbritseradeel* en *Hemelamer-Olderhaart-en-Noordwolds* uitmakende. Het loopt in eene west-noordwestelijke rigting van de *Zandige-Grens* naar de *Workumer-Trekvaart*.

LANGVLIET (DE), water in het halj. van *Huisduinen-en-den-Helder*, prov. *Noord-Holland*, gem. *den Helder-en-Huisduinen*, dat uit de *Middelste* voortkomt en naar den bedekten weg tusschen de forten *Admiraal Dirksz.* en *Westover* loopt.

LANGVLIET (DE), water in het *Keegras*, prov. *Noord-Holland*, gem. *den Helder-en-Huisduinen*, dat uit de *Scheidingsloot* voortkomt en met eene Noordelijke strekking in de *Middelste* uitloopt.

LANGWATER (HET), kreek, welke vroeger niet ver van *Bergen-op-Zoom*, uit de *Schelde* voortkwam, en omtrent 1½ u. gaans hoosten *Tholen* omloop, eindigende een weinig bezuiden het *Datshoofd*, bij het fort *Zeeland*, in de gemelde rivier; doch door het bedijken van den *Auvergne-polder* is deze kreek aan beide einden toegedamd, en daardoor een stilstaand water geworden.

In het jaar 1747 werden, wegens de belegering van *Bergen-op-Zoom*, de dijken ter wederzijde van het *LANGWATER* wel doorgestoken, om ten *Bergsche*- of *Auvergne-polder*, want zoo noemt men het *Land ten Water* van daar gelegen, onder water te zetten, maar sedert zijn die dammingen, in het jaar 1749, weder gestopt, en het *LANGWATER*

tot zijnen vorigen staat gebragt, Dit water hield men weleer voor de grensscheiding van Zeeland en Brabant, doch die grensscheiding loopt thans bij de stad Bergen-op-Zoom, en verder een goed eind wegs, langs de rivier heen.

In den Auvergne-polder is dat water, hetwelk nog vrij breed en diep is, thans eene visscherij, waarin veel baars en paling gevangen wordt.

LANGE-WATER (HET), voorn. naam van de riv. *sz* *LINEX*, prov. *Gelderland* en *Zuid-Holland*. Zie *LINEX* (Ds).

LANGEWEEER, pold. in *Waterland*, prov. *Noord-Holland*, arr. *Hoorn*, kant. en gem. *Purmerende*.

Deze pold., welke eene oppervlakte van 6 bund. 19 v. r. 90 v. ell. beslaat. is ingesloten door het Groot-Noord-Hollandsche-kanaal en de Ganzesloot, die aan de oost- en de westzijde van dezen pold. vereenigd zijn. Door middel van eenen staartmolen ontlast deze pold. zijn water in de Ganzesloot.

LANGEWEEER, geh. in het *Westerkwartier* der prov. *Groningen*, arr. en $1\frac{1}{2}$ u. N. W. van *Groningen*, kant. en $\frac{1}{2}$ u. O. van *Zuidhorn*, gem. en $\frac{1}{2}$ u. Z. W. van *Adward*, 15 min. ten W. van *Hoogemeden*, waartoe het behoort, op eene wierde of terp; met 5 h. en 20 inw.

Oudtijds zoude hier, naar men wil, eene kapel gestaan hebben. Ter plaatse, waar zij gestaan heeft, ziet men thans eene fraaije boerderij met den achtergevel westwaarts aan den breeden rijweg, toebehoorende aan K. H. Boer.

LANGEWEEER, voorn. heerenhuis in het *Westerkwartier*, prov. *Groningen*, arr. en 1 u. W. van *Groningen*, kant. en 2 u. Z. O. van *Zuidhoorn*, gem. en $\frac{1}{2}$ u. Z. Z. O. van *Hoogkerk*.

LANGE-WEEREN (DE), pold. in *Waterland*, prov. *Noord-Holland*, arr. *Hoorn*, kant. en gem. *Edam*; palende N. en O. aan de Blok-Weeren, Z. aan de Katwonder-ban, W. aan de Purmer.

LANGE-WEIDE, bosch in de *Meijerij van 's Hertogenbosch*, kw. *Oostervijk*, arr. *'s Hertogenbosch*, kant. *Tilburg*, gem. *Udenhout*. — Dit bosch beslaat eene oppervlakte van 12 bund. 28 v. r. 60 v. ell.

LANGE-WEIDE, pold. in het *Land-van-Montfoort*, prov. *Zuid-Holland*, arr. *Leyden*, kant. *Woerden*, gem. *Lange-en-Ruige-weide*; palende N. aan de Weipoort, O. aan het Westeinde van Waarder en aan Ruige-weide, Z. aan Elf-Viertel, Negen-Viertel en Kort-Bogge, Z. W. aan Lang-Roggebroek, W. aan den Zuidzijder-boesem in de Kortcheere.

Deze pold. beslaat, volgens het kadaster, eene oppervlakte van 618 bund. 7 v. r. 81 v. ell., waaronder 648 bund. 7 v. r. 81 v. ell. schotbaar land; telt 44 h., waaronder 26 boerderijen, en wordt door twee molens, op den Rijn, van het overtollige water ontlast. Het polderbestuur bestaat uit den Schout en drie Poldermeesters.

LANGE-WEIDE, geh. in het *Land-van-Montfoort*, prov. *Zuid-Holland*, arr. en $6\frac{1}{2}$ u. ten Z. O. van *Leyden*, kant. en 2 u. ten Z. W. van *Woerden*, gem. *Lange-en-Ruige-weide*; met 44 h. en 290 inw.

Men heeft in dit geh. eene school, welke gemiddeld door een getal van 60 leerlingen bezocht wordt.

LANGWOLD, in oude Charters *LANGSWALD*, en bij *ENO*, Aht van *Wittewierum* *LOVSOVALA* genaamd, landschap in het *Westerkwartier*, prov. *Groningen*, grenzende N. aan *Visvliet*, den *Ruigewaard* en *Humatorland*, O. aan *Waidagsterdeel*, Z. aan *Vredewold*, W. aan *Friesland*. Het werd verdeeld in *Langewold-Oosterdeel* en *Langewold-Westerdeel*. Zie de beide volgende art.

De lada. bevat de volgende kerkdorpen: Grijskerk, Niesijl, Noordhorn, Zuidhorn, Faan, Niekerk, Oldekerk, Sebaldeburen, Grootegast, Lutjegast, Doezem en Opënde, uitmakende tegenwoordig de gem. Grijskerk, Grootegast, Oldekerk en Zuidhorn. Men telt er thans 1800 h., bewoond door 1711 huizes., uitmakende eene bevolking van ruim 8470 inw., die meest hun bestaan vinden in den landbouw. De grond is zandig en met hout begroeid, ook heeft men er eenig hoog veen.

De Herv., die hier 8400 in getal zijn, onder welke 2100 Ledematen, maken de 9 volgende gem. uit: Grijskerk, Niesijl, Noordhorn, Zuidhorn, Niekerk-Oldekerk-en-Faan, Sebaldeburen, Grootegast-en-Doezem, Lutjegast en Opënde, welke tot de ringen van Grootegast en Zuidhorn behooren, en 10 kerken bezitten, die door 9 Predikanten bediend worden.

De 40 R. K., welke men er aantreft, worden tot de stat. van Groningen gerekend. — De 30 Iar. behooren tot de ringsynagoge van Groningen. — De Doopges., hebben eene kerk, pastorij en Leeraar te *Pietersijl*.

Men telt er 12 scholen, als: eene te Grijskerk, eene te Pietersijl, eene te Kommerzijl, eene te Niesijl, eene te Noordhorn, eene te Zuidhorn, eene te Niekerk, eene te Sebaldeburen, eene te Grootegast, eene te Lutjegast, eene te Doezem en eene te Opënde, welke gezamenlijk door een gemiddeld getal van 1200 leerlingen bezocht worden.

Al vroeg was *Lasewold* een afzonderlijk oppermagtig landschap, dat een eigen wapen, eigene wetten en geregtigheden had. Ofschoon gescheiden in een Ooster- en Wester-Langewold, bleef Sebaldeburen het hoofd der twaalf herspelen, die het landschap bevatte. Ook werd aldaar het regt uitgesproken. Waarschijnlijk heeft in vorige tijden ieder dorp zijnen Rjgter gehad, maar naderhand is *Lasewold*, onzeker echter wanneer, gescheiden in twee regtstoelen of grietenlijen, in die van Oosterdeel-Langewold en Westerdeel-Langewold; behorende tot Oosterdeel-Langewold de dorpen Niesijl, Noordhorn, Zuidhorn, Faan, Niekerk en Oldekerk; tot Westerdeel-Langewold de dorpen Grijskerk, Sebaldeburen, Lutjegast, Grootegast, Doezem en Opënde. Edoch in lijfstraffelijke zaken moesten de beide Grietmannen te zamen vonnissen; hoewel later veelal één en, de zelfde de beide regtstoelen waarnam. Vroeger had men hier in de dorpen buurregters.

Lasewold had twee zegels of wapens. Het gewone zegel vertoonde eene kerk, waarschijnlijk die van Sebaldeburen; het andere een' onderwetschen burg of kasteel.

LANGEWOLD (OOSTERDEEL-), landstreek in het *Westerkwartier*, prov. *Groningen*, het oostelijke gedeelte van *Langewold* uitmakende; palende N. aan *Hunsterland*, O. aan *Middagsterdeel*, Z. aan *Vredewold*, W. aan *Westerdeel-Langewold*.

Het bevat de dorpen Zuidhorn, Faan, Niesijl, Noordhorn, Oldekerk, Niekerk, en bestaat alzoo uit de tegenwoordige gem. Oldekerk en Zuidhorn, benevens een zeer klein gedeelte van Grijskerk. — Men telt er ongeveer 4900 inw., die meest hun bestaan vinden in den landbouw.

De Herv., die hier ongeveer 8400 in getal zijn, onder welke 1580 Ledematen, maken de volgende vier gem. uit: Niesijl, Noordhorn, Zuidhorn en Niekerk-Oldekerk-en-Faan, welke

allen tot den ring van *Zuidhorn* behooren. Men heeft er vier kerken, welke door vier Predikanten bediend worden.

Men telt er vijf scholen, als: eene te *Kommarsijl*, eene te *Nie-sijl*, eene te *Noordhorn*, eene te *Zuidhorn* en eene te *Niekerk*.

LANGEWOLD (WESTERDEEL-), landstreek in het *Westerkwartier*, prov. *Groningen*, het westelijke gedeelte van *Langewold* uitmakende; palende N. aan den *Ruigwaard*, O. aan *Oosterdeel-Langewold*, Z. aan *Vredewold*, W. aan *Visvliet* en de prov. *Friesland*.

Het bevat de dorpen *Grijskerk*, *Sebaldeburen*, *Grootegast*, *Lutkegast*, *Doezum* en *Opende*, uitmakende de tegenwoordige gem. *Grootegast* en een groot gedeelte van *Grijskerk*. Men telt er ruim 3500 inw., die meest hun bestaan vinden in den landbouw.

De *Herr.*, die er ruim 3000 in getal zijn, onder welke 780 *Ledematen*, maken de volgende vijf gem. uit: *Grijskerk*, *Grootegast-en-Doezum*, *Lutkegast*, *Opende* en *Sebaldeburen*, welke tot den ring van *Grootegast* behooren. Men heeft er zes kerken, die door vijf Predikanten bediend worden.

Men telt er zeven scholen, als: eene te *Grijskerk*, eene te *Pietersijl*, eene te *Sebaldeburen*, eene te *Grootegast*, eene te *Lutkegast*, eene te *Doezum*, en eene te *Opende*.

LANG-ZWAAG, d., prov. *Friesland*, kw. *Zeeuwouden*, griet. *Opsterland*, arr. en 1½ u. O. ten N. van *Heereveen*, kant. en 2 u. Z. ten W. van *Beetsterzwaag*.

Het bevat uitgestrekte landerijen, doch weinig huizen bij de kerk, maar eene fraaie buurt van verscheidene huizen in het geboomte een weinig zuidelijk. Men telt er met de daartoe behorende b. *Groot-Wyngaarden*, 900 inw., die meest hun bestaan vinden in landbouw en veeteelt. De noordelijke landen zijn schoone wei- en miedlanden, en de zuidelijke bouwlanden. Men heeft er eene scheepstimmerwerf en eene kalkoven.

De *Herr.*, die er wonen, behooren tot de gem. *Lang-en-Kort-Zwaag*. De kerk, welke vóór de Reformatie aan den *H. Martinus* was toegewijd, is een langwerpig vierkant, in 1780 gesticht, gebouw, zonder toren of orgel. — De *R. K.*, die men er aantroft, behooren tot de stat. van *Gorredijk*.

LANGZWAAGSTER-FENNE, streek lands, prov. *Friesland*, kw. *Zeeuwouden*, griet. *Opsterland*, onder het d. *Lang-Zwaag*, N. van de *Langzwaagster-Leyen*.

LANGZWAAGSTER-LEYEN, streek lands, prov. *Friesland*, kw. *Zeeuwouden*, griet. *Opsterland*, onder en N. van het d. *Lang-Zwaag* en daar onmiddellijk tegen aan palende.

LANGGOU, d. in *Oost-Indië*, op het *Sundasche eil. Lingga*. Zie *LANGGA*.

LANGHAREN, voorm. adell. slot, in het graafsch. *Zutphen*, dat door zekeren *GEBALDES*, in het jaar 828, aan de kerk van *Utrecht* geschenken werd. Vermoedelijk moet het bestaan hebben ter plaatse, waar thans de buurt de *Haart*, in de gem. *Aalten*, prov. *Gelderland*, gevonden wordt. Zie *HAART* (DE).

LANGHUIS (HET), voorm. slate, prov. *Friesland*, kw. *Westergoo*, arr. en 2½ u. W. van *Leeuwarden*, kant. en 2 u. O. van *Harlingen*, gem. en 1 u. Z. O. van *Franeker*, aan de trekvaart van *Harlingen* op *Leeuwarden*.

Ter plaatse, waar zij gestaan heeft, ziet men thans eene knechts-woning van de daartegenover liggende steenbakkerij. De daartoe

beboude gronden, beslaande eene oppervlakte van 15 v. r. 90 v. all., welke thans in eigendom bezeten, door den Heer FORSTUS, woonachtig te Franeker.

LANGHUIS (HET), voorm. state, prov. *Friesland*; kw. *Westergoo*, post *Wousterdool*, arr. en 1½ u. W. ten N. van *Sneek*, kant. en ½ u. O. ten N. van *Balsward*, ¼ u. N. W. van *Hartwert*, waartoe zij behoorde.

LANGJOEKAN, eil. in *Oost-Indië*, in de *Zee-van-Java*, ten Z. van het eil. *Celebes*.

LANGKABAN, besch. in *Oost-Indië*, op het *Sundasche* eil. *Java*, zuid *Tagal*. Het is voor een groot gedeelte uitgeput, woodat men den houtkap vooreerst heeft moeten staken, alhoewel de ingezetenen daarna nog altijd eene menigte houtsoorten vinden, waarvan zij een nuttig gebruik weten te maken.

LANGKAIT of **LANGATT**, eil. in *Oost-Indië*, in de *Zee-van-Java*, ten Z. van het eil. *Celebes*; 4° 37' Z. B.

LANGKAP, besch. in *Oost-Indië*, op het *Sundasche* eil. *Java*, ten Z. van dat eil.

LANGKAT (DE) of **LANGAT**, riv. in *Oost-Indië*, op het *Sundasche* eil. *Sumatra*, in het kon. *Deli*. Zij loopt 30 u. van het W. naar het O. en valt, 16 u. N. W. van *Deli*, op 4° 8' N. B. en 115° 48' O. L., in de *Stroat-van-Malakka*.

LANGKAT-TOEWA, kaap in *Oost-Indië*, in de *Stroat-van-Malakka*, aan de oostkust van het *Sundasche* eil. *Sumatra*.

LANGMOEDIGHEID, verl. koffijplant. in *Nederlands-Guiana*, kol. *Suriname*, aan de *Boven-Cottica*, ter regternijde in het afvaren; palende bovenwaarts aan de koffijpl. Welgelegen, benedenwaarts aan de suikerpl. *Alida*; 1876 akkers groot.

LANGO (BOEAYA), d. in *Oost-Indië*, op het *Sundasche* eil. *Sumatra*, resid. en eenige dagreizen boven *Palembang*, aan de *Moessi*.

De door de Engelsen verjaagde Sultan van *Palembang*, verschuiste zich in het jaar 1811, in dit dorp, en belette daardoor den afvoer van producten en levensmiddelen naar de hoofplaats, hetwelk den Engelsen Kapitein *Muans* dood besluiten, na op het beheer van zaken te *Bangka* order gesteld te hebben, hem met al de beschikbare magt van *Bangka* en *Palembang*, en met eene belangrijke ondersteuning van den regerenden Sultan, te gemoet te trekken. Spoedig maakte Kapitein *Muans* zich meester van de vijandelijke werken; maar, daarbij eene gewaarloosheid in den buik bekomen hebbende, zag hij zich genoodzaakt, van de verdere vervolging van den Sultan, af te zien, en sich eerst naar *Palembang* en vervolgens naar *Bangka* te doen terugvoeren, waar ter plaatse hij kort daarna, aan de gevolgen zijner verwonding, overleed.

LANGO-BOWA, d. in *Oost-Indië*, resid. *Pekalongan*.

LANGOE, hani in *Oost-Indië*, in de *Zee-van-Java*, aan de kust van het *Sundasche* eil. *Madura*, rijk van *Samorang*. Er wonen aan den hani vele schoepsigenaars, die hunne vaartuigen verhuren.

LANGOE, d. in *Oost-Indië*, op het *Sundasche* eil. *Poutran*, aan de kust van *Madura*, tot het rijk van *Sumanap* behoorende.

Het dorp is wel bevolkt. Men vindt er eene kalkbranderij en vrij gede woningen, die allen met muren omringd zijn, en hierdoor, wanneer men ze uit zee ontwaart, het voorkomen eener versterkte plaats hebben.

LANGONG, d. in *Oost-Indië*, op het *Sundasche* eil. *Java*, resid. *Kate*, ads. resid. *Magalang*.

Dit d. werd den 25 Januarij 1825, door de Majoors La Baer en Vanza en de Baer, na eenigen wederstand van den vijand, met den stormmarsch ingenomen, en in de asch gelegd. In de laatste dagen van de maand Junij 1826, viel, in de nabijheid dezer plaats, een vrij ernstig gevecht voor, waarin den muitelingen, door den Luitenant-Kolonel de Baer en den Majoor Durkanon, een aanzienlijk verlies werd toegebracht.

Dit dorp, later weder door de muitelingen herbouwd zijnde, en hooft een gestadige schuilplaats verstreckende, werd den 19 November 1827, door de Majoors Durkanon en van Spiesela, andermaal in de asch gelegd.

LANGO-WALDA, naam, onder welken de landstreek LANGEWOLD, in het *Westerkwartier*, prov. *Groningen*, oudtijds voorkwam. Zie LANGEWOLD.

LANGSA, d. in *Oost-Indië*, op het *Sundasche* eil. *Sumatra*, aan de Oostkust van dat eiland.

LANGSA, *Poman-LANGSA*, eil. in *Oost-Indië*, in den *Sundasche-Archipel*, aan de Oostkust van *Sumatra*, in de *Straat-van-Malakka*.

LANG-SCHREIWIJK, pold. in het *Land-van-Arkel-Beneden-de-Zouwe*, prov. *Zuid-Holland*, arr., kant. en gez. *Gorinchem*; palende N. O. aan *Kort-Schriwijk*, O. aan den *Arkeische-polder*, Z. aan de *Haar*, W. aan den *Schellinische-polder*.

LANGSTEEBTE-POEL, meertje, prov. *Friesland*, kw. *Zevenwouden*, groot. *Dannewerf*, dat door de *Elvesloot* en de *Frygrassloot* met de *Griengrypssteepoelen* en ten Zuiden met het *Jentje-meer* in verbanding staat, terwijl de *Jurringasloot* en de *Dolte* er in stroomen.

LANGSTRAK of *EMPERA*, voorn. state, prov. *Friesland*, kw. *Oostergoo*, groot. *Idanwerf*, arr. en 2 u. Z. van *Lecwarden*, kant. en 1 1/2 u. N. ten O. van *Idanwerf*, 1/2 u. N. N. W. van en onder *Roordanzum*, aan den *strandweg*.

Ter plaatse, waar zij *grasland* heeft, ziet men thans eene boerenwoning. De laatste deurend *honderde* gronden, bestaande eene oppervlakte van 10 *muur*, 63 v. r. worden thans in eigendom bezeten door *Mejufvrouw Anna Catharina Kruyer*, woonachtig te *Lecwarden*.

LANGSTRAAT DE, *streek* lands, prov. *Noord-Brabant*. Zie LANGSTRAAT OBI.

LANGSTRAAT, grnd. in het *Land-van-Overflakke*, prov. *Zuid-Holland*, arr. en 3/4 u. O. van *Brielle*, kant. en 3 1/4 u. O. van *Sommesdijk*, gez. *Udijpsdijk*. Men heeft in dit geh. eene school.

LANGSTRAN, voorn. *land*plant, in *Nederlands-Guiana*, kol. *Suriname*, aan de *Orinostreek*, ter linkerzijde in het afvaren; palende *Joussaint* met de voorn. plant. *Nieuwen-Aanleg*, benedenwaarts aan de *streek* *Marwburg*; 3/4 akk. groot. Later is zij vereenigd met een *streek* *Marwburg*, waarmede zij vervolgens aan de plant. *Joussaint* gevoegd is.

LANGVELLSCHENBUCK, landhoeve in de *Meijerij van 's Hertogenbosch*, kw. *Purmerend*, prov. *Noord-Brabant*. Zie LANES.

LANGVEN, deel in de *Meijerij van 's Hertogenbosch*, kw. *Kempenland*, prov. *Noord-Brabant*, 1/2 u. N. O. van *Wintelre*, 1 u. N. W. van *Lecwarden*, in de *brede*.

LANGWATER HSD, water in het *Land-van-Valkenburg*, prov. *Limburg*, dat met eene westelijke strekking door de dorpen *Heer* en *Keer* loopt, tegen over *S. Pieter* in de *Maas* valt. Des zomers is deze *waterloop* dikwijls geheel droog.

LANGWERK of **LANGWISS**, d., prov. *Friesland*, kw. *Zevenwouden*, gsd. *Doniawarstal*, arr. en 2 n. Z. Z. O. van *Sneek*, kant. en 3 u. N. van de *Lemmer*, aan de *Langwoerder-wielen*.

Dit d. bestaat uit eene fraaije buurt huizen, versierd met twee rijen *Indeboomen*. Men telt er in de kom van het d. 62 h. en 388 inw., en met de b. *Terhorne* of de *Hoek* en *Zandeburen* of *Zandgaast*, 82 h. en 520 inw., die meest in den landbouw hun bestaan vinden. Ten Oosten en Westen heeft men hier schoone weilanden, benevens heerlijke plantaadjen, die geheel tot aan den algemeenen rijweg loopen, en schoen brandhooft geven. De eikenboomen, langs de rijwegen geplant, zijn meestal schraal en dun wegens de vochtigheid der gronden; doch de berk en vooral de els groeit hier zeer welig. Ook heeft men er eene schoepstimmerwerf, eene looijerij en eenen korenmolen. Er is veel doortogt van de *Lemmer* naar *Sneek* met beurtschepen van *Langwisa* en terug; ook is het zeer gemakkelijk, door het menigvuldige geboonte, en levert op eenen afstand, inzonderheid van het voorwater de *Wielen* gezien, een fraai gezicht op. Eertijds woonden hier vele schippers, die met het aldaar groeiende hout naar *Holland* en elders voeren, en in dit dorp eene bekwame haven hadden, om, gederende den winter, hunne schepen op te leggen.

De Herv., die hier 490 in getal zijn, behooren tot de gem. *Langwoer-Bijlen-Ter-Dale-en-Boornswaag*, die hier eene kerk hebben, welke omstreeks het jaar 1779 nieuw opgebouwd is, en met eenen fraaijen toren versierd, die een spits heeft ter hoogte van 18 ellen. Van binnen pronkt de kerk met een fraai orgel van zestien registers, met uitmuntend snijwerk versierd. De beroemde Hoogleraar *ELIAS ANNES BOSMA*, geb. te *Joure* den 26 Februarij 1784, † te *Leyden* den 12 October 1829, heeft hier in de pastorie zijne eerste letterkundige opleiding genoten.

De *Doopsgez.*, van welke men er 30 aantrest, worden tot de gem. van de *Joure* gerekend.

De enkele R. K., die men er aantrest, behoort tot de stat. van *Sint-Nicolaas*.

De dorp-school wordt gemiddeld door een getal van 90 leerlingen bezocht.

In dit d. heeft men ook het grietenijhuis van *Doniawarstal*, alsmede de aloude *Doniwa*-state, eens de verblijfplaats van den beroemden *Jacobs Douwama*, benevens de deftige *Osinga*-state. De eerstgeboonde state was in 1792 in moderner stijl fraai herbouwd, doch wordt thans (Maart 1845) voor afbraak verkocht. De adellijke geslachten *VERGEL* van *CLAVERBERGEN* en van *EYSINGA*, die beide deze huizen het laatst bezaten, hebben door het aanleggen van polders, wegen en beplantingen veel tot ontginning en verfraaijing van dit oord bijgedragen.

De jaarmarkt, welke vroeger op den eersten Pinksterdag inviel, wordt thans op den laatsten Donderdag in Augustus gehouden.

Langwisa ligt maar twee uren gaans van *Sneek*, doch men kon er voor dezen niet anders dan te schoep komen, of men moest eenen zeer groeten omweg, over de *Nieuwe- en Oude-Schouw*, maken, waardoor het reizen derwaarts veelmalen moeijelijk viel. Dit bewoog *Jonkheer van Kemna*, een der vroegere *Grietmannen*, in de vorige eeuw; om een plan te beramen, tot het aanleggen van eenen rijweg van dit dorp naar *Sneek*, wat langs men, met veel minder moeite, van daar naar het *Heerwoude* en de *Lemmer*, en ook van *Leeuwarden* over *Sneek* naar de *Lemmer* zou kunnen komen, hetgeen voorzeker niet weinig tot den

Dit d. werd den 25 Januarij 1825, door de Majoors LE BRON & VEXELA en DE BAST, na eenigen wederstand van den vijand, met de stormmarsch, ingenomen, en in de asch gelegd. In de laatste dage van de maand Junij 1826, viel, in de nabijheid dezer plaats, een vrij ernstig gevecht voor, waarin den muitelingen, door den Luitenant-Kolonel DE BAST en den Major DUPERRON, een aanzienlijk verlies werd toegebracht.

Dit dorp, later weder door de muitelingen herbouwd zijnde, en hiet tot een gestadige schuilplaats verstrekkende, werd den 19 November 1827, door de Majoors DUPERRON en VAN SPENGLER, andermaal in de asch gelegd.

LANGO-WALDA, naam, onder welken de landstreek LANGEWOLD, in het *Westerkwartier*, prov. *Groningen*, oudtijds voorkwam. Zie LANGEWOLD.

LANGSA, d. in *Oost-Indië*, op het *Sundasche eil. Sumatra*, aan de Oostkust van dat eiland.

LANGSA, POELOE-LANGSA, eil. in *Oost-Indië*, in den *Sundasche Archipel*, aan de Oostkust van *Sumatra*, in de *Straat-van-Malakka*.

LANG-SCHEIWIJK, pold. in het *Land-van-Arkel-Beneden-de-Zouwe*, prov. *Zuid-Holland*, arr., kant. en gem. *Gorinchem*; palende N. O. aan Kort Scheiwijk, O. aan den *Arkelsche-polder*, Z. aan de Haar, W. aan den *Schelluinsche-polder*.

LANGSTEERTE-POEL, meertje, prov. *Friesland*, kw. *Zevenwouden*, griet. *Doniawarstal*, dat door de *Eivesloot* en de *Frygrassloot* met de *Goingarypsterpoelen* en ten Zuiden met het *Jentjemeer* in verbinding staat, terwijl de *Jurringasloot* en de *Dolte* er in nitloopen.

LANGSTEK of Tjepma, voorm. state, prov. *Friesland*, kw. *Oostergoo*, griet. *Idaarderadeel*, arr. en 2 u. Z. van *Leeuwarden*, kant. en 1 u. N. ten O. van *Rauwerd*, $\frac{1}{4}$ u. N. N. W. van en onder *Roordahnizum*, aan den straatweg.

Ter plaatse, waar zij gestaan heeft, ziet men thans eene boerenwoning. De daartoe behoord hebbende gronden, beslaande eene oppervlakte van 15 bund. 43 v. f., worden thans in eigendom bezeten door Mevrouw AGATHA CATHARINA RENEMAN, woonachtig te *Leeuwarden*.

LANGSTRAAT (DE), streek lands, prov. *Noord-Brabant*. Zie LANGSTRAAT (DE).

LANGSTRAAT, geh. in het *Land-van-Oeverflakkee*, prov. *Zuid-Holland*, arr. en 9 u. Z. O. van *Brielle*, kant. en $5\frac{1}{2}$ u. O. van *Sommelsdijk*, gem. *Ooltgensplaat*. Men heeft in dit geh. eene school.

LANGUEDOC, voorm. koffijplant. in *Nederlands-Guiana*, kol. *Suriname*, aan de *Orlanakreek*, ter linkerzijde in het afvaren; palende bovenwaarts aan de voorm. plant. *Nieuwen-Aanleg*, benedenwaarts aan de suikerpl. *Marienburg*; 500 akk. groot. Later is zij verenigd met den *Nieuwen-Aanleg*, waarmede zij vervolgens aan de plant. *Dijkveld* getrokken is.

LANGVELDSCHHOEF, landhoeve in de *Meijerij van 's Hertogenbosch*, kw. *Peelland*, prov. *Noord-Brabant*. Zie LANES.

LANGVEN, poel in de *Meijerij van 's Hertogenbosch*, kw. *Kempensland*, prov. *Noord-Brabant*, $\frac{1}{2}$ u. N. O. van *Wintelre*, 1 u. N. W. van *Zeelst*, in de heide.

LANGWATER (HET), water in het *Land-van-Falkenburg*, prov. *Limburg*, dat met eene westelijke strekking door de dorpen *Heer* en *Keer* loopende, tegen over *St. Pieter* in de *Maas* valt. Des zomers is deze smalle waterloop dikwijls geheel droog.

binnen die stad getrokken is, en thans een gedeelte van Calenberg uitmaakt.

LANKUM, b., prov. *Friesland*, kw. *Westergoo*, arr. en 5½ u. W. van *Leeuwarden*, kant. en 1½ u. O. van *Harlingen*, gem. en 18 min. W. van *Franeker*; met 4 h. en 20 inw.

LANKUM, landhoeve, prov. *Friesland*, kw. *Westergoo*, arr. en 5½ u. W. van *Leeuwarden*, kant. en 1 u. O. van *Harlingen*, gem. en 15 min. W. van *Franeker*.

Dese landhoeve, eene oppervlakte beslaande, van 38 v. r. 80 v. ell., wordt thans in eigendom bezeten door den Heer **KLAAS ZEPER**.

LANKUM (GROOT-), state, prov. *Friesland*, kw. *Westergoo*, arr. en 5½ u. W. van *Leeuwarden*, kant. en 1½ u. O. van *Harlingen*, gem. en 15 min. W. van *Franeker*.

Dese state, welke eene oppervlakte beslaat van 6 bund. 89 v. r. 2 v. ell., wordt thans in eigendom bezeten door Mevrouw de wed. **PATRIS ROSSERS**, woonachtig te *Harlingen*.

LANKUM (KLEIN-), voorn. state, prov. *Friesland*, kw. *Westergoo*, arr. en 5½ u. W. van *Leeuwarden*, kant. en 1½ u. O. van *Harlingen*, gem. en 20 min. W. van *Franeker*.

De beroemde **PETRUS CASPER**, die den 11 Mei 1722 geboren was, en den 7 April 1789 overleed, na tien jaren Hooglecteer in de genees-, heel-, ontleed- en kruidkunde aan de Groninger hoogeschool te zijn geweest, heeft, gedurende veertien jaren, op dese state zijn verblijf gehouden. Het huis is in het jaar 1830 gesloopt.

Tar plaats, waar het gestaan heeft, ziet men thans eene arbeiderswoning. De daartoe behoorende gronden, beslaande eene oppervlakte van 3 bund. 7 v. r. 36 v. ell., worden thans in eigendom bezeten door onderscheidene personen, woonachtig te *Franeker*.

LANKUM (NIEUW-), landhoeve, prov. *Friesland*, kw. *Westergoo*, arr. en 5½ u. W. van *Leeuwarden*, kant. en 1½ u. O. van *Harlingen*, gem. en 15 min. W. van *Franeker*.

Dese landhoeve, eene oppervlakte beslaande, van 70 v. r. 70 v. ell., behoort in eigendom aan de erven van **J. J. VAN LANKUM**.

LANKVELD of **LANKVELD**, geh. in de souvereine heerl. *Gemert*, prov. *Noord-Brabant*, *Derde* distr., arr. en 4½ u. N. O. van *Eindhoven*, kant. en 2½ u. N. N. O. van *Helmond*, gem. en ¼ u. N. O. van *Gemert*.

In dit geh. heeft vroeger een oud adell. kasteel gestaan. Zie het volgende artikel.

LANKVELD of **LANKVELD**, voorn. eed. kast. in de souvereine heerl. *Gemert*, prov. *Noord-Brabant*, *Derde* distr., arr. en 4½ u. N. O. van *Eindhoven*, kant. en 2½ u. N. N. O. van *Helmond*, gem. en ¾ u. N. O. van *Gemert*, in het geh. *Lankveld*.

Op dit kast. was de beroemde Taalkundige **JOHAN VAN LANKVELD** of, na als hij zijnen naam in het Grieksch vertaald had, **GEORGUS MANNINGUS**, geboren. Hij overleed in 1858 (1).

LANKVELDSCHÉ-HOEF, landhoeve in de *Mejerij van 's Hertogenland*, kw. *Perlland*, prov. *Noord-Brabant*. Zie **LANK**.

LANKVOORT of **LANKVOORT**, adell. h. in het graafsch. *Berg*, heerl. *Gedringen*, prov. *Gelderland*, kw., arr. en 8 u. Z. Z. O. van *Zutphen*, kant. en 2½ u. Z. ten O. van *Terberg*, gem. en ½ u. Z. O. van *Gedringen*.

bloei van dit dorp zou verstrekt hebben. De noodige maatregelen tot dit werk waren reeds genomen; ook was de toestemming van de eigenaren der gronden verkregen, doch met dit alles is er, tot dus verre, van deze heilzame zaak niets gekomen; doch door den aanleg van de straatweg van Sneek naar de Lemmer, in 1843, 1844 en 1845, is de d. nader bij de algemeene route gekomen, en zal er denkkelijk van hier een zijtak naar dien straatweg aangelegd worden.

Dit d. is van ouds vermaard, voornamelijk in de onrustige tijden der Schieringers en Vetkoopers. Ook is het, in het jaar 1517, benevens meer andere daarbij gelegene dorpen, door de Bourgondiërs in de asch gelegd.

Het wordt door velen opgegeven als de geboortepl. van den Godgeleerde SIBRANDUS LUBBERTUS, die in 1556 geboren was, en den 21 Januarij 1625, als Hoogleeraar te Francker, overleden is; doch deze heeft te Langweer, in Oost-Friesland, het eerste levenslicht gezien.

LANGWEER-DIJKEN-TER-OELE-EN-BOORNZWAAG, kerk, gem., prov. *Friesland*, klass. van *Heerenveen*, ring van de *Lemmer*.

Men heeft er eene kerk te Langweer, en telt er 700 zielen, onder welke ruim 170 Ledematen. De eerste, die in deze gem. het leeraarsambt heeft waargenomen, is geweest, ABRAHAMUS OEBERTI, die nog in het jaar 1652 hier het Evangelie verkondigde.

LANGWEERDER-WIELEN, meer, prov. *Friesland*, kw. *Zevenvouden*, griet. *Doniawarstal*, N. van Langweer, dat door de Haaytzesloot met het *Vollandswiel*, door de Langweerdervaart met het *Fetse-hol*, door de Kaai met de *Brekken*; door de Oudeweg met *Trijntjewiel*; door de Scharsterryn met de *Wester-Zijpen* en door de Janesloot met de *Koeverdorde* in verbinding staat. Voorheen had dit meer ook door de Dollegracht gemeenschap met het *Koeverdormeer*, doch deze gracht bestaat niet meer.

LANGWERD of LANGWERT, b., prov. *Friesland*, kw. *Westergoo*, griet. *Baarderadeel*, arr. en 2 u. *Z. W.* van *Leeuwarden*, kant. en 2 u. *N. W.* van *Rauwerd*, gem. en 2½ u. *W.* van *Baard*, ½ u. *N. W.* van *Oosterlittens*, waartoe het behoort; met 5 h. en 20 inw.

LANINGEN (DE), een gedeelte van den *Nieuw-Zwaluwsche-polder*, in de heerl. *Zwaluwe*, prov. *Noord-Brabant*, *Vierde* distr., arr. *Breda*, kant. *Zevenbergen*, gem. *Hooge-en-Lage-Zwaluwe*.

Deze LANINGEN, die met gemelden polder, in het jaar 1650 bedijkt zijn; beslaan, volgens het kadaster, eene oppervlakte van 19 bund. 57 v. r. 60 v. ell., en worden, door den watermolen van den *Nieuw-Zwaluwsche-polder*, waarvan de boezemsluis uitloost in het *Hollandsdiep*, van het overtollige water ontlast.

LANKAYANA, eil. in *Oost-Indië*, in de *Solozee*, bij de Noordkust van het eil. *Borneo*; 6° 25" N. B., 158° 35' O. L.

LANKHORST (DE), b. in *Zalland*, prov. *Overijssel*, arr., kant. en 5 u. *N. N. O.* van *Zwolle*, gem. en 1 u. *N. O.* van *Staphorst*, nabij *IJhorst*, waartoe het behoort.

LANKHORST (OVER-), b. in *Zalland*, prov. *Overijssel*, arr., kant. en 4½ u. *N. N. O.* van *Zwolle*, gem. en ½ u. *N. O.* van *Staphorst*, nabij *IJhorst*, waartoe het behoort.

LANKSMEER of LANXBEER, ook wel, hoewel verkeerdelijk, *LANDSMEER* of *LANSBEEH* gespeld, voorn. d. in het graafs. *Culenburg*, prov. *Gelderland*, ligt bij de stad *Culenburg*, hetwelk door *GERRIT*, Heer van *Culenburg*, als daartoe verlof gekregen hebbende van *WILLEM*, Graaf van *Gelder*, benevens de kerk van *St. Jan*, in het jaar 1383,

even als thans de grens van Nederland en België. Na de bedijking strekt dit water tot uitwatering van vele polders. Zie *PASSLUS (D)*.

LAPSCHUURSCHE-GAT, pold. in *Staats-Flaanderen*, in het *Vrijems-Sluis*, prov. *Zeeland*, arr. *Middelburg*, kant. en distr. *Sluis*, gem. *Wille*; palende N. aan den *Kraaffens-polder*, O. aan *Bewester-Eedeboerden-on-besuiden*, Z. aan den *Papen-polder*, W. aan *België*.

Deze pold., welke in het jaar 1757 bedijkt is, beslaat, volgens het *lotester*, eene oppervlakte van 77 bund. 61 v. r. 28 v. ell., waaronder 72 bund. 26 v. r. 22 v. ell. schotbaar land. Hij is onbehuisd, en watert door de *Passluis* in de *Haven-van-Sluis* en het *Zwin* uit, welke waterloop door het opspikken van beide zoo gebrekkig is, dat men naar eene andere uitwatering omziet. Het polderbestuur bestaat uit eenen *Dijkgraaf*, en eenen *Ontvanger-Griffier*.

De bedijking geschiedde ten koste van de *Generaliteit*, door het leggen van eene dam in de *sluis*, in het *Paswater*, bij *Sluis*; hebbende de *eigenaars der Schorren*, zoo wel ten *Westen*, op *Oostenrijksch grondgebied*, als die ten *Oosten*, op *Staten bodem*, zich verbonden, om aan het *gemeenschap* uit te keeren eene som van 10 guld. het gemet (44 v. r. 23 v. ell. 68 v. palm.). De *Abdis van het Spermalienklooster te Brugge*, hotgoen ten *Westen* vele *schorren* bezat, had echter, reeds van den *beginne af aan*, door haren *Gemagtigde* op de *bijeenkomsten*, te kennen gegeven, dat zij daarom niet toestemde tot eene *blijvende gemeenschap als polder*. Nog onderscheidene jaren evenwel na de *bedijking*, vonden wij bij de *polderrekeningen* van de *eigenaren der landen* bevesten en bevesten de *Geule*, doch de *aantéekeningen* na 1765 ontbreken *gedreftelijk*. De *grootte des polders* was toen: *oostelijk het water*, op *Staten bodem*, 72 bund. 26 v. r. 22 v. ell.; *West op Oostenrijksch grondgebied* 70 bund. 53 v. r. 26 v. ell.; *nog tegen de venen van Sluis* 7 bund. 43 v. r. 92 v. ell.; dus 180 bund. 23 v. r. 41 v. ell. De *laatstgenoemde* zijn *grootendeels* in den *tegenwoordigen Luujens-polder* begrepen; die ten *Westen* hebben, *denkelijk* in den *hinderlijken oorlog*, zich *afgescheiden*, en zijn die *landerijen* door *dijken* tegen de *inundatiën* *beveiligd*, en is de *afwatering* daarvan *langs den Belgischen kant* gezocht. Reeds kort na de *bedijking* toch vielen er *klagten* aan de *Generale Staten*, dat de *sluis*, die men *gemeend* had niets dan eene *soatiesluis* te wesen, ook tot *inundatie* werd *gebruikt*; en dat er reeds *menigmaal* *zoutwater* tot *schuring* der *Haven-van-Sluis* was in den *polder* gelaten, en zulks ook tot *andere doeleinden* *geschieden* konde. Van den *oorspronkelijken polder* is dus *alleen overgebleven* het *gedeelte* ten *Oosten* der *Geule*, op *Nederlandsch grondgebied*, en *verkeerdelijk* vindt men op de *kaarten* van het *Vierde district van Zeeland* dien *nog voorgesteld*, als *lagen* de *landerijen* *ter wederzijden* van het *overgeblevene water*.

LARA, d. in *Oost-Indië*, op het *Sandache eil. Borneo*, kon. *Banjaring*, met eene *sterkte*.

Den 29 *Februarij* 1823 vielen de *Chinesen*, *ontevreden* over den *toenemenden invloed* der *Nederlanders* op *Borneo*, op dit *dorp* aan; doch werden door den *Kapitein TAIP*, met *verlies* van 21 *lila's*, 17 *vaandels*, 9 *vaatjes kruid*, 200 *pieken* en *veel volks*, *afgeslagen*.

LARANTOEKA, LABANTOEKA, LABENTOEKA of LABRENTOEKA, ook wel *LARANTOEA* *gespeld*, st. in *Oost-Indië*, op het eil. *Floris*, nabij de *Straat van Floris*, een der *Kleine-Sunda-eilanden*; 8° 15' Z. B., 140° 45' O. L.

De *Portugezen* hebben hier vroeger een *fort* *gebouwd* en *aldaar* het *Christendom* *ingevoerd*, hetwelk van de *Oostkust* zich *uitgebreid* heeft.

LANNEN, d. in de heerl. *Useldingen*, grooth. *Luxemburg*, kant. en 1 u. van *Osperen*, gem. en 1 u. N. O. van *Redingen*.

De inw., die allen R. K. zijn, hebben hier eene kapel, welke tot d. par. van *Osperen* behoort, en door eenen eigen Kapellaan bediend wordt. LANO, meer in *Oost-Indië*, op het eil. *Magindano*. Zie MALANG. LANSCHROEN, voorm. kast. te *Utrecht*, aan de westzijde van d. *Oudegracht*.

LANTAARNDIJK (DE), dijk in *Dregterland*, in de stad *Huon*. Zie HAI (DE).

LANTSJAAK, eil. in *Oost-Indië*, in de *Zee-van-Java*. Zie KOMBUS (DE GROOTE-).

LANWANGRE, oud d. in *Oost-Indië*, op het *Sundasche* eil. *Java*, resid. *Madion*, aan den voet der *Lawoer*.

LAO (DE), WAY-LAO, riv. in *Oost-Indië*, op het *Ambonsche* eil. *Boero*, aan de *Zuidkust*. Zij loopt met eene zuidelijke rigting in den *Archipel-van-St.-Lazarus* uit.

LAOBANG, distr. in *Oost-Indië*, op het *Sundasche* eil. *Celebes*, resid. *Menado*.

LAOER, NOESSA-LAOER, eil. in *Oost-Indië*, in den *Moluksche-Archipel*, bij de *Zuidkust* van *Ceram*, 5° 34' Z. B., 146° 36' O. L.

LAOET (NOESA-), eil. in *Oost-Indië*, in de *Zee van Java*. Zie LAUT.

LAOUT, eil. in *Oost-Indië*, in de *Zee-van-Java*, ten Z. O. van *Borneo*, aan den ingang van de *Straat-van-Makasser*. De *Zuidwestelijke* punt ligt op 4° 8' Z. B., en 133° 54' O. L. Het is 20 min. lang en 10 breed. Het kanaal tusschen dit eil. en *Borneo*, is op het *naauwste* minder dan 1 u. breed, heeft over het algemeen 7 of 8 vadem water en biedt eene *veilige ligplaats* aan. Het eil. brengt veel rijst voort.

LAP (HUIS-TER-), voorm. adell. h. in *Delfland*, prov. *Zuid-Holland*, arr., kant., gem. en 1 u. O. van 's *Gravenhage*, onder *Haag-Ambacht*. — Dit adell. h. is thans een buit., WILLEMSBURG genaamd.

LAPHAO, sterkte in *Oost-Indië*, op het *Moluksche* eil. *Timor*, 9° 23' N. B., 142° 54' O. L.

LAPIA (DE) of WAY-LAPIA, riv. in *Oost-Indië*, lands. *Amboina*, op het eil. *Boewang-Besi*, een der *Uliassers*, aan de *Noordkust*.

LAPIA (DE) of WAY-LAPIA, riv. in *Oost-Indië*, op het *Ambonsche* eil. *Borneo*, aan de *Noordkust*. Zij loopt, met eene *noordwestelijke rigting*, in de *Bogt-van-Catzjeli* uit.

LAPINENBURG, buitenpl. in *Rijnland*, prov. *Zuid-Holland*, arr. en 2½ u. N. N. O. van *Leyden*, kant. en 2½ u. N. O. van *Noordwijk*, gem. en 10 min. N. van *Hillegom*.

Dit buit., tegenwoordig een deel uitmakende van de adell. hofst. *Elsbroek*, beslaat eene oppervlakte van 2 bund. 79 v. r. 35 v. ell., en wordt thans in eigendom bezeten door den Heer THOMAS WILSON, woonachtig te *Hillegom*, op *Elsbroek*.

LAPO (DE) of WAY-LAPO, riv. in *Oost-Indië*, op het *Ambonsche* eil. *Ceram*, aan de *Noordkust* van *Hoewamohel*. Zij loopt met eene *noordelijke rigting* in *Zee* uit.

LAPSCHUURSCHE-GAT of LAPSCHUURSCHE-VAART, voorm. vaart in *Staats-Vlaanderen*, in het *Vrije-van-Sluis*, prov. *Zeeland*, welke, van *Middelburg* in *Vlaanderen* afkomende, in eene *noordelijke* en *noordwestelijke* strekking naar *Sluis* liep, en zich daar in het *Zwin* ontlastte.

Volgens het gevoelen van sommigen is dit water een overblijfsel van de oude *Sinfala*. Sedert den *Munsterschen vrede* tot 1794, was het,

De kerk, die vóór de Reformatie aan den H. JOHANNES den Dooper was toegewijd, was de eerste Christelijke kerk, waarin alle de Gooijers kwamen, om hunne godsdienst waar te nemen. De pastorij werd bij berisich door de Abdiss van Elten en de Persona van Naarden begeven, de Pastoor had aan inkomsten 40 Rijnsche guldens (56 guld.). Deze kerk heeft vroeger gestaan omtrent of ter plaatse, waar nu het Laarderkerkhof gevonden wordt, dat nog het St. Janskerkhof heet, omdat de kerk aan JOHANNES den Dooper was toegewijd; doch naardien de huislieden in de Spaansche beroveren niet magtig waren, om deze kerk vrij te houden van het geboefte, dat er zich dikwijls in legerde en versterkte, werd zij, op last van 's Lands Staten, afgebroken, en de ingezetenen behelpen zich met de kapel, die in het dorp stond en welke de tegenwoordige kerk van de Hervormden is. Zij was in het jaar 1618 zoo zeer vervallen, dat de ingezetenen zich buiten staat bevonden, om ze te herstellen, waarom zij den Staten verzochten, dat dit gebouw, voor die enkele reize, uit 's Lands middelen in behoorlijken stand gebragt moogt worden, met belofte, dat zij in vervolg van tijd voor het onderhoud zouden zorg dragen. Aan den toren, die achtkant en van twee spits voorzien is, kan men zien, dat ook de kerk een oud geboefte is geweest. Zij is in het jaar 1844 van buiten bijna geheel vernieuwd en met ijzeren kerkranken voorzien. Er is geen orgel in.

De R. K. kerk aan den H. JOHANNES den Dooper toegewijd, is een net gebouw, met een klein houten torentje en van een orgel voorzien. Zij is in het jaar 1844 gebouwd.

Men had er vroeger een gesticht voor blinden, in 1841 opgericht, waarin echter niet dan R. K. werden opgenomen, doch dit is naar Eemnes verplaatst.

Het heiligmooende Laarderkerkhof ligt ten Westen van LAREN, aan den kant van Hilversum, en bestaat uit een vierkant pleintje, gelegen op eenen heuvel en omringd met eene aarden borstwering. De R. K., hebben er veel eerbied voor en willen, dat hier onderscheidene mirakelen zouden gebeurd zijn. Men zegt, dat zij er somtijds hunne godsdienst oefening, bij wijze van bedevaart, verrigten. Sommigen verkiezen er begraven te worden. Onder de vele zerken, daar aanwezig, vindt men op verschillende het opschrift, aanduidende dat daar Pastoors begraven liggen, zoowel van deze als van andere gemeenten.

Men vindt op de heide hier en daar gemaakte hoogten, waarin van tijd tot tijd urnen gevonden worden, die bewijzen, dat deze hoogten begrafplaatsen geweest zijn van de eerste bewoners dezer gewesten.

De kermis valt in den eersten Zondag van de maand Julij.

LAREN is de geboorteplaats van den schilder ROELAND VAN LAAR, geb. in 1610, † in 1640, en van zijnen meer beroemden broeder, PIETER VAN LAAR, naar den gebogehelden vorm zijns ligchaams, door de Italianen BARROCCHIO, of volgens de Fransche uitspraak BARBOCHE, geheeten, zoodat zijne stukken meest onder de benaming van BARBOCHADES bekend staan. Deze laatste was geboren in 1613 en † in 1675 of 1674.

Het wapen dezer gemeente bestaat uit een veld van zilver, met een warrekam van keel (rood).

LAREN, gem. in het graafsch. Zutphen, prov. Gelderland, Derde distr., arr. Zutphen, kant. Lochem (5 k. d., 9 m. k., 4 s. d.); palende N. aan de Overijsselsche gem. Holten, O. aan de gem. Verwolde, L. aan Lochem, W. aan Gorssel.

Deze gem. bevat het dorp Laren en de buurs. Oolde, Exel, Ijpsen, Groot-Dochteren, Klein-Dochteren, Nettelhorst,

Langen, Zwiep, Bosheurne en Barchem. Zij beslaat, volgens het kadaster, eene oppervlakte van 8951 bund. 5 v. r. 49 v. ell., waaronder 8050 bund. 84 v. r. 88 v. ell. belastbaar land; telt 455 h., bewoond door 470 huisgez., uitmakende eene bevolking van 3090 inw., die meest hun bestaan vinden in den landbouw, akkerbouw en veeveelt.

De Herv., die er ongeveer 3000 in getal zijn, behooren gedeeltelijk tot de gem. *Laren-Verwolde-en-Oolde*, terwijl die van de gebuchten Exel, Ampsen, Groot-Dochteren, Klein-Dochteren, Nettelhorst, Langen, Zwiep, Bosheurne en Barchem, tot de gem. *Lochem* gerekend worden.

De R. K., welke hier ongeveer 70 in getal zijn, worden tot de stat. van *Vorden-en-Rauwle* gerekend.

De 5 Evang. Luth., welke men er aantreft, behooren mede tot de gem. van *Zutphen*.

De Isr., die er 20 in getal zijn, behooren tot de ringsynagoge van *Zutphen*, bijkerk *Lochem*.

Men heeft in deze gem. vier scholen, als: eene te Laren, eene te Groote-Dochteren, eene te Nettelhorst en eene te Barchem, welke gemiddeld door een getal van 510 leerlingen bezocht worden.

In deze gem. treft men onderscheidene adell. huizen aan, waarvan Nettelhorst en Ampsen, als de oudste zijn aan te merken. Later gebouwd zijn de Cloeze, Velhorst, Oolde en het Ross.

Het d. *LAREN* of *LAAR*, ligt 5 n. O. N. O. van Zutphen, 1 n. N. ten W. van Lochem. Men telt er in de kom van het d. 86 h. en 620 inw. Naar men wil zonde dit het oude *Hlars* zijn, hetwelk in oude schriften voorkomt, als gelegen in het distr. *Flehiis* of *Flethiti*.

De vroegere kerk, welke hier gestaan heeft, was vóór de Reformatie eene kapel, die welker aan de twee *Ewalaru*, de *Witte* en de *Zwarte*, toegewijd was. Deze kapel was destijds zeer vermaard, door de groote toeloop van menschen, die er van alle kanten hunne bedevaarten kwamen doen; ook had men er eene vikarij aan den H. *Ganconius* toegewijd. Deze kerk is, in het jaar 1835, vervangen door een nieuw, fraai kerkgebouw, prijkkende met eenen toren; terwijl het in het jaar 1843 van een geschikt kabinetorgel is voorzien, dat aan de gemeente geschonken is door Mevrouw de douairière H. *Of tuis Oaz*, geb. *Dunaa*.

De dorpschool wordt gemiddeld door een getal van 180 leerlingen bezocht.

De kermiss valt in den eersten Maandag in de maand September.

LAREN (DE DRIE), naam, onder welken reeds in zeer ouden tijd, twee dorpen en een gebucht, nabij elkander gelegen, voorkomen, met name Noordlaren, Midlaren en Zuidlaren, het eerste in het Gouvergt, aan de zuidelijke grensscheiding van de prov. *Groningen*, en de twee andere in *Oostermoerderdingspil*, aan het noordelijk einde van de prov. *Drenthe*.

Men wil, dat hier in het jaar 1252 zou gestreden zijn, en een burg *Mitspete* genaamd, waarvan geen spoor meer over is, door de *Groningers* overweldigd en met een dier *Lans* verbrand en verwoest zou zijn. — Er zijn oude Schrijvers, die opgeven, dat bij deze plaatsen, in de dertiende eeuw, meermalen zware gevechten, tusschen de *Bischoppen* van *Utrecht* en die van *Drenthe*, met ongelijken uitslag zijn voorgevallou, doch dese berigten moeten grootelijks mistrouwd worden, vermits het duidelijk is, dat er verwarring plaats heeft met een dorp van bijna gelijken naam, te weten het *Laar*, gelegen niet ver van *Kauverden*, in het graafschap *Bentheim*.

De kerk, die vóór de Reformatie aan den H. Jozasus den Dooper was toegewijd, was de eerste Christelijke kerk, waarin alle de Gooijers kwamen, om hunne godsdienst waar te nemen. De pastortij werd bij kurch door de Abdisse van Elten en de Persona van Naarden begeven, de Pastoor had aan inkomsten 40 Rijnsche guldens (86 guld.). Deze kerk heeft vroeger gestaan omtrent of ter plaatse, waar nu het Laarderkerkhof gevonden wordt, dat nog het St. Janskerkhof heet, omdat de kerk aan *Jozasus den Dooper* was toegewijd; doch naardien de huislieden in de Spaansche beroerten niet magtig waren, om deze kerk vrij te houden van het geboefte, dat er zich dikwijls in legerde en versterkte, werd zij, op last van 's Lands Staten, afgebroken, en de ingezetenen behelpen zich met de kapel, die in het dorp stond en welke de tegenwoordige kerk van de Hervormden is. Zij was in het jaar 1618 zoo zeer vervallen, dat de ingezetenen zich buiten staat bevonden, om ze te herstellen, waarom zij den Staten verzochten, dat dit gebouw, voor die enkele reize, uit 's Lands middelen in beoorlijken stand gebracht mocht worden, met belofte, dat zij in vervolg van tijd voor het eenderheid zouden zorg dragen. Aan den toren, die achtkant en van eene spits voorzien is, kan men zien, dat ook de kerk een oud gebouw is geweest. Zij is in het jaar 1844 van buiten bijna geheel vernieuwd en met ijzeren kerkransen voorzien. Er is geen orgel in.

De R. K. kerk aan den H. Jozasus den Dooper toegewijd, is een net gebouw, met een klein houten torentje en van een orgel voorzien. Zij is in het jaar 1844 gebouwd.

Men had er vroeger een gesticht voor blinden, in 1841 opgerigt, waarin echter niet dan R. K. werden opgenomen, doch dit is naar Eennes verplaatst.

Het bevoegensoude Laarderkerkhof ligt ten Westen van LAREN, aan den kant van Milversum, en bestaat uit een vierkant pleintje, gelegen op eenen heuvel en omringd met eene aarden borstwering. De R. K., hebben er veel eerbied voor en willen, dat hier onderscheidens mirakelen zouden gebeurd zijn. Men zegt, dat zij er somtijds hunne godsdienstoefening, bij wijze van bedevaart, verrigten. Sommigen verkiezen er begraven te worden. Onder de vele zerken, daar aanwezig, vindt men op verschillende het opschrift, aanduidende dat daar Pastoors begraven liggen, zoowel van deze als van andere gemeenten.

Men vindt op de heide hier en daar gemaakte hoogten, waarin van tijd tot tijd urnen gevonden werden, die bewijzen, dat deze hoogten begraaftplaatsen geweest zijn van de eerste bewoners dezer gewesten.

De kermis valt in den eersten Zondag van de maand Julij.

LAREN is de geboorteplaats van den schilder ROELAND VAN LAAK, geb. in 1610, † in 1640, en van zijnen meer beroemden broeder, PIETRA VAN LAAK, naar den gebogchelden vorm zijns ligchaams, door de Italianen BAMBONIO, of volgens de Fransche uitspraak BAMBONES, gebeten, zoodat zijne stukken meest onder de benaming van BAMBONADES bekend staan. Deze laatste was geboren in 1613 en † in 1673 of 1674.

Het wapen dezer gemeente bestaat uit een veld van zilver, met een warrekam van keel (rood).

LAREN, gem. in het graafsch. Zutphen, prov. Gelderland, Derde distr., arr. Zutphen, kant. Lochem (3 k. d., 9 m. k., 4 s. d.); palende N. aan de Overrijsselsche gem. Holten, O. aan de gem. Verwolde, Z. aan Lochem, W. aan Gorssel.

Deze gem. bevat het dorp Laren en de huurs. Oolde, Exel, Ampsen, Groot-Dochteren, Klein-Dochteren, Nettelhorst,

met *Sambourani* of *Yaba*, en vervolgens de rotsen, welke nader onder *Lambouran* liggen, te zien krijgt.

LAR is de geboorteplaats van Mr. WILLEM VAN OOTSCHOON, die op den 4 Mei 1633 het eerste licht zag, en den 27 November 1698 te Batavia overleed, na van den 23 September 1691, tot den 16 Augustus 1704. Gouverneur-Generaal van Nederlands-Indië te zijn geweest.

LARKE (DE), DE LARKE, ook wel DE LARIQUE gespeld, riv. in Oost-Indië, op het Moluksche eil. *Amboina*, op de kust van *Hioe*, met een zuidwestelijken loop in den Archipel-van-St.-Lazarus uitlopende.

LAREKONDRE, naam, welchen de Negers geven aan de suikerplant. *LAREKONDRE*, in *Nederlands-Guiana*, kol. *Suriname*. Zie *REKONDRE* (LA).

LARREN, d. in Oost-Indië, op het Sundaesche eil. *Java*, resid. *Tagal*.

LARSTOEKA of **LARSTOSKAN**, st. in Oost-Indië, op het eil. *Floris*, een der *Kleine-Sunda-eilanden*. Zie *LARANTOEKAN*.

LARONGO, voorid. d. in Oost-Indië, op het eil. *Bima*, een der *Zuidwestersche-eilanden-ou-Banda*, hetwelk, door de uitbarsting van den uitgespuwend berg *Tambora*, geheel vernield is.

LARRAT, eil. in Oost-Indië, in den *Tenimber-Archipel*. Zie *LARAT*.

LARRE (DE) of DE LAARS, meertje, prov. *Friesland*, kw. *Watergraaf*. griet. *Hemelumer-Olderphaert-en-Noordwolda*, in het *Heidenschap*, $\frac{1}{2}$ u. Z. O. van de stad *Workum*, dat N. O. met de *Langevliet*, Z. O. met de *Zandige-Grons* en de *Modderige-Grons*, Z. door de *Kerkvliet* met de *St. Urselspoel*, en W. met de *Horswoude*, in verbinding staat.

LASALI, naam, welchen de Negers geven aan de suikerplant. *Nieuw-Guiana*, in *Nederland-Guiana*, kol. *Suriname*. Zie *NIUWZONS*.

LASARIE of **LASSARI**, onderafd. in Oost-Indië, op het Sundaesche eil. *Java*, resid. *Cheribon*, aan de Noordkust.

LASARIE of **LASSARI**, kaap in Oost-Indië, in de *Zee-van-Java*, aan de Noordkust van het Sundaesche eil. *Java*, resid. *Cheribon*.

LASARIE of **LASSARI**, d. in Oost-Indië, op het Sundaesche eil. *Java*, resid. *Cheribon*, onderafd. *Lasarie*.

Dit dorp telde in het begin der vorige eeuw, met het dorp *Kalibanto*, 500 huisgezinnen.

LASARIE (DE) of DE **LASSARI**, riv. in Oost-Indië, op het Sundaesche eil. *Java*, resid. *Cheribon*, onderafd. *Lasarie*, die, met eene noordelijke rigting, in de *Zee-van-Java* uitloopt.

LASIATTA (DE), DE **LASSATTA** of **WAY-LASIATTA**, riv. in Oost-Indië, op het Ambonsche eil. *Boero*, aan de Zuidkust, welke, in eene zuidelijke rigting, in den Archipel-van-St.-Lazarus uitloopt.

LASONG, **TANJONG-LASONG**, kaap in Oost-Indië, op het Sundaesche eil. *Java*, aan de Noordkust.

LASQUERT of **LASKWERT**, geh. in *Fiselgo*, prov. *Groningen*, arr. kant. en gem. en $\frac{1}{2}$ u. Z. Z. O. van *Appingedam*, $1\frac{1}{2}$ u. N. N. O. van *Schaldeburen*, gedeeltelijk onder *Tjamsweer* en gedeeltelijk onder *Opwoude*, ten N. O. van het *Schildmeer*, nabij de zoogenaamde *Plassen*. De omteek is laag en derrieachtig. De h., staan er zeer verstrooid uitelkander.

LASQUERT of **LASKWERT**, klein geh. in *Fiselgo*, prov. *Groningen*, arr. en $\frac{1}{2}$ u. O. van *Groningen*, kant. en $1\frac{1}{4}$ u. N. O. van *Hoogeveen*, gem. *Niederveen*.

LASSARANG, oud. d. in Oost-Indië, op het Sundaesche eil. *Java*, resid. *Pasari*, reg. *Krober*.

LASSCHOVEN-EN-VLEETSLOOT (POLDER-TUSSCHEN-DE-), pold. in de vrije heerl. *Schagen*, prov. *Noord-Holland*, arr. *Alkmaar*, kant.

Schagen, gem. *Schagen-en-Burghorn*; palende N. aan den Polder-buusten-de-Vloetsloot, O. aan de Neskaag, Z. aan den Polder-tusschen-No-en-Suervert, W. aan den Polder-voor-het-Westeinde-van-de-Nes.

Deze pold. bestaat, volgens het kadaster, eene oppervlakte van 11 bund. 65 v. r. 90 v. ell., alles schotbaar land, en staat onder het polderbestuur van Schagen.

LASSEM, LASSAR of LIASSUN, st. in *Oost-Indië*, op het *Sundasche* eil. *Java*, resid. *Rembang*, aan de rivier van den zeldren naam, op 1 paal afstand van de zee. Zij is wel bevolkt en men drijft er veel handel.

Den 2 Januarij 1828 werd deze stad, die door de muitelingen betet was, door den Major DEPERAON herwonnen, en de verdrevene muitelingen, op hunne vlugt, door den Kapitein-Ingenieur HUYSENKERS, op een zij stuitten, nog verder verstrooid.

LASSEM of LASSOA, kaap in *Oost-Indië*, op het *Sundasche* eil. *Celebes*, op de Zuidelijke landtong, in het lands. Boelecomba. Het is de westoostelijke punt van de zuidelijke landtong.

LASSEM (DE), DE LASSAR of DE LASSUN, riv. in *Oost-Indië*, op het *Sundasche* eil. *Java*, resid. *Rembang*, met eene noordelijke rigting in de Zet-oes-Java uitloopende. Zij is slechts tot Lassem voor kleine vaartuigen te gebruiken.

LASSIALI, veld d. in *Oost-Indië*, op het *Ambonsche* eil. *Boero*, aan de Oostkust.

Het was in vroeger tijden zeer magtig, doch is later aan het dorp flat onderworpen.

LAESIELEHOE of LASSALEHOE, d. in *Oost-Indië*, in den *Moluksche-Archipel*, op het *Ambonsche* eil. *Ceram*, op de oostkust van *Hoerwamalen*.

LADT (DE), voorm. eil. in *Zeeland*, dat tusschen de Waal, da *Schelde* en het *Katsche-gat* gelegen was. Het werd in 1538 door het afslaan van de Waal, met Noord-Beveland verbonden, en in 1568 bedijft, doch later weder ondergevloeid zijnde, vindt men ter plaatse, waar het gelegen heeft, thans de *Katsche-schorren*.

LASTAADJE (DE) of DE LASTADIE, ook wel DE LASTAGIE geheeten, voorm. h. in *Amstelland*, prov. *Noord-Holland*, destijds aan de zuidoostzijde een der voorsteden van Amsterdam nitmakende.

Sadat in het jaar 1482 en 1488 de stad met wijde grachten, muren, torens en poorten besloten was, werd het stuk grond, DE LASTAADJE geheeten, van tijd tot tijd meer en meer met scheepstimmerwerken, houttuinen, pakhuizen, loodsen, schuren en lijbanen bezet, waardoor hier vele schepen gelost en beladen werden, waarvan deze plaats hare naam ontleende. De Waal, waar zich de groote schepen, des winters, bij onvaarbaar weder onthielden, was recht over deze plaats. Doch de Regering der stad beducht, dat de Gelderschen en Utrechtschen, met wie die van Holland toen veeltijds in oorlog waren, op en in deze plaats, welke onder hare stadsmuren lag, eenige gevaarlijke aanslagen moogten maken, namen voor, daarin zoo veel mogelijk te voorzien, waarmede zij om DE LASTAADJE, zoo wel tegen eenen aanval te water als te land te beschermen; vooreerst eenen sterken steenen wachttoren deden bouwen, ter zelder plaats, waar nu nog de *Montelmaars-teren* staat, welks doorluchtige spits, op de grondslagen van den woden wachttoren, in het jaar 1606, gezet, en daarna in het jaar 1610, hersteld werd. Vermits echter de LASTAADJE, daardoor niet genoegzaam verzekerd geacht werd, werd er eene breede gracht gegraven, stekkende van dezen toren af, recht toe tot aan den

het Suikerbrood of Taba, en vervolgens de rotsen, welke nader a der LARIKE liggen, te zien krijgt.

Het d. LARIKE is de geboorteplaats van Mr. WILLEM VAN OUTSBOON, die er den 4 Mei 1653 het eerste licht zag, en den 27 November 1720 te Batavia overleed, na van den 25 September 1691, tot den 15 Augustus 1704, Gouverneur Generaal van Nederlands-Indië te zijn geweest.

LARIKE (DE), DE LARIKA, ook wel DE LARIQUE gespeld, riv. in Oost-Indië, op het Molukische eil. Amboina, op de kust van Hitoe, in eenen zuidwestelijken loop in den Archipel-van-St.-Lazarus uitloopende.

LARIKONDRE, naam, welken de Negers geven aan de suikerplant LA RENCONTRE, in Nederlands-Guiana, kol. Suriname. Zie RENCONTRE.

LARISEN, d. in Oost-Indië, op het Sundasche eil. Java, resid. TAYU.

LARNTOEKA of LARNTOEKAW, st. in Oost-Indië, op het eil. Flores een der Kleine-Sunda-eilanden. Zie LARANTOKAN.

LARONGO, voorn. d. in Oost-Indië, op het eil. Bina, een der Zuid-ooster-eilanden-van-Banda, hetwelk, door de uitbarsting van de vuurspuwendende berg Tambora, geheel vernield is.

LARRAT, eil. in Oost-Indië, in den Timber-Archipel. Zie LARAT.

LARTS (DE) of DE LAARS, meertje, prov. Friesland, kw. Westergoo, griet. Hemecher-Oldenhuert-en-Noordwalde, in het Heidendeschap $\frac{1}{2}$ u. Z. O. van de stad Workum, dat N. O. met de Langerliet Z. O. met de Zandige-Gronz en de Modderige-Gronz, Z. door de Kerkvliet met de St. Urselspoel, en W. met de Horsteloed, in verbinding staat.

LASALI, naam, welken de Negers geven aan de suikerplant. Nieuwzons, in Nederlands-Guiana, kol. Suriname. Zie NIEUWZONS.

LASARIE of LASSARIE, onderafd. in Oost-Indië, op het Sundasche eil. Java, resid. Cheribon, aan de Noordkust.

LASARIE of LASSARIE, kaap in Oost-Indië, in de Zee-van-Java, aan de Noordkust van het Sundasche eil. Java, resid. Cheribon.

LASARIE of LASSARI, d. in Oost-Indië, op het Sundasche eil. Java, resid. Cheribon, onderafd. Lasarie.

Dit dorp telde in het begin der vorige eeuw, met het dorp Kalibonto, 500 huisgezinnen.

LASARIE (DE) of DE LASSARI, riv. in Oost-Indië, op het Sundasche eil. Java, resid. Cheribon, onderafd. Lasarie, die, met eene noordelijke rigting, in de Zee-van-Java uitloopt.

LASIATTA (DE), DE LASSIATTA of WAT-LASIATTA, riv. in Oost-Indië, op het Ambonsche eil. Boero, aan de Zuidkust, welke, in eene zuidelijke rigting, in den Archipel-van-St.-Lazarus uitloopt.

LASONG, TANDJONG-LASONG, kaap in Oost-Indië, op het Sundasche eil. Java, aan de Noordkust.

LASQUERT of LASKWERT, geh. in Fivelgo, prov. Groningen, arr. kant. en gem. en $\frac{1}{2}$ u. Z. Z. O. van Appingedam, $1\frac{1}{2}$ u. N. N. O. van Schaldeburen, gedeeltelijk onder Tjamsweer en gedeeltelijk onder Opwierde, ten N. O. van het Schildmeer, nabij de zoogenaamde Plassen. De omtrek is laag en derrickachtig. De h., staan er zeer verstrooid uitelkander.

LASQUERT of LASKWERT, klein geh. in Fivelgo, prov. Groningen, arr. en $\frac{3}{4}$ u. O. van Groningen, kant. en $1\frac{1}{2}$ u. N. O. van Hoogerzand, gem. Slochteren.

LASSARANG, oud. d. in Oost-Indië, op het Sundasche eil. Java, resid. Tagal, reg. Brebes.

LASSCHOTEN-EN-VLEETSLOOT (POLDER-TUSSCHEN-DE-), pold. in de vrije heerl. Schagen, prov. Noord-Holland, arr. Athmar, kant.

Wijnbrueder LATERDALE, geworden is. Uit zijnen eersten naam **MAGDALON** gaat men met veel waarschijnlijkheid, dat het gesticht zij door **FLORIS de Vierde**, die ter gemalinne had, **MAGHELE**, dochter van **HENDRIK**, Hertog van **Brabant**, en het naar zijner vrouws naam **MAGDALON** genoemd heet, welke Graaf **FLORIS de Vierde**, in het jaar 1234, overleden is, of mogelijk is het door die Vorstin zelve gesticht, en heeft het, na het omkomen van dien Graaf, haar tot eene woonplaats verstrekt, zoodat het niet ten onregte den naam van **MAGDALON** zoude hebben bekomen.

De oudste heeren van Zeeland, door **FLORIS**, Mombqir van **Holland**, in het jaar 1260 te Vere verleend, zijn meer als waarschijnlijk op dit huis gegeven; dus was het eene verblijfplaats van den Landsheer, en men wil, dat in het jaar 1290 **FLORIS V**, Graaf van **Holland**, eenigen tijd aldaar zijn verblijf zoude hebben gehouden, ja, het schijnt zelfs, dat **Vrouw MARGARETHA**, Keizerin enz., den 24 September 1546, dit slot aan den toenmaligen Heer **WOLFART VAN BORSSELE VAN VERE**, geschonken of ter leen gegeven heeft; want in den brief daarvan zegt zij verleend te hebben aan **Heere WOLFART VAN BORSSELE**, *Heere van der Vere, onse lieven Neve, die oeste te Vere, arve ende Ambacht ende renten, die daerbinnen gelogen syn, t' eenen rechten arve, leue, hem ende sinen nacomeelingen, onder welke oeste te Vere, niet anders kan verstaan worden dan dit huis MAGDALON.* Den Heer van Vere zal deze gift te noodiger geweest zijn, aangezien het omstrecks desen tijd was, dat Vere eerst met maren en grachten versterkt is, die aan de zijde, waar dit grafelijk slot lag, niet te voltrekken waren, zonder het in of af te sluiten. In beide gevallen zoude tegen den Graaf hebben kunnen misdaden vorden, waarom de Heer van Vere reden had, om tot deze gift verzet te doen, die hem waarschijnlijk duur genoeg te staan zal gekomen zijn. Het is denkelijk, dat door het omwallen der stad, dit slot veel van zijne buitensingels en mogelijk zijne gracht aan de eene zijde, en dus zijne oorspronkelijke gedaante verloren heeft, want de gelegenheid, genoegzaam tegen den stadswal, doet zulks zeer waarschijnlijk voorkomen, dan, bij gebrek aan oude afterkeningen en aantekeningen, kan dit met geene volle zekerheid bepaald worden. De bevestiging van dit leen, zoo wel als van **Zandenburg** en de geheele heerlijkheid van Vere, volgde eerst bij eenen brief van Hertog **WILHELM VAN BULGERS**, gegeven te Middelburg, den 14 Januarij 1380, waarbij dit alles als goede en onsterfelijke leenen worden verklaard. Het huis **MAGDALON** of **LATERDALE** aldus een eigendom der Heeren van Vere geworden zijnde, kunnen deze het tot een logement, of van haar talrijk geslacht, of van aanzienlijke gasten hebben doen dienen, tot dat Heer **HENDRIK II**, Heer van Vere, het aan zijnen bastaardzoon **PALLIUS** schonk; anderen willen, dat Heer **WOLFART V VAN BORSSELE**, Heer van Vere, het aan zijnen evengenoemden broeder heeft afgestaan. Beide kan waar zijn, dan van het een is zoo min als van het andere bewijs voorhanden; hoe het zij, dit is zeker, dat gemelde Heer **PALLIUS**, bastaard van **BORSSELE**, eigenaar en bewoner van dit huis is geweest, en zijne beeldtenis, in het jaar 1648, nog in eene der kamers aldaar te zien was. Zijn zoon, Heer **HENDRIK VAN BORSSELE**, volgde zijnen vader in dezen eigendom op, gelijk het bij diens overlijden, de besitting en woonstede werd van eenen anderen Heer **HENDRIK VAN BORSSELE**, in 1533 gestorven, die, even als de beide vorige Heeren, **Salju van Vere** geweest zijnde, aan de straat nevens en tegen over dit huis gebouwd, den naam van **Saljuwstraat** heeft medegedeeld.

dijk, ter plaatse waar nu nog de St. Anthonie-sluis ligt; men wierd da uitgegravene aarde en slijk, naar den binnensten kant, en in midden tusschen den toren en den dijk, werd een klein uitstekend halfronde gemuurd, om deze schans te bestrijken, want de meenin was, om DE LASTAADJE tot eene voorstad te maken, zonder nogthans de stadmuur aan deze zijde af te breken. Men ging uit de stad, naar deze plaats door het waterpoortje, over de stadsgracht langs eene brug, die des nachts opgetrokken werd. Doch op wat tijd de genoemde wachttoren, en deze oude schans (nog tegenwoordig alzoo genaamd) hier gebouwd en gegraven is, kan men niet zeker zeggen, alleen weet men dat zij in het jaar 1500 alzoo gelegen hebben, als wij hier hebben opgegeven.

DE LASTAADJE, als eene voorstad, paalde met de noord-westzijde aan de stadsmuren en grachten, de noordoostkant lag tegen het IJ, er was met eene rij palen omzet, waarin twee openingen, boomen genaamd, die men 's nachts toesloot, tot eene bekwame in- en uitvaart dienstig. Op den oosterhoek stond de genoemde wachttoren, en ten zuidoosten had zij de voorzegde schans en breede gracht; in het zuid-westende was daar eenig laag, week en moerassig land, een stuk weegs van den St. Anthoniedijk afgescheiden.

In het jaar 1566 werd, te dier plaatse, de eerste preek der Hervormden in den omtrek van Amsterdam door JAN ARENDS gehouden.

Gedurende de belegering van Amsterdam, in het jaar 1672, door WILLEM VAN LANARC, Graaf van Lumey, werd deze voorstad door de Spaansche bezetting geheel afgebrand, uit vrees, zoo men voorgaf, dat de vijand zich daarin mogt nestelen, hoewel men meent, dat dit tevens geschiedde uit eenen wrok tegen de eigenaars der gebouwen, als zijnde dezen veelal de Staatsche partij toegedaan.

Toen men, in het jaar 1585, besloot de stad Amsterdam te vergrooten, is deze plaats het eerst daar binnen getrokken, makende dit thans nagenoeg dat gedeelte dier stad uit, waar de Geldersche-kade-Oostzijde, vroeger de Lastaasje genoemd, de Oude-Waal en de Oude-Schans, benevens de daar tusschen liggende straten en stegen, gevonden worden.

LASTERHUIS, naam, onder welken de huurs. LESTERHUIS, in het Klei-Oldambt, prov. Groningen, wel eens verkeerdelijk voorkomt. Zie LESTERHUIS.

LATABIE, binnenland in Afrika, in Opper-Guinea, aan de Goudkust, ten Noorden van Ningo.

LATDORP, b. in Twente, prov. Overijssel. Zie LATTEROP.

LATEA, d. in Oost-Indië, op het Ambonsche eil. Ceram, aan de Noordkust van Groot-Ceram, achter het strand Loeboe, een weinig benedenwaarts gelegen.

LATERBRUG, brug in Staats-Vlaanderen, in het Vrije-van-Sluis, prov. Zeeland, tusschen de gem. Eede en St. Kruis, pold. Ooster-Eede, over de Eeclooche watergang, in den Keursteenweg, die ook Geertje-Wiemersweg of Laterkasstraat genoemd wordt.

Deze brug komt voor in de overeenkomst over de afwatering van Vlaanderen, tusschen Nederland en België, van 20 Mei 1845. Zij is thans meest bekend onder den naam van BLOKBIEZENBRUG.

LATERDALE, voorm. adell. h. op het eil. Walcheren, prov. Zeeland, in de stad Vere, op den hoek van de Wagenaarstraat en de Baljuwstraat.

Het was oorspronkelijk MAGDALON genaamd, en is eerst LATERDALE gheeten, nadat het eene bezitting van den bastaardtak van BORSSELE,

Jaarheer MAXIMILIAAN VAN BENSSELE LATERSDALE, beendligting van alle de heerlijkhe goederen binnen Walcheren gelegen, en laatstgemelden Heer toegekomen hebbende, verleende. Dit goed, dan vrij van alle aanspraak wesende, had weder eenen eigenaar, wiens gemagtigde zich da weinige scheen te bekrennen, zoodat het nu verlaten en waarschiynlijk reeds in een diep verval zal geweest zijn, toen het in den nacht van den 30 Augustus 1602 door brand werd vertoerd, zonder dat de oorzaak daarvan bekend is. Dit gebouw bleef in zijne bouwvallen liggen, niet tegenstaande de Regering van Vere, bij Missive van 21 October 1603, aan bovengemelde Heer **DE CARROOT**, toen zich te St. Omeris onthoudende, schreef en verzocht, dat hij orde stellen mogt, om dit huis te herbouwen, of wel de plaats en den tuin aan een ander te verkoopen enz.; dan dit had geen gevolg, waarom dit schrijven, den 12 Januarij 1604, werd herhaald, met bijvoeging, dat zoo hij geen orde stelde, op den herbouw of verkoop, de regering de materialen en ook de plaats daarvan, zelve zoude doen verkoopen: dit al mede vruchteloos geweest zijnde, lag dit afgebrand huis in 1615 nog in steekopen, hetwelk de Regering deed besluiten, hunnen Markgraaf **FRANZ MAXIMUS** te verzoeken, zijnen Rentmeester te bevelen, de ledige erve daarvan, in het geheel of ten deele uit te geven en te verkoopen, om te worden betimmerd, waarop gezegde Prins goetvond, de erven van het Huis Laterdale, in het openbaar te verkoopen. Dit schijnt te dier tijd echter geen voortgang te hebben gehad, want Prins **FRIEDRICH HANNAU**, heeft eerst bij acte van 28 December 1645, den toenmaligen Rentmeester der Domeinen te Vere **MR. LEONARD PEOL** gemagtigd, om Omme de erve bij gewillige persoonen te laten betimmeren, mits jaerlijcx in zijne rekeninge te brengen en verantwoorden de Chijzen.

Vervolgens is die erve afgedoeld in vijftien percelen, waarvan de vier eersten door **JOSIAS NUSSENS** werden betimmerd, met eene brouwerij, de **WITTE LELIJS** genaamd, welke reeds lang te niet is gegaan, zodat men thans ter plaatse, waar dit huis gestaan heeft, eenige hooptuinen ziet.

LATERI, d. in *Oost-Indië*, op het *Moluksche* eil. *Ambon*, op de kust van *Leitimor*, aan de Noordelijke kust.

LATERI (DE), *WAY-LATERI*, dat is het *SARDIJN-WAVER*, riv. in *Oost-Indië*, op het *Moluksche* eiland *Amboina*, op de kust van *Leitimor*, met een Noordelijke rigting, in de baai van *Amboina* uitloopende.

LATERKASSTRAAT, onder dezen naam, wordt in de polderregistern van Ooster-Eede, *Vierde* distr. *Zeeland*, meestal de weg aangeduid, elders *KRAASTRAAT* geheeten. (Zie dat art.)

LATHURA gewoonlijk de *LATHURA* genaamd, landgoed op de *Middel-Veluwe*, prov. *Gelderland*, distr. *Veluwe*, arr. en 7 u. N. ten O. van *Arnhem*, kant. en 2 u. N. O. van *Apeldoorn*, gem. en 1 u. N. N. W. van *Voerst*, $\frac{1}{4}$ u. W. ten Z. van *Wilp*, waartoe het behoort.

Dit landgoed, waarvan het huis in eene watergracht ligt, eene vaste brug heeft, en met fraaije singels en wandelwegen omgeven is, werd, op het midden der vorige eeuw, bezeten door den Heer **WILHELMUS BARON VAN BROEKHUIS** enz., beschreven in de ridderschap van de *Veluwe*, die het huis en het geheele landgoed aanmerkelijk verbeterd heeft, door er aangename dreven, bosschaadje en vijvers aan te leggen.

LATHUM of *LATHEN*, d. in het graafsch. *Zutphen*, in de bannerij van *Buhr-en-Lathum*, prov. *Gelderland*, arr. en 5 u. Z. ten W. van

Deze laatste, HESDRIK, werd door zijnen zoorn Jonkheer FILIP VAN B
 aar opgevolgd, die, in April 1547, op dit Huis overleden zijnde,
 bij mangel aan eenen mannelijken nazaat, naliet aan zijnen broer
 MAXIMILIAAN VAN BORSSELE, die waarschijnlijk de laatste bewoner
 van zal geweest zijn, en in 1576 te Gent overleden is.

Het is denkkelijk, dat dit huis, na het opkomen der Nederlanden
 beroerten, in verval zal zijn geraakt, ofschoon het nog lang bruikbaar
 is gebleven, want het schijnt dat in 1570, de Graaf VAN BOSSE
 hierop gelogeed is geweest, althans men vindt in de uitgaaf der
 rekening van JAKOB CAMPEN, zoo van de fortificatie als van der Commu
 nie der stede van der Vere over Ao 1570, de volgende posten ver
 antwoord.

* ADRIAEN SIMONS thimmerman betaelt zes Schell. vyff grooten vls.
 * over de leueringe van LXXV voeten zolder bert ende twee capravens
 * by hem gelcuert aen 't huys van Laterdal voor logys van mynen heere
 * den Grave van Borssele, volgende attestatie en quitantie etc.

* ROBERT ADRIAENSZ Scrijwerker en diuersche Dienaers betaelt vyff
 * Schell. drie grooten vls., over haer luyden arbeyt van . . . zekere
 * Lit de Camp ende andere huysraet die eenige goede lieden gelcent
 * hadden in 't huys van Laterdael tot behouf van mynen heere den
 * Graue van Borssele en den zeluen huysraet wederomme 't huys be
 * schikt als 't blyet bij de attestatie van den Scaffer etc.

In de omkeering dezes lands in het jaar 1572, werd het gasthuis
 even buiten de Zandijksche poort, verwoest, en de zoogenaemde tafel
 van den Heiligen Geest raakte in geene mindere verwarring, waarom
 voor de huisvesting der armen en ellendigen moest gezorgd worden:
 dit huis van LATERDALE was ledig en door zijnen eigenaar verlaten, die
 tegen zijn vaderland diende; dit was reden genoeg, om het ten ge
 meene nutte aan te slaan, en de arme kinderen enz., daarin te huis
 vesten, hetwelk geduurd heeft tot in 1587, wanneer het door of van
 wege Prins MAUBITS, voor zeven jaren van den Rentmeester der ge
 annootteerde goederen, in huur is genomen tegen 25 ponden vlaamsch
 's jaars, en toen is hersteld en bekwaam gemaakt tot eenen Hof voor
 Zijne Excellentie. In hoe verre gemelde Prins hiervan al of geen gebruik
 heeft gemaakt, blijkt niet, maar wel, dat wanneer gemelde huurtijd
 verlopen was, den Rentmeester voorschreven, gelast werd, dit huis
 andermaal ten voordeele van den Lande te verhuren, van welke last
 de Regering van Vere, bij Missive van 5 April 1595, de Heeren van
 Rade van zijne Excellentie, residerende in 's Gravenhage kennis ga
 ven, des niettegenstaande, bleef het tot 's Prinsens gebruik tot in 1600,
 doch werd van 's Lands wege onderhouden, zoo als blijkt uit eene re
 kening van den Rentmeester WALRAVEN VAN DEN BRAENSLOOT, Ao 1591
 door de volgende post:

* Betaelt ROBERT TROSTYN Schaildekker binnen Vere van L 25 —
 * vls. over het derde seuende jaer van onderhouden te hebben het
 * Schaildedack van den geheelen huysse van Laterdale, gestaan binnen der
 * stede van der Vere, genaempt Magdalon, wesende het Logement
 * van zyne Excell., Verschenen lichtmisse 1591, blyckende etc.
 * Inzonderlijk gebruik van het Huis Laterdale hield op, zoodra
 * de Staten, bij hunne Acte van 6 Julij 1600 aan JACQUES DU BOSQUET,
 * van Courant en Flescot, als procuratie hebbende van Jonkvrouwe
 * van Bois, Weduwe wijlen DENIS DU FARISSART, Heere van Sinte
 * Babochens, welke dochter en Erfgename was van GUY DU
 * Jonkvrouw ANNA VAN BORSSELE, eenige Erfgename van wijlen

LATHUMSCHE-SLUIS, aluis in het graafsch. *Zutphen*, prov. *Gelderland*, ½ u. O. van *Bahr*. Deze sluis brengt het overtollige water van de *Lijmers*, door den *Bandijk*, in den *IJssel*.

LATIKAN, distr. in *Oost-Indië*, op het *Sundasche eil. Sumatra*, bij *Palembang*.

LATIN, d. in *Oost-Indië*, resid. *Ambon*, op het *Moluksche eil. Amboina*, aan de *Kust-van-Hitoe*, gesp. *Oeli-Helawan*.

LATOAN, eil. in *Oost-Indië*, in de *Solo-Zee*, aan de Noordkust van het eil. *Borneo*; 7° 18' N. B., 138° 7" O. L.

LATOE of **MARALO**, d. in *Oost-Indië*, resid. *Ambon*, op het *Moluksche eil. Amboina*, op het noordoostelijkste gedeelte van de *Kust-van-Hitoe*, gesp. *Oeli-Saylessie*.

LATOE, d. in *Oost-Indië*, resid. *Ambon*, in den *Moluksche-Archipel*, op het *Ambonsche eil. Ceram*, aan de Zuidkust van *Groot-Ceram*, aan de rivier van denzelfden naam.

LATOE (DE) of **WAY-LATOR**, riv. in *Oost-Indië*, op het *Ambonsche eil. Boero*, aan de Zuidkust, met eene zuidelijke rigting in *Zee* uitloopende.

LATOE (DE), riv. in *Oost-Indië*, in den *Moluksche-Archipel*, op het *Ambonsche eil. Ceram*, aan de Zuidkust van *Groot-Ceram*, met eene zuidelijke rigting in *zee* uitloopende.

LATOE (DE) of **WAY-LATOR** (d. i. *Water des Kosmos*), riv. in *Oost-Indië*, in den *Moluksche-Archipel*, op het *Ambonsche eil. Ceram*, op de Westkust van *Hoewamohel*, met eene westelijke strekking, in den *Archipel-van-St.-Lazarus* uitloopende.

Het water van deze rivier is zeer koel en aangenaam, niettegenstaande het zand en den grond zich rood vertoonen.

LATOE (DE) of **WAY-LATOR**, riv. in *Oost-Indië*, in den *Moluksche-Archipel*, op het *Ambonsche eil. Noessa-Laut*, aan de Westkust.

LATOE-BOETON, oud d. in *Oost-Indië*, in den *Moluksche-Archipel*, op het eil. *Timor*, een der *Zuidwester-eilanden-van-Banda*, aan de Westkust.

LATOE-HALAT, oud d. in *Oost-Indië*, resid. *Ambon*, op het *Moluksche eil. Amboina*, op het schiereil. *Leitimor*, aan de Noordwestkust.

LATOEPOELA, oud d. in *Oost-Indië*, resid. *Ambon*, op het *Ambonsche eil. Ceram*, op *Groot-Ceram*, aan de Zuidkust, in het gesp. *Nettkabala*.

LATSMA, voorm. state, prov. *Friesland*, kw. *Westergoo*, griet. *Barradeel*, arr. en 5 u. W. ten N. van *Leeuwarden*, kant. en 1½ u. N. O. van *Harlingen*, in het d. *Serbierum*.

Ter plaatse, waar zij gestaan heeft, ziet men thans eene fraaije boeresplaats, met buitenverblijf. De daartoe behoorende gronden belaan eene oppervlakte van 52 bund. 17 v. r. 60 v. ell., en worden thans in eigendom bezeten door den Heer Mr. *Jacob Hanekuyk*, Lid der *Staten van Friesland* en *Notaris*, te *Harlingen*.

LATTA-EILANDEN, ook wel de *Gerstsius-eilanden* genaamd, groep eil. in *Oost-Indië*, in den *Moluksche-Archipel*, aan de Westkust van *Gilolo*, N. W. en N. van *Tavalië* gelegen.

Het zijn alle barre klippen of houtrijke eilandjes, uitgezonderd een, *Latta-Latta* genoemd. Zie het volgende art.

LATTA-LATTA, eil. in *Oost-Indië*, in den *Moluksche-Archipel*, aan de Westkust van het eil. *Gilolo*, tot de *Latta-eilanden* behoorende; 20° Z. B., 124° 24' O. L. Het is bijna 8 mijlen in den omtrek en wel bevolkt.

Zutphen, kant. en 2 u. Z. W. van *Doesborg*, distr. *Doesborg-en-Zevenaar*, gem. en 1½ u. Z. W. van *Angerlo*, bij den Lijmersche-Baaijk, is eene vruchtbare landouw. Deze plaats, komt in het ja 1633 voor, onder den naam van *LATHUM*, gelegen in het graafsch *Umslande*, dist. *Leomerika* (nu de Lymers genaamd). Zij heeft volstrekt niet het aanzien van een dorp, als zijnde de weinige huizen er zo verspreid en van gering voorkomen, zoodat de kerk bijna geheel zichzelf staat.

Men telt er 260 inw., en, met de daartoe behorende buurs. *Bahr* 420 inw., die meest hun bestaan vinden in den landbouw. Ook wordt er veel tabak verbouwd, en men vindt er uitmuntende weilanden.

De Herv., die hier 210 in getal zijn, onder welke 120 Ledematen maken de gem. van *Bahr-en-Lathum* uit, welke tot de klass. van *Zutphen*, ring van *Doesborgh*, behoort. De kerk dezer gem., welke te *Lathum* staat, was voor de Reformatie aan de *H. Maagd en Zulge Moeder Gods MARIA* toegewijd. Zij stond destijds ter begeving aan den Drost van *Lathum*. In deze kerk was eene vikarij van *St. Elizabetha*, waarvan de bediening door den Baanderheer van *Wisch* bevestigd werd. Het is eene oud en klein gebouw met eenen korten vierkanten toren, die eene stompe spits heeft. De kerk heeft geen orgel. Boven den ingang leest men, in eenen steen, een Latijnsch opschrift, ter vereeuwiging van het zesweeke beleg, en daarop gevolgd geheel verwoesting van het slot te *Bahr*.

De R. K., van welke men er 210 aantreft, behooren tot de stat. van *Lathum-en-Giesbeek*. — De dorpschool, is in het jaar 1835 nieuw gebouwd. — Ook heeft men er nog het slot van de oude Bannerheeren van *LATHUM*. Zie het volgende artikel.

Bij den watervloed van Januarij 1809 had dit dorp veel te lijden. In den nacht van den 15 dier maand was het ijs in beweging geweest, doch had zich spoedig weder gezet, waardoor het water tot zulk eene hoogte klom, dat het op onderscheidene plaatsen, over de kruinen der dijken, naar binnen stroomde. Des namiddags ten drie ure uitwaarde men aldaar het, door de Lijmersche dijkbreuken instroomend, water, hetgeen zich, des avonds ten zes ure, reeds tot zulk eene hoogte had verheven, dat het zich, hier en daar, over de dijken naar buiten ontlastte. Bij dezen ramp heeft zekere daghuurder *JAN LAMMERS*, zich bijzonder menschlievend betoond, door, nadat hij zijn vrouw en kind gered had, zich door geen gevaar te laten afschrikken, om zijne bureu ter hulp te snellen en daardoor zeven menschen in veiligheid te brengen.

LATHUM (SLOT-TE-), oud adell. h. in het graafs. *Zutphen*, in de arrond. *Baar-en-Lathum*, arr. en 3 u. Z. ten W. van *Zutphen*, kant. en 2 u. Z. W. van *Doesborgh*, distr. *Doesborgh-en-Zevenaar*, gem. en 1½ u. Z. W. van *Angerlo*, in het dorp *Lathum*.

Dit slot is een oud en sterk vierkant gebouw, met eene voorpoort, welke op eenen hoogen grond, die grootendeels uit puinhoopen bestaat, verrijst, en het huis is zeer vervuild en begroeid.

Dit slot heeft *LODWERIK XIV*, Koning van *Frankrijk*, in het jaar 1568, door de *Arnhemse Gedeputeerden* ontvangen, om over de overde stad te handelen.

EN-GIESBEEK, R. K. stat., aartspr. *Gelderland*. Tot de arrond. *Arnhem* behooren het d. *Lathum* en de b. *Giesbeek*.

Deze stat. heeft er 390 Communicanten, en heeft er eene kerk, te *Lathum*, waarin de dienst door éenen Pastoor wordt waargenomen.

St. Baaf (Eede) en St. Kruis, liep van den Zijdelingsdijk, in het twintigste begin van gemelden polder, Noordoost op, door het negentiende en achttiende begin, tot aan den Eeclooische-Watergang, volgde dan den Keursteenweg tot over de tegenwoordige grenzen; van daar door de kreek van gemelden weg, voorts door het twee en veertigste begin tot aan St. Pietersdijk. Tegenwoordig is echter hetgeen op Belgischen bodem ligt, gem. *St. Margariete*. Op Nederlandsch grondgebied liggen maar 102 bund. 75 v. r. 10 v. ell. Onder *Eede* namenlijk 69 bund. 65 v. r. 77 v. ell.; onder *St. Kruis* 45 bund. 7 v. r. 33 v. ell. Hierop staat, onder *St. Kruis*, slechts één woonhuis.

Over *St. LAURENS-ten-Blokke* (zijnde het gedeelte, thans onder *St. Kruis* en onder *St. Margariete* in België liggende) was gedurende het twaalfjarige bestand, even als over meer andere gedeelten van het *Vogt*, veel twist tusschen de Nederlanden en Spanje, omdat de collegien van Brugge en van Sluis beide daarop regten meenden te hebben (1). Ofschoon dit deel der oude parochie *St. LAURENS* op Nederlandsch grondgebied ligt, zoo is echter in den *Tegenwoordigen Staat* nu alle *Falkeren*, Deel XII, pag. 467, verkeerdelijk melding gemaakt van het dorp *St. LAURENS* en de Gereformeerde kerk en Predikant aldaar. Het dorp ligt tegen de grenzen, maar heeft evenmin ooit tot de Vereenigde Nederlanden behoord, als thans tot het koninkrijk. Gedurende de onlusten met Spanje heeft de kerk lang ledig gestaan, maar er is niets, waaruit blijkt, dat die ooit tot de Hervormde eredienst is gebruikt geworden.

LAURENS (St.), heerl. op het eil. *Walcheren*, prov. *Zeeland*, arr. en kant. *Middeburg*, gem. *St. Laurens-en-Brigdamme*; palende N. aan de heerl. Oost-Kapelle en Serooskerke, O. en Z. aan de heerl. Brigdamme, W. aan Battinge en Grijskerke.

Deze heerl. bevat het d. *St. Laurens* en eenige verstrooid liggende huizen. Zij bestaat, volgens het kadaster, eene oppervlakte van 418 bund. 4 v. r. 95 v. ell., waaronder 454 bund. 8 v. r. 51 v. ell. bruikbaar land; telt 57 h., bewoond door 40 huisgez., uitmakende eene bevolking van ruim 210 inw., die meest hun bestaan vinden in den landbouw en veeteelt. Vroeger heeft hier eene bloeiende bierbrouwerij bestaan, doch deze is sedert ruim 40 jaren niet meer in werking.

Deze heerl. moet onder de oudste bewoonde streken van *Walcheren* geteld worden. Men vindt er nog eenen vliedberg, digt bij het regtsgebied van *Ter-Battinge*; vroeger vond men er nog eenen, over den molen van *Brigdamme*, doch deze is geslecht, toen de straatweg van *Middeburg* naar *Serooskerke* is aangelegd.

De inw., die hier allen Herv. zijn, behooren tot de gem. van *St. Laurens-en-Brigdamme*.

Men heeft in deze heerl. eene school, die gemiddeld door een getal van 40 of 50 leerlingen bezocht wordt.

Deze heerl. eigenlijk *POPKENSBERG* geheeten, heeft den naam van *St. LAURENS* gekregen, naar den Beschermheilige, aan wien de kerk was toegewijd. Daar nu deze kerk, de eenige was binnen dat eiland gelegen, welke naar dien H. genoemd werd, zoo heeft zij waarschijnlijk dadelijk na hare stichting grooten toeloop van Bedevaartgangers gehad, en alzoo dien naam aan het geheele ambacht medegedeeld; terwijl die van *POPKENSBERG* alleen aan het slot gebleven is.

(1) De BRACCOCK DE HOORVELDING, *Jaarboeken van den Lande van den Frije*, D. II, bl. 113 or.

door de Graven van Zeeland schijnt gedaan te zijn. In deze kerk, aan O. L. Vrouw altaar, was een broederschap van O. L. Vrouw gevestigd. In de Nederlandsche beroerten, was deze kerk een van de eerste, die den moedwil van eene woedende gemeente ondervond; men wil dat zij, in het jaar 1566, is gesloopt. Hoe of waar binnen den parochie, de godsdienst sedert verrigt werd, is niet te bepalen, wd, dat sedert het jaar 1610, zoo als wij nader op het artikel ST. LORENS-EN-BRIGDAMME zien zullen, de Hervormde Godsdienst, alhier is gepredikt. Het liep althans aan tot 2 Januarij 1644, dat de kerkeraad zich bij request aan honne Ambachtsheeren, de Regeerders der stad Middelburg, vervoegde en verzocht, dat de opbouw van hare parochiale kerk met den eersten mogt worden besteed, waarop Heeren Theuniers dier stad werden geauthoriseerd, om met de Supplianten te kansen in nadere communicatie, hetwelk geschiedt en daarvan bevestigd gedaan zijnde, is den 6 Februarij van dat zelfde jaar ten Rade van Middelburg besloten, de verzoekers te wijzen, aan Heeren Gecommitteerde Raden van Zeeland, om te zien acte te bekomen, waarbij bevoeld werd, om na den ophouw der kerk, het jaarlijksch onderhoud ten koste van den Lande te zullen bezorgen. Dit is waarschijnlijk verkregen, en hierop is door den kerkeraad, met bewilliging der Heeren Regeerders van Middelburg, als Ambachtsheeren, zekere police van intekening gearresteerd. Vervolgens is den 5 April 1644, in tegenwoordigheid van de Heeren Mrs. PAULUS VAN DE PENNE en PAULUS JANSEN VAN SENDSBERKE, Thesauriers der stad Middelburg, bij den Predikant en Kerkeraad aanbesteed, het maken en opbouwen van eene nieuwe kerk, met de levering van de daartoe benoodigde bouwstoffen, van welke de grondslagen lang moesten wezen 68 voet, diep 5 voet, de breedte van het gebouw moest zijn 57 voet, hoog boven de vloer 31 voet.

De kerkklok schijnt twee jaren na de herbouwing verzorgd te zijn, omdat daarop, dit opschrift wordt gevonden:

Soli . Deo . Gloria. Johannis Burgerhuys me fecit 1646.

(d. i. Gode alleen zij de eer; JOANNIS BURGERHUIS heeft mij gemaakt 1646).

Behalve dit opschrift staat er mede op:

**Mr. Henrich Chibabt / Mr. Johan de Jonge /
Regerende Burgemeesters / Cornelis Claes Elsdijk /
Johan van Gobbergen / Dr. Jacob Langbergen /
Johan Vastelaar Chesauriers.**

Naar deze kerk mede voor de ambachtsheerlijkheid Brigdamme dient, is den Ambachtsheer dier heerlijkheid, in het jaar 1745, eenige regten daarin toegekend, op zekere bepaling daarop bij den kerkeraad gemaakt. Men heeft in deze kerk geen orgel.

De in 1820 geheel nieuw gebouwde school, voldoet ten volle aan de verwachting, en is geheel en al ingerigt overeenkomstig de thans bestaande wetten en schoolverordeningen; terwijl, in 1859, mede eene geheel nieuwe schoolonderwijzerswoning daaraan vastgebouwd is.

Niet ver van de kerk ziet men nog het oude ridderslot **P o p k e n s b u r g**; terwijl nog op ongeveer een half uur afstands, nabij de gem. Grijsberke gelegen is de hui t. **M u n n i k e n h o f**, waar voormaals de Dichter en Staatsman **Jacos Cats** zijn verblijf hield en er eenige werken schreef. Het wapen dezer heerl. bestaat in een veld van sabel (zwart) verdedd in drieën door twee hermelijnen baren, op het bovenste en het

De heerl. St. LAURENS is vroeger een eigen
 uit het huis van BORSSELE. Na den dood
 BRIGDAMME verviel zij echter als een kw
 of haar liet aan de weduwe van evengeno
 BOURGONDIË, 's Graven bastaard zuster, die
 andere van hare goederen naliet aan
 bastaardbroeder, of de heerl. werd de
 BOUDWIJN, insgelijks zijnen bastaard b
 hoe dit ook zij, dit is ten minste zeker
 van Falais, bastaard zoon van Fil
 damme, waarvan St. LAURENS een
 opvolger zijnen zoon KAREL VAN BO
 JACOB, Heer van Falais, wiens go
 dienst was toegedaan, verbeurd ver
 werden, te weten: POPKENSBU
 KAREL VAN BOURGONDIË, Heer
 eene rente van vier honderd gu
 heerl. verhypothecueerd was.
 gebleven te zijn, tot dat zij
 porthrief, den 18 Junij 1612.
 hetgeen wijlen Heer PIETR
 in leven Heer van Brigdamme
 Brigdamme, Popkensbu
 Cleverskerke, en in P
 bachts-gevolge en al
 en de keuren van
 den 28 December
 aan den Heer
 ging het wedo
 welke Heer
 king deze he
 GODIN, de
 GODIN, V
 Vrouw G
 moest
 RINA G
 Vrouw
 vrouw
 alles
 heit
 Ra
 Ju
 He
 J

burgen,
 (weid) van
 van onder
 van vlam van
 water in het
 atergang
 Middelbu
 bet eil. H
 5 m. k.
 Rijnburg
 Sitten-en-
 Zandvoor
 Brigdamme
 waaronder 1
 door 8
 hun bes
 uit, wel
 van het jaar
 St. LAURENS en in het
 Predikant te
 PETER MOORHAN,
 Staten
 had, welke d
 zoude geda
 door de Proc
 en Arnhem
 1610, hier de eerste
 jaar reeds Oude
 zijn, uit een dubbel
 Den 7 Maart 1711 be
 om in de gewone
 Het bedienen deze
 vermoedelijk
 1614, de Predik
 waard werden; dan ten
 zoodat de Leeraars
 gedurende vij
 bedienden, waarteg
 en die der onderhoor
 van het zomersaizoen z
 hier, maar ook op
 der steden als der dorp
 en meer moeilijk
 ten jare
 benoemd, om bij Heer
 eenen eigen Predikant
 geen moeite werd
 en deze gemeente werd
 tot dat de stemming
 1629 eene nadere con
 de Heeren Staten eene

Predikant voor de gemeente van **St.-LAURENS-EN-BREDANNE** te verwerven. Het leep echter aan tot den 10 November 1639, eer **Dr. PIETUS VAN EEST** als beroepen Predikant alhier bij de klassis werd aangenomen, nadat, den 28 October te voren, 's Lands Staten zulks hadden toegestaan, welke Herder hier zijne geestelijke functie, niet voor den 1 Januarij 1640 heeft begonnen, terwijl het nieuwe kerkgebouw zeker niet vóór dat jaar heeft kunnen ingewijd worden. Naauwelijks was deze gem. van eene kerk en van eenen Predikant voorzien, of daar ontstond verschil over de voorttekening bij het opnemen der armen-rekening, hetgeen de Heeren van Middelburg, hier Ambachtsheeren zijnde, beverden dat hunne Gedeputeerden toekwam. Deze twist was echter niet te vergelijken met die, welke er in het jaar 1691 ontstond, vanmeer de kerkeraad de klassis aanbragt, dat de beroepene persoon, **Dr. BALDUIUS HURNIUS**, doorgaans, in zijne predikatiën, de gemeente met verscheidene aanstooteljkheden en vreemde verklaringen had beroerd. Deze Predikant werd namelijk beschuldigd van de gevoelens van Cocceus te zijn toegedaan. De klassis van Walchoren had echter dit beroep, bij meerderheid van stemmen, den 21 December 1690, gnedgekeurd, waartegen de kerkeraad van Middelburg, den 4 Januarij 1691, eene wijdloopige remonstrantie indiende, wat de gevolgen van het een en ander zijn geweest vindt men niet opgeteekend, doch zeker is het, dat **Dr. HURNIUS** tot zijnen dood, den 10 October 1719, hier het predik-ambt heeft waargenomen. Het was in 1755, dat na het overlijden van **Dr. SAMUEL WOPKERS**, over een nieuw beroep tuschen de Ambachtsvrouw en den kerkeraad hevige verschillen ontstonden, die echter twee jaren daarna, volgens staatsbesluit van 8 September 1757, door Gedeputeerden uit Heeren Gemeentecommissarissen **Baden**, de Heeren **Mrs. JAN WILLEM VAN ROSEVELD**, **WILHELM SCHOLZ J.A.F.** en **JAKOB DU BOU**, ter eene, en de Heeren **Mrs. PIETUS BODDART** en **HERMAN EVERTSEN**, van wege de Ambachtsvrouw, ter andere zijde, werden bijgelegd. Thans geschiedt het beroep door den kerkeraad, onder medestemming van den Ambachtsheer. Onder de in deze gem. gestaan hebbende Predikanten verdienen melding de, door zijne schriften vermaarde, **JOANNES DE MEY**, die er van 1 November 1648 tot 1 Augustus 1649 stond, en den 8 April 1678 als Hoogleraar in de godgeleerdheid en wijsbegeerte en Predikant te Middelburg overleed; de mede door zijne schriften bekende **GUALTRUNUS BODAZEN COERTEN**, die er van 1662 tot 1668 stond, en den 14 Februarij 1684 als Predikant te Amsterdam overleed, en de reeds genoemde **BALDUIUS HURNIUS**, die het *Statisch Vlaanderen* of de *Zeeuwache Buise* geschreven heeft. — Men heeft in deze gem. ééne school, te **St. LAURENS**. — Het wapen dezer gem. is het zelfde als dat van **St. LAURENS**.

LAURENSSLUISJE of **LATWASSLUSJE**, sluisje in de bar. van *Breda*, prov. *Noord-Brabant*, gem. *Etten-en-Leur*, 1 u. N. N. O. van *Etten*, in den Groenendijk van den *Zwartenbergsche-polder*. Het is wijd 3 palm. 3 duim., voorzien van eene schuif en dient tot inzetting van water in den polder.

LAURI, plaats, vermeld in de oude reiskaart, als gelegen aan den *Bijn*, in het binnenste gedeelte van het *Eiland-der-Bataviëren*, binnen de grenzen der *Caninefaten*, 4 u. beneden *Fletio* en 1½ Duitche mijl boven *Niger-Pullas* (het *Zwarte-Kieken*), zoo dat men haar op de hoogte van *Woerden* zal moeten zoeken.

Alhier vindt men thans eene plaats, die het *Hof* wordt genoemd. Of daar van ouds hoven geweest zijn, waarin de laurierbomen, hier

- ... en voor de koude bewaard zijn geweest, ... die benaming gekregen heeft, zou niemand ... zeggen, hoewel zulks wel eenigen schijn van ... *Oost-Indië*, op de kust van *Nieuw-Guinea*, bij ... *Luxemburg*, geh. in de heerl. *Ouren*, grooth. *Luxemburg*, arr. N. ten W. van *Diekirch*, kant. en $1\frac{1}{2}$ u. N. O. ... *Leimersheid*.
- LAUWERVAART*, eil. in *Oost-Indië*, in de *Zee- van-Java*, aan ... van het eil. *Borneo*, waarvan het door de vrij engte ... gescheiden is; $2^{\circ} 51''$ Z. B., $154^{\circ} 31''$ O. L. ... mantgroeven. In het Noorden heeft het eene diepe ... den Zuidhoek onderscheidene eilandjes.
- LAUWERVAART*, eil. in *Oost-Indië*, in den *Molukse-Archipel*, ... behorende. Zie *CERAM-LAWOET* (1).
- LAUWERVAART*, voorn. state, prov. *Friesland*, kw. *Westergoo*, griet. ... arr. en $2\frac{1}{2}$ u. W. N. W. van *Leeuwarden*, kant. en ... W. van *Berlikum*, Z. W. van de kerk van *Wier*, waartoe ...
- LAUTERBORN*, geh. in het balj. van *Echternach*, meijerij van *Beck*, ... *Luxemburg*, kw. en $5\frac{1}{2}$ u. N. ten W. van *Grevenmacher*, ... O. Z. O. van *Diekirch*, gem. en $\frac{1}{2}$ u. Z. W. van *Echternach*, in de *Lauterbornerbach*.
- LAUTERBORNERBACH* (DE), beek in het grooth. *Luxemburg*. ... op de *Ernzbergen*, in de nabuurschap van het dorp ... loopt veelal in eene noordoostelijke strekking en drijft via ... Deze beek bespoelt eerst het geh. *Lauterborn* en daarna ... *Echternach*, welke zij in twee armen doorloopt en zich daar ... De lengte van de *LAUTERBORNERBACH* bedraagt on-
- LAUWERVAART* (DE) of DE *ZUIDROEK*, kaap in *Oost-Indië*, in de *Zee- van-Java*, op de *Zuidkust* van het eil. *Borneo*.
- LAUWERVAART*, meer gebruikelijk *LAUWERVAART*, b. in de heerl. 's *Herberg*, distr. *Limburg*, distr., arr. en $3\frac{1}{2}$ u. O. van *Maastricht*, ... Z. ten W. van *Kerkrade*, gem. en 20 min. N. W. ... een gedeelte van het geb. *Hulst-en-Lauwenberg* uit-
- LAUWERVAART*, kaap in *Oost-Indië*, in den *Molukse-Archipel*, op het eiland *Ceram*, aan de kust van *Hoewamohel*.
- LAUWERVAART*, voorn. heerl. in het *Nederkwartier* der prov. *Utrecht*, kant. en gem. *Utrecht*, thans eene buitenwijk der stad ... en ten N. W. van die stad gelegen; met 864 h ... inw.
- ... er eene kerk voor de R. K. van de *Oude Clerezij* ... door enen *Pastoor* verrigt wordt. Deze kerk heeft ... is van een orgel voorzien.
- LAUWERVAART* (KLAAS-), pold. in den *Biesbosch*, prov. *Noord-Holland*, kw. *Klaas-Lauwerswaard*.
- LAUWERVAART*, prov. *Friesland*, kw. *Oostergoo*, griet. *Kelsteren*, arr. en $7\frac{1}{2}$ u. O. ten N. van *Leeuwarden*, kant. en ... zijtak van de rivier de *Lauwers*.

LAUWERS, in het Latijn *LAUBACHUS* of *LAUBACUS*, en wel meest *LUBA* genoemd, en ten tijde van *KAROL den Grooten*, naar het schijnt, *LUBACA* of *LAUBERK* geheeten, riv., welke van ouds zeer vermaard was, doch tegenwoordig op vele plaatsen niets meer dan eene sloot is. Vroeger ontsprong zij uit de hooge veenen, tusschen de *Friesche griet. Smallerland* en het *Westerkwartier*, prov. *Groningen*, en vormde de grenscheiding tusschen de prov. *Friesland* en *Groningen*; thans echter, na de hooge veenen aldaar zijn afgegraven, neemt zij haar begin in *Achterspeelen*, en vloeit noordwaarts af, voorbij *Stroobos*, *Visvliet*, *Pieterzijl* en *Munnekezijl*, door welke sluis zij zich in de *Lauwerzee* ontlast, hebbende vroeger meer noordwestwaarts gelegen; doch de oude mading is digt gespoeld, en door steenen palen als grenscheiding der provinciën, ten Z. en W. van het *Lauwersstrand*, nog alleen kenbaar.

LAUWERS (DE BUITEN-), zeegat op de *Groninger-Wadden*, tusschen de *Kapersloot* ten Oosten en het *Limenszand* ten Westen.

Bij het binnenvaren van dit zeegat, houden de zeevarenden den stompen toren van *Kloosterburen*, tusschen de boerenschuren van *Oud- en Nieuw-Bokum*, in het oog.

LAUWERS (DE OUDE-), digt geslijkt en verstopt zeegat, ten O. *Schiermonnikoog* en ten W. *Limenszand*.

Men wil dat de *Lauwers*, tot aan de vijftiende eeuw, bewesten het eiland *Schiermonnikoog* geloopen heeft, alwaar men thans het *Friesche-gat* vindt.

LAUWERSSTRAND, vlak strand in het *Westerkwartier*, prov. *Groningen*, arr. en 5 u. N. W. van *Groningen*, kant. en 1½ u. N. W. van *Zuidhorn*, gem. en 1½ u. W. van *Oldehove*, op den linkeroever der *Hoaze*, ten W. van de *Munnekezijlster-rijt*, ten Z. van de *Zoltkamp*, en aldaar de *Zuidwal* genaamd. Ten Z. en ten W. grenst dit strand, dat sterk opsljikt en reeds meerendeels begroeid is, aan *Friesland* en loopt slechts bij hooge vloedden onder water. Het beslaat eene oppervlakte van 628 bund. 60 v. r. 50 v. ell., gedeeltelijk begroeide en gedeeltelijk onbegroeide kwelder- en slijkgronden.

LAUWERZEE (DE), golf van de Noordzee, tusschen de prov. *Friesland* en *Groningen*, waarin de *Ee*, met het *Dockumer-diep*, de *Zuider-Ee*, de *Lauwers* en de *Hunze* zich uitstorten.

In 805 ontstond deze voor een groot deel, en werd, zoo men wil, zeker *Ezonsstad*, eene belangrijke plaats, zeer geteisterd. In Januarij 1222, bij eenen hevigen vloed, kreeg de *Lauwerzee* eenen grooter omvang en zou *Ezonsstad* geheel verzvolgen zijn en daarbij meer dan 300 menschen zijn omgekomen.

LAUWGAATJE (HET), een der killen van den *Biesbosch*, prov. *Zuid-Holland*.

LAUWTJE, naam, welken de *Negers* geven aan den houtgr. *Nieuw-ross*, in *Nederlands-Guiana*, kol. *Suriname*. Zie *Nieuwzong*.

LAVANTI, naam, welken de *Negers* geven aan de koffijplant. *Nieuw-Levant*, in *Nederlands-Guiana*, kol. *Suriname*. Zie *Levant (Nieuw-)*.

LAVAYAN, kaap in *Oost-Indië*, in den *Moluksche-Archipel*, aan de kust van het eil. *Magindanao*.

LAWA, eil. in *Oost-Indië*, in den *Moluksche-Archipel*, bij de kust van het eil. *Gilolo*.

LAWA (DE), riv. in *Oost-Indië*, op het *Sundasche eil. Borneo*, die in het binnenland zijnen oorsprong neemt, en met eene zuidwestelijke rigting, op 5° 8' Z. B., 127° 16' O. L., in de *Straat-van-Karimata* ontsijpt.

LAWA (DE) of *Was-Lawa*, riv. in *Oost-Indië*, op het *Molukse* eil. *Amboina*, aan de Zuidkust van het schiereil. *Hitoë*. Zij valt met eenen aanzienlijken loop in de binnenbaai, tusschen het schiereil. *Hitoë* en *Lewamoe*.

LAWAL-PAAL (DE), geleete duin bij paal 10 op het *Eijerland*, spec. *Reedf.* ten Z. W. van het *Eijerlandhuis* en ten Noorden van de *Montagen*.

LAWANG of *Lawangan*, d. in *Oost-Indië*, op het *Sundasche* eil. *Java*, aan der *Kleine Sunda-eilanden*, op de Oostkust, aan de *Staat-van-Sumatra*.

Het is het aanzienlijkste vlek van het eiland, en de hoofdplaats van de *Reidj van Lamakera*. De huizen staan dicht bij elkander, en zijn van bambus, dat hier veel gevonden wordt. — Eertijds trok men van hier naar *Malakka*, was en katjang, doch nu reeds sedert lang, enkel gedroogde en gesuete visch, alsmede trass, want de bevolking houdt zich, met als nog op de andere plaatsen van dit eiland, alleen met de vischvangst bezig.

In 1613 werd het fort te *LAWANG*, waarin eens sterke bezetting van *Portugalsen* lag, door *Sara* overnev, en kreeg toen den naam van *Frederick Hendrik*; het is later meer dan eenmaal verlaten, en op nieuwe plaats gevonden, en er zijn hier nog eenige overblijfselen van aanwezig. Sinds het midden der achttiende eeuw heeft men op dit eiland slechts eenen *Posthouder*, die te *LAWANG* zijn verblijf heeft. Ingevoege naar overeenkomst met den *Vorst van Lamakera*, van het jaar 1736, levert deze een honderdtal huisgeninnen te *Keopang*, welke in de vischvangst hun bestaan vinden en tevens die hoofdplaats van vrees voorkomen.

LAWAK (GUENONG)-, plaats in *Oost-Indië*, op het *Sundasche* eil. *Borneo*, waar de voornaamste *diamantrijnen* zijn.

LAWAN (MATHI)-, bosch in *Oost-Indië*, op het *Sundasche* eil. *Java*, resid. *Pagani*. Het is voor eenige jaren grotendeels uitgeput, zoo dat men den houtkap vooreerst heeft moeten staken, alhoewel de ingezetenen daarin nog altijd een menigte houtsoorten vinden, waarvan zij een nuttig gebruik weten te maken.

LAWANG, d. in *Oost-Indië*, op het *Sundasche* eil. *Java*, resid. *Passaroverang*, reg. en 13 palen van *Malang*, aan eens mit het *Ardjounagadeyge* oetpringsende rivier. Men heeft er in de nabijheid groote *bedijppadibussen*.

In een bosch, nabij dit doerp, ter plaatse waar voor 1000 jaren de *oudi Suga-Sara* bloeide, ziet men de beelden van twee wachters, van onverschillige grootte.

LAWAN SADAP, bosch in *Oost-Indië*, op het *Sundasche* eil. *Java*, resid. *Pagani*. Voor eenige jaren, was in dit bosch zoo weinig hout vanhandelen, dat men het wilde men het niet geheel uitputten, enige tijd in rust moest laten.

LAWENANG, eil. in *Oost-Indië*, in de *Zee-van-Celebes*, nabij het eiland *Saigoe*.

LAWISULOK, eil. d. in *Oost-Indië*, op het *Sundasche* eil. *Java*, resid. *Prinsjer-Regentschappen*, reg. *Soekapoera*, lands. *Pondajang*.

LAWIPASSANG, eil. d. in *Oost-Indië*, op het *Sundasche* eil. *Java*, resid. *Prinsjer-Regentschappen*, reg. *Soekapoera*, lands. *Setjapalang*.

LAWIT, berg in *Oost-Indië*, op het *Sundasche* eil. *Java*, resid. *Achir*, sub. resid. *Ngalang*.

LAWOE, *Lawmas* of *Lewas*, berg in *Oost-Indië*, op het *Sundasche* eil. *Java*, res. *Soerakarta* en *Madion*, 8 u. N. O. van *Soerakarta*.

Het is een vulkaan, welke nog in de jaren 1804 en 1822, hevig gevood heeft, van welke uitbarstingen de sporen nog kennelijk en uphaar zijn. Alhoewel niet bij uitstek hoog, is deze berg aan den voet zeer breed en uitgestrekt. Van dezen berg, in welks nabijheid minerale en slijkbronnen zijn, gaat in de resid. *Soerakarta* een bergweg naar het Zuidwesten, die aan de Zuidkust, in het gebergte *Payer-Gemong* eindigt. Aan de oostelijke helling van dezen berg, in de resid. *Madion*, zijn eenige overblijfselen van vroegeren tijd voorhanden.

In de nabijheid viel in het jaar 1828, een gevecht voor, waarin de muitelingen, onder *Kento Dindjo* en den *Pangerang Serang*, door den *Pasmasang Masano Nasoro*, zoodanig werden geslagen, dat het *Kento Dindjo* nauwelijks gelukte, om te ontkomen.

LAWOEK, oud d. in *Oost-Indië*, op het *Sundasche* eil. *Java*, als. res. *Buitenzorg*.

LAWOEN, *Laws* of *Kekkek*, zeer klein eil. in *Oost-Indië*, in den *Molukse-Archipel*, N. O. van *Obie*.

LAWOER, berg in *Oost-Indië*, op het *Sundasche* eil. *Java*, resid. *Cheribon*, distr. *Gebang*.

Op den 27 Februarij 1857 is een gedeelte van dezen berg ingestort, waardoor een kampong van acht huisgesinnen, met omliggende rijstvelden, menochen en vee, geheel verzwolgen en de rivier *Tji-Dienklot* ten eenemale opgedroogd werd. Reeds voor langen tijd had men in dien berg eene zware scheur ontdekt, waardoor zelfs buffels heendrongen.

LAYAVAN, haap in *Oost-Indië*, op het *Molukse* eil. *Magindanao*, aan de Westkust.

LAYE, distr. in *Oost-Indië*, op het *Sundasche* eil. *Sumatra*, ads. res. *Bengkoelen*.

LAYE, d. in *Oost-Indië*, op het *Sundasche* eil. *Sumatra*, ads. res. *Bengkoelen*, distr. *Laye*.

LAYE (DE), riv. in *Oost-Indië*, op het *Sundasche* eil. *Sumatra*, aan de Westkust, in de ads. res. *Bengkoelen*, met eene zuidwestelijke rigting in de *Zee-oon-Java* uitlopende.

LAYKAN, eil. in *Oost-Indië*, in de *Zee-oon-Java*, aan de Zuidwestkust van het eil. *Celebes*; 8° 51' Z. B., 137° 30' O. L.

LAYMOE, oud d. in *Oost-Indië*, op het *Sundasche* eil. *Ceram*, aan de Zuidkust, ten W. van het d. *Teboewa*, $\frac{1}{2}$ mijl O. van *Folin*.

Het was een zeer vermogend dorp, zeer aangenaam aan eene bogt gelegen. Men telde er in het begin der achttiende eeuw wel 1200 inw., onder welke vele vrouwen en kinderen, doch slechts 294 weerbare mannen en nauwelijks 70 *Dati's*.

LAYN, d. in *Oost-Indië*, resid. *Ambon*, op het *Molukse* eil. *Ambonia*, op de kust van *Hitoe*, gesp. *Oeli-Ala*.

LAYTATONG, oud d. in *Oost-Indië*, op het *Sundasche* eil. *Java*, mid. *Prensang-Regentschappen*, reg. *Soekapoera*.

LAZARUSHUIS, voorn. gasthuis in het *Nederkwartier* der prov. *Éénacht*. Zie *MELATEN* (DE).

LE of **LEA**, oude naam van het water DE **ES** of **IS**, prov. *Friesland*, van welken sommigen den naam der stad *Leeuwarden* willen hebben afleid. Zie het art. **ES** (DE).

LEA (DE) of DE **LEA**, voorn. riviertje in het graafs. *Leerdam*, prov. *Zuid-Holland*, dat, naar sommigen willen, aan de regterzijde van de *Leeg*, zich beneden de stad *Leerdam*, in die rivier zoude ontlast hebben.

... in *Oost-Indië*, op het *Ambonsche* eil. *Boero*, ...
... met onderscheidene takken uit het ...
... noordelijke rigting, ten Oosten van de ...
... den *Archipel van St.-Lazarus* uit.

... in *Nederlands-Guiana*, kol. *Suriname*,
... den rijweg; palende N. aan den *Atlantische*
... Providence, Z. aan onuitgegeven ...
... Goed-Intent; 250 akk. groot.

... in *Oost-Indië*, resid. *Ambon*, op het *Moluksche* eil.
... de *Zuidelijke* kust.

... in den *Moluksche-Archipel*, op
... den *Tuamotou-eilanden*.

... in *Nederlands-Guiana*, kol. *Suriname*,
... palende ten N. aan den *Atlantische*
... Orde, ten Z. aan onuitgegeven
... Sarah; 1000 akk. groot; met ...

... waaruit het eil. *Batjan*, in ...

... in *Oost-Indië*, op het *Sunda-*
... verdeeld wordende in twee onder-
...

... in het *Sunda-*
... resid. ...

... als: *Sadjira*, *Le-*
...

... in het *Sunda-*
... *Lebakprakiang*.

... in het *Sunda-*
... *Lebak*,
...

... eene vallei, die,
... aldaar is een fort
... van den *Assistent-Resident*. In
... koolteer maakt.

... in het *Sunda-*
... resid. *Ka-*

... op het *Sunda-*
...

... als: *Lebak*, *Kont-*
...

... in *Oost-Indië*, op het *Sunda-*
...

... in *Oost-Indië*, op het *Moluksche*
... de kust van *Hitoe*, gesp. *Oeli-Ala*.

... in het graafs. *Zutphen*,
... uit de *Slinge* voort-
... rigting voortloopt en zich, even be-
...

... kortheidshalve de *Leuzanne* en
... brug in het graafs. *Zutphen*, prov.
... *Boreulo*.

... dat zij in het graafs. *Zutphen*
... spreekword, waardoor men aan

ienaad, die in de uitvoering eener voorgenomen zaak, zonder dat hij het zelf weet, eenige verhindering staat te wachten, gewoon is te zeggen: *Gij zijt nog niet over de Lebbingbrug*. Dit spreekwoord heeft zijnen oorsprong te danken aan een geval, dat in den oorlog van 1672 en 1673 gebeurd is, toen de Munstersche troepen begonnen hadden dit graafs. n te rukken, en de vooraan liggende vesting Grol reeds vermeesterd hadden. Als wanneer eene vijandelijke partij, uit de gemelde stad komende, over het Ruurlosche-Broek, eenige koebeesten, te Ruurlo buit gemaakt hebbende, met dezen door die wecke en moerassige landstreek, derwaarts niet konden terugkeeren, maar den weg wilden nemen over de *Lassusssave*, alwaar, zonder dat zij het wisten, eene Staatsche partij lag, welke hen aanviel en hun al den buit ontwendde. Men voegt daarbij, dat ook de boeren van het gemelde dorp, met droefheid de vijanden met hunne koebeesten ziende vertrekken, hen hadden nageroepen: *» Gij zijt nog niet over de Lebbingbrug, »* waaraan naderhand, in soortgelijke gevallen, dit spreekwoord gebedigd werd.

LEREN-BOUTON, d. in *Oost-Indië*, op het *Sundasche* eil. *Java*, resid. *Djoekarta*, 1 paal N. W. van *Dekso*, 1½ paal van de *Progo*.

LERIHA, *Koningsport* of *Zuidpoort*, kaap in *Oost-Indië*, in den *Molukische-Archipel*, aan de Zuidkust van het eil. *Ternate*.

LEBIWANGONG, voorm. d. in *Oost-Indië*, op het *Sundasche* eil. *Java*, resid. *Preanger-Regentschappen*, reg. *Tjanjor*.

Dit d. is door de uitbarsting van den vulkaan *Galoengoen*, den 8 October 1822, geheel verwoest, terwijl alle de inwoners daarbij zijn omgekomen.

LECKE (DE), riv., prov. *Gelderland* en *Zuid-Holland*. Zie *LEK* (DE) (1).

LECKE (DE), riv., prov. *Noord-Brabant*, die met onderscheidene adertjes in het *Overambt-des-Lands-van-Cuyk* uit de *Peel* voortkomt, met eene noordelijke rigting langs *St. Anthonis* in de soevereine heerl. van *Boxmeer* en vervolgens, in die zelfde strekking, door het *Nederambt-des-Lands-van-Cuyk* loopt, om zich bij *Oeffelt* in de *Maas* te ontlasten.

LECKIA, Lat. naam van de riv. *DE LEK*, in de prov. *Gelderland* en *Zuid-Holland*. Zie *LEK* (DE).

LEDE, *LEDEN* of eigenlijk *HET REGT-VAN-TRE-LEDE*, voorm. graafs., prov. *Zuid-Holland*. Zie *LEZDAN*.

LEDE of *LEDES*, eigenlijk *NIJZALEDE* genoemd, heerl. in de *Neder-Betsuwe*, prov. *Gelderland*, distr. *Nijmegen*, kw., arr. en kant. *Tiel*, gem. *Kesteren*; palende N. aan de heerl. *Lienden*, O. en Z. aan *Kesteren*, W. aan *Ingen*.

Deze heerl. bevat de buurs. *Lede* en eenige verstrooid liggende huizen. De inw. vinden meest hun bestaan in den landbouw.

De *Herv.*, die hier wonen, behooren tot de gem. van *Kesteren*. — De *R. K.*, welke men er aantreft, worden tot de stat. van *Maurik* gerekend. — Men heeft in deze gem. geen school, maar de kinderen genieten onderwijs te *Kesteren*.

Het gerigt, hoog en laag, tienden, land en erven, gelegen tusschen den *NIJZALEDE* en den *Rijn*, zijn door *Johan* en *Willek van Amstel*, als een vrij eigengoed, den 18 September 1328, aan *Reinald II*, Graaf van *Gelder*, verkocht, die deze goederen, uitgezonderd de heerl., in 1333 aan *Hercrecht van Lijsden*, voor zijn leven opdroeg. Onderscheiden

(*) Eveneens zoude men de art., die elders wel eens *LECK* gespeld worden, op *LEK*.

van deze goederen waren de goederen van NIJERLEDE, die Hertog REX van HERBEREN VAN STRIJEN gekocht had. Volgens eene quitantie van vierden termijn, 5200 gouden schilden (7680 guld.) bedragende 1546 gegeven, zijn die penningen door den Kapellaan van de V. van der EEM, op bevel van den Bisschop van Utrecht, betaald, zoo de Hertog tot dien koop zeker gebruikt heeft, een gedeelte der penningen, die hem bij het aflossen der pandschap van Overijssel te zijn gegeven. Eerst in 1579 werd JOHAN, Heer van Lienden, door Hertog van Gelre met het huis Ter-Leede, met singels en boomgaard met het hooge geregt beleend, mogelijk als eene vergoeding, omc hij van het halve geregt van Lienden afzag, hetwelk hij in 1577 erfpacht genomen had. Sedert dien tijd zijn de Heeren van Liend achter elkanderen beleend, en is LEDE mede in 1461 verkocht. Echt liet JOHAN VAN LOEN, oudste zoon van HEISSBERG, zich in 1429 na de dood van zijnen halven broeder DIRK, Heer van Lienden, beleenen en WALRAVE VAN MEURS, Heer van Bahr, verpandde LEDE in 1456 an HENDRIK, Bisschop van *Muuster*, zonder dat wij weten, welk regt hi daartoe gehad heeft.

De huurs. LEDE of LEEDE ligt 4 u. N. W. van Nijmegen, 5 u. N. O. van Tiel, $\frac{1}{2}$ u. N. W. van Kesteren.

LEDE, pold. in de *Neder-Betuwe*, prov. *Gelderland*, distr. *Nijmegen*, kw., arr. en kant. *Tiel*, gedeeltelijk gem. *Kesteren*, gedeeltelijk gem. *Lienden*.

LEDE, plaats in *Delfland*, prov. *Zuid-Holland*, vermeld in een handvest van het jaar 1199, gegeven door DIJK VII, Graaf van *Holland*, als gelegen omtrent den oorsprong van het riviertje de Rotte, ter plaatse, waar men thans nog den naam van Oude-Lie vindt. Zie LIE (OUDE-).

LEDE, d. in *Oost-Indië*, resid. *Ternate*, op het eil. *Xoela-Taljabo*, een der *Xoela-eilanden*, op de Oostkust van *Celebes*.

LEDE (DE), voorm. riviertje in *Delfland*, prov. *Zuid-Holland*, dat, naar men wil, boven *Schipluiden* zijnen oorsprong nam, en van daar in eene zuidoostelijke strekking naar *Vlaardingen* vloeide, waar het zich in de *Mâas* ontlastte.

LEDE (DE), DE LIJE of DE LJE, riv. in *Kennemerland*, die uit het *Spieringmeer* voortkomt, en met eene bogtige noordelijke rigting naar de Mooie-Hel loopt en zich door deze in het *Spaarne* ontlast; zoo dat de Veerpolder, die ten Oosten van de stad *Haarlem* ligt en Zuid-Schalkwijk, tusschen het Sparen en de LEDE gelegen zijn. De LEDE scheidt in haren loop de Waert van Sparenwoude.

LEDE (DE), riviertje in *Rijnland*, prov. *Zuid-Holland*, dat $\frac{1}{2}$ u. benoorden *Leyden*, omstreeks het *Warmonder-hek*, uit de *Mare* voortkomende, met eene noordelijke strekking door het dorp *Warmond* vliet, en zich in het *Haarlemmer-meer* ontlast.

LEDE (HEERLIJKHEID-VAN-DER-), voorm. heerl., prov. *Zuid-Holland*. Zie LEERDAN.

LEDE (DE HOF-), water in *Rijnland*, prov. *Zuid-Holland*.

LEDE (HET HUIS-TER-) of HET HUIS-TER-LEE, ook wel het HUIS-RE-LIENDEN of het HUIS-RE-LIJDEN genoemd, voorm. adell. h. in de *Neder-Betuwe*, prov. *Gelderland*, distr. en 5 u. N. W. van *Nijmegen*, kw., arr., kant. en 5 u. N. O. van *Tiel*, gem. en $\frac{1}{2}$ u. N. W. van *Kesteren*.

Dit h. is voor dezen zeer sterk geweest. De Gelderschen hadden het bezit, om de strooperijen der Utrechtschen te beletten. Het was een

vierkant swaar gevaarte, grof en dik van muren, hebbende op iederen hoek eenen dikken hangtoren, en nog eenen vierkanten, onder welken men, door eene poort, over eene vaste brug, in het kasteel trad. Het stond in eene diepe gracht, die met eenen hoogen aarden wal omringd was. Het gebouw was zoo hoog, dat het, van verre over den Rijn, ligtelijk gezien kon worden. Het was een der oudste sloten van geheel Gelderland, op welke de Heeren van LYNDEN, certijds plachten te wonen. Er is thans weinig dan zijne oude grachten en wallen van over; een enkele zware steen ligt nog op de plaats, waar de burg een stond. Sommigen meenen, dat deze steen, welke bijzonder glinstert, diamanten zou bevatten.

LEDE (HET HUIS-TER-), voorm. adell. huis in het graafsch. *Leerdam*, prov. *Zuid-Holland*, arr. en 2 u. N. O. van *Gorinchem*, kant. en $\frac{1}{2}$ u. Z. van *Vinnen*, gem. *Leerbroek-Roijerskoop-en-Middelkoop*, $\frac{1}{4}$ u. O. van *Leerbroek*.

LEDE-ACKER of **LEDE-ARKEA**, d. in het *Overambt*, van het *Land van Cuyk*, prov. *Noord-Brabant*, *Eerste* distr., arr. en 4 u. O. ten Z. van 's *Herogenbosch*, kant. en 1 u. W. van *Bazmeer*, gem. *Oploo-St.-Antonis-en-Ledeakker*, 1 u. N. van *Oploo*.

Men telt in de kom van het dorp, 14 h. en 60 inw., en met het geh. *Beerkenbosch*, 38 h. en 240 inw., die meest hun bestaan vinden, in den landbouw.

De inw., die alle R. K. zijn, onder welke 190 Communicanten, maken eene parochie uit, welke tot het apost. vic. gen. van *Roersmonde*, dek. van *Cuyk* behoort, en door eenen Pastoor bediend wordt. De kerk, aan de H. *CATHARINA* toegewijd, is een oud gebouw, met toren, en orgel. — De dorpschool wordt gemiddeld door een getal van 30 leerlingen bezocht. — De kermis valt in den eersten Zondag in *September*.

LEDERDUK, gedeelte van den *Rijndijk*, in de *Neder-Betuwe*, prov. *Gelderland*.

LEDOEK, bosch in *Oost-Indië*, op het *Sundasche* eil. *Java*, res. *Tagal*.

Dit bosch levert zeer goede houtsoorten op en is voordeelig gelegen in de nabijheid van de rivier, welke zeer geschikt is, om het geveldde hout af te voeren.

LEDOK, reg. in *Oost-Indië*, op het *Sundasche* eil. *Java*, resid. *Bagien*.

In dit reg. hebben, ten gevolge van den gevallen regen van 20 tot 31 Januarij 1842 en daardoor plaats gehad hebbende overstroming, eenige bruggen en wegen groote schade geleden.

LEDONG, d. in *Oost-Indië*, op het *Sundasche* eil. *Java*, aan de *Oostkust*, heds. *Batakh*, aan de rivier van den zelfden naam.

LEDONG (DE), riv. in *Oost-Indië*, op het *Sundasche* eil. *Sumatra*, aan de *Oostkust*, welke met eene noordoostelijke rigting in de *Stroom-van-Malakka* uitloopt.

LEE (DE), riv. in *Delfland*, prov. *Zuid-Holland*, die uit de *Bamsloot* voortkomt, met eene oostelijke rigting langs het geh. de *Lee* en het d. de *Lier* voortloopt, en zich bij de *Lange-Brug*, $\frac{1}{2}$ u. Z. W. van *Schipluiden*, in de *Vlaardingsche-vaart* ontlast. Men wil, dat dit watertje een overblijfsel is van de rivier de *Liona*, welke hier weg moet gestroomd hebben.

LEE (DE), geh. in *Delfland*, prov. *Zuid-Holland*, arr. en 2 $\frac{1}{2}$ u. Z. van 's *Gravenhage*, kant. en $\frac{1}{4}$ u. Z. van *Naaldwijk*, gem. en $\frac{1}{4}$ u. W. van de *Lier*; met 4 h., 20 inw. en eenen koorrmolen.

LEE (DE BREE-), water in *Delfland*, prov. *Zuid-Holland*. i; dat gedeelte van het riviertje *de Lee*, hetwelk van het geh. Lee naar het d. de Lier loopt.

LEE (DE OUDE-), water in *Delfland*, prov. *Zuid-Holland*, Z. O. van Delft, uit de *Schie* komt, door het Westermeer loo en zich in het Oostermeer ontlast.

LEEBERG of LEBERG, hoogte in het veen, in het dingspil *Zuidveld*, prov. *Drenthe*, $1\frac{1}{2}$ u. Z. O. van Emmen.

LEEBERGMEERTJES of LEBERGMEERTJES, drie kleine meertjes het dingspel *Zuidenveld*, prov. *Drenthe*, in de nabijheid van even noemde hoogte.

LEEBYRAN, eil. in *Oost-Indië*, in de *Solo-zee*, aan de Noo oostkust van *Borneo*; $6^{\circ} 1' N. B.$, $135^{\circ} 58' O. L.$

LEEFDAAL of LEEFDAL, adell. h. in het *Overkwartier* der p *Utrecht*. Zie LEVENDAAL.

LEEG (HET NOORDER-), onbehuide pold., prov. *Friesland*, *Oostergoo*, griet. *Ferwerderadeel*. Zie NOORDERLEEG (HET).

LEEGDUURSWOLDE of LEEGDUURSWOLDE, geh., prov. *Friesland*, *Zevenwouden*, griet. *Stellingwerf-Oosteinde*, arr. en 5 u. van *Hee veen*, kant. en 2 u. N. O. van *Oldeberkoop*, $\frac{1}{2}$ u. N. N. W. van *I gendijke*, waartoe het behoort; met 10 h. en 50 inw.

LEEGEMEEDEN, LEGEMEDEN of LAGEMEDEN, d. in het *Westerker tier*, prov. *Groningen*, arr. en $1\frac{1}{2}$ u. W. van *Groningen*, kant. 1 u. Z. O. van *Zuidhorn*, gem. en 1 u. Z. Z. O. van *Aduard*.

Het grenst ten N. aan de Munnikedijk en togt de Weer, ten O. de Zuidwending, ten Z. aan het trekdiep, dat naar Stroobos g ten W. aan de Oostertogt. De huizen staan er zeer verspreid, en telt er, met de daartoe behoorende geh., de *Poffert*, de *Panneko* en de *Meelpuil*, vroeger alle drie herbergen of kroegen aan trekdiep gelegen, 52 h. en ruim 160 inw., die meest hun bestaan den in den landbouw.

Het land is er gedeeltelijk vruchtbaar, uitgezonderd het zuidelijk deelte, dat zeer laag en veenachtig is; waar een watermolen staat, er het overtollige water uitmaakt. Noordwaarts heeft men eerst e lagen kleigrond van ongeveer 2 palm. en daaronder roodoorn of Men vindt er onderscheidene kleine hoogten.

De Herv., die hier 120 in getal zijn, behooren tot de gem. *wolde-Hooge-en-Leege-Meeden*. De kerk staat eenzaam en afge derd, midden in het land. Het is een klein gebouw, zonder toer

De Doopsgez., die er 40 in getal zijn, behooren tot de gem *Horn*.

De dorpschool wordt gemiddeld door een getal van 60 leerli bezocht.

LEEGE-MEER, water, prov. *Friesland*, kw. *Oostergoo*, griet. *I tunadeel*, nitmakende de verbinding tusschen het *Aaltjesmee* *Zwartehoek*, loopende noord- en zuidwaarts.

LEEG-EN-HOOGKERK, kerk. combinatie, prov. *Groningen*, k van *Groningen*, ring van *Zuidhorn*.

Deze combinatie bestaat uit de gem. *Leegkerk* en *Hoogke* welke ieder eene kerk hebben, en te zamen door eenen Predikan diend worden, die beurtelings door eene der beide gem. beroepen w zoodat thans de Predikant van *Hoogkerk*, beide gemeenten bed

Men telt er 810 zielen, onder welke 110 Ledematen, en heel twee kerken, als: eene te *Leegkerk* waar vroeger de Predi

woonde, en eene te Hoogkerk, waar eene nieuwe pastorie is gebouwd en de Predikant tegenwoordig zijne woning heeft. De eerste, die hier het leeraarsambt heeft waargenomen, is geweest zekere **MANNUS**, die tevens *Nykerk* bediende, en in de eerste synode na de revolutie, in 1595 gehouden, geremoveerd werd, waarna hij eerst in het jaar 1599 is opgevolgd door **HUBERTUS THEOPHILUS**, die in het jaar 1616 overleed. Het patronaatregt behoort voor Leegkerk aan eenige ingezetenen aldaar, en voor Hoogkerk aan Mejufvr. de Wed. P. **DOMMUSSEN**, te Groningen.

LEEGE SCHOTEL, boerenhofstede in *Fivelgo*, prov. Groningen, arr., kant. en 2 u. W. N. W. van *Appingedam*, gem. en 15 min. N. van *Loppersum*, ten O. van de boerenhofstede de Vret-Op.

LEEGETTAN of **LEGGATTAN**, eil. in *Oost Indië*, in de *Zee van-Celebes*, aan de Oostkust van *Borneo*; 4° 10' N. B., 136° 26' O. L.

LEEGKERK of **LEEGKERAK**, d. in het *Westerkwartier*, prov. Groningen, arr. en 1 u. W. N. W. van *Groningen*, kant. en 1½ u. O. ten Z. van *Zuidhorn*, gem. en ¼ u. N. ten W. van *Hoogkerk*. Men telt er, in de kom van het d., 2 h. en 10 inw., en met een gedeelte van het geh. *Gaickingadijk*, 35 h. en 210 inw., die doorgaans haa bestaan vinden in den landbouw, waarvan de opbrengst meest te Groningen ter markt wordt gebragt.

Het dorpie, ten Zuiden aan den rijweg van Groningen naar de *Leegbrug*, de *Leegeweg* genaamd, heeft weinig voorkomen, doch bezit kostelijke boerderijen, welke echter verspreid liggen. De bodem bestaat er uit klei, doch in de lage streken uit ligte klei en daaronder roodoorn (oer), en vervolgens witte vruchtbare klei. Onder de ligte klei, in de lager liggende landen, vindt men dieris. Noordwaarts loopt de grond allengskens op. De rijweg, bekend onder den naam van *Leegeweg*, waaraan ook voormaals de *Woltegrafte*, eene waterlossing naar het *Aduarder-diep*, zich aansloot, gaat hier dóór naar de *Nieuwbrug* en naar *Enumatil*.

De Herr., welke er 180 in getal zijn, maken de gem. *Leegkerk* uit, welke, met de gem. *Hoogkerk*, de combinatie van *Leeg-en-Hoogkerk* uitmaakt, hoewel zij, zoowel in armzaken als kerkelijke zaken, ieder een afzonderlijk beheer hebben. De kerk, ten Zuiden aan den weg, die op haar westeinde eene kleine spits heeft, staat eensam op eene geringe wierde of hoogte, en heeft geen orgel. De pastorie staat aan de noordzijde van den weg.

De R. K., van welke men er 4 aantreft, worden tot de stat. van *Zuidhorn* gerekend. — De dorpschool wordt gemiddeld door een getal van 40 leerlingen bezocht.

Van ouds waren hier ook het *Groote-Waschhuis* en het *Kleine Waschhuis*, ter plaatse, waar het *Aduarder-diep* de *Lent* doorsnijdt, bekend; zijnde voormaals een eigendom van de *Aduarder-abdij*. Behalve de vierde, waarop de kerk staat, zijn er nog vier andere hoogten. *Leezema* plagt met *Dorkwerd* eenen afzonderlijken regtstoel uit te maken.

In het jaar 1501 werd dit dorp, zoo wel door het leger van den *Sakschen Stadhouder Hueso van LUSSENICH*, als door dat van den Graaf van *Oost-Friesland*, gebrandschat.

LEEGKERKER-MAAR, water in het *Westerkwartier*, prov. Groningen, dat met eene westelijke rigting langs *Leegkerk* in het *Aduarder-diep* uitloopt.

LEEGSTRAAT, geh. in het markgr. van *Bergen-op-Zoom*, prov. *Nord-Brabant*, arr. en 8 u. Z. van *Breda*, kant. en 2½ u. Z. van

Bergen-op-Zoom, gem. en 20 min. Z. van *Ossendrecht*; met 840 inw.

LEEGSTRAAT, b. of straat in de bar. van *Breda*, prov. *Noord-Brabant*, arr. en kant. *Breda*, gem. 's *Princenhage*.

LEEGSTRAAT of LAAGSTRAAT, geh. in de bar. van *Breda*, *Noord-Brabant*, *Vierde* distr., arr. en 2½ u. Z. O. van *Breda*, en 2½ u. O. van *Ginneken*, gem. *Gilze-en-Rijen*, ½ u. Z. van *A* waartoe het behoort; met 11 h. en 100 inw.

LEEGSTRAAT-HAGELAND-EN-PLATLUIJ, geh. in het ma van *Bergen-op-Zoom*, prov. *Noord-Brabant*, arr. en 8 u. Z. W. van *Breda*, kant. en 2½ u. Z. van *Bergen-op-Zoom*, gem. en 20 mi van *Ossendrecht*; met 40 h. en 250 inw.

Dit geh. bestaat uit de buurten *Leegstraat*, *Hageland* en *Platluij*.

LEEGTE (DE), b., prov. *Friesland*, kw. *Oostergoo*, griet. *Iumerland-en-Nieuw-Kruisland*, arr. en 7 u. N. O. van *Leeuwarden*, kant. en 4 u. O. ten Z. van *Dockum*, 1 u. N. O. van *Burum*, waartoe het behoort.

LEEHHEM, eil. in *Oost-Indië*, in de *Solo-zee*, N. O. van *Bombay*, 6° 9' N. B., 156° 2' O. L.

LEEK, naam, welken men in vele kronijken en op oude kaarten alsmede nog wel eens bij verkorting geeft aan het d. *Oosterleek* in *Drechterland*, prov. *Noord-Holland*. Zie *OOSTERLEEK*.

LEEK, geh. in *Waterland*, prov. *Noord-Holland*. Zie *OVERLEEK*.

LEEK (DE), gem. in het *Westerkwartier*, prov. *Groningen*, kant. *Zuidhorn* (1 k. d., 4 m. k., 1 s. d.), palend aan de gem. *Zuidhorn* en *Aduard*, Z. O. aan de *Drentsche Roderwolde* en *Roden*, Z. aan de *Drentsche* gem. *Norg*, W. aan *Middelstum* en *Grootegast*.

Deze gem. bevat de d. de *Leek*, *Tolbert*, *Midwolde*, *Oudwolde*, *Lettelbert* en *Zevenhuizen*, benevens de tot die d. behorende buurs. de *Diepswal*, de *Holm*, het *Middelstum*, *Oost-Indië*, *Lutje-Oostwold*, de *Westerdijk* en gedeelte van *Enumatil*. Zij telt 804 h., bewoond door 8899 gez., uitmakende eene bevolking van 4722 inw., die meest hun bestaan vinden in den landbouw.

De bovengrond van DE LEEK is zeer zandig, veenachtig en afgegraven veengrond. *Zevenhuizen* bestaat voornamelijk uit dorpen, uit onafgegraven en afgegraven veenen, meest bewoond door veenbazen, veenwerkers en andere arbeidslieden. De grond, die uit veen en toebereiden ondergrond bestaat, levert meest zand, ook mergel en keisteenen op. De grond te *Tolbert* is zeer bosch en zuidwaarts heeft men ook hier de veenen en noordwaarts de lage den en uitgebreide gemeente-weide, in de volkstaal genaamd de *Middelstum*. Men heeft zelfs aan den oudendijk van *Langewold* dijkstreek genoemd, kleigrond. Dit laatste d. was door zijn gebel het fraaiste van geheel *Vredewold*, maar wordt, door dien jaarlijks het hout gekapt wordt, allengs kaler en minder aangenaam. De groote weg naar de *Lemmer* loopt door het dorp. *Midwolde* bestaat gedeeltelijk uit hoogen zandgrond, welke ongeveer 5 ellen boven woon zomerwater verheven is, en uit lage hooilanden, behalve de achtige dijkstreek bij den oudendijk, ten Noorden aan de grenscheiden. De zandgronden zijn zeer boschrijk, de wel onderhouden zandkaarten zijn ook vruchtbaar, doch de weilanden schraal, en de hooilanden

Oostwolde is omringd door vlakke, moerassige, lage landen, welke door eenen watermolen droog gemalen worden, en 28 palm. boven zomerwater zijn. Lettelbert ligt op eenen meer hoogen, boschrijkep, moedigen of zandachtigen grond, maar bezit ook vele lage landen met bruisen bevinggrond of roodoorn vermengd; in den ondergrond vindt men zand, dierie en veen (klien), uit sommige landen baggert men zelfs turf.

In den namiddag van den 11 en vervolgens op den 12 Junij 1833, is mede onder deze gem. bij het dorp Zevenhuizen, door storm en onveder, bij gelegenheid van den veenbrand, het veen in en de turf op de veengronden in brand geraakt. Op een terrein van vier uren, blies de hevige wind het aanwezige vuur zoo aan, dat door de droogte van het veld, in een oogenblik, het geheele veen, met al de voorhanden zijnde oud en nieuw gegraven turf, in volle vlam stond en een prooi van het al verslindend vuur werd. Alles, wat vliegen konde, vlugtte, om eene plaats op te zoeken, waar de brand niet woedde. Men droeg vrouwen en kinderen uit de woningen, alles achter latende, om het leven te redden. Door den wind voortgestuwd, naderde de brand de dorpen de Leek en Tolbert zoo nabij, dat men voor deze ook begon te vreezen en de ingezetenen hunne goederen ter berging reeds paktten. Gelukkig keerde men het vuur door twee in het land staande watermolens. De schade kon men op meer dan 100,000 guldens rekenen, 70 huizen, 4 of 5 schepen en een onberekenbaar aantal dagwerken turf en stobben bagger, zijn eene prooi der vlammen geworden; terwijl drie menschen op de bedroevendste wijze het leven verloren. Op verscheidene andere plaatsen in deze provincie heeft de storm, destijds, gelijke ongelukken veroorzaakt (1).

De Herv., die hier 4350 in getal zijn, maken gedeeltelijk de gem. van Midwolde en de Leek, Tolbert, Lettelbert en Zevenhuizen uit, en behooren gedeeltelijk tot de gem. *Oostwolde-Hoogen-Lage-Heeden*.

De R. K., van welke men er ruim 50 aantreft, worden tot de stat. van *Adward* gerekend.

De lcr., welke hier 70 in getal zijn, maken met die van de omliggende gem. de ringsynagoge van de *Leek* uit.

Men telt in deze gem. 8 scholen, als: ééne aan de Diepswal, ééne te Enumatil, ééne op de Leek, ééne te Lettelbert, ééne te Midwolde, ééne te Oost-Indië, ééne te Tolbert en ééne te Zevenhuizen.

Den 17 Februarij 1838 is in deze gemeente een Departement der *Mantschappij tot Nut van 't Algemeen* opgericht, dat den naam van het departement *Vredewold* heeft aangenomen en 40 leden telt.

Het d. de *LEEK* ligt 2½ u. Z. W. van Groningen, 2 u. Z. van Zuidhorn, ½ u. Z. W. van het Leekstermeer. Het is een dicht bebouwde, volkrijke en levendige plaats, vooral bloeiende, door de uitgestrekte veenderijen, welke men hier in de nabijheid vindt, waaraan het zijn bestaan en toeneming te danken heeft, en door de gemeenschap, welke het vischrijke Leekstermeer met de kanalen op Groningen heeft. Er vaart van hier geregeld, vijfmaal in de week, eene wel ingerigte pakschuit naar Groningen, hetwelk het verblijf in deze plaats gueselijks veraangenaamt.

(1) Zie het uitvoerig en welgeschreven *Verslag van de Commissie ter verzorging van de door den vloed op den 11 en 12 Junij 1833 ongelukkig geworden ingezetenen der provincie Groningen*, en een geschiedkundige aanteekening van Mr. H. O. FETTER, Gron. 1833.

*Bergen-op-
40 inw.*

LEEGS

Brabant

LEEGS

Noord

en 2

waars

11

van

Bro

van

1

P1

1

1

1

van het
af gezet
van een jaar-

van het ge-
teer een bezoek af-
van
in groote troepen
met diens roode bes-
en vcong bladgoud. Het
verkoop van

met zijn hoog
van het dorp
dorp Nijtape
Ter-Heil, zoo-
schaduwrijke boom-
geven, een best
Drenthe door-
twee scheepstimmer-

van *Midwolde-en-*
combinatie is, woont
waar hij, in den
het voorjaar en
en's namid-
welke in het
kapel van
eigenaar, den
overgedra-
afhellend dak,
uur- en slag-
deur ten
het ge-
provincie be-

Maandag

de *Feenhop*.
ge-
Wag-
en oost-
40 inw.
voorm.
even is.
vroeger
westwaarts
Vlied-
de
Wer-
valt

LEEK (DE), water in de *Vier-Noorderkoggen*, prov. *Noord-Holland*, dat, uit de *Ringsloot-van-het-Baarsdorper-meer* voortkomende, in eene oostelijke rigting bezuiden de buitendijksche landen en de bedijkte landen heenloopt, en tot het polderbestuur van de *Wester-Kogge* behoort.

LEEK (DE), wate. in *Waterland*, prov. *Noord-Holland*, hetwelk, uit de sloot of *Trekvaart-van-Purmerende*, nu het Noordhollandschekanaal, en andere sloten te Ipendam vereenigd, van daar in eene zuid-oostelijke rigting naar het Noorder-meer vloeit, nabij welk meer het zich in twee armen verdeelt, van welke de regter in het *Noordermeer* valt en de linkerarm tusschen zijne kil en het Noordermeer een eilandje vormende, met eene oostelijke rigting naar het *Monnikemeer* en voorts door de stad *Monnickendam* loopt, en zich onder deze stad, in het *Monnickendammer-gat* ontlast.

LEEK (DE BEDIJKTE-), pold. in *Dregterland*, onder de *Veenhop*, prov. *Noord-Holland*, arr. en kant. *Hoorn*, gem. *Berkhout-en-Baarsdorp*; palende N. en N. O. aan de Buitendijksche-landen, N. en W. aan de *Berkhouter-ban*.

Deze pold. beslaat, volgens het kadaster, eene oppervlakte van 9 bund. 37 v. r. 50 v. ell., waaronder 9 bund. 33 v. r. 30 v. ell. schotbaar land, en wordt door eenen molen, op den *Berkhouter-polder*, van het overtellige water ontlast. Het polderbestuur bestaat uit den eigenaar.

LEEK (DE KROMME-), water in de *Vier-Noorderkoggen*, prov. *Noord-Holland*, loopende van den *Overtoom*, aan den *Hoornsche-weg*, onder *Wognum*, in eene oostelijke rigting door de *Oostender-landen*, de *banen van Nibixwoude*, *Houwaard* en *Hoog-en-Laag-Zwaagdijk* tot *Wervershoof*.

LEEK (DE MEDEMER-), dat gedeelte der *Leek*, in de *Vier-Noorderkoggen*, prov. *Noord-Holland*, hetwelk voormaals in de *Zuiderzee* uitwaterde, waar thans de stad *Medemblik* ligt, door de vele indijkingen deels verloren gegaan, deels van naam veranderd. Ter onderscheiding van *Ooster- en Wester-Leek* — waaromtrent het twijfelachtig is of zij er mede gemeenschap had — wordt zij ook wel *MIDDEN-LEEK* genoemd.

LEEKE (DE), ook genaamd DE LEX, beekje, dat uit de heide, onder het geb. *Ter-Heil*, gem. *Roden*, prov. *Drenthe*, voortkomt, in eene noordelijke rigting naar de grenzen der prov. *Groningen* loopt; aldaar tusschen de *Leek* en *Nietap*, in eene noordoostelijke rigting doorlopende, de grensscheiding tusschen *Groningen* en *Drenthe* vormt, en zich, $\frac{1}{2}$ v. N. O. van het dorp de *Leek*, met het *Leekster-en-Zevenhuister-diep* vereenigt, daarmede door het *Leekstermeer* becvloeit; dan langs de *Munniksloot* en de *Gave* voortstroomende, bij de *Pansteek*, in de *Trekvaart* valt, welke van *Groningen* naar *Stroobus* loopt.

LEEKERHOEK, uitstekende hoek in de *Zuiderzee*, aan de *Zuidkant* van *Dregterland*, prov. *Noord-Holland*, bij het d. *Oosterleek*.

LEEKERHAVEN, haventje in de *Zuiderzee*, aan de zuidelijke kust van *Dregterland*, 3 min. N. van het d. *Oosterleek*.

LEEKERSLOOT, water in *Dregterland*, prov. *Noord-Holland*, zijn loop nemende aan, en in eene zuidelijke rigting naar het d. *Oosterleek* loopende, waar het zich in de *Gemeente-poldersloot* ontlast.

LEEKATERKOGGE of LEEKATER-AMBACHT, een der *Vier-Noorderkoggen*, prov. *Noord-Holland*. Zie *HOOGWOUDEKOGGEN*.

LEEKSTER-EN-ZEVENUISTER-DIEP (HET), vaart in het *Westerkwartier*, prov. *Groningen*, gegraven ter afvoering der Niemoordsche veenen, waarvan het vroeger het **HOOFDDIEP** was, en dien naam ool dragende.

Deze vaart gaat in eene noordoostelijke strekking door de Leek heenen; vereenigt zich aan het einde van het dorp met het afwateringskanaal van Tolbert en met het riv. *Leeke*, en zet door de af en aankomende schepen groote levendigheid aan de Leek bij.

LEEKSTER-MEER (HET) of **SOLTE-MEER**, meer in het dingspil *Noordenveld*, prov. *Drenthe*, op de grenzen der prov. *Groningen*, $\frac{1}{2}$ u. N. O. van het Groninger dorp de Leek en $\frac{1}{2}$ u. N. W. van het Drentsche dorp Roderwolde. Het ligt, met uitzondering van een klein hoekje, geheel binnen de grenzen der prov. *Drenthe*.

Dit meer is zeer vischrijk, slechts een half uur lang en een kwartier uurs breed, niet diep en met vlakke oevers, met dek-riet en lage broekige weilanden omgeven.

LEEMAAR (DE), eigenlijk **DE LIJMAAR**, thans de **LEEGE-MAAR** genaamd, water in *Fivelgo*, prov. *Groningen*, dat, van *Godlinze* afkomende, in eene zuidoostelijke strekking dwars door het Vierbuistermaar, voorbij Oldeklooster naar Holwierda loopt, en zich ten Z. W. van dat dorp in de *Heekt* ontlast.

LEEMCULE (DE), adell. havez. in *Zalland*, prov. *Overijssel*, arr., kant. en $2\frac{1}{2}$ u. O. van *Zwolle*, gem. en $\frac{1}{2}$ u. W. van *Dalfsen*, aan de *Vecht*.

Zij bestaat, met de daartoe behoorende gronden, eene oppervlakte van 117 bund. 25 v. r. 25 v. ell., en was op het midden der vorige eeuw een eigendom van den Heer **BOLDEWIJN JAKOB BARON MULERT**, wiens geslacht zij tot nu toe verbleven is, wordende zij thans bezeten en bewoond door den Heer **FREDÉRIK CHRISTIAAN BARON MULERT VAN DE LEEMCULE**.

LEEMDER (DE) of **DE LIENDER**, beek in het graafs. *Zutphen*, prov. *Gelderland*, die langs het huis *de Leemkuil* loopt en, met eene noordwestelijke rigting, naar Toldijk schiet, waar zij zich in de *IJzenvoorder-beek* ontlast.

LEEMKLADDE, eigenlijke naam van het geh. **DE KLAD**, in de heerl. *Steenbergen*, prov. *Noord-Brabant*. Zie **KLAD (DE)**.

LEEMKUIL (DE), adell. h. in de *Over-Betuwe*, prov. *Gelderland*, distr., arr. en $1\frac{1}{2}$ u. N. N. O. van *Nijmegen*, kant. en $1\frac{1}{2}$ u. Z. Z. W. van *Elst*, gem. *Bemmel*.

LEEMKUIL (DE), adell. h. op de *Lijmers*, prov. *Gelderland*, distr. *Doesborgh-en-Zevenaar*, arr. en $3\frac{1}{2}$ u. Z. O. van *Arnhem*, kant., gem. en $\frac{1}{2}$ u. Z. O. van *Zevenaar*.

Dit adell. h. wordt thans in eigendom bezeten door Mevrouw de douairiers **VAN WEILER**.

LEEMKUIL (DE), voorm. adell. h. in het graafs. *Zutphen*, kw. distr., arr. en 3 u. N. van *Doetinchem*, gem. en $\frac{1}{2}$ u. W. van *Hengelo*.

Ter plaatse, waar het gestaan heeft, ziet men thans hooge populieren staan. De daartoe behoord hebbende gronden, bestaande een oppervlakte van 39 bund. 54 v. r. 90 v. ell., worden thans in eigendom bezeten door den Heer **Baron van der Heyden**, woonachtig te Baak.

LEEMKUILEN, verkeerde spelling van **KEENKUILEN**, eene plaats op de *Over-Veluwe*, prov. *Gelderland*. Zie **KEENKUILEN**.

LEEMPUTTE (DE), poel in de heide, in de *Meijerij van 's Hertogenbosch*, kw. *Oisterwijk*, prov. *Noord-Brabant*, nabij *Hiltsarenbeek*.

LEENSKUILEN, geh. in de *Meijerij van 's Hertogenbosch*, kw. *Kamperland*, prov. *Noord-Brabant*, *Derde* distr., arr., kant. en 2 u. Z. Z. W. van *Eindhoven*, gem. en 20 min. van *Dommelen*; met 2 h. en 14 inv.

LEENDE, gem. in de *Meijerij van 's Hertogenbosch*, kw. *Psalland*, prov. *Noord-Brabant*, *Derde* distr., arr. *Eindhoven*, kant. *Asten* (7 k. d., 30 m. k., 4 s. d.); palende N. aan de gem. *Heeze*, O. aan Z. aan de gem. *Soerendonk-Sterckel-en-Gastel*, Z. aan de *Belgische* prov. *Limburg*, W. aan de gem. *Berkel-en-Schakt* en *Valkenswaard*.

Deze gem., welke met de gem. *Heeze* de heerl. van *Heeze-en-Leende* uitmaakt, bevat het d. *Leende*, de geh. *Leenderstrijp*, *Oosterik*, *Boschhoven* en *Bruggerhuis*. Zij beslaat, volgens het kadaster, eene oppervlakte van 4628 bund., waaronder 4495 bund. 44 v. r. 37 v. ell. belastbaar land; telt 289 h., bewoond door 304 huisgez., uitmakende eene bevolking van ruim 1600 inv., die meest hun bestaan vinden in den landbouw, zijnde deze gem. beroemd, wegens hare lekkere knollen, welke in de *Meijerij van 's Hertogenbosch*, nergens zoo smakelijk vallen als daar; voorts legt men er zich toe, op de veeteelt, het bijenhouden, het weven en spannen voor de fabrieken van *Geldrop* en *Eindhoven*; bovendien worden er vele klompen gemaakt en naar *Holland* verzonden; hier wonen ook vele *wielmakers* en *kuipers*, welke het eikenhout, dat hier meer groeit dan op andere plaatsen, verwerken en er de naburige plaatsen mede gerieven. Nog wordt hier eenigen handel gedreven in kanten, tules en mutsen; er zijn ook twee *bierbrouwerijen*, twee *windkorn-* en *palmeolens*, benevens een *ros-oliemolen*. Voorheen had men er *linnenfabrieken* en *linzenbleekerijen*, doch deze bestaan thans niet meer.

De inv., die er op 1 en alle R. K. zijn, onder welke ruim 1000 *Communikanter*, maken eene stat. uit, die tot het apost. vic. gen. van 's *Hertogenbosch*, dek. van *Eindhoven* behoort, en door eenen *Pastoor* en eenen *Kapellaan* bediend wordt.

De enkele *Heer*, die er woont, wordt tot de gem. van *Heeze-en-Leende* gerekend. **LEENDE** had vroeger een eigen *Predikant*, zijnde de eerste geweest *Johannes Moxis*, beroepen in 1648, † 1686; wegens de krankzinnigheid van den *Predikant Eliza van Straene*, deswege ontdagen in 1738, is het eenigen tijd door *Adjunct-Predikanten* bediend geworden. *Johan Christiaan Raucamp*, van hier in 1795 naar *Someren-en-Lierop* verroepen zijnde, is de plaats vakant gebleven, tot dat zij in 1807, bij *Heeze* is gevoegd.

Men heeft in deze gem. eene school, die gemiddeld door een getal van 150 leerlingen bezocht wordt.

Het d. **LEENDE**, ook wel **LEENDESTRAAAT** genoemd, ligt 2½ u. Z. O. van *Eindhoven*, 3 u. W. Z. W. van *Asten*, langs de *Klein-Dommel*. Men telt er 169 h. en ruim 640 inv.

Dit d. was vroeger eene welvarende plaats, waar behalve landbouw, vele *velthemiers*, *voerlieden* en *kooplieden* gevonden werden, van deze laatste ook bekend als *Tenten* of *Thouten*, plagten sommigen in de *uutjeën* in *Zweden* te gaan werken.

Hidden in het d. heeft men de fraaije R. K. *kruiskerk*, in het jaar 1474 gebouwd en onder aanroeping van den H. *Petrus* ingewijd. Zij rust op eenige *hardtoenen* pilaren en is voorzien van eenen schoonen, ruim 60 Ned. ell. hoogen toren, met eenen grooten knop. Deze toren werd, op het laatst der vorige eeuw, door den *bliksem* in brand gestoken, en werd toen geheel in kolen gelegd, doch barrees echter

weder spoedig, heerlijker dan te voren, uit zijne asch. De kerk heeft geen orgel. Sedert de Reformatie in het bezit geweest zijnde van de Hervormden, is zij in het jaar 1798 wedergekeerd in het bezit en het gebruik der R. K.

Te voren hadden deze laatste eene kerkschuur, die, omtrent het jaar 1632, geplaatst was in de heide, tusschen Leender-Strijp en de grenzen van het Luitche, thans Belgische, dorp Achel. Eenige jaren daarna, werd de schuurkerk binnen het dorp gebouwd. Beide deze voorn. schuurkerken zijn afgebroken.

Er worden hier jaarlijks 3 beestenmarkten gehouden, de eene 's Maandags na half Vasten, de tweede Donderdag voor den 24 Junij, en de derde Donderdag na St. Maarten.

Deze plaats heeft dezelfde lotgevallen gehad, als het dorp Heeze; weshalve wij daaromtrent dervan verwijzen.

LEENDE is de geboorteplaats van den Begrijpdeerde **WILLEM MARS**, geb. in 1588. † in 1667 als Hoogleraar aan de Hoogeschool te Leaven.

Het wapen dezer gem. is van azuur (blauw), met drie horens van goud, staande twee en een, het schild ter rechter zijde, versield van eenen boom van esenap (groen) uanboven een ster van goud.

LEEN-DES-BOERS-POLDERTJE, pold. in *Rijksland*, prov. *Zuid-Brabant*. arr. *Leiden*, kant. *Waarbrugge*, gem. *Albemede*.

Deze pold. bestaat, volgens het kadaster, eene oppervlakte van 6 bund. 18 v. r. 20 v. ell.

LEENDERBOEF, landhoeve in de *Meijerij van 's Hertogenbosch*, kw. *Peelland*, prov. *Noord-Brabant*, arr. en 5½ u. Z. O. van *Eindhoven*, kant. en 1 u. Z. Z. W. van *Asten*, gem. en 1 u. Z. van *Leende*.

Deze hoeve, welke gewoonlijk tot de hermitage of klein, onder *Achel*, in de Belgische prov. *Limburg*, gerekend wordt, bestaat met eenige bove- en weiden. hakhout, opgaande boomen, donneboschen, water, tuinen, heuvelgaard, grachten en moerassen, eene oppervlakte van 46 bund. 14 v. r. 60 v. ell., en wordt, even als de gehele hermitage, in eigendom bezeten door den Heer **JAN DIJCKHUIJZEN**, Baron van **TOTAL** van **SCHOUWERIK**, Heer van *Heeze-en-Leende*, woonachtig te *Heeze*, door wiens erven dit geheele goed onlangs verkocht is aan de orde der Trappisten.

LEENDERSTRAAT, naam, welken men wel eens geeft, aan de *Leen der gem. Leende*, in de *Meijerij van 's Hertogenbosch*, kw. *Peelland*, prov. *Noord-Brabant*. Zie **LEENDE**.

LEENDERSTRIP, geh. in de *Meijerij van 's Hertogenbosch*, kw. *Peelland*, prov. *Noord-Brabant*, *Derde distr.*, arr. en 2½ u. O. Z. O. van *Eindhoven*, kant. en 3 u. W. Z. W. van *Asten*, gem. en ½ u. Z. van *Leende*: met 74 h. en ongeveer 450 inv.

Orde bestaat hier nog de bouwval van eene kapel, van ouds ingewijd, onder aanroeping der beide Heilige **JONANNESEN**, den *Dooper* en den *Evangelist*. Aan deze kapel is certijds een wel voorzien beneficie of priesterambt gesticht, waarvan de inkomsten, sedert de Reformatie, door Hervormde personen zijn genoten.

Vroeger heeft hier mede eene school bestaan, doch deze is niet meer aanwezig.

LEENPETERS, hoeve, in *Vollenhove*, prov. *Overijssel*, arr. en 4½ u. ten N. van *Zwolle*, kant. en 2½ u. ten O. van *Vollenhove*, gem. *Wanoverveen*.

LEENGOED (MET), voorheen het **MEIS-TE-ROEKDAAL** genaamd, adell. h. in de bar. van *Breda*, prov. *Noord-Brabant*, arr. en 4 u. W. ten Z.

van *Brda*, kant. en 1½ u. Z. Z. W. van *Oudenbosch*, gem. *Rosendaal-en-Nijpen*, ½ u. Z. van *Rosendaal*, aan den weg van *Nijpen*.

Het is een omwaterd huis, alwaar de Heeren van *Rosendaal* certijde hun verblijf plagten te houden; beslaat eene oppervlakte van 17 bund. 15 v. r. 58 v. ell., en wordt thans in eigendom bezeten door Mevrouw de weduwe H. J. *Wolbansen*.

LEENHEERENPOLDER (DEN), pold., in den *Hoeksche-waard*, prov. *Zuid-Holland*, arr. *Dordrecht*, kant. *Oud-Beijerland*, gem. *Goudswaard*; palende N. W. en N. aan het *Spui*, O. aan de *Haven-van-Goudswaard*, waardoor hij van den *Noordpolder-van-Goudswaard* en den *Molenpolder-van-Goudswaard*, gescheiden wordt, Z. O. aan den *Ouden-Koordrijksche-polder*, Z. en W. aan de *Lands bekade Gorsem*.

Deze pold., die in het jaar 1698 bedijkt is, beslaat volgens het kadaster, eene oppervlakte van 212 bund. 52 v. r. 54 v. ell., bevat slechts ééne boerderij, en wordt door eene sluis op het *Spui*, van het overtollige water ontlast. Het is een particulier eigendom.

LEENHOF, landh. in de *Meijerij van 's Hertogenbosch*, kw. *Oosterwijk*, prov. *Noord-Brabant*, *Derde* distr., arr. en 6 u. N. N. W. van *Eindhoven*, kant. en 3 u. W. van *Oirschot*, gem. en ½ u. van *Hilvarenbeek*, in het geh. *Brechees*.

LEENHUIS, landhoeve, prov. *Friesland*, kw. *Zevenwouden*, griet. *Utingeradeel*, arr., kant. en 2½ u. N. van *Heerenveen*, ½ u. N. W. van *Aktrum*, waartoe het behoort.

LEENS, kerk. ring, prov. *Groningen*, klass. van *Middelstum*. Men telt er ruim 6000 zielen, onder welke 300 Ledematen. Zij bevat de 9 volgende gem.: *Hornhuizen-en-Kloosterburen*, *Pieterburen-en-Wierhuizen*, *Westernieland-en-Saaxumhuizen*, *Warfhuizen*, *Wehe-en-Zuurdijk*, *Leens*, *Ulrum*, *Niekerken-Vliedorp* en *Vierhuizen-en-Zoltkamp*, en heeft dertien kerken, welke door negen Predikanten bediend worden.

LEENS, gem. in *Hunsingo*, prov. *Groningen*, arr. *Appingedam*, kant. *Onderdendam* (1 k. d., 8 m. k., 5 s. d.); palende N. aan de gem. *Kloosterburen*, O. aan *Eenrum*, *Bafo* en *Winsum*, Z. aan *Oldebove*, waarvan het door de *Hunse* gescheiden is, W. aan *Ulrum*.

Zij bevat de d. *Mensingeweer*, *Warfhuizen*, *Hoorn*, *Wehe*, *Zuurdijk* en *Leens*, benevens de onder deze d. behoorende bours. *Groote-Maarslag*, *Kleine-Maarslag*, *Schouwen*, *Schouwersijl*, *Roodehaan*, *Barnegate*, *Stoepen*, *Kattenborg*, *Douwen*, *Martelhuizen*, de *Volge* en *Grijssloot*.

Deze gem. beslaat, volgens het kadaster, eene oppervlakte van 3697 bund. 82 v. r. 93 v. ell., waaronder 3626 bund. 40 v. r. 81 v. ell. belastbaar land; telt 528 h., bewoond door 587 huisgez., uitmakende eene bevolking van 3160 zielen, die meest hun bestaan vinden in den landbouw en veeteelt. De grond dezer gem. bestaat uit zavelachtige klei, en lager uit zand en schelpen, en op sommige plaatsen uit roodoorn en ijzererts. Naar den kant van *Zuurdijk* bestaat hij uit zware klei, doch aan de noordzijde is hij zavelachtig. Men vindt er de volgende fabrieken, als: 2 kalkbrandertijen, 1 scheepstimmerwerf, 2 pel-, 1 pel- en koren-, 1 houtzaag-, 1 olie- en 4 koren- of roggenmolens, welke alle door wind gedreven worden, 1 mosterdmolen en buckweitmolenarij, bij afwisseling door een paard in beweging gebragt wordende.

De *Herv.*, die hier ruim 2450 in getal zijn, onder welke 220 Ledematen, maken de gem. van *Mensingeweer-en-Maarslag*, *Warfhuizen*, *Wehe-en-Zuurdijk* en *Leens* uit.

De Christelijke Afgeschiedenen, die er 220 in getal zijn, onder welke 220 Leekensten. maken eene gem. uit, welke door eenen eigen Predikant bediend wordt.

De 2 Evang. Luth., die er woenen, behooren tot de gem. van Groningen. — De 63 Dougen., welke men er aanroeft, behooren tot de gem. van Hensingeweer. — Men telt er 410 R. K., welke onder de kerk van Hare, en 8 luth., die tot de ringvaange van Groningen behooren.

Men heeft in deze gem. zes scholen, als: eene te Leens, eene te Weke, eene te Zuurdijk, eene te Warfhuisen, eene te Schouwerzijl en eene te Hensingeweer, die gezamenlijk door een gemeenschappelijk getal van 600 leerlingen bezocht worden.

Het d. Leens, oudtijds Leenset en Leens, ligt 7 a. W. ten N. van Appingedam. 3 a. W. N. W. van Ouderendam, op eene groote veldende. Het is eene volkrijke en bloeiende plaats, en was oudtijds in het herkolijke en het burgerlijke de hoofdplaats van het ambt de Marne. Reeds in 1581 was het de zetel van den Proest der parochie van Leens; maar het dorp is van veel hoogerouder ouderdom en minschiet het zelfde, dat bij den Wierumer Kreeftschrijver Eze, onder den naam van Leenset voorkomt, en volgens Aarsz reeds ten tijde der Romeinen een bestant hebben. Ook hadden oudtijds de Heeren van Wachtbarum hier hunne woning, welke, lang vervallen geweest zijde, nu weder renouveau en op Linnen achaal opgeboord is. Het was, ten aanzien van den regimant en in de collatie eene staande heerlijkheid, gelijk het ook een staand lijfregt en scheppertij heeft onder het Houwerlijck, van toen was hier mede de algemeene aanspraak der Rodgeregt en Overveer in de Marne. Men telt er, in de kom van het d., 200 h. en 200 iuw., en met de herkolijck daartoe behoorende buurs. Ketterberg, Pauwen, Leenster-Tillen, Grijsloot, en de gub. de Grootte-Houw, de Kleine-Houw, een gedeelte van de kerk en de Valge, 164 h. en 970 iuw.

De kerk, die hier 700 in getal zijn, onder welke 100 Leekensten, maken eene gem. uit, welke tot de klass. van Middelstum, nog van Leens, behoort. De eerste, die in deze gem. het leeraarsambt heeft waargenomen, is geweest HANNAES BUIJZAND, die hier in 1604 overleed en in het jaar 1614 of 1615 overleed. In de jaren 1609 en 1612 was J. van der Vliet ook met deze gem. vereenigd; doch dit is in het jaar 1643, toen BERTHARDUS CRASSEN hier Predikant was, weder een afscheid. Het regt van collatie was hier vroeger in handen van het adell. predikant van STARKENBOCH VAN WHEE; thans behoort het aan den Heer van H. HENRIK VAN BOLNEIS. De kerk, vóór de Reformatie aan den H. PETERS toegewijd, is een fraai kruisgebouw, waarvan in het jaar 1622 is verhooid en toen met een uitmuntend orgel versierd. De menigte van groote dufsteenen, die aan het kerkgebouw gevonden, toont aan, dat de kerk hier reeds zeer vroegtijde gronden heeft. De voorna. zware stompe toren werd voor eenige jaren, wegens onveiligheid, tot op de hoogte der kerk afgebroken, op welke thans reus verhoogd muurwerk, met eene korte spits, prijkt. De kerk der Afgeschiedenen is een ruim gebouw, in de gedaante eener Akerk, zonder toren of orgel, staande in de Valge, ten

(1) Het is ook eene beschrijving en afteekening van deze kerk in den Almanak tot bevordering van de hand in andere zamen, uitgegeven door het Departement Leens der Heatschappij: Tot Nul van Leens, 1800, het jaar 1822.

N. van den weg. Deze zoogenaamde Roodde-Schuur werd in het jaar 1841 gebouwd. — De dorpschool wordt gemiddeld door een getal van 115 leerlingen bezocht.

Tusschen Webe en Leens, 10 min. ten O. van Leens, zijn de twee breede en fraaie wierden, Leenster- of Tuinster-wierden, gelegen. — Men heeft te Leens eene jaarmarkt, welke op Hemelvaartsdag invalt.

Er is hier een Departement der Maatschappij: *Tot Nut van 't Algemeen* gevestigd, hetwelk den 12 Augustus 1818 is opgericht en 30 leden telt.

LEENSTER-TILLEN, geh. in *Hansingo*, prov. *Groningen*, arr. en 7 u. W. van *Appingedam*, kant. en 3 u. W. ten N. van *Onderdendam*, gem. en $\frac{1}{2}$ u. Z. van *Leens*; met 2 h. of afzonderlijke schuren, bewoond door 10 inw.

Vroeger waren hier twee bruggen of tillen; echter is die over het Trekdiep door eene klap- of valbrug vervangen, doch die over de Houwerzijster-Rijt is eene vaste brug gebleven. Het is, vooral bij den winter over ijs, eene vrolijke en druk bezochte plaats, aan een kruiswater, loopende de noorderarm naar Leens, de ooster naar Douwen, de zuider naar Vliedorp en de wester naar Ulrum; ook ligt de Ulrummer schuit hier aan. Behalve van de herberg leven de inwoners hier van de aalvischerij. De vroeger hier gestaan hebbende, in 1819 gebouwde, houtsaagmolen de Windhond, is in 1826 afgebroken en naar Leerdam, in Zuid-Holland, verplaatst.

LEENSTER-WIERDEN of TUINSTER-WIERDEN, ook wel *Tuinster-Waars* genoemd, twee breede heuvels niet ver van Leens, in *Hansingo*, prov. *Groningen*, waarvan de hoogte 6,06 ell. en 5,98 ell. boven het maaiveld beloopt. Het onderzoek heeft doen zien, dat zij vele dierlijke en plantaardige meststoffen bevatten en beide opgeworpen hoogten zijn.

Men wil, dat op deze wierden de Romeinen, onder *VITELLJUS*; zich in het jaar 18 tegen den springvloed zouden geborgen hebben.

LEERAMBACHT, ook *LIEDERAMBACHT* of *LEYDENAMBACHT* genoemd, voorn. afzonderlijke heerl. in het *Land-van-Strijen*, prov. *Zuid-Holland*, arr. *Dordrecht*, kant. 's *Gravendeel*, gem. 's *Gravendeel-en-Leerambacht*.

Deze heerl. bevat noch d. noch geh., maar bestaat uit eenige verstrooid liggende huizen.

De Herv., die hier wonen, behooren tot de gem. van 's *Gravendeel-en-Wieldrecht*. — De R. K., welke men er aantreft, worden tot de stat. van *Dordrecht* gerekend.

Men heeft in deze heerl. geene school, maar de kinderen genieten onderwijs te 's *Gravendeel*.

LEERANG, d. in *Oost-Indië*, op het *Sundasche* eil. *Java*, resid. *Serrabays*, waar eenige grafsteden zijn, welke door de Javanen in hooge eere gehouden worden, zooals onder anderen het graf van *POELRE DEWIS LANARIS*, ook *BATOR ASONG* genoemd, eene vrouw, die met *IRA MORLANA* veel tot uitbreiding van den Islam heeft bijgedragen.

LEERBROEK, voorn. heerl., gedeeltelijk in het *Land-van-Arkel*, gedeeltelijk in het *Land-van-Leerdam*, prov. *Zuid-Holland*, arr. en kant. *Gorinchem*, gedeeltelijk gem. *Leerbroek-Reljerskoop-en-Middelkoop*, gedeeltelijk gem. *Schoonrewoerd*; palende N. aan de heerl. *Middelkoop*, O. aan *Loosdorp*, Z. aan *Oosterwijk* en *Reljerskoop*, Z. W. aan *Ikkerwaard*, N. W. aan *Lakerveld*.

Deze voorm. heerl., bestond uit de pold. Leerbroek en Hoog Leerbroek, en bevat het d. Leerbroek, benevens eenige verstrooide liggende huizen.

De Herv., die er wonen, behooren gedeeltelijk, tot de gem. *Leerbroek-en-Middelkoop*, gedeeltelijk tot de gem. *Schoonrewoerd*. — D. R. K., die men er aantreft, worden tot de stat. van *Gorinchem* gerekend. — Ook heeft men er een erkende gem. van *Afgescheidenen*.

Het d. **LEERBROEK**, volgens sommigen eigenlijk **LEDERBROEK**, ligt 2 u. N. O. van *Gorinchem*, 2½ u. van *Vianen* aan de *Lede*, van welk het zijnen naam ontleent.

De kerk stond vóór de Reformatie ter begeving van den Heer v. **ARKEL**. Het inleiden moest te *Utrecht*, bij den Proost van *Arnhem* verkregen worden. De pastorij had acht morgen lands, met een klein huisje. Uit die acht morgen lands, kon de Pastoor, als hij zijn verblijf in zijne parochie hield, 40 guld. trekken. Het kostersambt hetwelk ook door de Heeren van **ARKEL** vergeven werd, was van klein waarde. De kerk heeft eenen stompen toren, doch geen orgel.

In het jaar 1479, hadden die van *Schoonrewoerd* en *Leerbroek* een bolwerk opgeworpen, waaruit zij veel schade deden, aan de *Hollandsers*. Die van *Gorinchem*, de zijde van **MAXIMILIAAN VAN OOSTENRIJK** houdende, kregen het in, en vervolgden de *Schoonrewoerders* tot in het dorp, en dreven hen tot in de kerk en op den toren. Die van *Schoonrewoerd* schoten daaruit, en kwetsten eenige *Gorinchemmers*, die tot weerwraak, Donderdags voor Palmzondag 1479, het dorp verbrandden.

Het wapen van **LEERBROEK**, bestond uit een schild van zilver, met twee getande baren van keel (rood), hebbende elk boven vier en onder drie tanden overdwars over elkander liggende.

LEERBROEK of het **LAAGEINDE-VAN-LEERBROEK**, pold. in het *Laan van-Arkel*, prov. *Zuid-Holland*, arr. en kant. *Gorinchem*, gem. *Leerbroek-Reijerskoop-en-Middelkoop*; palende N. W. aan den *Lakerveldsch* polder, N. aan *Neder-Middelkoop*, O. aan *Hoog-Leerbroek*, Z. aan *Reijerskoop*, W. aan *Kwakernaak*.

LEERBROEK (HOOG-) of het **HOOGINDE-VAN-LEERBROEK**, bij verkoeping alleen het **HOOGINDE** genoemd, pold. in het graafs. *Leerdam*, prov. *Zuid-Holland*, arr. *Gorinchem*, kant. *Vianen*, gem. *Schoonrewoerd*; palende N. aan *Over-Middelkoop*, O. aan *Loosdorp*, Z. aan *Bruining* deel, W. aan *Leerbroek* of het *Laageind*.

LEERBROEK-EN-MIDDELKOOP, kerk. gem., prov. *Zuid-Holland*, klass. van *Gouda*, ring van *Leerdam*.

Tot deze kerk. gem. behoort ook een gedeelte van *Leerdam*. De bewoners van dit gedeelte worden gerekend als kerkelijk te **LEERBROEK** behorende, uitgezonderd wat de bedeeeling huiner armen aangaat en zulks volgens eene overeenkomst tusschen *Leerdam* en **LEERBROEK** dd. 28 Februarij 1789. Men telt er 670 zielen, waaronder 220 *Leden*, en heeft er eene kerk te *Leerbroek*. De eerste, die deze gem. het leeraarsambt heeft waargenomen, is geweest **GERAARD WILHELM SWARTS** of **SWARTENIUS**, die van het jaar 1585 Predikant geweest is van **LEERBROEK** en *Nieuwland*, welke plaatsen destijds gecombineerd waren, doch na de scheiding dezer plaatsen, in 1605 bleef hij **LEERBROEK** alleen bedienen, tot in het jaar 1619, toen hij *Emritus* werd.

LEERBROEK-REIJERSKOOP-EN-MIDDELKOOP, gem. in het *Laan van-Arkel*, prov. *Zuid-Holland*, arr. en kant. *Gorinchem* (10 k. d.

3 m. k., 4 s. d.); palende N. aan de gem. Heikop-en-Bocikop, O. aan Schoonrewoerd en Leerdam, Z. aan Kedichem-en-Oosterwijk, W. aan Meerkerk.

Deze gem. bestaat uit den pold. Leerbroek, Reijerskoop en Neder-Middelkoop of het Laageinde-van-Middelkoop, bevat het d. Leerbroek, benevens eenige verstrooid liggende huizen; beslaat, volgens het kadaster, eene oppervlakte van 1157 bund. 22 v. r. 12 v. ell., waaronder 1156 bund. 26 v. r. 58 v. ell. belastbaar land; telt 80 h., bewoond door 97 huizegez., uitmakende eene bevolking van 600 inw., die meest hun bestaan vinden in den landbouw.

De inw., die op 3 na allen Herv. zijn, maken de gem. *Leerbroek-en-Middelkoop* uit. — De 3 R. K., welke men er aantrest, worden tot de stat. van *Gorinchem* gerekend. — Men heeft in deze gem. eene school, welke gemiddeld door een getal van 90 leerlingen bezocht wordt.

Het wapen dezer gem. is hetzelfde als dat van de voorm. heerl. *Leerbroek*.

LEERDAM, **LEDE**, **LEDEN** of eigenlijk het **REGT-VAN-TER-LEDEN**, bij verkorting ook wel **TREFFLÉ**, voorm. graafs., prov. *Zuid-Holland*, thans ook voor een klein gedeelte tot *Gelderland* behoorende, voor het Zuidhollandsche gedeelte arr. *Gorinchem*, kant. *Vianen*, voor het Geldersche arr. *Tiel*, kant. *Culenburg*; palende N. W. aan het Land-van-Vianen, N. aan het graafs. *Culenburg*, O. aan het Ambt-van-Beest-en-Renoy, Z. aan de Lange, die het van het Land-van-Asperen scheidt, Z. W. en W. aan het Land-van-Arkel.

Tot dit graafs. behoorde, behalve de stad *Leerdam* en omstreken, de heerl. *Schoonrewoerd* en de bar. van *Acquoy*. Het bevatte alzoo de tegenwoordige Zuidhollandsche gem. *Leerdam* en *Schoonrewoerd*, en een gedeelte van de Geldersche gem. *Acquoy*. De inw. vinden meest hun bestaan in de paardenfokkerij en den paardenhandel.

De grond bestaat meest uit lage weilanden, die van het overtollige water, dat des winters, zoo door den regen, als door de opzwellings der rivieren, veroorzaakt wordt, door behulp van watermolens moet bevrijd worden.

De Herv., die er wonen, maken gedeeltelijk de gem. van *Leerdam* en van *Schoonrewoerd* uit, en behooren gedeeltelijk tot de gem. *Gellecom-Renoy-en-Acquoy*.

De R. K., welke men er aantrest, behooren tot de stat. van *Renoy*. Men heeft in dit graafs. vier scholen, als: twee te *Leerdam*, ééne te *Schoonrewoerd* en ééne te *Acquoy*.

Deze landstroek werd weleer een gedeelte van het aloude *Teisterband*, en geraakte, na het scheuren van dit graafschap, aan de Heeren van **ANKEL**, die het als eene heerl. bezeten, en als leen uitgegeven hebben: gelijk men vindt, dat het al vóór het jaar 980, door **HEINAN**, volgens sommigen den vierden van dien naam, aan zijnen zoon, mede **HEINAN**, of, gelijk anderen willen, **Dodo** genaamd, zou uitgegeven zijn. Anderen spreken van eene uitgifte door **JAN I**, die sedert het jaar 1008 tot 1036 Heer van *Arkel* geweest is, aan zijnen zoon **FOLPERT**; doch hoe het zij, de heerl. keerde, bij ontstentenis van mannelijk oir, weder aan het huis van **ANKEL**. Zij kwam, door huwelijk van **MARIA** van **ANKEL** met Heer **JAN** van **EGMOND**, omtrent het jaar 1410, aan het huis van **EGMOND**. Onder de nakomelingen van dezen Heer werd Heer **FREDERIK** van **EGMOND**, door **MAXIMILIAAN**, Roomsche Koning, tot eersten Graaf van *Buren* en *LEERDAM* verheven. Eene zijner nakomelingen, **ANNA** van **EGMOND**, bragt, door haar

huwelijk met **WILLEM I**, Prins van *Oranje*, dit graafs. in het huis van *ORANJE-NASSAU*, welke het bezeten heeft tot in het jaar 1797, als wanneer het bij 's Lands Domeinen gevoegd is, waartoe het nog behoort.

Het wapen van dit graafs. was van goud met twee gevireerde fasces van keel (rood).

LEERDAM, kerk. ring, prov. *Zuid-Holland*, klass. van *Gouda*, bestaande uit de navolgende negen gem. Asperen, Heukelum, Kedichem, Leerbroek-en-Middelkoop, Leerdam, Nieuwland, Oosterwijk, Schoonrewoerd en Zijderveld, welke negen kerken hebben, die door tien Predikanten bediend worden. Men telt er 6300 zielen, waaronder 2140 Ledematen.

LEERDAM, gem. in het graafs. *Leerdam*, prov. *Zuid-Holland*, arr. *Gorinchem*, kant. *Vionen* (10 k. d., 2 m. k., 4 s. d.); palende N. aan de gem. *Schoonrewoerd*, O. aan de Geldersche gem. *Beest*, Z. aan de *Linge*, die haar van *Asperen* en *Heukelum* scheidt, W. aan *Kedichem-en-Oosterwijk*.

Deze gem. bevat de pold. *Bruinsdeel*, *Hoog-Oosterwijk*, de *Meent* en *Oud- en Nieuw-Schaik*, *Hoogeind* en *Loosdorp*, de st. *Leerdam* en vele verstrooid liggende h., en beslaat, volgens het kadaster, eene oppervlakte van 1767 bund 40 v. r. 19 v. ell., waaronder 1760 bund. 58 v. r. 66 v. ell. belastbaar land. Men telt er 447 h., bewoond door 529 huisgez., uitmakende eene bevolking van 2820 inw., die meest hun bestaan vinden in den landbouw en den handel in paarden. Men heeft er 1 branderij van aardappelen, 1 leerlooierij, 1 scheepstimmerwerf, 2 glasblazerijen, 1 koren- en 2 houtzaagmolens.

De Herv., die hier op 1 Januarij 1845 ruim 2650 in getal waren, onder welke 700 Ledematen, maken de gem. van *Leerdam* uit, welke tot de klass. van *Gouda*, ring van *Leerdam*, behoort, en door twee Predikanten bediend wordt. De eerste, die in deze gem. het leeraarsambt heeft waargenomen, is geweest *Joost de Jongh*, die in 1575 herwaarts kwam; en in 1574 aan de Spanjaarden werd verraden en door deze opgehangen. Nadat **LEERDAM** echter weder aan der Staten zijde gekomen was, was de eerste Predikant **ARNOLDUS HERBRYS VAN BRABK**, die hier, na eenige weinige jaren dienst, overleed. De eerste tweede Predikant was **PAULUS COLONIUS**, die hier in 1648 beroepen werd, en in 1687 naar *Harderwijk* vertrok. Het beroep is eene koninklijke collatie.

De Christelijke Afscheidenen, van welke men er ongeveer 50 aantreft, hebben hier eene erkende gemeente.

De Evang. Luth., welke hier ruim 100 in getal zijn, onder welke ruim 50 Ledematen, maken eene filiaal gem. uit, van de gem. van *Culemborg* en wordt door eenen Hulppredikant bediend. Reeds op het einde der zeventiende eeuw woonden er in deze gem. onderscheidene Evang. Luth., die te *Culemborg* ten Avondmaal gingen. Maar het getal was en bleef te gering om eene eigen gem. te vormen, tot de oprigting der glasblazerij, in 1765, die thans onder den naam van de *Oude bekend* is, en waarvan de arbeiders even als de eigenaars allen Lutherschen waren. Toen nu in 1776 en 1777, de voormalige Veldpredikant **JON. C. SOMMER** zich hier vestigde, kwam bij hen de wensch op naar eigen godsdienstoefeningen. **SOMMER** leende daaraan gehoor, en den 25 December 1777, werd de eerste gemeenschappelijke godsdienstoefening gehouden, in het woonhuis der glasfabriek. Den 23 Augustus 1778 werd hun verzoek, om in de stad een kerkje te mogen bouwen en Predikanten te mogen beroepen, volkomen toegestaan. De Predikanten

van Culemborg en daarna van Utrecht bleven er echter de sacramenten bedienen, tot dat **SOMMER** als vast Predikant optrad, die hier gestaan heeft tot zijnen dood, in het laatst van November 1793. Hoewel het getal der leden, door de oprigting eener tweede glasblazery, de *Nieuwe* genaamd, aanmerkelijk was toegenomen, waren zij echter buiten staat weder eenen eigen Predikant te beroepen. Die van Culemborg bedienden twee maal 's jaars de sacramenten, tot dat dezen bij Z. M. besluit van 1817, no. 153, in staat werd gesteld er nog twaalf predikbeurten bij te vervullen. In 1828 besloot de synode der Evang. Luth. kerk er eenen vasten Proponent aan te stellen; terwijl de Culeborger Predikant er twee maal 's jaars het Avondmaal bleef bedienen. De eerste dienstdoende Proponent te **LEERDAM**, was **KAREL NIKOLAAS MEPPEN**, die er van 30 Mei tot 21 December 1828 gestaan heeft en toen naar Schiedam vertrok.

De *R. K.*, van welke men er 40 aantreft, worden tot de stat. van *Reney* gerekend.

Men heeft in deze gem. twee scholen, namelijk eene gewone Stads- en tevens ook Franscheschool, en eene voor Jongejuifvrouwen, welke te zamen gemiddeld door een getal van 160 leerlingen bezocht worden.

De plattelandst. **LEERDAM** ligt aan de riv. de Linge op den linker stroomoever, $2\frac{1}{2}$ u. O. N. O. van Gorinchem, $2\frac{1}{2}$ u. Z. van Vianen, $51^{\circ} 53' 25''$ N. B., $22^{\circ} 43' 27''$ O. L., niet ver van de grenzen van Gelderland, ontrent een half uur van Asperen en even zoo ver van Haulkelom, welke drie steedjes te zamen eenen driehoek uitmaken.

Over den oorsprong des naams van **LEERDAM**, wordt van sommigen aangemerkt of men dien niet te zoeken heeft in de *Leders* of *Ladders*, welke de *Heeren* van **ARKEEL** in hun wapen zouden gevoerd hebben, zoodat het **LEERDAM** zou moeten heeten, doch dit wapen van deze *Heeren* wordt niet ten volle bewezen. Anderen willen het liever **LIXERDAM**, van eenen dam in de Linge, genoemd hebben, en de nabijheid van dezen stroom geeft veel aanleiding tot deze naamsoorsprong. Wij merken echter hierop aan, dat de verkorting van **LIXERDAM** in **LEERDAM** geschieden moet door het achter wege laten van vele letters, die niet gemakkelijk in de uitspraak wegsmelten. Veel waarschijnlijker komt ons het gevoelen voor, dat deze stad haren naam zoude ontleend hebben van het afdammen van het stroompje de **LEE** of **LEA**, dat vroeger aan de rechterzijde van de Linge, beneden de stad, in die riv. moet uitgeleopen hebben, waaruit dan de benaming van **LEERDAM** of **LEERDAM** zeer natuurlijk voortvloeit.

LEERDAM heeft eene langwerpige vierkante gedaante, en is zeer regelmatig gebouwd. De straten loopen meest, van het Westen naar het Oosten, geheel regt, en zijn van weinige andere straten doorsneden. Het stadje is aan alle kanten door wallen (thans met boomen beplant) en grachten omringd; ook heeft het eenige ronde onderwetsche bolwerken, en had vroeger, behalve drie waterpoortjes, vier poorten, als: de *Veerpoort*, ten Z. W.; de *Schoonrewoerdsche-poort*, ten N.; de *Hoofdpoort*, ten O., en de *Steigerpoort*, ten Z.; doch daarvan is de *Schoonrewoerdsche-poort* sedert eenige jaren afgebroken. Het had weder een kasteel, hetwelk aan de *Veerpoort* gestaan heeft. Zie **LEERDAM (KASTEEL-VAN-)**.

Men wil, dat **LEERDAM** door **FOP VAN ARKEEL**, die in het jaar 1008 overleed, zou gebouwd, doch toen alleen tot een dorp aangelegd zijn. **Wij, van magtig Heer**, die van zijne moeder veel goud en zilver ontvingen had, bouwde, zegt men, benevens **LEERDAM**, nog vier andere dorpen

op eene rij aan de noordzijde van de *Linge*, wier eerste naamletters den naam van Arkel uitdrukken, als: Arkel, Rietveld, Kedichem, Eterswijk (nu Oosterwijk) en LERDAN. Hij schijnt echter alleen de vier laatsten bij Arkel gevoegd te hebben, indien het waar is, dat Arkel door zijnen vader HANNA, of door een der vroegere Heeren gebouwd werd, waartrent de schrijvers, in deze duisternis der aloutheid, zich zelven seer verwarren; terwijl zij zich tevens met verscheidene wonderen bezig houden, die men, in het nasporaen hunner schriften, om dat zij algemeen bekend zijn, nauwelijks durft overslaan te melden. Onder dezen is het vermaard geval van FOLBERT VAN LERDAN en zijnen zoon PIZDON, die om hun goddeloos leven, in het jaar 1167, op klaren dag, door den duivel met lijf en siel werden weggevoerd.

Het voormalige Stadhuis, aan de *Breestraat* of *Markt*, is in het jaar 1631 gebouwd, of immers gedeeltelijk veranderd. Boven den ingang stond het wapen van FREDRIK HERBARK, Prins van Oranje, ter rechterzijde dat van zijne gemalin en ter linkerzijde het gewone wapenschild van LERDAN. Sedert vele jaren bestaat het echter niet meer, als zijnde afgebrand.

Het Jagthuis der gewestne Graven van LERDAN, in de *Kerkstraat*, nabij de Veerpoort, heeft later gediend tot woning van den Drossaard en is daarom ook wel het Drostenhuis genoemd. De voorgevel proakte eenmaal met onderscheidene wapenen van Vorsten, alle in arduin uitgehouwen en met de eigene kleuren afgeschilderd. Thans dient dit gebouw tot een partikulier woonhuis.

Op de *Markt*, aan het *Kerkhof*, stond welcer een Markthuis, hetwelk van voren open en met onderscheidene pilaren, in het jaar 1640, gebouwd was en door de ingezetenen dikwijls het Klaphuis of Klapeihuis genoemd werd. Dit gebouw is reeds sedert het midden der vorige eeuw afgebroken.

De Kerk, aan de *Markt*, was vóór de Reformatie aan de H. *Moeder Gods MARIA* toegewijd, welke aldaar sedert eenige eeuwen zeer hoogstatiglijk gevierd werd, waarom zelfs nog in latere tijden menschen uit de naastgelegene oorden processieswijze daar heen trokken. Het is een zindelijk kruisgebouw, met eenen vrij zwaren vierkanten toren, welke boven den omgang met eene lage dergelijke spits gedekt is. Hierin is een vrij goed orgel. In het koor is het graf van JAN, den laatsten Heer van *Arkel*, met eene nette zerk overdekt, waarop de volgende regels zijn uitgehouwen:

VARRIBUS NIC DOXOR, ET SIC OSTENDERE CONOR
 ET SECTE NIC PONOR, POSITUR OMNIS HONOR,
 SE QUIS ERIS, QUI TRANSIS, STA, RESPICE, PLORA,
 SEN QUOD ERIS, QUOD IS IPSE FUI; PRO ME PRECOR ORA.

Hetwelk wij in het Nederduitsch vertaald vinden:

Dus toon ik als een aas der wormen onder steenen,
 Dat, als mijn ligchaam, hier alle eer wordt neergezet:
 Wil, die voorbij gaat, stilstaan, omzien en dan weenen;
 Gij wordt hetgeen ik ben; voor mij zij uw gebed,
 Want wat gij nu ook zijt, dat was ik ook voorhenen.

De Evangelisch-Lutherschen hebben hier eerst gemeenschappelijke godsdienst gehouden in het gebouw van de oude glasfabriek, vijf jaren lang ging men daarmede geregeld voort, inmiddels verzoekende om binnen de stad een kerkje te mogen bouwen en Predikanten te be-roepen. Dit verzoek werd, den 23 Augustus 1778, door Prins WILLEM V,

Graaf van LEERDAM, volkomen toegestaan, maar de gemeente verplicht tot verzorging van hare armen. De voorgenomene kerkbouw bleef noch achter. Men verlegde slechts, in 1782, de godsdienstoefening binnen de stad, in een gewoon huis, dat later nog eens tegen een ander werd verwisseld, tot, in 1786, een huis en tuin werden aangekocht en een klein kerkje op den grond daarvan werd opgericht. Het kerkgebouw, aanmerkelijke verbetering en vergrooting behoevende, is in 1858 afgebroken en geheel vernieuwd. De eerste steenen daartoe werden, den 11 April 1811, gelegd door den Burgemeester J. HAERKENS en den Propheet der gemeente Moks; de plechtige inwijding heeft plaats gehad in den namiddag van den 14 October. In den noodigen tusschentijd was om de veertien dagen en bovendien op elke Feest- of Avondsmaalsdag eene avondbeurt afgestaan in de Hervormde kerk.

Het gewezen Gasthuis, een ruim en goed onderhouden gebouw, dient thans tot woningjes voor arme lieden, doorgaans met de kinderen, ongeveer 30 in getal.

Wijders vindt men te LEERDAM nog het familiegesticht van Mevrouw van AARDE, zijde een hofje met een twaalftal huisjes, waarvan de bewoonsters, hoven vrije inwoning, nog acht en zeventig gulden en eenige tonnen turf 's jaars genieten.

Er is hier een Departement der Maatschappij: *Tot Nut van 't Algemeen* gevestigd, hetwelk in 1819 is opgericht en thans omstreeks 50 leden telt.

De paardenmarkt valt in den vierden Dingsdag na Vastenavond.

LEERDAM is de geboorteplaats van den Geleerde FLORIS RADEWIJN, medeoprichter van het genootschap der Broederen des Gemeenen levens te Deventer, † 24 Maart 1400, en van den Aardrijkskundige WILHELM ALBERT BACHENSE, geb. 24 November 1712, † 6 Augustus 1785, als Hoogleraar en Predikant te Maastricht.

De Gelderschen; die meermalen deze stad bezeten hadden, in het jaar 1496 zeer verstoord, dat de Heer van IJsselstein met de Hollanders vele invallen in Gelderland deed, hebben de stad en het kasteel van LEERDAM aangetast en veroverd. ALBRECHT, Hertog van Saksen, kwam hierop met eene groote magt te Gorinchem, lag sterke bezettingen in Asperen en Heukelom en sloeg een blokhuis op omtrent LEERDAM, waardoor de Gelderschen tot overgave en uittrekken gedwongen werden, mits behoudende lijf en goed.

In het jaar 1574 heeft CHIAPLIN VITELLI, Markgraaf van *Cetona*, de stad zeer streng belegerd en de muren zoo hevig beschoten, dat men de vesting in zijne magt moest overleveren. Bij het verdrag werd bedongen, dat de Staatsche krijgslieden met bagaadje en geweer uittrekken, en de burgers aan lijf noch goed zoude benadeeld worden. VITELLI liet nogtans de Predikanten QUINUS DE PALME, JACOB DE JONCK en de Schoolmeester ROGIER JOOSZ ophangen. De vrouw van JOOSZ DE JONCK, viel met hare kinderen voor den Spaanschen Veldheer neder, om genade biddende, maar VITELLI stiet haar met den voet van zich; zij volgde haren man naar de strafplaats, luide smekende dat men haar tegelijk met hem mogt ombrengen; haar man troostte haar nog onderweg.

Ten de Franschen, in het jaar 1672, eenen vijandelijken inval in deze landen deden, nam deze stad, als niet te verdedigen zijnde, vrede boede van de Franschen in.

In het jaar 1787 hadden te LEERDAM hevige ongeregdigheden plaats; draken van blijdschap, wegens de zegepaal op de Patriotten, wilde

LEERDAM (KASTEEL-VAN-), voorm. kast. in het graafs. *Leerdam*, prov. *Zuid-Holland*, arr. en $2\frac{1}{2}$ u. O. N. O. van *Gorinchem*, kant. en $2\frac{1}{2}$ u. Z. van *Fianen*, gem. en aan de zuidwestzijde der stad *Leerdam*. Het werd door de *Linge* bespoeld, en was, door eene niet zeer breede gracht van de stad afgescheiden.

Dit kast. is echter reeds voor meer dan twee eeuwen afgebroken en in een puiuloop veranderd.

In het begin der vorige eeuw waren er nog drie hoeken of wachttorens in wezen, doch van binnen met gras begroeid en met bessenboomen beplant. In het jaar 1729 werd het door den Heer *TESTART JAN DE LILLE*, toen *Drossaard* en *Dijkgraaf* van het graafschap en de stad *Leerdam* tot eene vermakelijken en welbeplanten hof aangelegd, zoo als het thans nog is.

LEEREN, hours. op de *Middel-Veluwe*, prov. *Gelderland*. Zie *LIEN*.

LEERENBERG, voorm. houtgr. in *Nederlands-Guiana*, kol. *Suriname*, aan de *Parakreek*, ter linkerzijde in het afvaren. Zij is met de plant. *Makassabo* en *Societeitslanden* vereenigd, en behoort thans aan de indigoplant. *Hannau*.

LEERMENS, ook wel **LEERMIS**, d. in *Fivelgo*, prov. *Groningen*, arr., kant. en $1\frac{1}{2}$ u. N. W. van *Appingedam*, gem. en $\frac{1}{2}$ u. Z. O. van 't *Zand*, op eene wierde, van waar men een allertreflijkst uitzicht op de beneden liggende landen heeft. Tot dit d. behooren de b. *Latjerijp* en *Ter-Horn*.

De grond bestaat er ten W. uit zavelgrond, ten O. en Z. uit leermachtige klei, met eenige roodoorn gemengd en ten N. uit zavelaarde met roodoorn. Men heeft hier ook nog eene streck, die mede de *Meeden* (dus oorspronkelijk hooiland) wordt genoemd.

Dit d. heeft eertijds boven anderen daardoor uitgemunt, dat er jaarlijks, des Dingsdags vóór *Palmzondag*, de *Redgers* en de *Lank- of Overregters*, wegens de meeste regtstoelen in het oostelijke gedeelte van *Fivelgo* werden beëdigd; namelijk de *Redgers* van *Leermens*, van het *Eesterregt*, van *Godlinze* of de *Vierburen* en van *Oosterwiltwerd*, en daarboven de *Lankregters*, wegens het lankregt van *Leermens*, van *Eenum*, van het *Eesterregt*, van *Godlinze* en van *Bierum*. Het slijtboek dier aanspraken en beëdigingen is nog, van 1507 af aan, te **LEERMENS** aanwezig. Vóór 1796 was de aanspraak dier regtstoelen reeds beperkt tot het *Eesterregt* alleen, maar met dat jaar heeft alle aanspraak opgehouden.

De *Herv.*, die hier 440 in getal zijn, onder welke 70 *Ledematen*, maken eene gem. uit, welke tot de klass. van *Appingedam*, ring van *Loppersum*, behoort. De eerste, die hier het leeraaramt heeft waargenomen, is geweest **FREDERICUS DE WOLSTEN**, voorheen *R. K. Priester*, die in 1595 hier stond en in 1615 tot opvolger had **JOHANNES ECKERTI**. *Burgemeester* en *Raad* der stad *Groningen* zijn primarii *collatores*. De kerk moet, naar men uit een opschrift aan de zuiderdeur kan gissen, vóór de *Reformatie* aan de *HH. SEBASTIANUS* en *FABIANUS* zijn toegewijd geweest. Het is een kruisgebouw, dat er wel onderhouden uitziet, en in zijne muren nog vele dufsteenen, zelfs van 31 en 39 duim lengte, heeft. Het kruis en het koor schijnen van lateren tijd te zijn, dan het overige. Voorheen had deze kerk twee torens, elk met eene spits. Een dier torens is wegens bouwvalligheid afgebroken. Drie torens zouden door drie zusters worden gebouwd, doch doordien de eene zuster overleed, voor en aler het werk voltooid was, zoo plaatste men in het midden eene doorkist of *sarcophaag*, waarbij de heksen

(naar een oud volksverhaal) nog lang in den nacht vergaderden en ze maaltijden hielden. De nog aanwezige toren is een holle eenigzins set ven toren met eene dubbele lantaarn.

De Doopsgez., die hier 80 in getal zijn, behooren tot de gem. *Leermens-en-Loppersum*, welke onder dit d., in de b. *Ter-Horn*, een kerk heeft, zijnde een gebouw zonder toren of orgel.

De gewezen burg *Bolsiersema* of *Clinxweer*, naderhand *Scharburg* of eigenlijk *Scharftsburg* geheeten, is niet meer aanwezig. Thans staat er eene boerderij en een houtstek ten W. het Zandst. maar. Insgelijks is de burg op *Lutje-Rijp*, die certijds door konvent van *Nyenklooster* zoude bezeten zijn geweest, vernietigd. *Alberdaheerd* wordt gedeeltelijk onder *Leermens* en gedeeltelijk onder het *Zand* gerekend. Men had hier ook ergens *Eelsum*.

LEERMENS-EN-LOPPERSUM, Doopsgez. gem., prov. *Groninge* welke 80 zielen telt, en eene kerk te *Ter-Horn* heeft, waarin de eenen vasten Predikant de dienst wordt waargenomen.

LEERSUM, gem. in het *Overkwartier* der prov. *Utrecht*, arr. *Amersfoort*, kant. *Rhenen* (7 m. k., 1 k. d., 4 s. d.); palende N. aan de *Woudenberg*, O. aan *Amerongen*, Z. aan *Over-en-Neder-Langbroek* W. aan *Darhuizen* en *Maarn*.

Deze gem., bevat de heerl. *Zuilestein*, *Leersum* en *Ginkel*. Zij beslaat, volgens het kadaster, eene oppervlakte van 2549 buur 96 v. r. 58 v. ell., waaronder 2548 bund. 86 v. r. 8 v. ell. beboubaar land, telt 125 h., bewoond door 148 huisgez., nitmakende een bevolking van 800 inw., die meest hun bestaan vinden in den landbouw.

De inw., die op 18 na alle Hervormd zijn, maken met die van *Darhuizen*, eene gem. uit, welke tot de klass. van *Wijk-bij-Daarstede*; ring van *Rhenen*, behoort, en 1000 zielen, onder welke 260 1 dematen, telt.

LEERSUM is, tot in het jaar 1699, met *Amerongen* gecombineerd geweest, wanneer het een eigen Predikant ontving. Het vorige jaar had *WILLEM VAN NASSAU*, Graaf van *Rochefort*, een zood van *FREDERIK VAN NASSAU*, den natuurlijke zoon van *FREDERIK HENRIK* en diens dood erfgenaam van *Zuilestein*, van de Staten van *Utrecht*, een patronaatregt van de kerk van *Utrecht* gekregen, Van dien tijd werd *Darhuizen*, vroeger zoo het schijnt onder *Doorn* behoord hebbende, met **LEERSUM** tot eene kerkelijke gemeente vereenigd, welke tot eersten Leeraar gehad heeft *ARNOLDUS GOEDENHAGEN*, die in het jaar 1699 herwaarts kwam, en in het jaar 1750 overleed. Het Patronaatregt wordt uitgeoefend door *ELISABETH MARIA*, Gravin en Barones *REEDE GINCKEL*, gehuwd met den Heer *FREDERICH WILLIAM VILLIER* zoon van den Graaf van *Jersey*, woonachtig te *Engeland*.

De 15 R. K., welke men er aantreft, worden tot de stat. van *Wijk-bij-Daarstede* gerekend. — Men heeft in deze gem. ééne school.

LEERSUM, heerl. in het *Overkwartier* der prov. *Utrecht*, arr. *Amersfoort*, kant. *Rhenen*; palende N. aan de heerl. *Ginkel*, O. aan *Zuilestein*, Z. aan *Langbroek*, W. aan *Darhuizen* en *Maarn*.

Deze heerl. bevat het d. *Leersum* en eenige verstrooid liggende huizen. Zij wordt ook wel *Zuilestein* genoemd, om dat zij daarmee vereenigd is, en door eenen Heer bezeten wordt. Het huis *Zuilestein* was reeds van ouds bekend, en in het jaar 1465, op *Johan van Zullen* van *Natewisch* verleid. Vervolgens kwam het, door erfregt, aan *GEERTRUID VAN NIJENRODE*, gehuwd met *GODARD VAN REEDE*, Heer van *Amerongen*, en op hare dochter *ADDELBEID VAN REEDE*,

het, in het jaar 1609, voor tien duizend gulden, verkocht aan JOAN VAN RENESSE VAN DER AA, Proost van St. JAN te Utrecht. Hij verkreeg in het jaar 1615 dat gedeelte van Amerongen, hetwelk den Domproost behoorde en vervolgens de heerl. *Zuilestein* uitmaakte, in erf-pacht; doch de gemelde verkoop verwekte groote geschillen tusschen de heritters van de beide heerlijkheden, beweerende de Heer van Amerongen, dat het goed, als aan fidei-commis onderhevig, niet buiten zijn geslacht vervreemd mogt worden. Nog zwaarder oneenigheden ontstonden er tusschen de beide Heeren, over de palen van het regtsgebied, die wel voor eenen tijd, door tusschenkomst van 's Lands Staten, betengeld, maar geenszins uitgedoofd werden; anderwerf in nieuwen gloed uitbarstende, nadat de Heer van Amerongen wederom het hooge regtsgebied in pandschap was gegeven. Eindelijk mengde FREDERIK HENDRIK, Prins van ORANJE-NASSAU, zich in de zaak, en kocht, na de twistende partijen bevredigd te hebben, de heerl. van *Zuilestein* met al haar regtsgebied. De koop werd in 1653, door Heeren Geëligeerden en de Ridderschap van de provincie Utrecht, goedgekeurd. In het volgende jaar werd er tusschen den Prins en den Heer van Amerongen een verdrag gesloten, wegens de landscheiding der beide heerlijkheden, en haar hoog, middelbaar en laag regtsgebied, benevens den impost van cijns en gruit, welk verdrag ook door de Algemeene Staten, die *Zuilestein* met het hooge regtsgebied beschonken, bekrachtigd werd. Doch, dewijl de palen toen zoo eng waren, dat er nauwelijks een genoegzaam getal personen, tot de bediening van het regt, gevonden werd, zoo kreeg de Prins de heerl. LEERSUM, waarin 's Lands Staten het hooge, middelbare en lage regtsgebied oefenden, op het oog. Hij onderstond derhalve of de Algemeene Staten genegen zouden zijn, die te verkoopen; doch daarover staatswijze, op eene volle beschrijving, den 24 Februarij 1652, vergaderd, vonden zij goed, de verdienste van den Prins in aanmerking nemende, hem in vollen eigendom te vereeren met al het regtsgebied van LEERSUM, benevens de thijnsen, pachthoenders of kapoenen, als ook de erfpaclat van den wind en het stroogeld, waaruit zij te zamen jaarlijks omtrent negentig gulden getrokken hadden. Na den dood van FREDERIK HENDRIK kwam de heerl. op zijnen natuurlijken zoon WILLEM VAN NASSAU, die door WILLEM III, Koning van Groot-Brittanje, tot Graaf van ROCHEFORT verheven werd. Zij werd, in het jaar 1758, door de Staten van Utrecht, aan welke zij leenroerig is, op den nazat van dien Heer, WILLEM HENDRIK VAN NASSAU, Graaf van ROCHEFORT, verleid.

Het d. LEERSEN of LEERSUM, eertijds LEERSUM of LEERSUM genaamd, ligt bijna 4 u. O. ten Z. van Amersfoort; 2 u. N. W. van Rheden, 1½ u. N. W. van Wijk-bij-Duurstede, aan den straatweg van Utrecht naar Arnhem, tegen de Amersfoortsche bergen. Het is een fraai landelijk, maar niet zeer groot dorp.

De kerk was vóór de Reformatie aan den Aartsengel MICHAEL toegewijd, en de inhuldiging in de pastorie werd door den Aartsdiaken van Utrecht gedaan. Tot deze pastorie behoorden, onder anderen, eenige goededen, te zamen opbrengende 50 gulden 5 cents. Nog had zij aan inkomen van de gemeene bureu 5 Amersfoortsche mudden rugge jaarlijks; wijders een mud bockweit en nog een mud rogge.

Deze kerk, die alle blijken van oudheid draagt, was oorspronkelijk een klein gebouw; doch is, in het midden der vorige eeuw en nogmaals in het jaar 1819, aan de noordzijde uitgelegd. Zij heeft, aan

het vooreinde, eenen ouden, vierkanten, vrij hoogen toren, met eene spits, doch geen orgel.

Men had er vroeger een vrij aanzienlijk regthuis, boven welks ingang men het wapenschild zag van den Graaf van ROCHFOORT, Vrijheer van Zuilestein. — De dorpschool wordt door een gemiddeld getal van 100 leerlingen bezocht. — Ten Z. van het dorp staat het kast. Zuilestein. Zie dat woord.

Op de heide, achter LERASUM, vindt men onderscheidene kleine hoogten, welke, ten gevolge van opgravingen, in enkele, ten vorige jare gedaan, gebleken zijn begraafplaatsen van de oude bewoners dezer gewesten te zijn geweest, zijnde daarbij gebrande beenderen en houtskool en in eene zelfs onderscheidene overblijfselen van ruwe grafurven gevonden.

LEEST (DE), geh. in de Meijerij van 's Hertogenbosch, kw. Peel-land, prov. Noord-Brabant, Eerste distr., arr. en 4 u. Z. O. van 's Hertogenbosch, kant. en gem. Veghel.

LEEST (DE), waterlossings-kanaal in het Oldambt, prov. Groningen, loopende $\frac{1}{2}$ u. ten Z., Z. O. en O. van Zuidbroek, uit het Trip-Compagniesterdiep, door het Muntendammerdiep, vervolgens ten O. Zuidbroek, door een grondpomp in het Winschoterdiep door, en vervolgens, ten N. dit trekdiep, langs het tolhek naar het Termuunsterzijldiep. Het maakt de grensscheiding tusschen de gem. Zuidbroek en Muntendam uit.

LEESTEN of LERSEN, huurs. in het graafs. Zutphen, prov. Gelderland, arr., kant. en $1\frac{1}{2}$ u. W. ten Z. van Zutphen, gem. en 1 u. Z. van Warnsfeld; met 47 h. en 390 inw.

LEETIE, eil. in Oost-Indië, tot de Bandasche-eilanden behoorende. Zie LERÉN.

LEETS (POLDEB-OVER-DE), pold. in de vrije heerl. Schagen, prov. Noord-Holland, arr. Alkmaar, kant. Schagen, gem. Schagen-Burghorn

Deze pold., welke tot de sectie Grootemaal van de gem. Schagen behoort, staat onder het bestuur van den pold. Schagen.

LEEUWARDEN, arr., prov. Friesland. Dit arr. bevat het kw. Oostergoo, behalve de griet. Smallingerland, met toevoeging uit Westergoo, van de steden Harlingen en Franeker, benevens de grietenijen Menaldumadeel, Franekeradeel, Barradeel, Baarderadeel en het Bildt. Het beslaat, volgens het kadaster, eene oppervlakte van 122,035 bund. 84 v. r. 82 v. ell., waaronder 118,811 bund. 12 v. r. 78 v. ell. belastbaar land, in 7 kantons, zijnde: Leeuwarden, Berlikum, Holwerd, Doekum, Bergum, Rauwerd en Harlingen; telt 21,270 h., bewoond door 26,739 huisgez., uitmakende eene bevolking van 129,800 inwoners, die meest hun bestaan vinden in landbouw, veeteelt, handel, fabrieken enz.

LEEUWARDEN, kant., prov. Friesland, arr. Leeuwarden. Het bevat de stad Leeuwarden en de griet. Leeuwarderadeel; beslaat, volgens het kadaster, eene oppervlakte van 10,642 bund. 15 v. r. 90 v. ell., waaronder 10,356 bund. 64 v. r. 97 v. ell. belastbaar land, en telt 4493 h., bewoond door 5959 huisgez., uitmakende eene bevolking van 29,800 zielen, die meest in landbouw, veeteelt en binpenlandschen handel hun bestaan vinden.

LEEUWARDEN, klass., prov. Friesland. Zij bestaat uit de vier volgende ringen: Leeuwarden, Stiens, Bergum en Wirdum. Men heeft er 45 gemeenten, met 68 kerken, bediend wordende door 30 Predikanten. Er zijn 50,790 zielen, onder welke 9470 Ledematen.

LEEUWARDEN, kerk. ring, prov. *Friesland*, klass. van *Leeuwarden*, bestaande uit de volgende 9 gemeenten: *Leeuwarden* (Nederd. gem.), *Leeuwarden* (Waalshagem.), *Deinum*, *Engelum*, *Goutom-en-Zwichum*, *Hempens-en-Teerns*, *Huizum*, *Leknum-en-Miedum* en *Marssum*. Men telt daarin 18,300 zielen, onder welke 5120 Ledematen en heeft er 12 kerken, welke door 15 Predikanten bediend worden.

LEEUWARDEN, synagogaal ressort der Nederlandse Israëlitén, zich uitstreckende over de geheele prov. *Friesland*.

Behalve eene Hoofd-synagoge te *Leeuwarden*, die door een Opper-Rabbijn bediend wordt, bestaat ook dit ressort uit de volgende vijf ring-synagogen: *Gorredijk*, *Harlingen*, *Bolsward*, *Sneek* en *Lemmer*, en twee bijkerken, als: eene te *Hindeloopen* en eene te *Noordwalde*. Men telt er ongeveer 2000 Israëlitén.

LEEUWARDEN, gem., prov. *Friesland*, arr. en kant. *Leeuwarden* (1 m. k., 1 s. d.); palende N. aan de griet. *Leeuwarderadeel*, O. aan *Tietjerksteradeel*, Z. weder aan *Leeuwarderadeel*, W. aan *Menaldumadeel*.

Deze gem. bevat de stad *Leeuwarden*, benevens de *Klokslag-van-Leeuwarden*. Dit stedelijk regtsgebied is van eene zeer groote uitgebreidheid, en heeft eene langwerpige, onregelmatig vierkante gedaante, van het Oosten naar het Westen $1\frac{1}{2}$ u. lang, doch van het Zuiden naar het Noorden $\frac{1}{2}$ u. gaans breed. Zij bevat de b. het *Vliet* met *Pietersburen*, het *Slot*, *Kleijenburg*, *Schilkampen* en *Williaart*, *Achter-de-Hoven*, *Achter-Camstra*, de *Grachtswal*, de *Vijverbuurt*, *Onde-Galileën*, *Camstraburen*, *Bilgaard*, *Taniaburen*, het *Nieuwland* enz.

De voornaamste wateren, binnen den klokslag van *LEEUWARDEN*, zijn vooral: de *Trekvaart* van *Leeuwarden* op *Franecker* en *Harlingen*, eerst gegraven in 1507, en met een behoorlijk jaagpad voorzien in 1647. Op $\frac{1}{2}$ u. afstand van de stad loopt uit deze vaart zuidwaarts de *Trekvaart* naar *Sneek*, in de zestiende eeuw gegraven en in 1662 met een trekpad voorzien. Daarna de *Trekvaart* op *Dockum* of de *Dockumer-Ec*, die van eenen onbeugelijken onderdom is en tot bij *Snaakkerburen* onder de stads geregtigheid ligt. Voorts de *Vaart* van het *Vliet*, die ten Oosten van *Schilkampen* het *Kurkmeer* wordt genoemd, en verder zich met de wateren van *Tietjerksteradeel* vereenigt, doch, zuidwaarts loopende de *Tynje* heet, en die zich als *Groot-scheepstaarwater* naar *Groningen*, de *Lemmer* enz. uitstrekt. Eindelijk het *Potmargediep* of de *Potmarge*, welke, tusschen de *Wirdumerpoorten* en den *Grachtswal* uit de *Stadsgracht* spruitende, zich in het zuidoostelijk deel der stads geregtigheid vereenigt met de *Tynje*.

De voornaamste rijwegen, door dezen klokslag loopende, zijn: de *Zuidelijke Straatweg* naar *Zwolle*, de *Oostelijke Straatweg* naar *Groningen*, de *Westelijke Straatweg* naar *Harlingen*, de *Leprozeweg* of het *Spanjaardsdijkje* en de *Rijweg* buiten de *Wirdumerpoort* *Achter de Hoven* naar en voorbij *Marichburg* enz.

De gem. *LEEUWARDEN* bestaat, volgens het kadaster, eene oppervlakte van 1637 bund. 2 v. r. 10 v. ell., waaronder 1392 bund. 65 v. r. 90 v. ell. belastbaar land. Men telt er 5521 h., bewoond door 4633 huisgez., uitmakende eene bevolking van 25,400 inw., die meest hun bestaan vinden door binnenlandschen handel in de veelvuldige voortbrengselen van den *Frieschen* grond en in andere waren, gelijk mede door fabrieken, handwerken enz.

Het land omtrent **LEEUWARDEN**, aan den zuid-, west- en noordkant, bestaat uit best vruchtbaar weiland, gelijk ook voor een gedeelte ten Oosten, tot aan Schilkampen; doch verder naar Tietjerksteradeels grenzen is het veel lager en dus van mindere waarde. Benoorden de stad is ook veel vruchtbaar bouwland. Fraai is van verre het gezigt op de stad, wegens de menigte van molens en vele andere fabrieken, welke in hare nabuurschap gevonden worden.

In het midden der vorige eeuw bestonden te **LEEUWARDEN** omstreeks 90 volkammerijen, waaronder er waren, die ieder des zomers 5 en des winters 10 knechts bij zich aan huis werk verschafften; terwijl sommigen buiten 's huis in den winter 300 à 400 lieden uit de geringe volksklasse aan brood hielpen, dat des zomers met andere handwerken werd verdiend. Alle de kousen der Friesche regimenten werden door deze menschen gebreid. Thans is dit belangrijk middel van bestaan voor een groot aantal behoefigen, door den menigvuldigen invoer van buitenlands geweefde goederen, tot groot nadeel van zedelijkheid en welvaart, bijna verloren gegaan. De destijds en later in **LEEUWARDEN** en in andere Friesche steden bloeiende sijetfabrieken maakten, door deugdelijkheid van stof en den aanzienlijken prijs der waren, een belangrijk voorwerp van handel en vertier uit. De voornaamste der thans hier nog bestaande fabrieken en trafijken zijn: 2 bierbrouwerijen, 8 branderijen, 2 mouterijen, 1 steenbakkerij, 4 pottbakkerijen, 2 kalkbranderijen, 7 leerlooijerijen, 2 lijmxiederijen en velleblooterijen, 2 leermolens en zeemtonwerijen, 1 zeemfabriek, 7 scheepstimmerwerven, 9 lijnbanen, 1 zoutkeet, 5 zeepziederijen, 3 cichoreifabrieken, 3 verwfabrieken, onder welke 2 friesch-groenfabrieken, 1 linnenverwerij of klanderij, 6 tabaksfabrieken en kerverijen, 2 bontzaag-, 7 olie-, 3 cement-, 5 pel- en 7 korenmolens.

De Hervormden, die hier 16,600 in getal zijn, onder welke 4,600 Ledematen, maken eene gem. uit, welke tot de klass. en ring van **Leeuwarden** behoort, en door 7 Predikanten bediend wordt. De eerste, die als vaste Predikant in deze gem. het leeraaramt heeft waargenomen, is geweest **PASCHASIUS BARRS**, die in 1590 herwaarts kwam, en in 1605 naar Bergen-op-Zoom vertrok; zijnde er wel vroeger Predikanten in oude schriften vermeld, maar dat waren meest vrijwillige Predikers, voor eenen tijd van elders gekomen en zoo gezegd ter leen. De eerste tweede Predikant is geweest **HERMANNUS KOLDE**, die in het jaar 1590 herwaarts kwam, en in het jaar 1634 overleed; de eerste derde Predikant is geweest **REGNERUS HACHTINGIUS**, die in het jaar 1595 herwaarts kwam, en hier overleed; de eerste vierde Predikant is geweest **JOHANNES BOGERMAN**, die in het jaar 1604 herwaarts kwam, en in het jaar 1635 naar Franeker vertrok; de eerste vijfde Predikant is geweest **PETRUS EILSHENIUS**, die in het jaar 1625 herwaarts kwam, en in het jaar 1652 naar Embden vertrok; de eerste zesde Predikant is geweest **VIGLIUS CORNELIUS**, die in het jaar 1641 herwaarts kwam, en in het jaar 1657 overleed; de eerste zevende Predikant is geweest **BENJAMIN NIEUWOLD**, die in het jaar 1829 herwaarts kwam, en in het jaar 1845 emeritus werd. Het beroep geschiedt door den kerkeraad. Onder de hier gestaan hebbende Predikanten verdienen melding de reeds genoemde **JOHANNES BOGERMAN**, van 1604—1635, die in 1618 en 1619 Voorzitter op het Nationale Synode te Dordrecht geweest is, en de door zijne schriften beroemde **WILHELMUS A BRAKEL**, van 1675—1678.

Ook heeft men er eene Waalsche Gemeente, die 150 zielen telt, onder welke 100 Ledematen. Zij wordt door eenen Predikant

bediend. De eerste, die in deze gem. het leeraarambt heeft waargenomen, is geweest JOSEPH PITBOYS, die in het jaar 1659 herwaarts kwam, en omtrent het jaar 1770 overleed.

De Doopsgezinden, die hier 580 in getal zijn, onder welke 330 Ledematen, maken eene gem. uit, welke tot in 1844 door eenen Predikant bediend werd. In dat jaar is echter door de Doopsgezinde gemeente besloten, eenen tweeden Predikant aan te stellen, en zal alzoo in het vervolg het leeraarambt door twee Predikanten worden waargenomen.

De Evangelisch-Lutherschen, van welke men er 500 aantreft, onder welke 250 Ledematen, maken eene gem. uit, die tot den ring van Groningen behoort. De eerste, die in deze gem. het leeraarambt heeft waargenomen, is geweest JULIUS CAESAR, die de gem. te Groningen in stilte bediende: want destijds hadden die beide gem., nog geen verlof tot vrije uitoefening van godsdienst bekomen. JULIUS CAESAR, te Groningen wonende, kwam, ten minste viermaal in het jaar, den Evang. Luth. te LEEUWARDEN het H. Avondmaal toedienen. De tweede Leeraar, die voor de Evang. Luth. te LEEUWARDEN, als ook voor die te Harlingen, in stilte predikte, was JACOBUS DUIVE of TAUBE, die in het jaar 1667, naar LEEUWARDEN beroepen werd, doch de voorstanders dier gemeente, dit beroep aan het Amsterdamse Consistorie bekend gemaakt hebbende, ontvingen van daar het berigt terug, dat Duive niet regtzinnig in de leer was; het Consistorie bragt te weeg, dat hij van daar wegraakte, en zond aan de gemeente te LEEUWARDEN en te Harlingen een ander, met name Mr. ARNOLD LESSERICH, van Utrecht, dien de voorstanders tot hunnen Leeraar aannamen, en van wien zij veel werk maakten, omdat hij beloofd had, de gemeente vrije godsdienstoefening te bezorgen, zoo als hij die ook verzocht, maar niet verkregen heeft. Na hem stonden hier nog wel FRANS WILHELM VON RAUSHAUSEN, die in 1671 naar Zwolle vertrak, en van 1672—1678 JOHANNES VAN KEULEN (JOHAN VON CÖLN), die in het laatstgemelde jaar naar Monnickendam werd beroepen. Het duurde echter tot na het jaar 1679, toen ELIAS PORIAN PESAROVIVS Predikant te LEEUWARDEN werd, eer de gemeente aldaar vrije godsdienstoefening werd vergund, hebbende hij door goede voorspraak van buitenlandsche Vorsten, van de Heeren Staten van Friesland daartoe vrijheid verkregen. Onder de later hier gestaan hebbende Predikanten verdienen melding PHILIPPUS LUDOVICUS STATUS MÜLLER, een man van buitengewone bekwaamheden, uitgebreide godgeleerde en wijsgeerige studien, die er van 1750—1755 stond en in 1776 als Hoogleeraar te Erlangen overleden is, en AUGUSTUS STENK, een zeer geleerd en maakvol man en een uitmuntend Prediker, van 1775—1780, overleden in 1815, als Predikant te Amsterdam; terwijl beide tevens door hunne menigvuldige schriften beroemd zijn.

De Roomsche-Katholijken, die hier 4150 in getal zijn, maken, met een groot deel van de griet. Leeuwarderadeel, 4 stat. uit, welke gezamenlijk 4900 zielen tellen, onder welke 5000 Communikanten. Deze statien zijn: die van den H. WILLEBRORDUS, waartoe 1550 zielen, onder welke 800 Communikanten, behooren, en welke door eenen Pastoor bediend wordt; die van den H. FRANCISCUS, waartoe 1400 zielen, onder welke 900 Communikanten, behooren, en welke door eenen Pastoor bediend wordt; die van den H. BONIFACIUS, waartoe 1350 zielen, onder welke 980 Communikanten, behooren, en welke door eenen Pastoor bediend wordt; die van het Klooster, met

360 zielen, onder welke 320 Communicanten, welke door eenen Pastoor bediend wordt. Tot deze stat. behooren bovendien 300 R. K. in het huis van Opsluiting en Tuchtiging.

De Israëlitien, van welke men er ruim 1200 aantreft, maken een hoofdsynagoge uit, welke tot het synagogaal ressort van *Leeuwarden* behoort, terwijl zij door eenen Opper-Rabijn bediend wordt.

Het schoolwezen is in deze stad op eenen uitmuntenden voet ingerigt. Er zijn hier slechts drie scholen van particuliere onderwijzers. Al de overige zijn stedelijke gebouwen, waarvan de onderwijzers van stadswege bezoldigd worden. Deze bestaan: in drie Latijnsche scholen, twee Fransche kostscholen voor Jongens en Meisjes, twee Stads-Burgerscholen voor Jongens en Meisjes, twee Stads-Tusschen-scholen in de stad en twee buiten de stad, drie Stads-Armensscholen, eene Stads-bewaarschool, en eene Stads-Israëlitische-Armenschool. Meest alle zijn het nieuwe gebouwen, zoodat weinige steden des Vaderlands zulk eene voortreffelijke verzameling van scholen bezitten, daar de stedelijke regering moeite noch kosten ontzien heeft om voor alle standen goede gelegenheid ter bekoming van onderwijs daar te stellen. Bovendien zijn er nog van stadswege eene Muzijk- en Zangschool, en eene Bouwkundige- en Handteekenschool. Van wege het Departement der Maatschappij: *Tot Nut van 't Algemeen*, zijn er Herhalingscholen voor Jongens en eene School voor vrouwelijke dienstheden geopend.

De stad *LEEUWARDEN*, in het Friesch *LIEUWERT*, ligt 40 u. N. O. van Amsterdam, 10 u. W. van Groningen, 18 u. N. W. van Zwolle, 4 u. Z. W. van Doekum, $5\frac{1}{2}$ u. O. van Franeker, op $55^{\circ} 12' 14''$ N. B., $20^{\circ} 54' 25''$ O. L., in eene zeer vruchtbare landouw, van welige weilanden omgeven. Het is de grootste en meest bevolkte stad der provincie Friesland.

De eerste oorsprong van deze stad schijnt gesteld te moeten worden omtrent het jaar 1190; ten minste zoodanig is het getuigenis der oudste Schrijvers, die den eersten aanleg der stad schijnen te bepalen omtrent de oude, nu voor jaren afgebrokene, kapel, voordezen Nijehove en laatst het Klokhuis genoemd.

Menigvuldig zijn de gissingen wegens den naam dezer stad. Sommigen verhalen, dat hier oudtijds eene herberg stond, welke een leeuwenbeeld in den voorgevel voerde, ter gedachtenis van eenen leeuw, die hier voordezen verslagen werd, zoodat men vooreerst den waard naar den leeuw, en ook allengskens het opkomende gehucht naar dat dier noemde. Anderen spreken van des waards liefelikkheid, alsof de naam *lieve waard* zoo veel zou willen beteekenen, als lieve of aangename waard. Zelfs meenen de voorstanders van deze en dergelijke verhalen de plaats nog te kunnen aantoonen, op welke die vermaarde herberg zou hebben gestaan, en waarvan de sporen nog overig zonden zijn in een huis aan de oude stadsgracht, binnen welke deze herberg namelijk besloten was, eer men het dorp Oldehove met Nychove vereenigde, voerende dit huis nog den naam van *Aed Lewerd*. Het woord waard is ondertusschen aan eenen geheel anderen oorsprong toe te schrijven, dewijl het, als een naam van steden en dorpen gebruikt, altoos eene hoogte aanduidt, op welke men zoodanig eene plaats heeft aangelegd om veilig te zijn voor den aandrang der hooge wateren, toen de landen nog door geene behoorlijke dijken en zeeweringen beveiligd waren: dus kan men de laatste lettergreep van den naam dezer stad, vrij zeker hieraan toe schrijven. Ook is het niet zeer moeijelijk eene behoorlijke afleiding te vinden voor de eerste lettergreep. Welcer vloeide

hier immers naar de Middellzee de stroom of liever het watertje de Le of Lea, nog heden de Dockumer-Ee: en dus beteekent LEEUWARDEN eigenlijk eene hooge bewoonde plaats aan het stroompje de Le of Lea. Liever gelooven wij echter, dat de eigen naam LEEUWE, waarschijnlijk die van een aanzienlijken bewoner van dit oord, vóór werd, werden of warden (de terpen, waarop de stad is gebouwd) gevoegd, de eenvoudigste en natuurlijkste naamafleiding der stad is.

Zeer gelegen was de aanleg dezer stad aan den mond van een uitstroomend water in de Middellzee, die hier voorbij liep (1) waarom zij ook allengskens in bloei toegenomen en de voornaamste der Friesche steden geworden is, gelijk zij tot heden is gebleven, ofschoon met eene groote verandering in de ligging, naardien deze stad, weleer eene Zee-stad aan eenen diepen zeeboezem gelegen, thans in eene Landstad veranderd is.

Sedert het jaar 1455, werd de oude gedaante der stad grootelijks veranderd en uitgebreid, naardien men toen met haar vereenigde het dorp Oudehove (Oudehovestra, vroeger ook Aula Dei genoemd) met zijne parochiekerk, aan Sr. Virus toegewijd. Zulks kan nog heden blijken uit een oud Friesch diploma, volgens hetwelk de Staten der Provincie, te Bolsward vergaderd, in dat jaar het genoemde dorp met de stad vereenigd en aan haar rechtsgebied onderworpen hebben. Volgens het zelfde diploma werd, op den zelfden tijd, met de stad vereenigd het dorp Hoek met zijne parochiekerk, aan den oostkant der stad gelegen, terwijl de oorspronkelijke stad aan de zuidzijde daarna aanmerkelijk werd vergroot, met de zoogenaamde Nieuwestad, thans een der aanzienlijkste gedeelten daarvan uitmakende. Later werd dit geheel allengskens met nieuwe wallen en grachten bevestigd.

Omtrent dien tijd had men rondom de stad en in de genoemde dorpen vele adellijke huizen en stonsen, als die van de geslachten Camminga, Unia, Gamstra, Burmania, Minnema enz., welke, door de vergrooting der stad, van zelfs binnen de muren kwamen, en nog heden gedeeltelijk in wezen zijn.

De stad bevat in haren omtrek ruim 80 bund., en is rondom met eene breede en diepe gracht omringd, welke eenen fraaijen met boomen beplanten buitensingel heeft, die rondom de geheele stad loopt. De stadswal had eene langwerpige vierkante, doch onregelmatige gedaante, zijnde het smalst van het Zuidwesten naar het Noordwesten, en het breedst van het Zuidoosten naar het Noordoosten. De stadswal was vroeger versterkt met zes bastions of bolwerken en drie ravelijnen, aan welke de Hoeksterpoort, de Wirdumerpoort en de Vrouwenpoort lagen. Aan den zuidwest- den west- en den noordkant waren de werken zoo geschikt, dat men ze, met eenige verbeteringen en het leggen van eenen bedekten weg enz., gedurende eenigen tijd zou kunnen verdedigen; doch aan den Zuidoostkant was de stad genoegzaam zonder eenige verdediging gebleven. Deze wallen zijn thans gedeeltelijk afgegraven en tot fraaije beplantingen en wandelplaatsen aangelegd. Men had vroeger tusschen deze bolwerken 4 land- en 7 waterpoorten. De landpoorten waren: de Hoeksterpoort ten Noorden; de Tuinsterpoort ten Oosten; de Wirdumerpoort ten Zuiden en de Lieve-Vrouwepoort ten Westen, welke echter allen in de laatst verloopen twintig jaren zijn weggebroken. De waterpoorten zijn de Hoekster-waterpoort

(1) De P. BRUWER PR. en W. KUNST, *Naarlingen betrekkelijk de geschiedenis der Middeleeuwen, Leeuwarden 1834.*

ten Noorden; de Vlietster- en de Nieuwe-waterpoort ten Oosten; de Keizer- en de Wirdamer-waterpoort ten Zuiden en de Lieve-Vrouwe-waterpoort ten Westen.

De stad Loozuwen wordt met menigvuldige grachten en straten doormeden. De voornaamste gracht loopt midden door de stad. Zij is ter weerszijden met fraaije huizen bezet en draagt den naam van de Vuurstreek, doch aan de westelijke en aanzienlijkste helft meer bijzonder van de Nieuwestad, dewijl dit gedeelte later onder de stad opgenomen en bebouwd is geworden. De nette Tweebaksmarkt, de Turfmarkt, benevens de Eewal, de Weaze, de Tuinen en de Nieuwe-buren zijn daarvan zijtakken.

De voornaamste straten, welke meestal op die grachten uitkomen, zijn: de Wirdamerdijk, de St. Jacobsstraat, de Grootekerkstraat, de Kleine-Kerkstraat, de Weerd, de Bagijnestraat, de Groot-Hoogstraat, de Kleine-Hoogstraat, de Oude-Oosterstraat, de Nieuwe-Oosterstraat, de Sacramentsstraat, de Breedstraat, de Korfmakerstraat enz.

De stad is net gebouwd en met een aantal fraaije openbare en bijzondere gebouwen versierd, welke, vooral in de laatste twintig jaren, aanmerkelijk vermeerderd en verfraaid zijn, en van den bloei en de welvaart getuigen, welke de stad bijna bestendig mogt genieten. Door het afgraven van de wailen en het wegbreken van de vier landpoorten zijn de verschillende voorsteden nu meer onmiddellijk met de stad in betrekking gekomen. En deze voorsteden zijn zoo aanzienlijk, dat de Grachtswal en het Vliet aan de oostzijde, en Oud-Galileën en Camstrabieren aan de noordzijde, nog jaarlijks in uitgestrektheid tweekemende, een groot gedeelte van de stedelijke bevolking bevatten, voor hetwelk binnen de dicht bebouwde stad geene ruimte ter bewoning meer overig was. En geen wonder, daar de bevolking, welke in 1741 13,462, in 1748 14,270 en in 1811 16,804 zielen bedroeg, thans op twee en twintig duizend à drie en twintig duizend geschat wordt, zodat zij dus sinds eertsgenoemd tijdstip, met ongeveer 10,000 personen is vermeerderd. Het aantal huizen bedraagt thans ongeveer 4000 huizen.

Loozuwen heeft eene aanzienlijke en beroemde weekmarkt, welke des Vrijdags gehouden wordt, terwijl ook des Dingsdags, vele zoogenaamde landschepen in de stad komen en als het ware eene halve markt gehouden wordt; alsmede eene drukke veemarkt gedurende de herfstmaanden; twee paardenmarkten in 't laatst van April en September, en eene veelbezochte kermis, welke den tweeden Woensdag van Julij invalt. Dienvolgens zijn er, ten behoeve van den handel en van andere aangelegenheden, ruime pleinen en marktplaatsen: De voornaamste daarvan zijn de Lange-Pijp (Lange-Piepe) of Grootemarkt, en het Hofplein, beide zeer lange overwelfde bogen; de Veemarkt, welke in het jaar 1837 veel vergroot en vernieuwd is; het Ruiterskwartier en het Zaailand, twee fraaije lanen; het breede Waagplein; de Vischmarkt; de Nieuwe-kaai; de Arentstuin; het Exercitieveld, Achter de hoven enz.

Aan de noordzijde van de stad, binnen de stadswallen, ligt de Stads-tuin of zoogenaamde Prinsen-tuin, eene schoone iuriging, welke, bij het genot der natuur, eene aangename gelegenheid tot wandeling en verpoozing, te midden van het gezellig verkeer, aangenaam verschaft, en die te merkwaardiger is, omdat bijna geene stad in Nederland eene dergelijke gelegenheid, op deze wijze, bezit. Het

was voormaals een lusthof der Friesche Stadhouders, thans een stedelijk eigendom. Door Graaf WILLEM FREDERIK VAN NASSAU werd hij, in 1648, in een bastion der stadsvesten aangelegd; door zijnen zoon, HENDRIK CASIMIR II, is hij later met het westelijke tournooiveld en eenen oostelijken moestuin vergroot, en met een lusthuis, eene oranjerie en tuinmanswoning voorzien; en door WILLEM CAREL HENDRIK FRISO, geheel nieuw aangelegd en verfraaid. Zoo ontving, deze plek van ruim 2 hond. oppervlakte, van lieverlede, hare tegenwoordige grootte en aanzien. Doch nadat de tuin, in 1795, als domein, ten algemeene gebruike was verpacht geworden, behaagde het Koning WILLEM I, in 1819, de stad LEEUWARDEN in het bezit daarvan te stellen, ten einde, bij voortdoring, tot wandelplaats voor de ingezetenen te verstreken. Sedert dien tijd is de tuin op Engelsche wijze aangelegd en beplant, en met overdekte galerijen, eene rotonde, muziktent en in 1845 met een fraai hoofdgebouw voorzien, zoodat hij thans, als plaats van nitspanning, allezins doelmatig is ingerigt. Bovendien biedt hij bijzonder gunstige gelegenheid aan tot het houden van volksfeesten.

De Stedelijke Begraafplaats, ten N. van de stad, aan den *Spanjaardsweg*, is, met hare fraaije gebouwen en beplantingen, eene uitmuntende inrigting, die welligt in ons Vaderland door geen van dien aard overtroffen wordt. Zij is in het jaar 1850 op eene grootsche en onbekrompene wijze aangelegd, die der regering tot eere verstrekt. Daar nevens is ook eene alzonderlijke Begraafplaats voor de Israëlieten.

Behalve op deze Begraafplaats en in den Prinsen-tuin, vindt men op de ten deele afgegravene en met fraai plantsoen beplante stadswallen en op de buitensingels, alsmede op de straatwegen en een aantal voetpaden ruime gelegenheid tot wandelen.

De Stads Verschwater-Vijver, aan den *Singel*, over de kazerne, is een zeer geschikt middel, om de stad, en bijzonder de hezetting, van versch water te voorzien.

Onder de Rijks- of Provinciale Gebouwen komt vooral in aanmerking het voormalige Hof der Friesche Stadhouders, thans een Koninklijk Paleis, waarom LEEUWARDEN onder de residentie-steden des rijks wordt gerekend. Het is een groot en eenvoudige gebouw, dat zich van buiten vertoont als bestaande uit drie gebouwen, waarvan het middelste achterwaarts inwijkt, met een voorplein, hebbende in iederen hoek een steenen trap of bordes. Dit gebouw, hetwelk onder Prins WILLEM IV, aan de achterzijde, eenen grooten omvang had, is van binnen van onderscheidene ruime vertrekken voorzien. Het wordt thans inzonderheid versierd door eene fraaije verzameling afbeeldingen van Friesche Stadhouders en andere vorstelijke personen. Een zevental Stadhouders hebben hier verblijf gehad, namelijk: WILLEM LODERWIK, ERNST CASIMIR, HENDRIK CASIMIR I, WILLEM FREDERIK, HENDRIK CASIMIR II, JOHAN WILLEM FRISO en WILLEM CAREL HENDRIK FRISO, welke laatste, in 1747, de stadhouderlijke waardigheid over alle gewesten bekomen hebbende, zijne hofhouding naar den Haag verplaatsen moest.

Het Gouvernementshuis, op de *Tweebakmarkt*, of het Collegie der Gedeputeerde Staten van Friesland, is een schoon en zeer breed gebouw, waarvan de eerste stichting niet zeker te bepalen is; doch het is van tijd tot tijd, en nog laatstelijk in het jaar 1787, aanmerkelijk verhoogd, waardoor het thans een fraai voorkomen heeft. Het heeft beneden tien schuifkozijnen op eene rei en eene poort, welke aan de rechterzijde zes en aan de linkerzijde vier van

de voorgemelde kozijnen heeft. De poort is ter zijde voorzien met pilaren, naar de Jönische orde, versierd met kapitelen en lijsten. Deze poort en de twee naaste kozijnen staan tuschen twee hardsteenen pilasters, tot de kapitale lijst oplopende en alzoo het middenfront uitmakende. In de tweede verdieping ziet men elf kozijnen, in orde boven de onderste geplaatst; in de derde verdieping insgelijks elf kozijnen, mede in de zelfde orde geplaatst als de onderste, en boven deze laatste de kapitale lijst, op de pilasters van het middenfront oprijzende tot eene frontispice, in welks fronton het wapen van Friesland staat, gedekt met eene koninklijke kroon. Deze lijst en frontispice zijn gemaakt naar de Dorische orde, en op de lijst twee dakkozijnen, gedekt door frontispicen. Van binnens is het zeer doelmatig ingerigt en van onderscheidene ruime vertrekken voorzien, onder welke de vergaderkamer der Gedeputeerde Staten uitmunt.

Het oude Landshuis of Landschapshuis, op de *Tweebaksmarkt*, diende vroeger tot vergaderplaats van de Staten van Friesland, terwijl later daarin de Regtbank van Eersten Aanleg zitting hield; thans staat dit gebouw ledig. De voorgevel van dit gebouw pronkt nog met een monument van den Munsterschen vrede.

Het gebouw, waar thans het Provinciaal Gerechtshof van Friesland en de Arrondissements-Regtbank hooft zetel houden, staat in den *Jacobyner- of Wabbe-Wijesdwinger*, en was, toen het in 1838 voltooid werd, tot een Stads Militair-Ziekenhuis bestemd.

Het Huis van Tuchtiging en Opsluiting, is verbonden met het hoofdgebouw van het voormalige blokhuis of kasteel der stad. Het werd in 1661 gebouwd, doch brandde, den 12 November 1734, bijna geheel af, waarna het veel sterker en veiliger is opgebouwd. Nog voor weinige jaren, en wel in het jaar 1824, is daar naast een veel grooter gebouw, tot werkzalen der gevangenen aangebouwd. Deze alzoo vereenigde gebouwen zijn, in het jaar 1838, ter wederzijde door eene gracht van de stad afgescheiden. Het is eens van 's Rijks groote Gevangnissen, waar een aantal gevangenen, niet alleen uit de provincie Friesland, maar ook uit andere oorden overgebracht worden, doch is wat bekrompen voor het groot getal veroordeelden, die het gewoonlijk bevat. Deze gevangenis heeft eene zeer ruime binnenplaats, en wordt door het tijdelijk garnizoen bewaakt. Zij heeft thans eene uitmuntende inrigting en bestuur. Ook het fabriekaat in deze gevangenis, waar 600 à 700 mannen en jongens zijn opgesloten, is uitmuntend. De voortreffelijke inrigting en orde en de doelmatigheid der ingevoerde klassificatie (in vier klassen) onder de gevangenen zijn de voorwerpen van den lof der vreemdelingen. De arbeid der volwassenen bestaat in de bewerking van wol, waarvan zij lakens, dekens, kousen, wollen garens, slaapmutsen, halsdoeken, enz. vervaardigen. De jaarlijksche afleveringen der fabriek bedragen door elkander 13,000 à 14,000 ell. laken van drievierendeel breedte, 2000 ell. ticiertijn, 8000 paren kousen, 5000 à 4000 doeken, ongeveer 4000 pond garon, 9000 stuks kleeding voor de troepen, enz. Het geheele bedrag der, in 1837, door deze fabriek afgeleverde stoffen, was 98,566 guld., waaraan dus ieder gevangene door een 175 guld. per hoofd had toegebracht. De algemeene kosten van onderhoud bedroegen, in 1837, 30,004 guld. Ook de zedelijke verbetering draagt hier goede vruchten.

Het Huis van Burgerlijke en Militaire verzekering, voorheen de Canselarij, waar de Raden van het Hof van Friesland

tot dat de Regters hunne straf hebben uitgesproken; zoo mede oorectionele gevangenen. Ook houdt de krijgsgaad hier zijne zittingen.

Vroeger had men hier nog een vorstelijk paleis, het Oude Hof of Prinsesschuis genoemd, in de *Groote-Kerkstraat*, hetwelk weleer door *MARIA LOUISA*, geboren *Prinses van Hessen-Cassel*, weduwe van *JAN WILLEM FRISO*, *Prins van Oranje*, bewoond werd, nadat *WILLEM CAROL HENDRIK FRISO*, met *ANSA*, *Kroonprinses van Groot-Britanje*, gehuwd was, en waar zij den 9 April 1765 hare dagen geëindigd heeft. Dit gebouw is later verkocht en dient thans tot verschillende partikuliere huizen.

Onder de Stedelijke Gebouwen moeten wij het eerst vermelden, het Stadshuis of Raadhuis, nevens het Koninklijk Paleis. Het is een fraai en aanzienlijk gebouw, in het jaar 1715 gesticht, op de plaats, waar het oude Raadhuis weleer gestaan heeft. Het rust op verwulfdc kelders, en heeft eene vierkante gedaante. Het front is van onderen opgetrokken met blaauwen steen, tot den onderkant van de benedenkozijnen, en voorts opgemetseld met graauwen steen; bestaande de eerste rij in acht groote schuifkozijnen, in welke midden een sierlijk gemaakt deurkozijn staat, zijnde de kapitale ingang, hebbende ter zijden twee opgaande pilasters, die gekroond zijn met eene fraai gewerkte lijst, op welke fries het volgende opschrift gelezen wordt:

PACE ET JUSTITIA.

(d. i. door vrede en geregtigheid.)

Dit deurkozijn of ingang staat, met de twee naaste schuifkozijnen, één voet vóór het gebouw uit, en maakt, dus oprijzende tot van boven toe, het middenfront van den gevel uit. In de tweede rij of verdieping heeft men negen schuifkozijnen, in eene nette orde boven de onderste geplaatst, waarvan het middelste regt boven de deur staat, en de plaats is, alwaar de gewone publikatiën geschieden. Dit kozijn is omtrokken met steenen architraven en eenige sieraden, van boven overdekt met een front, waarin men vroeger het volgende opschrift las: DEN EERSTEN APRIL 1715 HEEFT ZIJNE HOOGHEID DEN HEERE WILLEM CAROL HENDRIK FRISO, PRINSE VAN ORANJE EN NASSAU, ERF-STADHOUDER EN CAPITAINE GENERAEL VAN FRIESLAND, ETC., ETC., DEN EERSTEN STEEN AAN DIT STADSHUIS GELEGT, OUD 3 JAAREN EN 7 MAANDEN. Aan elke zijde van dit kozijn staat op een pedestal, met de onderste pilasters opgaande, een van steen gebouwen beeld, van welke dat aan de regterzijde eene afbeelding is van den Vrede, en dat aan de linkerzijde van de Geregtigheid. In de derde rij of verdieping heeft men negen kozijnen, insgelijks met de onderste opgaande, en daarboven de kapitale lijst, welke rondom het geheele gebouw gaat, en het middelste front dekt met een frontispice, in welks fronton men eenige beelden ziet, van welke het middelste eene afbeelding is van de Wijsheid, rustende met de regterhand op het stadswapen; terwijl aan de linkerzijde de Wet en Geregtigheid, en aan de regterzijde de Voorzigtigheid vertoond wordt. De lijst is bewerkt naar de Dorische orde. — Dit gebouw heeft een pavillioendak, gedekt met leijen, en twee dakkozijnen in het front; terwijl uit het dak, achter de frontispice van het middenfront, een kunstig gewerkte achtkante toren rijst, op de hoeken voorzien met pilasters en hunne pedestallen; gaande, op de hoogte van de pedestallen, rondom den toren eene balustrade, omheinende eenen louden zolder. — De pilasters, van boven gekroond zijnde met kapitelen, gaan met hunne lijsten rondom den toren, boven welken zich een achtkanten koepel verheft. Dit gebouw, hetwelk in het jaar

1760 met eene fraaie vierkante zaal vergroot en welke thans met de levensgrootte afbeeldingen van Prinses Maria Luïsa en Koning Willem I, door van den Koot geschilderd, princiëpaleur worden zeer goed vertrekken, waarvan een met een door Berninus v. Raai geschilderd behangsels versierd is. Daar boven is het koninklijk Archief en de Bibliotheek. Men bewaart hier ook het beeld van Grooten Prins, die zich Admiraal der Zeevloot noemde, en die door het zwaard, waarmede de Edellieden GERARD JONATHAN JANSZ HILVERSUM, op den 16 November 1312, voor het schip van den Prins van Varen, zijn onthoofd.

De Stads waag, nabij de *Lange-Pijp* of *Stroeten-Heer* aan het water, dat door de geheele stad loopt, is een zeer groot en breed als gunstig van ligging, en dient beneden tot het opbergen van koopwaren. Voorheen diende de bovendien een woonhuis, dat nu verblijf der nachtwachters, gedeeltelijk tot woonhuis en gedeeltelijk tot schutterij; thans is dit in een uitmuntend school van muziek en zangschool veranderd. In het gebouw zijn ook men onderscheidene afbeeldingen van algemeene en bijzondere aard. Als eene merkwaardigheid verdient aan te merken, dat hier een eenmaal een os gevoerd is, die aan vieren en meer personen te omden poeden voog, alsmede een band van 147 zulke omden, die nu in de kaas, wel eens de Zee ter markt komen, worden gebruikt. De zending, in dit gebouw gevoerd worden, betreffen de voren gemelde marktdagen meer dan 1000 vaten boter en 10000 vaten kaas.

De Korenbeurs, aan de *Stroeten-Heer* is een groot gebouw, dat hiaren kort door een nieuw steedsje gebouw is veranderd.

De Nieuwe Kazerne Prins Frederik, in het jaar 1827 gesticht, is een groot en treflijk ingetogen gebouw, met verdiepingen van meer dan 100 voet diep. Zij is bestemd tot de vesting van meer dan 1000 manschappen.

De Hoofdwacht was te voren met hare ruime en aanzienlijk gebouw. Het is in 1844 grootendeels vernieuwd door een in moderneren stijl sierlijk gebouw van een geheel andere stemming, als bevoelen, voor Hoofdwacht en 2

voor het Kanton geregt. Voorheen lagen daarvoor een groot schut, drieponders, bij laatsten wil aan de prins van Oranje, Ja. Hozze JESAIAS Baron van Aylva, destijds Gouverneur van Maastricht. Zij voerden een groot gebouw, zende, dat zij door Lodewijk den XV, Koning van Frankrijk, den vorigen eigenaar tot loon voor betoonde diensten.

Tot de overige gebouwen behooren nog de Staatsschool, de Turfschuren op den *Hoekster-dwinger*, het Kanton van de Verschwater vijver, de Manège of Rijscen, de *Kerkstraat*, en het kantoor van den Waarschouwer, den en Zilveren werken in de *Doelstraat*. In de *Wardens* een Postkantoor in de *Pijlsteeg*. In de *Wardens* melding, een fraai Sociteits-gebouw aan een hoek van afgebroken poort heeft gestaan, en het prachtige gebouw van SIKKER, aan de *Nieuwegracht*.

De Hervormden hebben hier drie kerken, de *Jacobijnerkerk*, de *Galileërkerk* en de *Wardens*.

De Groote of Jacobijnerkerk is reeds in 1527 gesticht.

Het was, weleer, de kerk of kapel van het klooster der Dominikanen of Predikheeren, en, als zoodanig, in 1527

... behalve eenige fraaije ge-
... met het jaar 1884 tot
... dochter van Prins Wil-
... Graaf WILLEM LOBEWIK VAN NASSAU; het laat-
... Boven-
... twee fraaije
... Graaf WILLEM LOBEWIK en zijne
... vervaardigd door den kunstenaar
... in het jaar 1730 vervaardigd. Terzijde
... in den
... en aan zijne uitstekende verdien-
... in de vakken van opvoeding en
... Dit uitmuntende man was laatstelijk
... gemeente te Warrega, en overleed in
... Nadat
... een geheel jaar voor de godsdienstoefening on-
... is zij den 26 Maart 1843 weder ingewijd, ten
... welke
... eene uit-
... heeft ontvangen.

In Augustus 1843 is, door Jonkheer Mr. P. B. J. VEGELIN VAN
... ter nage-
... VROUWE A. A. M. VEGELIN VAN CLAE-
... een aanzienlijk
... bewerkt en massief zilveren
... rustende op een fraai voetstuk van gego-
... ijzer.

De Galileëkerk, op de *Tweebaksmarkt*, was vroeger de kapel
van het *Winderkrusen*klooster Galileë. Eertijds stond dit buiten de
stad, ten Oosten van de *Be*, vanwaar de buurt nog *Old-Galileë*
heet. In 1498 werd het binnen de stad gebragt. Noordwaarts
van de kerk was eertijds het kerkhof, alwaar de Monniken begraven
werden. Naichami begroef men hier de met den dood gestrafte of in
den aensch gesdurvene misdadigers. Ook dit gebouw, dat in 1834 een
nieuw orgel bekomen heeft, is in 1844 inwendig geheel ver-
nieuwd en verfraaid, en heeft de eerste godsdienstoefening daarin we-
der plaats gehad op den 9 Maart 1845. Een breede voorgevel, in
1805 gesneden, geeft dit gebouw van voren een zeer goed aanzien.

De *Bagijnkerk*, in de *Bagijnestraat*, behoorde ondtijds tot
de *Abteij* der *Grauwe Bagijnen*, en was in het jaar 1510 gesticht.
In het jaar 1800 werd zij voor eene som gelds door den *Magistraat*
van *Amsterdam* aan de *Staten* overgedragen, en diende, tot het jaar
1805, als een *Landschaps Tuchthuis*, waarna zij tot de vo-
re *kerk* terug keerde en wederom tot een kerkgebouw ingerigt
werd. Deze kerk voert in dit jaar (1845) van binnen geheel ver-
nieuwd, en heeft, bevens een nieuw orgel, eene uitmuntende inrigting
inwendig.

De *Witte Nonnenkerk* of *Frauschekerk*, in de *Groote-Kerkstraat*,
was vroeger de kapel van het *Witte Nonnenklooster*. Zij is zeer net
vernieuwd, en draagt van een fraai orgel; ook heeft zij eenen toren
met een klok.

De Doopsgezindekerk, op den *Wardumerdijk*, heeft, achter een breed voorplein, een deftig aanzien, en is inwendig keurig betimmerd en van een voortreffelijk orgel voorzien. Vroeger waren hier drie Doopsgezinde kerken. De beide anderen zijn thans bijzonder eigendom.

De Evangelisch-Lutherschekerk, in de *Nieuwe-Oosterstraat*, is omstreeks het jaar 1680 gebouwd. Sedert 1669 had men waarschijnlijk vergaderd in een huis en stalling, door eenige meer gegoede lieden op eigen kosten gehuurd, en staande achteraf in de *Oosterstraat*, denkkelijk op dezelfde plaats, waar thans nog de kerk staat. Dit gebouw werd in 1677, met het nevensliggend erf, eigendom der gemeente, ofschoon zij het niet waagden het op eigen naam te koopen. In 1679 hood een rijk lid der gemeente, ANTONIUS MÖLLEN of MÖLLERS, edelmoedig aan, voor eigen kosten, op dezelfde plaats, waar men vergaderde, eene nieuwe kerk te stichten en haar der gemeente ten geschenke te geven. Naauwelijks waren echter huis en stalling omgeworpen en weggeruimd en de grondslagen gelegd, om den voornem aan de straat op te trekken, waardoor het gebouw eenigermate het niterlijk voorkomen eener kerk zou verkrijgen, of er kwam, van regeringswege, een stellig en streng bevel, om de werkzaamheden terstond te staken, en den opbouw tot nader order uit te stellen. Eerst twee jaren later gelukte het, door de medewerking van andere mannen van invloed, volkomene vrijheid van godsdienst te verwerven. Na het verkrijgen van deze vergunning sloeg men met nieuwen lust de handen aan het werk, en weldra stond er eene Luthersche kerk te LEEUWARDEN. De Heer MÖLLERS gaf haar ten geschenke, en alle de leden beijverden zich, door vrijwillige bijdragen, ook het inwendige van het gebouw doelmatig in te rigten en van het noodige te voorzien. De kerk was toen zeer klein; doch op het laatst der vorige eeuw, en wel in het jaar 1774, is zij, wegens den toenmaligen aanzienlijken toeloop van toehoorders, zeer ruim en net herbouwd en met een fraai orgel, twee hangzolders en besloten banken versierd. Onder het Fransche bestuur werd deze kerk eenigen tijd tot pakhuis voor de Douanen, ter berging van aangehouden goederen, in beslag genomen; doch werd kort daarna, door de bemoeijingen van den Predikant JUAN FABRIK FREIJEN, aan de gemeente terug gegeven. Inmiddels was de dienst bij broederlijke vergunning in de Waalsche kerk verrigt.

De Roomsch-Katholijken bezitten te LEEUWARDEN vier kerken: als die van den H. WILLIBRORDUS, over de *Korenmarkt*, een oud gebouw, zonder toren, doch van een orgel voorzien; die van den H. FRANCISCUS, in de *Oude-Kerkstraat*, een goed gebouw, zonder toren; doch van een orgel voorzien; die van den H. BONIFACIUS, op de *Vleeschmarkt*, welke wegens schoonheid van bouwde uitniemt, en van eenen koepeltoren is, doch niet van een orgel voorzien, en die van het Klooster, aan den H. DOMINICUS toegewijd, in de *Bonte-Papesteeg*, een oud gebouw, zonder toren, doch van een orgel voorzien.

Vóór de Hervorming van het jaar 1580 was deze stad in het bezit van vier kloosters, als: het Jacobijner-klooster der Dominikanen of Predikheeren, achter de *Groote-kerk*, welke toen tot dat klooster behoorde; het Minderbroeders-klooster Galileën, op de *Tweebakmarkt*, waartoe de Galileër-kerk behoorde, het St. Anna-klooster der Graauwe-Bagijnen, in de *Bagijnestraat*, ter zijde van de Westerkerk, welke daarvan nog over

is, en het St. Catharina-klooster-der-Nieuwe-of-Witte Nonnen, tusschen de *Speelmansstraat* en *Groote-Kerkstraat*, waarvan de Walschekerk de kapel was.

Ook stond hier later eene kerk voor de Roomsche-Katholijker der Oude Cleresy, in de *Speelmansstraat*, welke, sedert lang niet meer tot eenig godsdienstig gebruik bezigd wordende, in 1818 tot eene Stads Armenschool is verbouwd.

LEEUWARDEN bestond, vóór het jaar 1580, uit drie parochiën. Toen was de kerk van Oldehove, toegewijd aan den H. VITUS en diens medgezellen MODESTUS en CRESCENTIA, de hoofdkerk. Wanneer die kerk gesticht was, is geheel onzeker. Zij was omstreeks 1529 zoo vervallen, dat men besloot eene nieuwe kerk te bouwen, welke men van eenen deftigen toren dacht te voorzien, zijnde er voorheen bij St. Vituskerk vermoedelijk geen andere geweest dan een klein en spits torentje op het kerkdak zelf. Men begon de nieuwe stichting met het leggen van de grondslagen van den toren, op eenen geringen afstand van de toenmalige kerk, onder het bestuur van zekeren JACOB VAN AAKEN, die tot oppersten Bouwmeester aangenomen werd, op de navolgende voorwaarden. Hij zou de stad zes jaren dienen, en, indien hij gedurende dien tijd het hem opgedragen werk naar genoegen verrigtte, zou hij stads-metselaar worden. Intusschen zou hij acht stuivers 'sdaags voor arbeidsloon genieten, eene vrije woning en een nieuw kleed. Doch voor dat er van de zes jaren drie verstreken waren, overleed VAN AAKEN. Daarom werd, voor de nog overige drie jaren aangenomen zekere CORNELIS FREDERIKS of FRERICKS, die dagelijks tien stuivers, elk jaar een lakenschen tabbaard met eenen goud geborduuden leeuw op den regtermouw en voorts vrije woning hebben zou; kwam gedurende dien tijd de torenbouw toevallig stil te staan, dan kon de stad hem tot ander werk gebruiken. Die toren, de nog bestaande Oldehoof, is echter nimmer volbouwd geworden, ofschoon men er lang aan schijnt gewerkt te hebben. Het niet volbouwen is waarschijnlijk te wijten aan de zeer zichtbare verzakking in den noordwestelijken hoek, en men heeft het werk gestaakt bij den tweeden omgang, het tegenwoordige hovenplein. Men heeft van dien top een fraai landgezicht, dat zich zelfs tot in zee uitstrekt. Door eenen geweldigen orkaan, die den 23 Januarij 1576 over Friesland woedde, stortte de kerk in. Men wil, dat men vervolgens van plan was, om aan den toren eene nieuwe kerk te bouwen, doch dat zulks, om de gemelde verzakking van den toren zoude achterwege zijn gebleven. Eene rij boomen wijst nog heden de aloude omtrek van het kerkgebouw met den gewijden grond aan. Op den 6 of 7 September 1566 werd de Hervormde leer eerst in deze kerk gepredikt, des morgens door ANTONIUS NICOLAÏ of CLAESSEN, geboren van Dockum, gewezen priester te Hooagebeintum, en des namiddags, door MARTINUS ELEUS of ELEACUS of MARTINUS AEGIDIUS ELIACUS, mede een Fries van geboorte, en voorheen Priester te Tjum. In 1567 werd echter de R. K. godsdienst in al haren luister hersteld, en in 1570 verscheen hier de nieuwe en eerste Bisschop van LEEUWARDEN, CUNERUS PETRI. In zijn plechtgewaad gedost, zegende hij, daags na zijne aankomst, die op den 1 Februarij plaats had, in St.-Vituskerk, de getrouw geblevene gemeente, en na het zingen van den avondzang, nam hij zijnen intrek in het klooster der Graauwe Bagijnen, waar hij toefde, tot den 8 Maart daaraanvolgende. Inmiddels werden de kerken van Oldehove en Nijehove, zoo wel als die van St. Catharina, op nieuw door hem gewijd; want ook die van

Nijehove was door de prediking van de nieuwe leer ontheiligd geworden. Tot aan 1580 zegepraalde het oud geloof, en werd dit heiligdom op nieuw tot de Hervormde eredienst ingerigt; doch eindelijk in 1595 gesloopt.

De tweede Parochie was die van Nijehove, en hare kerk was der *H. Maagd Maria* gewijd. Zij stond over de tegenwoordige Grootte of Jacobijnerkerk, van welke men niets meer weet, dan dat ook zij, zoo als reeds gezegd is, ontwijd en weder gewijd is geworden. Zelfs vindt men niet vermeld, of zij na 1580 als kerk gebruikt is geweest; zij was later eene klokgieterij, en is in het jaar 1765 afgebroken.

De derde Parochie was die van St. Catharina, en hare kerk was aan die *Maagd en Martelaresse* geheiligd. Denklijk was zij reeds gesticht vóór de vereeniging der stad met die van Oldehove, en met alle de hofsteden van Cammingaburen, en die in den Hoek en van Ooster-terp (nu het Hoog-terp), welke, blijkens de stukken daaromtrent in de archiven der stad berustende, eerst in 1435 plaats gehad heeft, ofschoon 's Lands Staten dit reeds in 1425 bepaald hadden. Gezegde kerk stond bij de, in het jaar 1834, afgebrokene Hoeksterpoort, vroeger de St. Catharinapoort, en ook wel de Galileërpoort genaamd. Zij strekte naderhand den Staten van Friesland tot Wapen- of Tuighuis, en is tegenwoordig het Stads-Werkhuis.

Er bestaat te LEEUWARDEN sedert een paar jaren ook eene gemeente van Christelijke Afscheidenen, die een klein vierkant kerkje bezit, aan de *Noordkade*, zonder toren of orgel. Naast de kerk is de woning van den Predikant.

De Synagoge, in de *Sacrament-sstraat*, is een niet groot, maar fraai kerkgebouw.

Van de Weldadige Gestichten noemen wij eerst het Old-Burger-Weeshuis, over het stadshuis. Het is in het jaar 1654 door *Alex. Peters* gesticht. Dit gebouw ziet door zes schuiframen uit op het stadshuisplein; het is van binnen met vele ruime vertrekken voorzien, zoo voor de Voogden en Voogdessen, als voor den Binnenvader, de Binnenmoeder en de kinderen, welke laatste meest nagelaten wezen zijn van burgers der stad, en nog steeds, naar oud gebruik, half rood en half zwart gekleed zijn. In dit gesticht, waarin de wiskundige *WILLEM LORÉ*, die als buitengewoon Hoogleeraar aan de akademie te Franeker overleed, opgevoed was, zijn thans 50 kinderen opgenomen.

Het Nieuwe Stads-Weeshuis, aan het *Groot- of Jakobijner-Kerkhof*, in het jaar 1675 van stadswege gesticht, is een groot langwerpig vierkant gebouw, waarin meer dan vijf en twintig vertrekken zijn; onder deze muntten de Voogden-en-Voogdessenkamers inzonderheid uit. In het jaar 1825 had dit huis, dat toen vervallen verklaard was, zijn behoud te danken aan de weldadige dankbaarheid van eenen edelen voormaligen wees van dit gesticht, *JACOBUS MARTINUS BALJÉ*, die, als Raad van Nederlands-Indië, te Batavia overleed, en zijne nalatenschap aan zijn vaderlijk gesticht, uit erkentenis voor genoten weldaden, vermaakte, op het oogenblik, dat de Minister *DE COSINCK* alle gesubsidieerde gestichten van weldadigheid, ten behoeve van de Koloniën van Weldadigheid, vernietigde. Daarom prijkt, ter verueeuwiging van zoo veel deugd, een metalen erezuil in het midden van het gesticht, dat daardoor zijnen voedsterling als redder eerbiedigt (1). Ten behoeve

(1) Zoo zie verder over dezen dankbaren wees: *W. ERKHOFF*, *het leven en de lotgevallen van J. M. BALJÉ*, Leeuwarden 1833.

van dit huis is daaraan een schoenmakers- en een kleedermakersvertrek, een saaiwinkel enz. verbonden. De kleeding der kinderen is een gewaad van half blaauw laken; thans zijn er 140 weezen in dit gesticht opgenomen.

Het Diakonie-Armenhuis der Hervormden, in de *Groote-Kerkstraat*, welk gebouw weloertot munt diende, is in 1758 gebouwd, en wordt door eene vaart afgescheiden van het daarbij gelegen St. Anthony-Gasthuis, en bestaat uit vele kleine kamers, waarin de Ledematen der Hervormde kerk, die oud en gebrekkig zijn, en dus hunnen kost niet kunnen winnen, wonen. Behalve de kleine vertrekken zijn er in dit huis onder anderen nog eene ruime eetzaal, eene ziekenkamer enz. Ruim 60 oude en verarmde Leden van de Hervormde kerk worden in dit groot en uitmuntend gesticht behoorlijk verzorgd.

Het Roomsche-Katholijk Weeshuis, in de *Oosterdwarsstraat*, gesticht in het jaar 1786, is een niet zeer groot gebouw, waarin thans ruim 20 weezen opgenomen zijn.

Het Roomsche-Katholijk Armenhuis, in de *Speelmansstraat*, in het jaar 1839 geheel vernieuwd, is eene zeer goede inrigting, om ruim zestig arme personen te verplegen.

Het St. Anthony-Gasthuis, in de *Groote-Kerkstraat*, gesticht omstreeks het jaar 1420, is een zeer groot langwerpig vierkant gebouw, rondom een ruimen bleek gesticht, zijnde de langste vleugels ruim honderd en de kortste vijf en zestig treden lang. In het gebouw waren van ouds 44 kamers, doch toen was er eene kerk bij, die in het vervolg van tijd tot nog twaalf nieuwe kamers is verbouwd. Dit gebouw, hetwelk oorspronkelijk, zoo als de naam aanduidt, tot een Gasthuis gesticht was, is later, als Proveniershuis, ingerigt voor lieden, welke daarin voor hun leven vrije woning en kost willen koopen, hetgeen voor eene matige somme gelds kan geschieden. In de kamer, waar de Voogden vergaderen, staat het portret van den Patroon St. ANTONIUS in den schoorsteen. In 1843 is het met onderscheidene nieuwe kamers vermeerderd.

Voorts heeft men er nog het Ritske Boelema-Gasthuis, in de *Munnekemuurstraat*, gesticht in het jaar 1625, waarin 28 arme vrouwen, zoo van de Hervormde als Roomsche-Katholieke godsdienst, behalve vrije inwoning, nog eenige andere voordeelen genieten; het Gabbema-Gasthuis, achter de *Groote-Kerk*, in het jaar 1653 gesticht, hetwelk 12 oude vrouwen tot huisvesting dient; het Boshuizer-Gasthuis, aan het *Groot-Kerkhof*, gesticht in het jaar 1659, waarin 19 oude vrouwen gehuisvest worden; het Marcellis-Goverts-Gasthuis, op den *Grachtswal*, in het jaar 1658 voor 20 oude arme vrouwen gesticht, en in het jaar 1766 zeer fraai en ruim herbouwd.

Oudtijds had men in deze stad ook het St. Jacobs-Gasthuis, dat in het jaar 1490 gesticht was, en eene kerk had, waarvan men de standplaats aan den tegenwoordigen Nieuwetoren nog duidelijk kan onderkennen.

Nog heeft men de Stads-Soepkokerij, in de *Groote-Hoogstraat*; alsmede eene Vereeniging tot Ondersteuning van behoeftige Kraamvrouwen.

De Latijnsche-school, in de *Bagijnestroat*, op den hoek van de *Bollemanssteeg*, maakte voormaals een gedeelte uit van het Graauwe-Bagijne-Klooster. Zij had haren ingang in de *Bollemanssteeg*, door eene poort van hardsteen; daarboven op vertoonde zich eene

springende fontein, mede van hardsteen, en aan de zijden het jaartal 1625, benevens het volgende opschrift:

HIC VIVOS HELICON SUDAY SOLYMAIUS IHRES,
DOCTRINAE SCATENT, ET PIETATIS OPES,
SPARGE SACRAS FONS UBER AQUAS, ET FLUMINE LARGO
MENTES, ORA; FORUM, TEMPLA LAREQUE RIGA.
d. i.

De heilige Helicon druipt hier van levend water:

Hier wellen schatten op van deugd en wijsheidszin.

Stort, rijke bron, uw vocht, en stroom met mild geklater

De harten en verstand, de markt en tempels in.

Dit gebouw is, in 1850, geheel vernieuwd, en met vertrekken voor de stedelijke Teekenscholen vergroot. Aan de Latijnsche-school wordt thans door eenen Rector, eenen Conrector en eenen Preceptor aan 30 leerlingen onderwijs gegeven. Aan de Stads-Teekenscholen telt men, in het bouwkundig teekenen, 1 Onderwijzer, 1 Adjunct en 70 leerlingen, en in het handteekenen 1 Onderwijzer en 70 leerlingen.

Verdere wetenschappelijke inrigtingen zijn: het Friesch Genootschap voor geschied-, oudheid- en taalkunde, opgericht in het jaar 1828 en tellende 15 honoraire, 35 buitengewone, 24 werkende en 120 gewone, te zamen 201 leden; het in 1835 opgerigte Friesch Genootschap van proefondervindelijken landbouw, in drie departementen verdeeld, als: één voor den akkerbouw, één voor de hout- en één voor de veeoelt; het Natuurkundig Genootschap, ontsproten uit een Physisch Gezelschap, hetwelk in of vóór het jaar 1794 voor het eerst bijeen kwam en, op den 1 October 1844, 37 gewone en 8 eereleden telde. Het is in het bezit van een gedeelte der physische instrumenten van het opgeheven Athenaeum te Franeker en vergadert in het gebouw van het Departement Leeuwarden der Maatschappij: *Tot Nut van 't Algemeen*, en het Taal-, Geschied- en Dichtkundig Genootschap: *Constantia*, in het jaar 1819 opgericht en thans 6 leden tellende.

Men heeft hier ééne Fransche kostschool voor Jongens, met 90 leerlingen; ééne Fransche kostschool voor Meisjes, met 40 leerlingen; twee Stadscholen, waarop de burger- en aanzienlijke standen voor het onderwijs twintig gulden in het jaar betalen, zonder meer, en wel ééne voor jongens, met 170 leerlingen en ééne voor meisjes, met 170 leerlingen; twee Stads-Tusschenscholen, waarop aan kinderen van min gegoede ouders voor 10 en 5 cents per week onderwijs wordt gegeven, de eerste met 320, de tweede met 360 leerlingen; twee Stads-Tusschenscholen, buiten de stad, de eene op *het Vliet*, met ruim 200 en de andere op *Oud-Gabieleën*, met 250 leerlingen; twee Stads-Armenscholen, waarin de behoeftige kinderen onderwijs genieten, de eerste voor meisjes, met ruim 610 en de tweede voor jongens, met ongeveer 660 leerlingen; terwijl nog eene derde zoodanige school, waarin 170 leerlingen onderwijs genieten, in het Nieuwe-Stads Weeshuis mede door het stedelijk bestuur onderhouden wordt; ééne Stedelijke-Bewaarschool, verbonden met eene der Tusschenscholen, waarin kinderen van 5 tot 6 jaren voor 5 cents per week worden opgenomen, met 200 leerlingen; eene Stads-Israëlitische Armschool, met 110 leerlingen, en twee Bijzondere scholen van de tweede klasse, met 140 leerlingen.

Ook bestaat er te LEEUWARDEN een Departement der Maatschappij: *Tot Nut van 't Algemeen*, dat den 30 Julij 1792 opgericht is, thans 500 leden telt en een eigen gebouw heeft op het *Heeren waltje*, waarin de Vergaderingen, Herhalingschool, Spaarbank en de vier Bibliotheken worden gehouden; eene Afdeeling van het Godsdienstig Tractaatgenootschap, met 100 leden in de stad en 50 er buiten, die te LEEUWARDEN contribuëren; eene Afdeeling van het Nederlandsch Bijbelgenootschap, in het jaar 1814 opgericht, met 100 leden; éene Afdeeling van het Nederlandsch Zendelinggenootschap, met ruim 90 contribuërende leden; éene Afdeeling van het Genootschap tot Zedelijke verbetering der gevangenen, met 160 leden en 40 bij de Correspondenten, en éene Afdeeling van het Fonds van de Gewapende dienst in de Nederlanden.

Ook heeft men hier één Schouwburg, in het *Ruiterskwartier*, en éene uitmuntende Concertzaal, in de *Breedstraat*, beide particuliere eigendommen, welke tot het doel, waartoe zij bestemd zijn, zeer goed zijn ingerigt. De Schouwburg is in 1844 van binnen bijna geheel vernieuwd en ziet er thans zeer net uit.

Van de menigvuldige Beroemde Mannen, te LEEUWARDEN geboren, vermelden wij: den braven WILLEM CAREL HENDRIK FRISO, later, onder den naam van WILLEM IV, als Stadhouder bekend geworden, geb. 1 September 1711, † 22 October 1751.

De Godgeleerden: DIRK PHILIPS, den bijzonderen vriend van MENSIE SIMONSZ, een zeer geleerd man, naar wien sommige Doopsgezinden zich *Dirkisten* noemen, geb. in 1504; JELLE of GELLIUS FABER DE BOENA, geb. omstreeks 1500, † 2 Junij 1564; ARNOUD CATHIUS, geb. in 1576, † 13 December 1650, na eerst Hoogleeraar te Antwerpen te zijn geweest; WILHELMUS A BRAKEL, geb. 10 Januarij 1635, † 50 October 1711, als Predikant te Rotterdam; CARPEGIUS VITRINGA, geb. 16 Mei 1659, † 31 Maart 1722, als Hoogleeraar in de Hebreeuwse taal, Godgeleerdheid en Kerkelijke Geschiedenis te Franeker; ANNAEUS YPEY, die tevens een bekwaam Oudheid- en Letterkundige was, geb. 26 September 1760, † 5 April 1857, als Hoogleeraar in de Godgeleerdheid aan de Hoogeschool te Groningen; EELKO TINGA, geb. 25 November 1762, † 30 Julij 1828, als Hoogleeraar in de Godgeleerdheid aan de Hoogeschool te Groningen; LUCAS SURINGAR, geb. 22 December 1770, † 25 Augustus 1855, als Hoogleeraar in de Godgeleerdheid aan de Hoogeschool te Leyden, na vroeger die waardigheid te Lingen te hebben bekleed, en THEODOOR PAUL BERGSMAN, geb. 10 Maart 1800, † 3 September 1855, als Emeritus-Predikant van Bunnik, na onderscheidene schriften te hebben uitgegeven.

De Regtsgeleerden: TIMAEUS FABER, geb. in 1578, † 18 September 1625, als Hoogleeraar in de Regten aan de Hoogeschool te Franeker; DOMINICUS VAN ARUN, geb. in 1579, † 24 Februarij 1657, als Hoogleeraar te Jeda; HECTOR BOURGIES, geb. in 1595, † 5 Januarij 1656, als Hoogleeraar in de Regten aan de Hoogeschool te Franeker; GERLACUS SCHELTINGA, geb. in 1708, † 9 Februarij 1763, als Hoogleeraar te Leyden; PETRUS WIERDSMA, geb. in September 1729, † 31 December 1811, en GABRIËLUS DE WAL, geb. 50 December 1785, † 22 September 1855, als Hoogleeraar in de Regten aan de Hoogeschool te Groningen, na vroeger die betrekking te Franeker te hebben bekleed.

De Staatsmannen: DUCO MARTENA, een der Teekenaars van het Verbond der Edelen, geb. omstreeks 1550, † den 11 November 1605;

WILLEM VAN HAREN, geb. in 1626, † in 1708, na onderscheidene gezantschappen te hebben bekleed; diens NEVEN WILLEM VAN HAREN, geb. den 21 Februarij 1710, † 27 Junij 1768, na eerst Gedeputeerde te velde en later Afgezant aan het hof van PRIJS KAREL VAN LOTHARINGEN, als Gouverneur der Oostenrijksche Nederlanden, te zijn geweest, en ONNO ZWIER VAN HAREN, geb. den 2 April 1715, † den 2 September 1769, na, behalve vele inlandsche Staatsambten, zeer belangrijke buitenlandsche zendingen te hebben waargenomen, welke beide laatste zich tevens als groote Nederduitsche Dichters hebben doen kennen; voorts SUFFRIDUS WESTERHUIS, geb. 10 Mei 1688, † 22 October 1731, als Gecommitteerde wegens Friesland in de Generaliteits-Rekenkamer, na vroeger onderscheidene andere posten te hebben bekleed, en Jonkheer ISERT AEBINGA VAN HUSALDA, geb. den 12 September 1752, † den 21 Februarij 1834, als Oud-Gouverneur van Friesland.

De Geneeskundigen: BERNARDUS FULLENIS, geb. in 1602, † den 27 Januarij 1637, als Hoogleraar aan de Hoogeschool te Franeker; JOHANNES HEMTERHUIS, geb. 1 Januarij 1637, † 6 Januarij 1706, insgelijks als Hoogleraar te Franeker; FREDERIKUS KUTSCH, geb. 4 Julij 1742, † 29 Mei 1816, en JULIUS VITRINGA COULON, geb. 29 Mei 1767, † 15 Augustus 1845, welke beide laatste hooggeachte Geneesheeren te Leeuwarden waren.

Den Kruidkundige DAVID MEESE, geb. den 25 December 1725, † den 25 Augustus 1770, als Hortulanus aan de Akademie te Franeker.

De Wiskundigen: JAN VREDEMAN DE VRIES, geb. in 1527; WILLEM LORÉ, geb. in 1679, † 22 Mei 1744, als buitengewoon Hoogleraar in de Wiskunde aan de Hoogeschool te Franeker, en JACOBUS PIETROUS TROLES, geb. 20 September 1764, † 20 September 1824.

De Geschiedschrijvers: SERRANDUS LEO, die in 1637, als R. K. Priester, te Menaldum stond; SUFFRIDUS PETRUS, eigenlijk SJOERD PIETRIJZ., geb. den 16 Junij 1527, † den 25 Januarij 1597, die ook in de oude Letterkunde en Regtsgeleerdheid zeer ervaren was; BERNARDUS GERBRANDUS FERREER of FERREERUS, geb. 20 October 1542, † 6 Augustus 1616; PIET VAN WINNEN, meer bekend onder den naam van PIETRIUS WINKENIUS, die ook Latijnsche gedichten uitgegeven heeft, geb. in 1586, † 2 November 1644, als Hoogleraar in de Welsprekendheid en Geschiedenis aan de Hoogeschool te Franeker; SIMON ABES GABBENA, geb. omstreeks 1630, † in 1688, na zich ook als Kruidkundige en Letterkundige te hebben doen kennen; HORATIUS VITRINGA, geb. in 1652, † vermoedelijk in 1699, en JACQUES GEORGE DE CHAUFFENIÉ, geb. 9 November 1702, † 5 Julij 1786, als Predikant bij de Waalsche gemeente te Amsterdam.

De Nederduitsche Dichters: PETRUS BAERTJ, uit het midden der zeventiende eeuw, en de bovengenoemde broeders WILLEM en ONNO ZWIER VAN HAREN.

De Letterkundigen: GEORGE RATALLER, geb. in 1528, † 6 October 1581; JOHANNES FUNGERUS, die in het laatst der zestiende eeuw leefde en onderscheidene werken heeft uitgegeven; TORIAS GUTBERLEHU, geb. in 1674, † in 1705; SIGEBERT HAVERKAMP, geb. in 1684, † den 25 April 1742, als Hoogleraar in de Grieksche Letterkunde aan de Hoogeschool te Leyden; LODERWIJK CASPAR VALCKENAEER, geb. in 1715, † 15 Maart 1785, als Hoogleraar in de Grieksche en Vaderlandsche Geschiedenis enz. aan de Hoogeschool te Leyden, na eerst te Franeker, met grooten roem, in de Oude Letteren onderwezen te hebben; JOAN DARIJ VAN LIEKOP, geb. in 1724, † in 1771, als Hoogleraar te

Franeke; JOANNES RUARDI, die tevens de Latijnsche lier hanteerde, geb. 23 Maart 1746, † te Scharmer den 23 Julij 1815, als Hoog-lerenaar in de Latijnsche- en Grieksche taal, de Welsprekendheid en de Grieksche Ondbeden aan de Hoogeschool te Groningen, en BAVIUS ANTONIUS NAUTA, geb. 24 April 1803, † 2 Julij 1835, na zich eenen welverdienden roem te hebben verworven, door de uitgave van letterkundige geschriften.

Behalve deze Letterkundigen, die ook meest alle Latijnsche Dichters waren, nog de Latijnsche Dichters, die tevens als Litteratoren grooten naam gemaakt hebben: REMIUS en HENDRIK NEUBUSIUS; BENEDICTUS BADERI; THEODORUS VAN KOOTEN; † in 1813; JOHAN ADAM NOBEL, overleden als Rector der Latijnsche scholen te Rotterdam; RICHTERUS VAN OMMEREN, geb. den 12 December 1746, † 6 Januarij 1796, als Rector der Latijnsche school te Amsterdam, en HERMAN BOSSCHA, die mede een verdienstelijk Geschiedschrijver was, geb. in 1755, † 11 Augustus 1819, als Rector der Latijnsche school te Amsterdam.

De Schilders: WIJBRAND DE GERST; PIETER DE VALK, geb. in 1584; GELLES DE WINTER, geb. omstreeks het jaar 1650, † in 1720; WIGERUS VITAMBA, geb. 8 October 1657, † 18 Januarij 1721; JOHAN BUMA, die ook de Nederduitsche lier hanteerde, geb. in 1694, † den 28 Julij 1758; BERNARDUS ACCANA, geb. in 1697, † in 1756; diens broeder MATHEUS ACCANA, geb. in 1702, † in 1783; HERMAN WOOTEN BEEKERE, geb. in 1756, † in 1796; JOHANNES JELGERHUIS RIENSEZ., die tevens een bekwaam Tooneelspeler was, geb. in 1770, † 6 October 1836; JAN HENDRIK NICOLAI, geb. in 1776, † in 1826; DIRK FLORENSIA; ERIK JANS ELKEMA, geb. 8 Junij 1788, † 27 November 1839, en TJEERD ARDINGA, geb. 15 Junij 1806, † 7 Junij 1827.

Den Teekenaar RIENEK JELGERHUIS, geb. in 1729, † 17 April 1806.

Ook zijn te LEEUWARDEN geboren de Dichters en de: JETSKIE REINOU VAN DER MALEN, en CLARA FEYONA VAN RAESFELT, geb. van SITZAMA, geb. 6 April 1729. De Schilders MARGARETHA DE HEER, en de Teekenaar en Schilders WILHELMINA GEERTUIDA VAN LISINGA, geb. 10 November 1788, † 9 Mei 1819.

De wederwaardigheden dezer aanzienlijke stad, opgekomen in dnistertoren en verwarde tijden, zijn zeer aanmerkelijk geweest. Reeds in het jaar 1392 werd zij, betrokken in de toen zoo geweldige verdeeldheden der Schieringers en Vetkoopers, door de eerstgenoemde ingenomen en in het Noordoosten gedeeltelijk verbrand.

Die van het geslacht VAN CAMMINGHA hadden van ouds in en rondom LEEUWARDEN aanzienlijke goederen, en waren de stichters van de aanzienlijke stins Cammingha-burg, ten Noordoosten der stad gestaan hebbende. Dit gaf, in het jaar 1399, toen de Friezen, bij hunne menigvuldige oneenigheden, door ALBRECHT VAN BEIJEREN veroverd werden, aanleiding tot het begiften van GERROLD VAN CAMMINGHA met de stad LEEUWARDEN enz., volgens een handvest van Graaf ALBRECHT VAN BEIJEREN, van den 18 Julij 1399.

In het jaar 1412 werd te LEEUWARDEN eene kerkelijke vergadering gehouden van de Geestelijkheid der stad en die van Wirdum, Wartena en Grouw, in welke men, onder anderen, besloot, de onschuldigen en overheerden te beschermen, tegen alle geweld en ongelijk, en de baldadigen en kwaaddoeners ten scherpste te vervolgen en te straffen.

In het jaar 1420 werd LEEUWARDEN ten tweeden male door de Schieringers overvallen, die er eenen tijd lang hunnen zetel hielden, om dien van Oostergoo te kwellen, tot dat, in het volgende jaar, op

eenen gaarlegger of landsdag te Groningen, de geschillen voor eenigen tijd werden bijgelegd. Wat later werden de brieven, waarbij het halsrecht, dat reeds in het jaar 1392 aan de stad verleend was, weder bekrachtigd en elk beroep op hooger afgekeurd, dan alleen bij verdrag.

In het jaar 1457, op Vrijdag na St. Thomas- en Judasdag, vergaderden de twistende Schieringer en Vetkooper Heerschappen te LEEUWARDEN, om eenige belangrijke punten vast te stellen, tot herstel van de rust des lands, die toen wederom verstoord was. Gedurende eenigen tijd verkreeg men hierdoor den vrede, die echter spoedig weder verbroken werd door de partijzucht van GABBINGA en eenige anderen, hetgeen aanleiding gaf tot eenen gaarlegger te LEEUWARDEN met die van Groningen. Door dezen bekwam men wederom, gedurende eenige jaren, rust, en toen de tweespalt op nieuw ontbrandde, werd zij, omtrent het jaar 1466, weder gestild door de vrees voor eenen inval van den Hertog van Bourgondië, Filips de Goede. Deze had in dien tijd de Friezen vermaand, zich, tot beslissing hunner dagelijksche oneenigheden, onder zijn opperbestuur te begeeven; doch zonder eenig ander gevolg, dan dat de twistende partijen zich ver-eenigden, om des noods geweld met geweld te keeren; waardoor de aloude vrijheid, terwijl den Hertog elders de handen vol werk kreeg, zich wederom in vollen luister vertoonde.

Omtrent het jaar 1460 heerschte er eene groote partijzucht tusschen die van LEEUWARDEN en Dockum, zoodanig zelfs, dat de poorters der beide steden elkaar dikwerf beroofden. De schranderste begrepen eindelijk, dat uit zulk eene tweespalt niets dan onheil voor beide partijen te wachten stond, waarom zij, in 1463, eene schorsching van alle geweld bewerkten, die zij voorts in eenen vasten vrede ver-anderden.

In September 1477 eindigde een hevig verschil tusschen LEEUWARDEN en de vier deelen in den Leppedijk, Leenwarderadeel, Tio-tjerksteradeel, Idaarderadeel en Smallingerland; met dit gevolg, dat aan LEEUWARDEN voor altoos werd opgedragen den vol-strekten eigendom over de vier zijlen in dien dijk, met alle daarbij behoorende tollén, kolken, aard- en ijzerwerk, mits die door de stad wel werden onderhouden.

Omtrent het jaar 1481 was het omtrent LEEUWARDEN, door de inval-len der Schieringer Heerschappen, zeer onveilig, hetgeen gelegenheid gaf tot het oprigten van een bondgenootschap tusschen LEEUWARDEN en Tietjerksteradeel, benevens Cornjum en Britsum. Tot meerder veiligheid sloot men een drierjarig verbond met SICKE en TJAARD SJAER-DANA, die te Franeker en in de nabuurschap het bewind voerden.

LEEWARDEN, tegen den zin der Wondlieden, eene waag tot haar voordeel te Stooten opgerigt hebbende, had vooral veel te lijden van zekeren WYBE JARICHS JELKANA van Akkrum, een stout man, die eenen grooten aanhang had. In het eerst vergenoegde hij zich met rooven en plunderen; doch ten laatste beproefde hij de stad zelve, toen een deel der burgers op eenen togt daarbuiten was, bij verrassing in te nemen, hetgeen hem echter zoo slecht bekwam, dat hij met groot verlies moest aftrekken. WYBE JARICHS zat middelerwijl niet stil, maar vermeersterde bij nacht de stins Heslinga, te Poppingawier, ter-wijl de ontvlugte eigenaars die van LEEUWARDEN om hulp smeekten. Deze, wetende dat hun belang zulks medebragt, toefden niet hun bij te springen, en daarop werd het huis door EDU en HESSEL JONGANA, benevens PIETER HARIKANA, hernouwen en tot den grond toe afgebroken.

Uit deze onlusten wachtte men weder gewigtiger onheilen, tot de koming van welke die van LEEUWARDEN zich vereenigden met de stad Sneek, Bolsward en Slooten, om den openbaren vrede in het land te bewaren; te dien einde zoude men elkander krachtdadig bijstaan tot verzekering daarvan negen aanzienlijke mannen verkiezen, die palen zouden, met hoeveel manschappen men elkander, ingeval eenen onverhoopten aanval, moest te hulp komen: zullende LEEUWARDEN en *Bolsward* ieder drie en de beide andere steden de overige kiezen. Nog voegden zich bij dit verbond Gosse Roorda en Wout Fema; terwijl door tusschenkomst van goede mannen een vasten tusschen de verbondenen, met Botte toe Herwey en Ferke Bott werd gesloten. Een der eerste gevolgen van dit verbond, in het Francker ook eenigzins begrepen was, is geweest de ondergang Wybe Sjoerds toe Grovestins en van zijne sterke stins te Engde die zich van tijd tot tijd tegen Sicke Sjaerdama, te Francker, en de Leeuwarders verzet had. Men belegerde hem hierom in Mei 1 met dit gevolg, dat een kogel, uit de groote busse van LEEUW geschoten, den belegerde door een blind venster trof, waardoor gewoon was het veld te bespieden.

Intusschen was er een hevige twist ontstaan in Gaasterland, tusschen Ige Galama en den Abt van Hemelum; eene zaak vooreerst geen groot belang, doch die allergewigtigst werd door eenen van der Leeuwarders. Deze, denkende dat hier veel te winnen zou verbraken hun verbond met de overige steden, en boden bijstand Ige Galema tegen den Abt van Hemelum, die bij de Schieringer gezien was. De Bolswarders hielden het in dit stuk met LEEUWARDEN hetgeen ten gevolge had, dat de Abt, onvoorziens binnen Slooten eenen vrede moest maken naar den wil zijner overwinnaars.

Een weinig later, in 1487, ontstond er in de stad veel onrust over het verbod der Regering, om geene vreemde bieren binnen de stad te brengen. Dit was inzonderheid den boeren zeer tegen de borst, die daaraan dit gebod overtraden en door de brouwers en anderen aangetast werden, doch de vlugt namen op Pieter Cammingahuis. Hier wilden op de heen komende gemeen de huislieden volstrekt ter straffe overleverd hebben, hetwelk CAMMINGHA echter weigerde. Toen werd de zaak nog erger, zoodat men geweld wilde plegen aan het huis van den Edelman, welke overal in Oostergoo en Westergoo een groot aantal vrienden had, hetgeen eene buitengewone ontsteltenis door het geene land verwekte, zijnde daarenboven de Leeuwarders zeer gehaat vanwege hunne heerschzucht en het verbreken van het stedenverbond. Toen kwamen hierop de Schieringer Hoofden, gesterkt met die van Sneek, op de heen, in alles ongeveer achtduizend man sterk. In dien tijd de Leeuwarders onverhoeds overvallende, namen de stad, welke toen bezig was met eene nieuw gegraven gracht te bevestigen, bij verraden in, plunderden haar geheel uit, en rigtten eene groote slagting aan, ook sleepten zij de stads bussen en al wat van waarde was met zich af.

De Leeuwarders, nu bedwongen zijnde, vereenigden zich in het volgende jaar, 1488, met de overige steden, om alle tweedragt in het land te doen nemen; doch dit verbond was al wederom van dien duur, naardien de Vetkoopers, bespeurende hoe de Schieringer hunne partij in Westergoo genoegzaam hadden vernietigd, voor zelve in Oostergoo begonnen te vreezen, en daarom, in 1491, een verbond van veertien jaren met de Groningers aanginge, bij hetwelk zij de stad LEEUWARDEN in het volgende jaar voegde. Men weet

de onlusten, uit dit verbond gerezen, eindelijk den Hertog van Saksen in het land riepen, en dat zijn Kapitein Fox, in het jaar 1495, een aanslag op LEEUWARDEN maakte, die toen echter mislukte.

Middelertijd was de Hertog van Saksen, door Keizer MAXIMILIAAN tot Erf-Potestaat van Friesland verklaard, en wilde deze nu openlijk bezit nemen van het land, dat hij van den Keizer verkregen had. Dit verwekte eenen grooten schrik onder de Groningers en hunnen aanhang, zoodat genoegzaam de geheele bezetting van LEEUWARDEN verliep.

Tot dus verre had LEEUWARDEN echter geen gevaar, dewijl de Woudlieden zich dapper weerden tegen de uitheemsche knechten onder SCOUWENBURG; doch toen deze door dien Overste verslagen waren, was er niemand, die in Friesland langer wederstand kon bieden, waarom ook LEEUWARDEN, in 1498, door SCOUWENBURG, op den vierden van Hooimaand, belegerd werd. De belegeraars, de stad ras aan alle kanten bezettende, plaatsten hun hoofdkwartier in het klooster Fisserd, ten Noorden van de stad, zich tevens ook verzekerende van Camminghaburg, Lekkum, Miedum en Jelsum, welke dorpen in de belegering hun hoornvee verloren, gelijk het Zusterenklooster zijne goederen en kleindien. Drie dagen lang duurde het beleg der stad, waarna die van binnen, ziende dat toch alle ontzet onmogelijk was, zich op goede voorwaarden overgaven, en met de Schieringers, door de Saksers, die tot hiertoe meer de rol van bemiddelaars dan van leenheeren speelden, verzoend werden. De Leeuwarders hadden, hoewel overmeesterd, nog hunne vrijheid behouden, eenige Saksische bezetting uitgezonderd, die op Uniahuis lag, doch slecht van krijgsbehoefden voorzien was. SCOUWENBURG, daarin willende voorzien, zond in Augustus des jaars 1498, eenen grooten wagen vol bussen, kruid, lood enz. binnen LEEUWARDEN, om daarmede Uniahuis te voorzien; doch die van de stad namen dit zeer euvel op, als strijdende met de voorwaarden, welke zij met den Stadhouder gemaakt hadden. Hier kwam nog bij het ongenoegen, veroorzaakt door het bericht van eenige afgezonderde burgers naar Sneek, werwaarts deze verzocht waren te komen door SCOUWENBURG, om de akte te zien, bij welke Keizer MAXIMILIAAN den Hertog tot het Erf-Potestaatschap verheven had: want deze akte had hun niet voldaan, als zijnde maar eene enkele aankondiging op papier en geenszins een volledig diploma. Het een en ander was van zoodanige uitwerking, dat het volk eenparig naar Uniahuis oprukte, het ter verdediging onnut maakte, en den Hopman met eenige bezettingen vermoordde. Na dezen geweldigen stap zag men alomme nit naar hulp; ook ontving men eene groote bezetting van Groningen, benevens vier honderd Woudlieden, terwijl de stad van buiten, door SCOUWENBURG, met een groot heer belegerd werd. Manhaftig was in het begin de verdediging, daar die van binnen dagelijks voordeelige uitvallen deden; te weten, de stedelingen en de woudlieden, doch die van Groningen toonden weinig moed te hebben: want toen de toestand eenigzins bedenkelijk scheen te worden, vertrokken zij heimelijk bij nacht, hoewel niet zonder aanmerkelijk verlies. Die van binnen kregen het eindelijk te kwaad, en werden genoodzaakt zich over te geven op den 23 October, op de volgende voorwaarden. » Blootshoofds en barrevoets zullen de belegerden een voetval doen, of die smaad afkopen met 14,000 Rijns-guldens. » De stad stichtte twee wekelijksche missen ter gedachtenis der ver- » slagenen op Uniahuis, en telle eenmaal aan des Hopmans weduwe twee » honderd goudguldens. Uniahuis moest worden hersteld, of de waarde » daarvan aan Wout UNIA betaald. SCOUWENBURG zij het vergund, tot

• zijne Meeren meesters dienst een Blokhuis in de stad te leggen, tot • hant van de burgerij, ter plaatse en hoe sterk het hem goeddacht."

Op deze overgave der stad volgde ras het bouwen van een blokhuis, dat gesticht werd omtrent het hof van JAN TAMMHA, nadat men het gebouwt had uitgerooid. Op den vier en twintigsten Februarij 1499 sloeg men de handen aan het werk, wordende de aangrenzende grietenijen gelyougen de grachten te graven, te weten Leeuwarderadeel, Ferwerderadeel, Tietjerksteradeel, Holwerderzes, Menaldumadeel, Barsbedel, Idaerderadeel en Rauwerderbeem; ieder roede tot vijf en twintig goudgulden. De eerste steen, hieraan gebezigd, was van Worp-Uniahuis, hetwelk door de Leeuwarders voor de belegering was afgebroken. Ook wierpen zij eene menigte stinsen in de nabuurschap omver om de steen tot hun oogmerk te gebruiken.

In het volgende jaar vijftienhonderd raakten de Leeuwarders weder in groot gevaar, wegens hunne besluiteloosheid, gedurende den tijd, in welken Hertog HANNOEK VAN SAKSEN door de Friezen te Franeker belegerd werd: want hadden zij nu het half voltrokken blokhuis, waarop SOMMERSON PALDE met een handvol volks gebod, overrompeld, en zich met hun geschat bij hunne landslieden voor Franeker gevoegd, die stad zou ras hebben moeten bukken. Hadden zij het daarentegen van hun belang gerekend, de Saksische zijde te kiezen, zij zouden de belegeraars gemakkelijk hebben kunnen dwingen, van hun oopst af te zien. Zij, daarentegen, gedroegen zich zoo twijfelachtig, dat zij den haat der beide partijen op zich laadden, hetgeen ten gevolge had, dat de Hertog van Saksen, na zijne overwinning op de Friezen, de Leeuwarders even vijandig als de overigen behandelde, en hunne stadt daer af plonderde.

In het jaar 1566 werd door de Leeuwarders eene vaart naar Franeker bevestigd, en voorts door de grietenijen voleindigd.

In het jaar 1573 ontstond er te LEEUWARDEN, acht dagen voor Pinksteren, een huwelijk bij de school, die zich ras verspreidde aan de beide kanten van de Veenwestad, en, naar men verhaalt, meer dan twee honderd als juist beuzen vernielde.

Deze huwelingen was ook rijkelijk zijn deel aan den Gelderschen oorlog, die in het jaar 1514 ontstak, houdende deze stad, met Franeker alhier, in de eerste re daarna de Bourgondische zijde; ook waren, bij die verovering der Hertogen van Saksen geene zijner troepen in de provincie veroverd, dan alleen twee vaandels in LEEUWARDEN, en een te Franeker. De Leeuwarders ondertusschen, tot nog toe weinig van de voor de zijde der Gelderschen te vreesen hebbende, zochten hun verovering te het jaar van hunne naburen, die der Geldersche partij waren toegelopen, te rugden, in den nacht voor den 1 Januarij 1515, die nacht van den Januari te overrompelen, waarin de naburige huwelingen, met nog van den vijand, sliepen; hierop deden zij eenen aanval, met ruim twee honderd man, doch werden door vijf en twintig man in de avond, die tevens, door het kleppen der klokken, de grieten nabuurschap in de wapenen bragten, zoo wel ontvangen, dat zij overvrygter sake moesten terughoeren. Even ongelukkig was een tweede uitval, tegen die van Wirdum, Jellum en Beers: want toen zij reeds eenen schone buit verzameld hadden, werd hun die door het samenverrederd landvolk weder afgezet. Ook werden daarbij twintig uithoerders doodgeslagen, en vele burgers gevangen genomen. Wat laier hadden zij verscheiden gerechten met de Geldersgezinde naburen, die nu eens voordeelig dan eens ongunstig uitvielen.

De Hertog van Saksen middelerwijl geen raad wetende, om de Gelderschen het hoofd te bieden, had in het begin des jaars 1515, zijn gezag over Friesland aan Prins KAREL VAN OOSTENRIJK, naderhand Keizer KAREL V, afgestaan, die Graaf FLORIS VAN EGMOND herwaarts zond, om het gewest uit zijnen naam in bezit te nemen. Hij kwam in het laatst van Zomermaand te LEEUWARDEN, alwaar toen een Gaarlegger der Staten was, om den ingezetenen den eed van getrouwheid af te nemen.

In dit jaar ontving LEEUWARDEN verscheiden voorregten door de gunst des Vorsten. Volgens deze werd de aloude regeringsvorm der stad bevestigd; de stads vrijheid en het regtsgebied werd uitgestrekt, zoo wijd en ver, als de drie kerspelkerken van St. VITUS tot Oldehove, *Onze Lieve Vrouw* tot Nijehove en St. CATARINA op den Hoek, binnen en buiten LEEUWARDEN, met al hare landen, die er toe behoorden, reikten. Ook werden alle bewoners dier landerijen verplicht, zich geheel en al onder gezag van de regering der stad te stellen. Het regt zou volgens Roomsche-Keizerlijke wetten worden geoefend, hebbende de Raad van LEEUWARDEN de bevoegdheid om een ieder, het zij edel of onedel, die te LEEUWARDEN of binnen de vrijheid der stad breukachtig viel, deswege te straffen als hunne eigene inwoners. De Vorst verbond zich tevens de lasten, schattingen, tollens enz. op de landen onder LEEUWARDEN liggende, nooit te zullen verhoogen enz. In het zelve jaar veroverden de Leeuwarders Unia-stins te Blija, gelijk ook Jawsma-huis te Ferwerd. Daarna plunderden zij Rinsumageest, doch met den buit naar huis keerende, werden zij door de Geldersgezinden geslagen. De Geldersgezinde Friezen hadden intusschen alom de overhand, en hoopten nu de Leeuwarders met geweld tot het omhelzen hunner zijde te dwingen. Op den 15 Junij 1516 vertoonden zij zich het eerst voor de stad, en versterkten hun leger te Deinum, bij de Galgefenne enz. Van daar werd hevig geschoten op de stad, die hun niets schuldig bleef. Treffelijk was de verdediging, doch de belegerden zouden, desnoettegenstaande, hebben moeten bezwijken, zoo zij niet door de aankomende hulptroepen des Prinsen waren ontzet; te weten door een leger van drie of vier duizend man, hetwelk de Gelderschen voor LEEUWARDEN, alleen door de mare zijner aankomst te Harlingen, deed uiteenloopen. In het begin des volgende jaars gaven de Leeuwarders hunnen Heer te kennen, hoe nuttig het voor de stad zou zijn, hare vestingwerken te verbeteren, waarom zij in dezen des Vorsten bijstand verzochten. Deze, het verzoek inwilligende, begiftigde te dien einde de Regering der stad met de goederen van eenige wederspannige Edelen, als met de huizen van JOUW JODWSMA te Wirdum, EDO JOSSANA te Rauwerd, OFKE HESSELS te Boxum, FEDDE DOTINGA te Marsum, KEINPE SIERES te Beetgum, benevens de huizen van JOCKE UZEMA en BENNET ABINGA, met volle magt om de steenen der afgeworpen huizen tot hunne poorten en wallen te gebruiken, en zich de inkomsten der landerijen, daaronder behoorende, toe te eigenen, tot 's Vorsten wederopzeggen enz.

Na den vrede van 1524 genoot LEEUWARDEN, onder de gelukkige regering van Keizer KAREL V, eerst voorspoedige tijden. Ook onder de regering van Koning FILIPS II, tot aan het jaar 1561, wanneer men, tot besnoeiing der meer en meer toenemende Hervormde leer, te rade werd de Nederlanden met eenige nieuwe Bisdommen te voorzien, en onder anderen ook LEEUWARDEN. Van dien tijd af begonnen de gemoederen der ingezetenen meer en meer van den Koning en zijn

Raden te vervreemden. Krachtig verzette men zich tegen de afdeling van den nieuwen Bisschop, en vruchteloos waren de strenges katen tot herstel van de rust.

In Junij 1566 kwamen te LEEUWARDEN de Afgezanten der vanden Edelen, HERBERT VAN RAAPHORST, FRITS VAN EGROND en ALEX HUCHTENBROEK, die ten huize van GABBE SELSMA, in den Verg Helm, op de Nieuwestad, hun intrek namen. Hunne berijps hielden in: » Den Friezen te verstendigen van het beraamde ver » en kennis te doen hebben van de zaken, die met de Landv » te Brussel en met FILIPS in Spanje waren verhandeld. Voorts » ven afschrift van het verbond, met bijvoeging hunner bevelbr » bij de Hoofden des bondgenootschaps bekrachtigd. Ook hadd » te bezorgen, na het verkondigen van des Konings toorn, e » keer der dingen ten ergsten, de Friezen in het verbond te tr » tot afwering van 's vaderlands kwalijken vaart en eindelijken e » gang, ongeacht de bedriegelijke letteren der Landvoogdes, die » uit was, om de onbedachte harten met schoone woorden in » te wiegen enz." De harde Roomschegezinden zagen deze Afgez met een ongunstig oog aan, en deden hun best om hen door v geruchten bij de gemeente gehaat te maken, met het uitstrooije allerhanden laster, ten welken einde zich voornamelijk zekere A Joostzoon liet gebruiken. Dit was van dat gevolg, dat er e insgelijks eene menigte schotschriften en gezangen, ten nadee den Koning en zijnen Raad, werden verspreid, hetgeen men zo weren door het geesselen en bannen van eenige handdadigen; te vergeefs: want hierdoor groeide het misnoegen aan, en brak lang ten volten uit, onder het beleid van eenen stouten burger, SELSMA, die de Wethouders en het volk tegen de Roomsche zoodanig opbitste, dat men besloot dag en nacht wacht in de p te houden, en de versterking der bezetting, met welke de Stadh AREMBERG in aantogt was, buiten te keeren, hetgeen deze zes vel opnam, schoon hij voor dien tijd geduld moest nemen. T nam men het besluit om de beelden van stads wege uit de kerken nemen, ten einde de plundering te voorkomen. Dit volbragt men 6 September 1566, wanneer de wethouderschap last gaf aan de telijken en Gilden, om alwat hun in eigendom toekwam uit de Kerken te ruimen, wilden zij het niet vernield zien. Hierop tr des avonds acht burgerrotten met eenige werklieden derwaarts, di beelden, schilderijen en altaren, zonder eenig onderscheid, weg te om de kerken tot het prediken op de hervormde wijze, tegen de genden dag, bekwaam te maken. Toen werd ook de eerste pred in den voormiddag gedaan door ANTONIUS NICOLAI, vroeger P te Hoogebeintum, in tegenwoordigheid van den Burgemeester WALLIS en van een groot aantal burgers, die meestal tot in zekerheid wel gewapend waren. Na den middag leerde MARTINUS ACTS, vroeger Priester te Tjum, waarna men op den vijftienden maand het H. Nachtmaal des Heeren, voor de eerste keer, in het baar bediende. Middelerwijl kwamen er zeer strenge bevelen v Landvoogdes tegen het oefenen van de Hervormde leer, en Aa maande daarop de Burgers aan, om, zoo ras mogelijk, de k in haren vorigen staat te herstellen, en de nieuwe Leeraren ter te doen uittrekken. Der Regering was dit zeer tegen de borst, om zij zich, op eene billijke wijze, met hem zag te verdragen, hij antwoordde, dat hij niets mogt inwilligen van al het geen,

waar eenig verdragen of beschermen der nieuwe leer zou gelijken, alsoo hij bevel had, alle de daartoe strekkende voorstellingen aan de Landvoogdes te doen en inmiddels des Konings bevelen, zoo veel hem mogelijk ware, uit te oefenen.

Ondertusschen ontving men een nieuw gestreng plakaat van den Koning, gebiedende de nauwkeurige handhaving van het oude geloof, over hetwelk tusschen de leden der verschillende gezindheden eene groote tweespalt ontstond, in welke echter de voorstanders der nieuwe leer de overhand behielden. Doch de zaken namen ras eenen anderen keer, door het onverwacht verschijnen van AREMBERG, die gedurende eenigen tijd in Overijssel was geweest, met eene menigte troepen. Dit veroorzaakte eene groote ontsteltenis ten platten lande en had een breed vertoog der Staten tegen den bedreigden gewetensdwang ten gevolge. Die van LEEWARDEN, als hebbende het zwaarst gezondigd, waren het meest verlegen, en zonden hierom aan den Stadhouder gezanten, om eene verzoening met hem te bewerken. Deze werd ook getroffen, hoewel op zeer harde voorwaarden, volgens welke zij de nieuwe Leeraars wegzonden en de oude godsdienst in haren vollen luister herstellen moesten; voorts moest de stad haar geschat en geweer overgeven, om geplaatst en gebruikt te worden naar verkiezing des Konings. Deze verzoening had plaats op 11 Januarij 1567, en op den volgende dag ruimden de Hervormde Leeraars de stad en haar rechtsgebied, wordende zij op eene eerlijke wijze uitgeleid door den Burgemeester TIERK WALLIS, die hen eerlang als balling volgen moest, waarop de herstelling van de oude kerkdienst volgde. Tot geruststelling der burgerij, werd er toen een plakkaat, van wege de Hertogin, afgekondigd, waarbij het gebeurde goedgekeurd en aan de stad beloofd werd, dat men haar met geene ruiters of voetknechten verder zou bezwaren, zoolang de inwoners zich stil en gerust hielden. Ook werd in die brieven beloofd, niemand wegens het gebeurde in eenige ongelegenheid te zullen brengen.

De Leenwaarders, nu volkomen van hunne vrijheid beroofd, zochten dit op eenigen uit hunne regering te wreken, welke, zoo zij meenden, in het geheim tot hun onheil hadden medegewerkt. Inzonderheid viel de algemeene haat der Hervormden op Mr. MATTHIJS ROMMARTS, Stads-Syndicus, die geweldig werd aangetast, onder een heftig geroep van, sla dood! en ter naauwernood door AREMBERG werd ontzet. Nog viel de onverstandige woede der stedelingen aan op PIER VAN JELGERUIS, waarom de Stadhouder meer troepen in de stad deed komen, die bij de burgerij werden ingekwartierd.

Na dien tijd genoot LEEWARDEN eenige rust tot aan het laatst van 1567 en het begin van 1568, wanneer de Hertog van ALBA door zijne wreedheden ook hier algemeenen schrik verwekte onder allen, die deel hadden gehad aan de voorgevallene beroerten. Vele voornamen lieden vlugten toen ten lande uit, en werden met verbeurdverklaring hunner goederen ingedaagd. Onder anderen had men het geladen op den Oud-Burgemeester TIERK WALLIS, die, op den 8 Maart 1568, voor de tweede maal werd ingedaagd, als de voornaamste roervink der voorgevallene misbruiken en de begunstiger en inhaler der Geuze Predikanten.

Ondertusschen naderde LODWIK, Graaf van Nassau, de grenzen met zijn leger, waardoor de zaak der vrijheid nieuwe hoop ontving, welke niet weinig toenam door de nederlaag en den dood van AREMBERG bij Heiligelee; doch door het omslaan der omstandigheden verdween deze weder geheel. Immers, den 1 Februarij 1570 kwam hier de nieuwe

Leeuw: **Caracas Parai**, op aanschrijven en met eenen bevel van **Keizer van Asia**, hoewel zeer tegen den zin der geestelijken was. Hetwelk er echter nu in berusten moest. Het groote yver meer het geluid der trompetten en het gebulder van het gewerk zij ingehaald; wordende hij geleid naar de kerk van **Old** en alhier op het plechtigst ingewijd, waarna hij de kerk, de al meer weder vreedde, als bezoedeld door de ketterij der **Herrvorn** die er eenigen tijd gepredikt hadden. Toen maakte hij zich om van de hem toegelegde abdijen, kloosters en kerken, de geestelijken om te regeren met eenen ijzeren scepter.

In 1571 werden de Leeuwarders, op bevel van den Prins van **Oranien** door eenig volk, vergaderd onder het bevel van **Doco Man** die echter in zijne onderneming niet slaagde. Dit had ten gevolge het Leeuwarder Blokhuis, door den toenmaligen Stadhouder **Caracas Parai**, Heer van *Billy*, aanmerkelijk werd versterkt, en Stadhouder des Konings zaken, thans, wegens den inval van **Scotsche** en andere Prinsgezinden, zeer wankel staande, bestuurde. Het begreep het geluk van alle zijne vijanden te verslaan of te vangen, en werd daarna met buitengewone vreugdeteekenen te **Lanz** en ingehaald; ook kwam aldaar de Bisschop van Groningen, **Konink**, om door zijne tegenwoordigheid der staten des te meer plicht te zetten.

In het jaar 1576 ontstond er in Friesland een zeer hevigen strijd onder anderen de Oldehoofsterkerk deed instorten.

In het jaar 1577 kwam **Wijk van Goutum**, waarschijnlijk door het slot van **Billy**, met honderd dertig man op het Vliet, eene stad van **Leeuwarden**, en wist eerlang den **Drossaard**, **Jan van May** en **Wassena**, te belesen, om hen op het slot te laten, waarvan hij toen volkomen meester maakte. De burgerij van **Leeuwarden** haakte hem er wederom af, voor eene leening van dertien weelde drie en dertig honderd gulden beliep. Men sprak toen ook het slot omver te halen; doch dit gebeurde niet, uit hoofde van de afwijzigheid van den Stadhouder, den Graaf van **Renneberg**, en gelijk velen, zijn hof gemaakt hebbende bij **Den Jan**, nu bleef te **Namen**, de zijde der Algemeene Staten verkozen had, was tot vasten Stadhouder over **Friesland**, **Groningen**, **Drenthe**, **Tieling** en **Lingen** aangesteld, en voor het einde van September in **Leeuwarden** wedergekeerd was. Hier, twee vendels **Hoogduitschers** van een regiment, liggende in de schansen te **Oostmahorn**, in de **Land**, te **Slooten**, te **Makkum** en te **Hindeloopen**, met toezegging van eenige betaling, vergenoegd, en tot vertrekken bewogen hebben, hij deze schansen slechten, stellende daarna, de **Friesche** en de **geweer**, onder eenen **Hopman**, in elke grietenij, het land te sloeten, in **Groningerland**, daar hij het ook dacht te doen, te slaaken wilde.

In 4 Maart 1578 werd de nieuwe Stadhouder, Graaf van **Renneberg**, met het beette in 's Konings naam, door Prins **Willek van Oranien**, met groote blijdschap te **Leeuwarden** ingehaald, ofscerke van beoepende, dat men eenen wolf in het schaapsvel had gevonden. In het selfde jaar wisten die van **Leeuwarden** zich, bij verrassing, het blokhuis te maken, na den bevelhebber **Man** te hebben; zij gaven aan de bezetting, die hun het blokhuis, **600** guldens, en leidden er **Ryck Cammingha**, benevens **Aune Lanberts**, op met **60** man; dit was echter

korten duur, dewijl **REKNEBAND** er zich weder meester van wist te maken. Naardien men begeerde van dezen dwangnagel ontslagen te worden, dewijl men meer en meer overtuigd werd van de kwade oogmerken des Stadhouders, werd, op den laatsten Januarij 1580, een vast besluit genomen, om het blokhuis te overmeesteren. Te dien einde kwamen enige vaandels soldaten bijeen, en overweldigden met de Burgers, onder het beleid van den Burgemeester en het hoofd der schutterij, **AEDR LAMBERTS**, in den nacht tusschen dien dag en den eersten Februarij, het kasteel. Om hier toe te geraken, namen zij met zich, behalve de Geestelijkheid, eene menigte vrouwen en kinderen van dezelfde, die op het kasteel lagen, doch in de stad woonden; zoodat de bezettingen verlegen stonden, dewijl zij zich niet konden verdedigen, zonder hunne eigene vrouwen en kinderen te treffen; waarom de Bevelhebber best dacht, het huis over te geven, mits hij met zijn volk vrij kon aftrekken en een jaargeld genieten van twee honderd gulden. Het blokhuis werd alzoo vermeesterd en alles, wat van de stadszijde nadeel kon doen, vernietigd en afgebroken, waarna de geheele Geestelijkheid, onder een smadelijk muzijk en de nitjouwing der soldaten, ter stad werd uitgeleid. Daarmede nam ook het Bisdom van **LEEUWARDEN** een einde.

In het jaar 1610 ontstonden er bewegingen te **LEEUWARDEN**, waarvan men de oorzaak niet duidelijk aangeteekend vindt. Eenigen uit de gezworene gemeente waren, op het einde van het jaar 1609, klagtig gevallen aan de Gedeputeerde Staten en aan den Hove van Friesland, over de Wethouderschap, hen onder anderen beschuldigende, van zich zekere voordeelen toe te eigenen, welke in de stadskas behoorden te komen. Het geschil werd, kort hierop, bijgelegd. De Wethouderschap deed gewillig afstand van de genotene voordeelen. Het misnoegen duurde echter onder het volk voort. Men riep, dat de Wethouders door onbehoorlijke middelen in de Regering bleven. Op Nieuwjaarsdag trokken eenigen, ongewapend, naar het raadhuys, smeten de glazen in, braken de raadkamer open en dreven de Wethouderschap, bezig met het doen der jaarlijksche verkiezing, naar buiten. De Gilden, hierop bijeen gekomen zijnde, bragten de gemeente in de wapenen, en traden toen zelf toe tot de aanstelling eener nieuwe Wethouderschap, die, voor deze reis en om meerdere zwarigheden te voorkomen, in de Regering, bevestigd werd. Doch op het einde dezes jaars vermaande **Graaf WILLEM LODSWIK**, Stadhouders van Friesland, de Gedeputeerden: »zorg te dragen voor diergelijke moeijelijkheid, de ontslagene Wethouders tevreden te stellen, en, voor alle dingen, te verhinderen, »dat er geene Spaanschgezinden, Papisten, omgekochten en andere »vijanden van den Staat in het bewind raakten." Het leed echter nog eenige jaren, eer er te **LEEUWARDEN** nieuwe verandering in de Regering kwam. Sedert hadden de nieuwe Regenten wel aan eenigen uit de burgerij, die, huns oordeels, gematigde gevoelens hadden in het stuk van godsdienst, doch bij anderen den naam droegen van Vrijgeesten, Papisten, Mennisten en diergelijken, genoegen kunnen geven, maar geenszins aan allen. Men vond er ook, die de nieuwe Regenten beschuldigden van de zelfde misslagen, welken zij en de hunnen eertijds den ouden ten laste gelegd hadden. Het bleek ten minste klaar, dat zij zich zelve en anderen, die het met hen hielden, alleen in de Regering zochten te handhaven; anderen, die het, naar veler oordeel, beter meenden met de godsdienst, daar buiten sluitende. Die het met deze laatsten eens waren, heette men hier **Geneefsche-**

gewarens gemeente, stellende drie Burgemeesters aan, die, vóór het jaar 1610, in het bewind waren geweest, nevens eenen der tegenwoordige, waarna zich alles tot rust begon te schikken.

De Algemeene Staten hadden, reeds sedert het jaar 1623, gepoogd de gemeene middelen bijna op den zelfden voet, als zij in Holland gebeven werden, in Friesland in te voeren. Zij deden te dien einde bezendingen derwaarts, en bewogen Westergoo en een gedeelte van Oostergoo tot bewilliging, doch de steden waren niet te bewegen. Men besloot hierop de uitspraak, voorheen op dit stuk ook hier van wege de Algemeene Staten gedaan, bij voorraad te volgen. Graaf ERNST CASIMIR, Stadhoudcr van het gewest, werd gemagtigd, om de gemeene middelen, bij panding en door middel van krijgsvolk, te doen betalen. Het graauw, te dezer gelegenheid, in April des jaars 1626, te LEEUWARDEN op de been geraakt, terwijl de landsdag gehouden werd, viel DOUWE VAN AYLVA, Grietman van West-Dongeradeel, zoodat op het lijf, dat hij zich bergen moest in een huis, hetwelk toen aangevallen werd en geplunderd zou geworden zijn, ware het niet door twee vaandels schutters beschermd geworden; de landsdag, door dezen oloop gestoord, scheidde verward. Graaf ERNST aanschrijving gekregen hebbende uit 's Gravenhage, om de Hoofden der oproerigen naar te tasten en te doen straffen, zocht, om hiertoe in staat te zijn, vooraf vijf vaandelen knechten, boven de gewone bezetting, behendiglijk binnen LEEUWARDEN te brengen; doch 's daags voor de uitvoering van dezen toeleg kreeg men er de lucht van. Terstond kwam de burgerij in de wapenen, en werden de poorten en straten bezet, zoodat men genoodzaakt was, de naderende knechten bevel toe te zenden, om terug te keeren. De burgerij, toen het spel meester, dwong den Stadhoudcr de bezetting, die in de stad lag, te ontwapenen. Het graauw dreigde de naaste adellijke huizen te plunderen, hetwelk echter de burgerij belette. De beweging onder het volk sloeg van LEEUWARDEN over naar de andere steden en naar onderscheidene dorpen. Men vorderde den ontvangers rekening af, plunderde, hier en daar, hunne huizen, en bedreef velerlei moedwil. Doch na verloop van eenige tijd, werden drie dezer plunderaars gevat en onthalt. Graaf ERNST, ondertusschen aan de Gedeputeerden der steden verklaard hebbende, dat hij met geen ander oogmerk krijgsvolk in LEEUWARDEN had willen brengen, dan om de hoofden der voorgaande heroerte te doen straffen; geenszins om, gelijk men verspreidde, de gemeene middelen met geweld in te voeren, deed men de ontwapende bezetting de wapenen wedergeven, met welken zij toen te velde trok, waarna de rust, in Friesland, voor eene wijle tijds hersteld werd.

Na dien tijd bleef LEEUWARDEN geheel onder de Regering der Staten van de provincie Friesland, zonder dat er veel merkwaardigs is voorgevallen tot in het jaar 1672, gedurende welk jaar het ook hier, gelijk alom in de provincie, zeer onrustig was. Men vernam hier naauwelijks den gevreesden voorspoed der Fransche wapenen, of de doelisten begonnen in allen ijver te vergaderen, om de Regering, die nu, wegens de afwezigheid der Militie, haar wettig gezag niet beschermen kon, met allerlei voorstellen lastig te vallen. Doch op den zeven en twintigsten September brak het oproer het eerst in volle kracht uit, dewijl op dien dag, niet alleen door de Gecommitteerden tot de reforme, op eenre vrij geweldige wijze, eene vergadering der Heeren Staten gevorderd, maar ook, zoodra deze vergaderd waren, het Landshuis door de gewapende burgerij bezet werd, zoodat er niemand op noch af kon

komen. De Heeren DE BLAU en HAEIUS, zijnde gecommitteerd door de burgerij van LEEUWARDEN, drongen toen met geweld in de kamer van Oostergoo, en eischten eene volkomene goedkeuring der door hen voorgestelde punten, met bijvoeging, *dat, zoo de Heeren het niet vrijwillig deden, men het hen zou doen doen.* De Heeren gingen toen in hunne kamers; doch hadden geen tijd om hunne zaken behoorlijk te overleggen, wegens het onophoudelijk geroep en gedreig der hollende burgerij, aan de deure roepende: *Resolveert, en maakt een einde of wij maken het, enz.;* hetwelk van dat gevolg was, dat de Staten alles, wat door de Gecommitteerden was voorgesteld, met opmerkingen van verschillenden aard, die met elkander volkomen in tegenspraak waren, moesten goedkeuren. Voorts matigde zich de Regering van LEEUWARDEN de magt aan, om alle Leden der Staatsvergadering, drie of vier weken lang, binnen LEEUWARDEN opgesloten te houden, door middel der gewapende burgerij aan de poorten, die niet alleen geen en enkelen afgezondene ten landsdage doorliet, maar ook alle schuiten en wagens ten naauwkeurigste onderzocht, opdat er vooral niemand mogt ontkomen. Ondertusschen hadden de meergemelde Heeren het te LEEUWARDEN zeer onaangenaam, dewijl men zich niet ontsag hen dagelijks op straat door allerlei bedreigingen te beleedigen, waarom de meest gehaten onder hen zich sluipswijze aan dese geweldnarigen onttrokken, en zich gezamenlijk naar Sneek begaven, alwaar zij meenden, met even goed regt, de Staten van den Lande te kunnen vertegenwoordigen als te LEEUWARDEN. Zoodra zij hier zitting hadden genomen, werd er een brief aan de Regering van LEEUWARDEN afgevaardigd, behelzende een voorstel om de zaken in der minne bij te leggen; doch dit voldeed geenszins aan de verwachting, daardien die van LEEUWARDEN dese niet genoegzaam voltallige vergadering voor onwettig bielden, en daaraan een schamper antwoord gaven, hetwelk open en onbeantwoord aan de Schrijvers terug gezonden werd. Die van LEEUWARDEN vereenigden zich inmiddels met de meeste Gedeputeerden der overige steden en zulke Heeren uit den lande, welke hunne partij waren toegedaan, tot eene afzonderlijke Staatsvergadering te LEEUWARDEN, geheel gesteld tegen die van Sneek. Deze twee tegengestelde Staatsvergaderingen namen allerlei strijdige raadsbesluiten, welke zij zoo hardnekkig volhielden, dat zij er niet zouden zijn afgeweken, al had er ook 's Lands wetsijn aan gehangen. Zoodanig een gedrag was voorzeker thans gevaarlijker dan ooit, dewijl de Bisschop van Munster, nu van Groningen afgetrokken, op zijne luimen lag, om de Friesche posten, die zeer trouwhartig door den Stadhouder werden bewaard, te overrompelen. De Heeren Staten-Generaal vonden derhalve noodig, om uit naam van hen en WILLEM, Prins van Oranje, eene commissie herwaarts te zenden uit hun midden, geschikt om, met den Stadhouder van Friesland, de zaken tot eene gunstige bevrediging te brengen, en, nadat dit volbragt was, een nieuw reglement van regering, tot wederzijds genoeg van den Souverein en de Ingezetenen, te ontwerpen. Deze Heeren Midde-laars waren: PRINS HENDRIK CASIMIR VAN NASSAU en de Heeren R. VAN MOLENSCHOT, M. VAN CROMMON, JAN VAN ECK en ALLART PIETER VAN JONGESTAL. Zij deden in het eerst vele vergeefsche pogingen, om een middel tot bevrediging te vinden; doch bragten het eindelijk zoo ver, dat de leden der tegenstrijdige vergadering aannamen, op den negentienden Januarij des jaars 1673, bij elkanderen te LEEUWARDEN staatsgewijze, te vergaderen. Die tijd gekomen zijnde, werd de vergadering, door den Heer MOLENSCHOT, met eene welsprekende redevoering

geopend, en daarin den beklagelijken toestand van 's Lands zaken, met de middelen van redres op de treffendste wijze voorgesteld. De gewigtige punten van den landsdag werden toen overwogen, die vooral, ten opzichte der noodzakelijke zware petitiën, eene buitengewone aandacht vorderden. Daarna werd door de Heeren Middelaars, op den 22 Februarij, het ontwerp van een Reglement en Ordonnantie reformatoir overgegeven, om in het vervolg te dienen tot eene vaste en altoosdurende wet, naar welke zich een ieder zou hebben te regelen, bestaande uit 105 artikelen, welk reglement, hoewel vele nuttige zaken bevattende, en ofschoon toen ter tijd aangenomen, nooit, volgens den eisch der Friesche Constitutie, is geresumeerd geworden, gelijk volstrekt noodzakelijk was, om daaraan kracht van wet te geven. Door deze maatregelen werd echter eindelijk de rust in LEEUWARDEN en in geheel Friesland hersteld.

In 1748 had LEEUWARDEN ook een ruim deel aan de onlusten, welke toen de provincie Friesland beroerden, en zich omtrent de stad, op het Vliet, Oud-Galileënen bij de Schrans, het eerst openbaarden, in den nacht van den 29 Mei, met het afbreken van de Opzigtershuisjes, bij de daar ter plaatse staande korenmolens; zijnde dit, als een fraai stukje, onder het slaan der trommen en het spelen op de fluit, ten uitvoer gebracht. Met reden was men toen in de stad beducht, dat ook door de hollende Vlietsters en andere buitenlieden eene gelijksoortige rol zou worden gespeeld, waarom besloten werd, dat er een geheel espel der burgerij, met geladen geweer, zou waken, benevens eene sterke patrijle van der Staten garde. Dan desniettegenstaande had zich, reeds voor het sluiten der poorten, een aanzienlijk getal buitenlieden in de stad begeven, terwijl ongeveer 25 anderen, in den avond, bij de Hoeksterpoort, met eene aldaar liggende jaagschuit, overvoeren, en de wallen beklommen, waarna een opzigtershuisje, onder het gewone veldmuziek, werd afgebroken, en vervolgens de vijf overigen, zoodat dien nacht te een uur alles was verrigt, en de Vlietsters terugkeerden, zoo als zij gekomen waren. Op den 31 begaven de voornoemde helden zich wederom, des avonds laat, in de stad, bijna op de zelfde wijze, en verbraken toen de sloten van de molens, gelijk ook de ketenen van de molens der grutters, die, volgens de landswet, alleen van des morgens ten zes ure tot in den avond ten zes ure mochten malen, wordende de molens telkens op dien tijd door de opzigters geopend en gesloten; terwijl zij den gortmakers toestonden, zoo lang en zoo veel te malen als zij wilden, en de molenaars bevelen geene cedels te halen bij de Collecteurs, met bedreiging van in zulke gevallen de molens te zullen vernielen. Eene gelijksoortige rol werd te zelfden tijde gespeeld door de geheele provinci, en dus het gemeen, voor eenen tijd, van den drukkenden last op het gemaal verlost.

Wegens de nijpende armoede, veroorzaakt door den strengen winter van het jaar 1740, had de Regering van LEEUWARDEN zich verplicht gevonden, de huren der huizen en landen onder haar regtsgebied staande, met eene belasting van eenen halven stuiver op den gulden, ten voordeele der arme kas, te bezwaren. Deze last was, naar het oordeel der menigte, te zwaar, terwijl eenigen het valsch gerucht uitstrooiden, dat de Heeren die penningen tot hun eigen gebruik besteedden, waarmede een bedreiging gehoren werd, dat, zoo de Regering dezen last niet vernietigde, de huizen dergene, welke die hadden ingesteld, zouden worden omvergehaald. Om deze reden besloot de Regering, tot voorkoming van verdere onheilen, die belasting af te schaffen, gelijk op den 31 Mei 1748 bij afkondiging werd bekend gemaakt.

Ondertusschen was te LEEUWARDEN aangekomen eene bosending van zeven en vijftig Gecommitteerden der stad Harlingen, welke, behalve het afschaffen der algemeene havenpachten en nog eenige bijzondere, de stad Harlingen alleen betreffende, vorderden, dat het Erfstadhouderschap in het doorluchtige huis van Oranje en Nassau, zoowel in de vrouwelijke als mannelijke linie mogt worden vastgesteld, gelijk reeds in Holland was geschied, en met de zelfde praëminentien en regten; als ook, dat den Stadhouder magt zou worden gegeven, om de misbruiken in het stuk der stemming enz. te verhelpen. Aan de eerste verzoeken werd, door de niet voltallig vergaderde leden van Staat, aanstonds, en aan de overigen op den 5 Mei daaraanvolgende voldaan. Gedurende dien tijd hadden insgelijks de grietenijen en de overige steden van Friesland hunne Gecommitteerden tot herstel van 's Lands zaken benoemd, welke allen, op den 5 Junij, in de Groote kerk van LEEUWARDEN vergaderden, alwaar zij het gunstig besluit der Heeren Staten, op de voorgemelde en eenige andere punten vernamen en verder uit iedere grietenij en stad twee Gecommitteerden benoemden, ten einde deze met elkanderen, den 10 Junij, des morgens ten negen ure, op den Stads Schutters-doelen mogten vergaderen en aldaar raadplegen over alles, wat verder tot redres van 's Lands zaken dienstig zou worden geoordeeld. Wij zullen er hier niets anders van zeggen, dan dat zij eene groote menigte van punten vaststelden, gedeeltelijk zeer goed, doch gedeeltelijk ook zeer bedenkelijk, waarom de Heeren Staten ze niet wilden goedkeuren, dan op deze voorwaarden: dat er het goeddenken van den Heer Erfstadhouder op zou moeten worden ingenomen. Doch dit was geenszins de meening der Doelisten, waarom zij sich niet ontzagen, de Hooge Regering met dreigende voorstellen lastig te vallen, die echter op niets uitkwamen, dewijl de Erfstadhouder inmiddels een aantal militie in de provincie zond, om de algemeene rust te herstellen, die toen verder door zijn Reglement-Reformatoir werd bevestigd.

Gedurende de voornoemde zittingen op den Doelen viel er nog een geweldig oproer te LEEUWARDEN voor, op den 26 Julij, dat zijn oorsprong nam uit de belasting van het passagiegeld, in 1744, tot drie stuivers gesteld voor een ieder, die zich buiten de provincie wilde begeven. Van den beginne af was er al, inzonderheid onder het scheepsvolk, eene groote onwilligheid in het betalen dezer heffing bespeurd, zoodat velen deswege gedagvaard en geboet moesten worden door het collegie der Heeren Gedeputeerden. Thans kwam eene menigte dezer lieden het betaalde terug eischen van den Lands Fiskaal, onder voorwendsel, dat de boete ten onregte was betaald geworden, hetwelk ook eenige anderen deden, die wegens sluikerij enz. waren beboet. In het eerst gaf de Fiskaal de boeten zonder tegenzeggen terug, tot voorkoming van opschudding; doch daar kwamen er zoo veel, dat hij geene gereede penningen meer voorhanden had. De Fiskaal klaagde derhalve aan het Provinciale Hof, hetwelk twee dier oproerlingen, welke niet zoodanige eischen opkwamen, deed gevangen nemen; doch hieruit ontstond zulk eenen geweldigen opstand, dat de Heeren Raden genoodzaakt werden, nog dien zelfden avond te tien ure, te vergaderen, en de gevatte personen onder borgtogt te ontslaan. Nadat alle onrust, door het ontzag voor het krijgsvolk, gestild was, werd er eene algemeene amnestie of akte van vergetelheid, wegens het gepleegde, afgekondigd. Dus werden deze lieden toen ook niet verder in regten betrokken, en de openbare rust hierdoor hersteld.

Een heerlijk ongeluk trof deze stad door het afbranden van het Landschaps- Tucht- en Werkhuis, tusschen 12 en 13 November 1754, een brand, die, door de ligt aan te steken brandstoffen van wol en braziliëhout, welhaast niet te blusschen was. Vijf manspersonen zaten op eene plaats, tot welke men terunner redding niet konde geraken; den smartelijksten dood voor oogen ziende, staken zij de handen door de traliën, smeekende zoo lang om hulp, totdat zij, door den rook verstiikt, geen geluid meer konden geven, en in de vlam omkwamen. Dit was ook het heerlijk lot eener gevangene vrouw, aan de vallende ziekte onderhevig, die zich, gelijk de andere vrouwen, niet wist te redden, door van eene verdieping naar beneden te springen. Andere gevangene manspersonen, waaronder eenigen zich reeds, uit benaauwdheid en wanhoop, bij elkander op stroo nedergelegd hadden, in geene andere verwachting dan door de vlam verteerd te zullen worden, kregen, door het maken van geweld, hulp van buiten, en zagen meest allen naar een goed beekomen, gelijk ook éene der vrouwen de gevangenis ontvlugtte. Met allen mogelijken spoed bragt men de aangevoerde brandspuiten aan den gang, doch met weinig baat, dewijl de brand vast aanwakkerde, hooger rees, langs de gebinten van het dak opklom, de zolderingen aantastte, ter regter en linker hand door de vleugels van het gebouw vloog, den voorraad van hout en turf aanstak, waardoor de vlam torenshoogte in de lucht opsteeg, en, bij eenen sterken wind, de gloeiende vonken, als een vuurregen, over de stad dreef. Welhaast stond het geheele gebouw in vollen brand; geene moeite, geene wakkerheid kon tot redding baten, weshalve men deze met vrucht aanwendde, tot behoud van het daar voor staande Blokhuis, of de gevangenis van het Hof Provinciaal, hetwelk, reeds aangestoken, de ellende scheen te zullen vermeederen. Bij de aangewende pogingen ter behoudenis, kwam het omlooopen van den wind, waardoor het gevaar van het Blokhuis verminderde, het Stads Turfhuus en Ammunitiehuus behouden bleven, en de zorg der brandblusschers zich alleen behoefde te bepalen tot het timmerhuus en eene groote schuur met hooi, reeds met brandzeilen bedekt. Met het aanbreeken van den dag lag dit gebouw, omtrent honderd jaren te voren gesticht, geheel in puinloop, asch en kolen.

Hoezeer men in het onrustige jaar 1787 te LEEWARDEN een steun aan het krijgsvolk had, waren de partijschappen ook hieroorzaak van groote spanning en beweging. Kleine onlusten vielen er voor tusschen het krijgsvolk en de burgers, die de krijgs- en burgerwachten deden verdubbelen. Behalve het opontbod der Regimenten, in soldij van Friesland staande, gaf de Regering te LEEWARDEN, den vier en twintigsten Augustus, last aan den Bevelhebber der krijgsbezetting om de paarden der Ruiters uit de weide op stal te halen, en alle afwezige Ruiters op te ontbieden, om spoedig gereed te kunnen zijn, wanneer men hanne hulp moogt behoeven. Het blijkbaar aangroeijen der aanhangelingen van de Fransker Staatsleden in Friesland zelf, de loopende en geenszins in allen deele ongegronde geruchten, dat de vrijcorporisten te dier stede en elders in Friesland, niet alleen uit Holland en Overijssel toevoer van krijgsbehoeften, maar ook van manschappen zouden bekomen, verdubbelde de vrees te LEEWARDEN en deed, met den aanvang van September, maatregelen ter verdediging nemen. Vanhier de aanstelling eener commissie tot verdediging, uit de Heeren van het Mindertal, het Hof en het Collegie; vanhier het verbrennen en bezorgen van 's Lands ammunitie, die buiten de stad op Camminghaburg lag; vanhier het versterken van de wallen door het opwerpen van de noodige batterijen;

vanliet, eindelijk, de uitmontering van alle zoodanige leden der schutterij, die aan de Regering den nieuwen eed van getrouwheid niet verluken te doen; en de schikkingen, gemaakt ter aanmoediging en ten voordeele der schutters, die zich in dezer voege op nieuw verbonden. Bij de kort daaropvolgende omwenteling van het jaar 1787 viel er te dezer plaatse niets meldingswaardig voor.

Nadat, in het jaar 1795, de opening der fraterniteit te Leeuwarden was toegestaan, trokken de Gemeenebest-gezinden, wel vijf honderd in getal, den 6 Februarij, paarsgewijze naar gemelde societeit, en werden door den burger Jona, met eene aanspraak, verwelkomd. Daarna was men dadelijk bedacht op het vormen van een committé van opstand voor de geheele provincie en het wapenen der Gemeenebest-gezinden. Den 9 van gezegde maand werden vier honderd geweren, uit het ammunitiehuis, aan de burgers rondgedeeld, die terstond hunne Officiëren verkozen, en den folgenden dag werd bepaald om de omwenteling te bewerken. Den 10 trokken de gewapende kompagniën op, en bezetten het stadshuis, waar de Regering en de Vroedschap, als ook het Committé van Leeuwarden, was vergaderd. Eenige leden daarvan, van het stadshuis komende, vroegen aan de vereenigde burgers, of het hun wil niet was, dat de tegenwoordige Regering van hare bediening werd ontzet. Dit met een algemeen hooree beantwoord zijnde, vervoegde zich een der leden bij de vergaderde Regering, om haar aan te zeggen, dat zij, het vertrouwen des volks verloren hebbende, van hunne posten werden ontslagen, hetwelk door den Voorzitter, met eene betuiging van aller bereidwilligheid daartoe, werd beantwoord. Deze vertrokken zijnde, werd door den Secretaris van het Committé de, door dat ligchaam gekozene, leden der Stads-Regering ter goedkeuring voorgedragen, die, allen aangenomen, dadelijk opontboden en door het Committé geïnstalleerd werden. Des namiddags werden de in 1787 uitgewekene, van wier aankomst men verwittigd was, door de gewapende burgermagt, met het lossen van het geschut, plegtstatisch ingehaald. Op den 19 dier maand verschenen te Leeuwarden de twaalf kompagniën burgers in de wapenen, verklaarden zich voor de fraterniteit en ontvingen aldaar van den President der nieuwe Municipaliteit de hun in 1787 ontnomene vaandels en verdere krijgs-ornamenten. De door het Committé-Revolutionair verkozene provisionele Representanten der provincie bevonden zich reeds in gemelde societeit. Het Committé, statelijk begeleid door de gewapende magt, trok, onder het losbranden van het geschut, naar het landschapshuis, ontzette da aldaar vergaderde Staten van hunne regeringsposten met eene nadrukkelijke aanspraak, stelde vervolgens een zestigtal personen tot Provisionele Representanten aan de vergaderde menigte voor, die, allen goedgekeurd zijnde, door het Committé dadelijk uit de Fraterniteit afgehaald en op eene, door het volk bekrachtigde instructie, beëdigd en geïnstalleerd werden. Deze instructie behelsde onder anderen, dat de Staatsleden zich in de noodige Committé's zouden verdeelen, om alle zaken van bestuur, de finantiën, justitie, koophandel, zeevaart, landbouw en fabrieken betreffende, op de best mogelijke wijze, ten algemeenen nutte waar te nemen, zoodanig nochtans, dat het opperbestuur en de finale vaststelling van de gewigtigste zaken zou blijven bij het geheele ligchaam der Representanten; dat een dezer Committé's onmiddellijk belast zou worden met het onverwijld opmaken van een ontwerp ter voorgedelde oproeping des volks, ten einde zoodra mogelijk, en wel onmiddellijk binnen den tijd van vier maanden, eene volkomene en vrije

volksrepresentatie te kunnen daarstellen; dat het Hof van Justitie zou aanblijven, onder erkenning van het gezag en de magt van de Provisionele Representanten des volks; en eindelijk, dat zij, zoo van tijd tot tijd, als na afloop hunner werkzaamheden, en de vervanging daarvan door anderen, door den druk de noodige rekenschap en openbaar verslag van hunne verrichtingen aan de natie moesten geven. Op deze instructie moesten zij zelfs den eed afleggen.

In het jaar 1842, op den 27 Julij, den laatsten dag van de kermis, ontstond in den vroegen morgen in een der kramen, op de Lange-Pijp geplaatst, een geweldige brand, die in weinige oogenblikken alle kramen op dat plein vernielde, de gebouwen aan weerszijden aantastte en de stad met het lot, dat Hamburg kort te voren getroffen had, bedreigde. Doelmatige aanwending van alle bestaande blusmiddelen en eene gunstige windstilte, waren oorzaak, dat de brand zich enkel tot dien omtrek bepaalde. De schade der kramers alleen bedroeg bijna 100,000 gulden.

Het wapen van LEEWARDEN bestaat in een veld van azuur (blauw), met eenen springenden leeuw van goud.

LEEWARDEN of NOORDOOSTROEK, kaap in Oost-Indië, op het Amboinische eil. Ceram, aan de Noordoostkust van dat eiland.

LEEWARDEN (BLOKHUIS-VAN-), voorm. kast., prov. Friesland, kw. Oostergoo, in de stad Leeuwarden, aan de vesting of bolwerk.

De aanvang der stichting van dit gebouw dagteekent van den 22 Februarij des jaers 1499, door WILBRORD VAN SCHAUBURG, Stadhouder des Hertogen van Saksen. Dit huis is bij zijne eerste bouwwoing en voltooiing van veel grooter omtrek en sterkte geweest dan tegenwoordig: want men vindt bij GABERNA, dat toen rondom het huis eene gracht is gegraven van 280 roeden in den omtrek. Vervolgens is dit gebouw, in den jare 1571, door den Onder-Stadhouder CASPAR DE ROULES, Heer van Billij, nog aanmerkelijk versterkt; ook was het destijds de verblijfplaats des Stadhouders, en altijd met genoegzaam krijgsvolk voorzien. — Men vond in den ouden westergevel aan de rechterhand, een hardsteenen wapen, verbeeldende eenen dubbelen arend, met een schild er voor, en daarop zoo het schein, twee harten met oude Duitseba letters rondom het wapen, doch geheel onleesbaar. Aan de linkerhand vond men insgelijks een wapen, als hangende aan een lint of strik, zijnde het geheele schild, met eenen dwarsbalk er door, op welks beide einden, op een afzonderlijk versiersel, eenige duitseba letters gehouwen waren, doch ook geheel onleesbaar. Voorts was in dezen gevel nog geplaatst het jaartal van 1515, hetwelk waarschijnlijk betekend zal hebben de overdragt van Friesland aan Prins KAREL VAN BOURGONDIE; ten minste vindt men bij GABERNA, dat FLORIS VAN EGMOND, Heer van HESSELSTEIN, als Stadhouder van gemelden Prins, in den jare 1515, den Saksischen Raad uit eed en dienst ontsloeg, en eenen nieuwen Raad uit ingeborene Friezen aanstelde, welken nieuw benoemden Raad hij bij zich op dit blokhuis othoud, om den eed in zijne handen af te leggen. Dit blokhuis is in het jaar 1580 tusschen den laatsten Januarij en den eersten Februarij door eene behendige krijgslist van de stads schutterij en drie kompagnien Staatsche soldaten, nadat het tachtig jaren gestaan had, gedeeltelijk gesloopt, de grachten gevuld en de wal geslecht. Thans dient het hoofdgebouw tot wooning van den Kommandant van het huis van Opsluiting en Tuchtiging, dat aan de oostzijde daarvan is aangebouwd.

LEEUWARDENS-TRIMDEL, noordelijk in *Oost-Frisl.*, in den *Archipel van de Loozers*. aan de zuidkant van het *Amboinsche eil. Ceram*, 2½ u. W. N. J. van de rivier de *Kuta*.

LEEUWARDENS-TRIMDEL, eil. in *Oost-Frisl.*, in den *Archipel van de Loozers*. N. O. van het *Amboinsche eil. Ceram*.

LEEUWARDERADDEK, griet., prov. *Friesland*, kw. *Oostergoo*, nr. en kant. *Leeuwarden*, (1 k. d., 2 m. k., 1 s. d.); palende N. aan *Harwerderadeel*. O. aan *Tietjerksteradeel*. Z. aan *Idaarderadeel*, W. aan *Baarderadeel*, *Wierdenadeel* en het *Veldt*.

Deze grietenij is van het N. naar het Z. 4½ u. lang, en van het W. naar het O. 1½ u. breed.

Hij bestaat oudtijds in drie trimdels of derdeedelen, als: *Zuider-Trimdel*, *Middel-Trimdel* en *Noorder-Trimdel*; doch *Middel-Trimdel*, dat *Bilgaard*, *Camminghabuur*, het *Leeuwarder-Vieuwland* of *Nyland*, benevens het oude convent *Fiswarder* bevatte, is bij de stads jurisdictie gevoegd, gelijk ook *Ond-Galileën*; waarentrent een proces voor het Hof van *Friesland* is gewand geworden. Voorheen waren er in deze grietenij zeventien dorpen, doch nu maar veertien, als: *Wirdum*, waaronder behoort *Wytgaard*, *Swiehem*, *Goutum*, *Huisum*, *Hempens* en *Teerens*, ook de *middele*; *Jelsum*, *Cornjum*, *Britsum*, *Stiens*, *Finkum*. *Hyum*, *Lekum* en *Miedum*, aan de noordzijde van *Leeuwarden*.

Leeuwardens bestaat, volgens het kadaster, eene oppervlakte van 8885 bund. 13 v. r. 80 v. ell., waaronder 8764 bund. 1 v. r. 3 v. ell. bebouwbaar land. Men telt er 972 h., bewoond door 1304 huisges., uitmakende eene bevolking van 6850 inw., die meest hun bestaan vinden in landbouw en veeteelt. Deze grietenij bevat sitstekende wei- en bouwlanden, waarvan men leest, dat, omstreeks het jaar 1620, eene nog wel behoudene pondmate lands, nabij *Leeuwarden*, voor 400 goudgulden verkocht werd, terwijl nog voor ongeveer twee jaren bij de uitscheiding van den *Hurlinger*-straatweg een stuk land aan den *Wassumer*-weg, tegen eene som van 1200 guld. de pondmaat, is ontstonden.

In het noordoostelijk *Noorder-Trimdel* vinden de meeste inwoners hun bestaan in den landbouw, wordende er voornamelijk aardappelen, haver, bierzoen, vlas, gerst en koolzaad aangekweekt; ook de veeteelt is eene zaak van bestaan; in het *Zuider-Trimdel*, legt men zich bij uitscheiding op de veeteelt toe. Alleen te *Huisum*, vindt men veel jachters- of wardeniersland en eenige tuinvruchten. De handel bestaat in de producten van landbouw en veeteelt, welke te *Leeuwarden* worden ter markt gebracht, waar de buitenlieden zich alleen van de wandige winkelwaren voorzien. Men heeft er ook 2 schiedsteden, als: eene onder *Stiens* en eene onder *Lekum*; 3 schiedsteden, als: eene te *Hyum* en twee te *Finkum*; 1 windmolen- en pelmolen onder *Hyum*; 1 windoliemolen onder *Lekum*. Terwijl men op *Abbege-state*, onder *Huisum*, een urologisch of aardappelen aantref. Vroeger vond men er nog een katoenstreek onder *Huisum*, waarvan het gebouw nog aanwezig is, doch waarschijnlijk oerlang eene andere bestemming erlangen zal.

Deze grietenij is, wegens hare ligging aan de oude opgeslijkte *Mid-Nieuw*, geheel berijpt van veedijksteden; doch moet daarentegen veel tot het stellen van onderscheidene vaarten betalen. Het *Grietenijhuis*,

dat in 1844 aanmerkelijk vergroot is, staat te Leeuwarden, bij het Hof.

De Herv., die hier 5880 in getal zijn, onder welke 1150 Ledematen, maken de volgende 10 gem. uit: Britsum, Finkum-en-Hyum, Goutum-en-Swichem, Hampens-en-Teerns, Huisum, Jelsum, Cornjum, Lekkum-en-Miedum, Stiens en Wirdum, die 11 kerken hebben en door 10 Predikanten bediend worden.

De Doopsgez., van welke men er ruim 270 aantreft, hadden vroeger eene vergadering te Hyum, maar behooren thans tot de gem. van Leeuwarden.

De Evang. Luth., die er 13 in getal zijn, behooren tot de gem. van Leeuwarden.

De R. K., van welke men er 690 aantreft, onder welke 460 Communikanten, behooren deels tot de stat. van Leeuwarden, en deels voor zoo verre ze in het Zuiden der griet. wonen, tot de stat. van Wytgaard. — Er zijn in deze griet. elf scholen.

De adellijke staten, welke vroeger in deze griet. gevonden werden, waren: Juwsma, Unia, Camstra, Cammingha, Bootsma en Oenema, te Wirdum; Aytta, het huis van Viglius Zwickerica ad Aytta, te Swichem; Wiarda, Dyxtra, Drinkuitsma en Patsma, te Goutum; Bootsma, Feitsma en Abbinga, te Huisum; Burmania, Unia, Rinia, Mellinga en Juckema, te Stiens; Holdinga en Eminga, te Finkum; Aebinga, te Hyum; Lettinga en Jornsma, te Britsum; Martena en Wydefelt, te Cornjum; Hinnema, Dekama en Harinxma, te Jelsum, en Buygers, thans Eeburg, te Lekkum.

Daarvan zijn nog in goeden staat aanwezig: Wiardastate, onder Goutum, thans behoorende tot het geslacht van CAMMINGHA; Martenastate, te Cornjum, waar DUO MARTENA, de handhaver der Friesche vrijheid, heeft gewoond; Dekama, te Jelsum; Oenema, te Wirdum, en Wydefelt, te Cornjum. Nog lag in deze griet., aan den zuidelijken straatweg, de stins Barrahuis, waarop weleer, tijdens de factien der Schieringers en Vetkoopers, de landsdagen van Oostergoo gehouden werden, en op welke de beroemde Staatsman VIGLIUS VAN AYTTA geboren werd.

Polders van eenig belang vindt men er niet dan het Hempensermeer, bij het dorp van dien naam; overigens eene menigte kleine polders tegen het winterwater. De volgende vaarten loopen door deze grietenij: de Hynmer-vaart, de Finkumer-vaart, de Stiensner-vaart, de Cornjumer-vaart, de Jelsumer-vaart, de Wirdumer-vaart, de Potmarge, de Murk, het Ouddeel, de Bonke-vaart, het Miedumer-diep, de Tynje, de Greuns, het Woudmans-diep, de Warregaster-vaart, de Wijtgaarder-vaart, de Tjaarder-vaart, de Roordahuizumer-vaart, de Vaart-langs-de-Werpsterdijk en de Nieuw-vaart.

De Trekvaart-van-Leeuwarden-naar-Dockum loopt voor een aanmerkelijk gedeelte door deze grietenij, van Snakkerburen, onder Lekkum, tot aan de Finkumer-vaart, alwaar dit water in Ferwerderadeel overgaat. Ten Noordoosten van Stiens, tegen Ferwerderadeels grenzen, had men weleer een meertje, het Wydemeer genaamd, doch hetwelk thans, sedert onheugelijke tijden, droog is. Voorts was er nog

een klein meertje in deze grietenij, Pylkwierster-meer genoemd, bij een groepje huizen, Pylkwier, onder Hempens; terwijl ook een klein gedeelte van het vroegere Hempenser-meer in den omtrek dezer grietenij ligt. Anderzins vindt men hier geene wateren meer dan de genoemde.

De voornaamste wegen in LEEUWARDERDEEL zijn: de Zuidelijke Straatweg-van-Leeuwarden-naar-de-Drie-Roemers, alwaar hij zich in twee armen verdeelt, gaande de zuidelijke over Heerenveen naar Zwolle; de andere over Sneek naar de Lemmer, welke straatweg tot nabij Roordahuizum door het zuiderdeel dezer grietenij loopt; voorts de Hooge-Dijk, van Leeuwarden tot Stiens, welke met den vorigen weg eertijds de oostelijke zeedijk der Middellee was, zoodat al wat ten Oosten van dezen dijk ligt, van onheugelijke tijden vast land geweest is; terwijl het land ten Westen nieuw land is, dat in de dertiende eeuw hier is aangespoeld. De nieuwerheid dezer landstreek blijkt ook, onder anderen, daaruit, dat er geen dorpen en slechts een gering getal huizen in gevonden worden, en uit de onderscheidene benamingen van Stienzer-Nieuwland, Corajumer-Nieuwland, enz. Van deze hoofdwegen loopen zijtakken of bijzondere wegen naar de dorpen en erven.

Er had in deze grietenij, in 1491, een slag plaats tusschen de Schieringers en de Groningers en Vetkoopers, waarin de eersten, onder HARINXMA, werden geslagen en de stinsen van AEEK KEMPES HALLA te Wirdum, FOKKE KASTRA te Jelsum, en van SCHELTE SYTZAMA te Huizum, in de asch werden gelegd.

Het wapen dezer grietenij bestaat in een in vieren gedeeld schild, zijnde het eerste van zilver, met drie klavers van sinopel (groen), de drie overige van azuur (blauw), met eenen klimmenden leeuw van goud; het schild gedekt met eene gouden kroon.

LEEWARDER-VAART (DE OUDE-), vaart, prov. *Friesland*, griet. *Rauwerderhem*, die, van Rauwerd afkomende, met eene noordoostelijke rigting, voorbij Roordahuizum en Idaard, in de *Vaart-van-Warrega-naar-Groningen* uitloopt. Het is de vroegere zeilvaart van Leeuwarden naar Sneek.

LEEUWEN of LEWEN, d. in het *Land-tusschen-Maas-en-Waal*, prov. *Gelderland*, distr., arr. en 6 u. W. van *Nijmegen*, kant. en 2 u. W. van *Drunen*, gem. en 1 u. O. ten Z. van *Wamel*. Het is een lang d., waar men ongeveer 1900 iow. telt, die meest hun bestaan vinden in den landbouw en veel ooft aankweeken.

De Herv., die er 100 in getal zijn, behooren tot de gem. van *Leeuwen-en-Puiflijk*, welke in dit d. eene kerk heeft, waartoe vroeger een der vleugels van het Huis-te-Leeuwen diende; maar in het jaar 1788 is men, door de liefdegaven van eenige godsdienstvrienden in ons vaderland, in staat gesteld aldaar eene nieuwe koepelkerk te bouwen. Deze, in verval geraakt zijnde, is in 1820 hersteld en daarbij eene nieuwe predikantswoning gebouwd, waartoe de Heer MEIJSMAEDT te LEEUWEN zes duizend metselsteenen geschonken heeft.

De R. K., van welken er ongeveer 1800 wonen, onder welke 1800 Communikanten, maken de stat. van Leeuwen uit, welke tot het apost. vic. gen. van 's Hertogenbosch, dek. van *Drunen*, behoort, en door eenen Pastoor en eenen Kapellaan bediend wordt. De kerk, is aan den H. WILLIBRODUS toegewijd.

Men heeft in dit d. eene school en in de nabijheid een slot of heerenhuis, het Huis-te-Leeuwen genoemd.

In den nacht tusschen 22 en 25 Mei 1842, is aldaar een huis met schouren eenige daarom liggende houtmijten in de asch gelegd.

LEEUWEN, geh. in *Oppe-Gelder*, prov. *Limburg*, distr., arr., kant. en $\frac{1}{2}$ u. N. van *Roermonde*, gem. en 3 min. N. W. van *Maas-siel*; met 58 h. en 560 inw.

LEEUWEN of *Leuwen*, geh. in *Oppe-Gelder*, in het *Ambt-Montfoort*, prov. *Limburg*, distr., arr. en 2 u. Z. ten W. van *Roermonde*, kant. en $2\frac{1}{2}$ u. N. van *Venlo*, gem. en 20 min. ten N. O. van *Besel*; met 25 h. en 200 inw.

LEEUWEN (HUIS-TE-), ook wel enkel *Leetwen* genoemd, slot in het *Land-tusschen-Maas-en-Waal*, prov. *Gelderland*, kw., distr., arr. en 6 u. W. van *Nijmegen*, kant. en 2 u. W. van *Druuten*, gem. en 1 u. O. ten Z. van *Wamel*, nabij het d. *Leeuwen*, door eene korte laan van den dijk afgescheiden.

Dit kast. is gesticht door den Ridder *WILLEM VAN DRUTEN*, Heer van *Leeuwen*, en is een groot en stevig gebouw, rondom in eene diepe watergracht gelegen en voor een groot gedeelte van eene voortreffelijke bouwvord. De voorhof is met twee vleugels betimmerd, van welke de eene tot eene kerk bekwaam gemaakt was; de andere bevat de stallingen en wagenhuizen. Voorts is het slot van ruime plantaadjen, bloem- en moestuinen omringd.

Het *Huis-te-LEEUWEN*, op den berg, met het half dagelijks gerigt, was eene oude bezitting en waarschijnlijk het stambuis van het geslacht van *LEEUWEN*. Het is naderhand aan de geslachten van *WESSEN* en *BAKLEN* gekomen en sedert eene eeuw meermalen verkocht en gesplitst. Het andere *HUIS-TE-LEEUWEN*, met de twee voorburgten, is door *WILLEM VAN DRUTEN*, Heer van *Leeuwen*, Ridder, gebouwd. In het jaar 1558 werd *HEINRICH VAN DRUTEN*, Heer van *Leeuwen*, in eene kerk vermoord. Het schijnt, dat de andere lieft van het dagelijksch gerigt daaraan gebecht was. *HEINRICH VAN DRUTEN* gaf de heerlijkheid, benevens het pendschap des ambtmanschaps van *Maas-en-Waal*, ten huwelijk aan zijnen zoon *WILLEM*, die in 1412 met *GUDDA VAN BRAKEL* trouwde; en volgens de huwelijksche voorwaarden, die nog op het *Huis-Echteld* bewaard worden, werd daarbij over de dagelijksche gerigten van *Leeuwen* en *Dreuzel* gehandeld. Dit regtsgebied is ten eenemale vernietigd, en de eigenaar van het huis geniet, zoo veel men weet, geene voorregten hoe genaamd.

Het is in vroegere tijden het eigendom geweest van den Graaf van *Flobork* en werd bewoond door den Ontvanger van het kapittel van *Zanten*, doch is later verkocht aan de familie de *Boeses*.

LEEUWEN (HUIS-TE-), ook wel enkel *LEEUWEN* geheeten, voorn. adell. h. in *Rijnland*, prov. *Zuid-Holland*, arr. en 5 u. O. van *Leyden*, kant. *Alphen*, gem. *Alphen-en-Rietveld*.

Dit adell. h. werd, in 1450, door *WILLEM VAN LEEUWEN GERRITSE*, znn de *WASSENAREN* opgedragen, van wien hij het weder tot een onsterfelijk erfleeh ontving, met het regt, om twee paar onde zwanen met de jongen te drijven in den *Rijn*, te verheergewaden met eenen roeden sperwer of een stoop wijns. Het is in het jaar 1619 afgebrand.

LEEUWENBERG, heuvel in *Gooiland*, prov. *Noord-Holland*, ongeveer $\frac{1}{2}$ u. W. N. W. van *Haizen*, in bekoorlijke bosschandje. Het is een der hoogste heuvelen van *Gooiland*. Men klimt er met trappen op. Boven op staat een leeuw.

LEEUWENBERG, buit. in *Rijnland*, prov. *Zuid-Holland*, arr. en $2\frac{1}{2}$ u. Z. W. van *Leyden*, kant. en $\frac{1}{2}$ u. N. O. van *Voorburg*, gem.

Stroomgijf *W. Zwem-Lepelbanden-Zuidzijde-en-Tedingervroek*, nabijde *Lepelbanden*, aan de *Vliet*.

Dit huis, dat zeer groot is, is met onderscheidene trap- en andere gevels lang opgebouwd. Daarna is, aan de *Vlietzijde*, een uitstek gebouwd, dat de allerfraaiste gezigten heeft. De plaats is aan de westzijde door eenen nieuwen steenen muur van den weg afgescheiden, met eenen grooten ingang of poort, welk muurwerk met het hoofdgevel vereenigd is. Op de bovenste verdieping van één der zijden gevels, naar de *Vlietzijde*, is een uurwerk naar buiten met eenen wijzer. Ook zijn aan de huizinge nog vele teekenen van oudheid te zien. In het midden der plaats, tegenover het huis ligt een berg van eenen aanzienlijke hoogte, op welks top een torentje staat, in den *Chineeschen* smaak gebouwd, waar men van rondom aangename gezigten heeft.

Dese kast, wordt thans in eigendom bezeten door den Heer M. VIJCK VAN VEREN EN DALEN, woonachtig te Rotterdam.

LEEUWENBERG, landg. op de *Middel-Veluwe*, prov. *Gelderland*, distr. *Veluwe*, arr. en 7 u. N. van *Arnhem*, kant. en 1½ u. N. O. van *Apeldoorn*, gem. en 1½ u. N. N. W. van *Voerst*, 10 min. ten O. Z. O. van *Twelle*, waartoe het behoort.

LEEUWENBERGH, voorm. adell. h., in de stad *Utrecht*, aan de westzijde van de *Oude-gracht*, tusschen de *Geerte-* en *Smestegen*.

LEEUWENBIL, berg in *Oost-Indië*, op *Nieuw-Guinea*, nabij de *Kamp-de-Goede-Hoop*.

LEEUWENBURG, kast. in de *Meijerij van 's Hertogenbosch*, kw. *Oisterwijk*, arr., kant. en ¼ u. Z. van 's *Hertogenbosch*, gem. en 5 min. N. W. van *Vught*.

Dit kast. bestaat, met de daartoe behoorende gronden, eene oppervlakte van 2 bund. 25 v. r., en wordt thans in eigendom bezeten door den Heer H. de JONCK, woonachtig te 's *Hertogenbosch*. — In het front aan den gevel van het huis staat: *Vredem geeft rijkdom*.

LEEUWENBURG, buit. in het *Overkwartier*, der prov. *Utrecht*, arr. en 4½ u. Z. ten W. van *Amersfoort*, kant. en 1½ u. N. W. van *Wijk-bij-Duurstede*, gem. *Over-en-Neder-Langbroek*, 20 min. W. van *Neder-Langbroek*, waartoe het behoort.

Dit buit. wordt thans in eigendom bezeten door den Heer J. A. GEDIS VAN WESTERHUIS.

LEEUWENBURG, h., prov. *Friesland*, kw. *Westergoo*, te *Harlingen*, op het *Havenplein*, thans tot onderscheidene gebruiken dienende. Zie het art. *HARLINGEN*, bl. 178.

LEEUWENBURGSBRUG of BLAAUWBRUG, voorm. brug in *Amsteland*, prov. *Noord-Holland*, binnen *Amsterdam*, over den *Amstel*.

Deze brug, rustte op vijftien jukken of met planken bekleede rijen zware, in den *Amstel* geheide palen, en had zestien openingen voor binnenlandsche schepen en de doorstroming van het water. De stad, door den *Amstel*, in eene oude en nieuwe zijde verdeeld zijnde, werd door dese brug vereenigd; het is zeer waarschijnlijk, dat zij den naam van *Leeuwenbruggen* ontvangen heeft van de twee houten leeuwen; die de brug ter wederzijde versierden, en den naam van *Blaauwbrug*, omdat de houten leuninggen blaauw geverwd waren. Dat deze brug zeer sterk moet geweest zijn, blijkt uit het gebruik, dat de stad, op den 30 Julij en volgende dagen van het jaar 1650, van haar maakte, toen *WILLEM II, Prins van Oranje*, *Amsterdam* met eenige zijner beulen zocht te overrompelen, als wanneer men alle de wegen,

welke tot de stad leiden, met geschut liet beplanten, en op deze brug, acht metalen kartouwen plaatste, waardoor de Amstel en de wegen aan beide zijden bestreken werden. Bij de laatste uitlegging der stad, schijnt deze brug te zijn weggebroken, ofschoon er nog eene brug van dien naam over den Amstel ligt, tusschen het Muider-pleintje en de Amstelstraat. Zij wordt nu de BLAAUWERUG, en in de wandeling BLAAUWERUG genoemd; in de laatste jaren is zij veel verbeterd.

LEEUWENDAAL, buit. in *Delfland*, prov. *Zuid-Holland*, arr. en $\frac{1}{2}$ u. Z. van 's *Gravenhage*, kant. en $\frac{1}{2}$ u. Z. van *Voorburg*, gem. *Rijswijk*.

LEEUWEN-EN-PUIFELJK, kerk. gem., prov. *Gelderland*, klass. van *Nijmegen*, ring. van *Batenburg*.

Men heeft er eene kerk te Leeuwen en telt er 150 zielen, onder welke ruim 70 Ledematen. Het waren vroeger twee afzonderlijke gem. Het beroep geschiedt door den kerkeraad.

LEEUWENHOOFD, buit. in *Kennemerland*, prov. *Noord-Holland*, arr., kant. en 10 min. Z. van *Haarlem*, gem. en 20 min. N. van *Heemstede*.

Het is groot 2 bund. 45 v. r. 90 v. ell., en wordt thans in eigendom bezeten door den Heer WALRAVEN VAN HEUKELON, woonachtig te Amsterdam.

LEEUWENHORST, voorn. st., prov. *Friesland*, die door eenen waterloed is te gronde gegaan en waarvan nimmer weder eenig spoor is gevonden.

LEEUWENHORST, voorn. abdij in *Rijnland*, prov. *Zuid-Holland*, arr. en $3\frac{1}{2}$ u. N. ten W. van *Leyden*, kant. en $\frac{1}{2}$ u. N. van *Noordwijk-Binnen*, gem. en $\frac{1}{2}$ u. Z. van *Noordwijkerhout*, daar ter plaatse met eene laan nitkomende, waar in later tijd de vaart van *Leyden* op *Haarlem* gegraven is. Zij voerde eertijds de naam van TEN-LEE, naar een stuk lands, waarop zij gebouwd was.

Zij werd bewoond door Nonnen van de Cistensienzerorde, die ten getale van acht, anderen meenen ten getale van twaalf, uit de abdij Mariendaal, buiten *Utrecht*, derwaarts waren gezonden.

Deze abdij, alleen voor adellijke Jonkvrouwen gesticht, is van geringe beginselen allengs opgeklimmen, en heeft hare stichting aan de milddadigheid van onderscheidene Edellieden te danken gehad. De grondleggers dezer abdij zijn geweest de twee gebroeders AARNOOT en WAARWIJN VAN ALKEMADE, zonen van WAALWIJN VAN ALKEMADE, Ridder. Deze Heeren, in het jaar 1261 overleden, beschikten bij uitersten wil over alle hunne goederen, gelegen in de heerlijkheid van *Hugo*, Heer van *Noordwijk* en *Langeveld*, en onder het regtsgebied van den Ridder ALBERT VAN VELLE, en begeerden, dat op zeker landgoed, onder de heerlijkheid van *Noordwijkerhout*, een klooster voor Cistensienzer-Nonnen zou gesticht worden. Daar dit voornemen door den Bisschop van *Utrecht* was goedgekeurd, werd, in het volgende jaar, op St. *Thomasavond*, de eerste steen aan dit klooster gelegd en het gebouw in weinige jaren voltrokken, hebbende daartoe ook AREND VAN SASSENHEIM, Pastoor van de kerk van *St. Bavo* te *Haarlem*, aanmerkelijke sommen geschonken.

Dat deze abdij in den beginne van weinig aanzien geweest is, blijkt daaruit, dat zij, tusschen de jaren 1264 en 1270, noch kerk, noch toren had. De Nonnen behielpen zich met eenen bengel, aan eenen eiken boom hangende, door het geluid van welken zij tot het gebed en ter godsdienstoefeningen werden opgeroepen. Hoewel nu alle deze Nonnen van adellijken huize waren, gedroegen zij zich zeer nederig,

voornamelijk in den beginne; zij deden zich slechts Zusters en niet Juffers noemen.

Allengs zijn de inkomsten van dit gesticht grootelijks vermeerderd, en daardoor niet alleen het getal der Nonnen, maar ook hare eerezucht en geestelijke trotschheid toegenomen. Heer GZAAR, Schoolbestuurder van Haarlem, heeft in het jaar 1521 bij uitersten wil, zoo vele inkomsten aan deze abdij gemaakt, dat men, boven het eerstgenoemd getal, nog vier Nonnen daarin heeft kunnen opnemen. Zoodat het tot dertig en vier en dertig is aangegroeid. De Abdissen hebben allengs den titel van Mevrouwen, en Abdissen bij de genade Gods, aangenomen. Zij werden door de Nonnen zelven verkoren en door den Graaf of zijne gezagtigden bevestigd. Het bestuur over deze abdij was opgedragen aan eene Abdissin, eene Prioressin, eene Onder-Prioressin, eene Kerkbewaarster, eene Ouder-Kerkbewaarster, eene Kapelwachtster, eene Orgelspeelster, eene Zaagster, eene Deserwaaister, eene Kamerwachtster, eene Spijsbewaarster, eene Ouder-Spijsbewaarster, eene Nonne in de ziekenkamer enz.

Bij de inwijding der Nonnen werd het volgende gebed van St. WILLIAMS over haar uitgesproken. » De Almagtige God, die albeheerschende Geest, en de Heer aller heerschappijen, verleene u, dat gij zoodanig bleeit als TERCIA, zoo kloekmoedig zijt als ANNA, en dat gij na uwen dood met MARIA het beste lot in alle eeuwigheid bezit.»

Deze abdij, hoewel in den beginne geen kerk hebbende, is echter niet lang zonder geweest, daar men in het jaar 1287, reeds gewag gemaakt vindt van het timmeren van een middelkoor. Door den tijd is deze kerk met eene of meer kapellen vergroot. Wij lezen, dat de Priester ADAM TANK, in het jaar 1350, in deze abdij eene kapel gesticht heeft, ter eere van St. MICHAËL, welke door eenen Kapellaan bediend werd. Daarboven waren er nog twee Kapellanen, welke dit gesticht bedienden, waarvan de eene voor de Abdissin, en de andere voor de Nonnen was.

De kloostervaan ingangde liet men den molen van dit gesticht aan de rechterhand liggen, kwam dus aan de poort, welke in den ringmuur stond. Vervolgens de straat overgaande, zag men de kerk van de abdij; het voorzijl der Nonnen regt vooruit. Het was eene kruiskerk, pronkende met een torentje; voorts had de abdij onderscheidene bouwheeren, welke hier en daar verspreid lagen, en voor het overige waren alle de toegangen wel gesloten en net beplant.

LEENWAASERS had vele goederen, inkomsten en aanzienlijke geregigheiden. De Abdissen waren gewoon, van tijd tot tijd menigvuldige aalmoezen aan de armen en behoeftigen te geven, bestaande in brooden, waken en andere voorwerpen. Eene dezer algemeene uitdeelingen van liefdegaven, was bekend onder den naam van *Vrouw geesfwen*; en geschiedde op Drie koningen-avond, als wanneer de behoeftige jongens en meisjes, bekleed met eenen linnen zak, uit de naburige dorpen Noordwijk, Noordwijkerhout en Voorhout, bij wijze van processie, naar deze abdij trokken, om voorgemelde aalmoezen te gaan ontvangen.

Volgens een aantekendoeck der inkomsten, gehouden door ADRIAAN MANNINGA, als gezagtigde van den Heer JACOB VAN WIJNGAARDEN; bedroeg de ontvangst van het jaar 1583, bij hem, als ontvanger dezer abdij opgetrokken, eene somme van 8503 ponden, 9 schellingen zilver geld, 19,880 guld. en 70 cents.)

Dit beroemde gesticht is in den Spaanschen oorlog verwoest, verdelgd en in bouwgaarden en tuinen veranderd; niets dan de ingang

of poort is er van blijven staan, en hare goederen en inkomsten zijn door de Staten van Holland, ten behoeve van de Ridderschap, aangeslagen en verbeurd verklaard. Thans ziet men, ter plaatse, waar deze abdij gestaan heeft, een groot heerenhuis, dat door den Raadpensionaris FAGEL, aan wien de Ridderschap of de Rentmeester van LEEUWENHOUT het inbezitnemen van dit huis toegestaan had, in dien staat gebracht is, waarin men het tegenwoordig beschouwt.

LEEUEWENLAAN (DE), weg in *Gooiland*, prov. *Noord-Holland*, in de gem. 's *Gravenland*, van 's *Graveland* naar het verdere gedeelte van den staatweg naar Hilversum loopende, waarvan zij een gedeelte uitmaakt. Zij is 330 Rijnlandsche roeden lang. — Deze weglevert eene bijzonder aangename wandelweg op.

LEEUEWENPAAL, zekere paal op de grensscheiding van het *Gooiland*, prov. *Zuid-Holland*, en *Eemland*, prov. *Utrecht*, $\frac{1}{2}$ u. N. O. van *Blaricum*, $\frac{1}{2}$ u. Z. O. van *Huizen* en $\frac{1}{2}$ u. N. W. van *Eemnes-Buitendijks*.

LEEUEWENSTEIN, voorn. naam van het buit. *WILHELMINA'SBURG*, in *Rijnland*, prov. *Zuid-Holland*. Zie *WILHELMINA'SBURG*.

LEEUEWENSTEIN of *LEEUWESTEIN*, buit. op den *Veluwezoo*, prov. *Gelderland*, distr. *Veluwe*, arr., kant., gem. en 3 min. N. W. van *Arnhem*, aan den *Velpschen* straatweg. — Dit buit. beslaat eene oppervlakte van 76 v. r. 95 v. ell.

LEEUEWENSTEIN of *LEEUWESTEIN*, voorn. kast. in het *Land-van-Foorne*, prov. *Zuid-Holland*, arr., kant. en 3 u. O. Z. O. van *Brielle*, gem. *Heerliet*.

Ter plaatse, waar het gestaan heeft, ziet men thans niets meer dan eene heuvel.

LEEUEWENSTEIN, adell. h. in de *Meijerij van 's Hertogenbosch*, prov. *Noord-Brabant*, kw. *Oisterwijk*, *Tweede* distr., arr., kant. en $\frac{1}{2}$ u. Z. van 's *Hertogenbosch*, gem. en $\frac{1}{2}$ u. Z. W. van *Vught*.

Dit adell. h., beslaat, met de dsartoe behoorende gronden, eene oppervlakte van 3 bund. 47 v. r. 57 v. ell., en wordt thans in eigendom bezeten door de *Donairière van GALEN*, woonachtig te *Vught*.

LEEUEWENVECHT, buit. in het *Nederkwartier* der prov. *Utrecht*, arr. en $1\frac{1}{2}$ u. N. W. van *Utrecht*, kant., gem. en 8 min. W. van *Maarsse*.

Dit buit. wordt thans in eigendom bezeten, door den Heer A. BACKEBEEK.

LEEUEWERK of *LEEUWERK*, poel in het markgr. van *Bergen-op-Zoom*, prov. *Noord-Brabant*. Zie *LEEUWERK*.

LEEUEWERKPOLDER of *GALESPOLDER*, ook wel het *LEEUWERKENPOLDER* heeten, voorn. pold. in *Zuid-Beveland*, prov. *Zeeland*, arr. en kant. *Goes*, gem. 's *Heer-Hendriks-kinderen-en-Wissekerke*; palende W. en N. W. aan de *Goesche-schorren* tegen de *Puije*, O. aan den *Goesche-polder*, O. en Z. W. aan den *Oud-'s Heer-Arendskerke-polder*.

Dit pold., is den 26 Januarij 1682 onder geloopen en sedert niet weder beverscht.

LEEUEWESTEYN, oud adell. h. in de stad *Utrecht*, aan de *Oudegracht*.

LEEUEWKAMA, voorn. burgt of heard in het *Westerkwartier* der prov. *Groningen*, arr. en $4\frac{1}{2}$ u. W. van *Groningen*, kant. en $\frac{1}{2}$ u. Z. W. van *Zuidhorn*, gem. en $\frac{1}{2}$ u. W. ten Z. van *Grootevast*, W. van *Doezum*, waartoe het behoort.

LEEUWTE (KARPEL-), geh. in *Vollenhove*, prov. *Overijssel*, arr. en 6 u. N. ten W. van *Zwolle*, kant. en 20 min. N. O. van *Vollenhove*, gem. *Amht-Vollenhove*; met 138 h. en 810 inw.

LEEUWTERVELD, streck in *Vollenhove*, in prov. *Overijssel*, arr. *Zwolle*, kant. en gem. *Vollenhove*.

Het was vroeger eene gemeene weide, op welke ieder eene in de Leeuwte zijne gerechtigheid had.

In 1587 werd echter zoo hier als in de Havenbroeken en Riethaven, door den Bisschop aan ieder erve in de LEEUWTE zeker bepaald getal dagmaten aangewezen met last, om die af te graven en waterleidingen aan te leggen.

LEEUWWERK, h. in de bar. van *Breda*, prov. *Noord-Brabant*, *Vierde* distr., arr. en $\frac{1}{2}$ u. Z. W. van *Breda*, kant. en 1 u. O. van *Ginneken*, gem. *Ginneken-en-Bavel*, $\frac{1}{2}$ u. Z. van *Bavel*, waartoe het behoort. Het komt op sommige kaarten als een geh. voor.

LEEVLIET, buit. in *Rijnland*, prov. *Zuid-Holland*, arr. en 1 u. N. van *Leyden*, kant. en $1\frac{1}{2}$ u. Z. W. van *Noordwijk*, gem. en in het westeinde van het d. *Warmond*, aan de Lede en den nieuw aangelegden straatweg, in de onmiddellijke nabijheid van eene station van den spoorweg tussehen Amsterdam en 's Gravenhage.

Dit buit. beszat, met heerenhuis en verdere gebouwen, welwassend bakhout, vruchtboomgaard en moestuin, eene oppervlakte van 1 bund. 46 v. r. 6 v. ell.

LEFNA, plaats, welke men vermeld vindt als gelegen hebbende in het voorn. graaf. *Hamelande*, doch waarvan men de juiste plaats niet meer weet aan te wijzen.

LEGEMEER, ook wel LEEGEMEER of LAGEMEER, in de oude schriften wel eens MARIS genoemd, d., prov. *Friesland*, kw. *Zevenwouden*, griet. *Doniawarstal*, arr. en $2\frac{1}{2}$ u. Z. Z. O. van *Sneek*, $2\frac{1}{2}$ u. N. van de *Lemmer*, op eenen dorren hoogen grond, tussehen geboomte gelegen. Men telt er 7 h. en 40 inw., en, met de daartoe behorende huizen 't Huis-ter-Heide en Sypenstein, 9 h. en ruim 50 inw., die meest hun bestaan vinden in den landbouw.

Het d. is ten grooten deele besloten binnen eenen zeshoekigen dijk. Het land, dat veelal dor is, wordt gedeeltelijk tot bouwland gebruikt. Waaron men aan dezen oord den naam van LEGEMEER gegeven heeft, valt moeilijk te bepalen. Tot dit dorp behoort ook een zandig heideveld, buiten den dijk, ten O. Z. O. gelegen, hetwelk tot bosch is aangelegd en zich uitstrekt tot aan den Lemster-rijweg.

De wegen zijn hier, inzonderheid bij de herberg, 't Huis-ter-Heide genaamd, zeer wel beplant, terwijl het fraaije bosch niet zelden de bewoners van *Sneek*, de *Lemmer* en het Heerenveen uitlokt, om derwaarts des zomers eenen uitstap te maken.

De Doopsgez., die hier 8 in getal zijn, worden thans tot de gem. van de *Joure* gerekend.

De Herv., die er 43 in getal zijn, behooren tot de gem. *Tjerkgaast-Doniaga-en-St.-Nicolaasga*.

LEGEVEEN of LAGEVEEN, geh. in *Dieverderdingspil*, prov. *Drenthe*, arr. en 7 u. Z. van *Assen*, judic. en adm. kant. en 1 u. Z. ten W. van *Hoogeveen*, gem. *Zuidwolde*; met 11 h. en ruim 90 inw.

LEGEVELD of LAGEVELD, geh. in *Dieverderdingspil*, prov. *Drenthe*, arr. en $7\frac{1}{2}$ u. Z. W. van *Assen*, judic. en adm. kant. en $1\frac{1}{2}$ u. N. ten O. van *Meppel*, gem. en $\frac{1}{2}$ u. Z. W. van *Havelte*; met 4 h. en ruim 50 inw.

Men heeft hier eene winter- en zomerschool, welke gemiddeld door een getal van 53 leerlingen bezocht wordt.

LEGGE, ook wel eens LAAO gespeld, b. in de bar. van *Breda*, prov. *Noord-Brabant*, *Vierde* distr., arr. en $2\frac{1}{2}$ u. Z. Z. O. van *Breda*, kant. en 2 u. Z. O. van *Ginneken*, gem. en $\frac{1}{2}$ u. Z. van *Chaam*, een gedeelte van het geh. *Houtgoir-en-Legge* uitmakende; met 13 h. en ruim 90 inw.

LEGGELO, geh. in *Dieverderdingspil*, prov. *Drenthe*, arr. en 5 u. Z. Z. W. van *Assen*, judic. kant. en 4 u. N. N. O. van *Meppel*, adm. kant. en 3 u. N. W. van *Hoogeveen*, gem. en $\frac{1}{2}$ u. N. van *Dwingeloo*; met 18 h. en 170 inw.

LEGGOK, d. in *Oost-Indië*, op het *Sundasche* eil. *Java*, resid. *Tagal*, in de bovenlanden.

Men heeft er over het algemeen eene zeer zuivere lucht, en de hitte is er nimmer ondragelijk.

LEGMEER of LEGMEERDEPPEL, door de landlieden der omstreken veelal enkel de POEL geheeten, meer, tusschen *Kennemerland* en *Amstelland*, prov. *Noord-Holland*, gedeeltelijk onder de gem. *Aalsmeer-en-Kuddevaart*, gedeeltelijk onder de gem. *Nieuwer-Amstel*, 2 u. Z. ten W. van *Amsterdam* gelegen.

Dit meer, waarvan het zuidoostelijke deel den naam van *Zijdelmeer* draagt, was oudtijds slechts een smal, hoezeer langwerpig water, maar door verveening van de westelijke en oostelijke oeverlanden is het tot zijne tegenwoordige grootte uitgebreid. Het is zeer vischrijk; men vangt er vooral paling en baars.

LEGMEER, meertje, prov. *Friesland*, kw. *Westergoo*, griet. *Wonsvadeel*, N. O. van het *Makkumermeer*, N. van het *Tootmeer*, W. van *Loongerhous* en Z. van *Schraard*.

Het staat door de *Schraardervaart* met het *Makkumermeer* in verbinding.

LEGMEERDIJK, geh. in *Amstelland*, prov. *Noord-Holland*, arr. en $5\frac{1}{2}$ u. Z. ten W. van *Amsterdam*, kant. en gem. *Nieuwer-Amstel*, 1 u. Z. W. van *Amstelveen*.

LEGO, d. in *Oost-Indië*, op het *Sundasche* eil. *Java*, resid. *Pekalongang*, ter plaatse waar de *Kalie-Paingan* door de *Seragie* wordt opgenomen.

LEGOK, baai in *Oost-Indië*, op het *Sundasche* eil. *Java*, resid. *Praangier-Regentschappen*, aan den Westkant van de *Djanpangkoelan*.

Deze baai heeft omtrent eene mijl in de breedte en even zoo veel in de lengte. Volgens de opgave van den Regent van *Tjandjor*, bedraagt hare diepte bij hoog water 40, en bij laag water 29 vademen. Zij is wegens hare kleinte bij hevige winden zeer gevaarlijk, vermits alsdan eene woedende branding de prauwen dreigt te verpletteren. Bij stil weder biedt zij eene schuilplaats voor visschersprauwen aan.

LEGO-SENO (DE), riv. in *Oost-Indië*, op het *Sundasche* eil. *Sempoe*, dat tot de resid. *Passaroewang* behoort.

LEGON-PALABOEWAN-RATOE, baai in *Oost-Indië*, aan de Zuidkust van het *Sundasche* eil. *Java*. Zie *WIJKROOPS-BAAL*.

LEGT (DE), geh. in de *Meijerij van 's Hertogenbosch*, kw. *Oisterwijk*, prov. *Noord-Brabant*. Zie *Loet (DE)*.

LEGUIT-POLDER, pold. in het eil. *Tholen*, prov. *Zeeland*, distr. en arr. *Zierikzee*, kant. *Tholen*, gem. *Oud-Vossemeer-en-Vrijberge*; palende N. O. aan den *Vogelzang-polder* en de *Schorren* tegen de *Eendragt*, O. aan de *Schorren* tegen de *Eendragt*, Z. en Z. W. aan den *Oud-Kijkuit-polder*, W. aan den *Kerke-polder*.

Deze peld. bevat 2 hoogverhateden en het geb. Boschhoofd, bestaande uit 6 h., die door 11 huizen, bewoond worden.

LEGURLO, foreest of bosch, vermeld op het jaar 868, als liggende in het voorn. graafs. *Hamelande*.

LEHR, d. in *Oost-Indië*, op het *Malakische eil. Sjaw*, aan de oostzijde van dat eiland.

LEHLER, d. in de heerl. *Ouren*, grooth. *Luxemburg*. Zie *LILKER*.

LEHON, berg in *Oost-Indië*, op het *Malakische eil. Menado*.

Deze berg wordt tot de vulkanen gerekend, aangezien hij in vroegere jaren uitbarstingen ondergaan heeft. Hij heeft echter sedert vele jaren niet gewoed en schijnt thans voor altijd in rust te zullen blijven.

LEI (DE), riv. in de bar. van *Breda*, prov. *Noord-Brabant*. Zie *LIEUX (DE)*.

LEI (DE) of DE *LEY*, ook wel DE *LEUX* gespeld, riv. in de *Meijerij van 's Hertogenbosch*, prov. *Noord-Brabant*, die in de Belgische prov. *Antwerpen*, beneden *Arendonk*, bij *Welde*, ontspringt, in eene noordelijke strekking naar *Goirle* loopt, een weinig bezuiden dit d. zich met de *Oude-Lei* vereenigt; in eene noordoostelijke strekking langs *Tilburg*, *Heukelom*, *Oisterwijk* en *Esch* loopt, en zich ontrant *Vught* in den *Dommel* ontlast. Op de hoogte van *Haren* vereenigt zij zich met de *Kauserl* en de *Rosep*, en bij *Esch* met de *Besra*, en wordt op deze hoogte ook wel de *Ruw* geheten.

Deze riv. brengt drie molens in beweging, als: éénen te *Goirle*, éénen te *Heukelom* en éénen te *Oisterwijk*. Van het d. *Esch* is zij alleen met kleine aken bevaarbaar, doch zou aanmerkelijk verbeterd en ook des somers bevaarbaar kunnen gemaakt worden, zoo tot het aanvoeren van mestspeciën, waaraan hier gebrek is, als tot het vervoeren der producten.

Zij is in het jaar 1834, van de gem. *Goirle* af tot aan die van *Enschot* uitgediept, maar zij bleef in eene gebrekkige toestand onder de gem. *Cromvoirt*. Door het uitdiepen dezer riv. is er eene betere afwatering tot stand gekomen.

JAN III, Hertog van *Brabant*, gelastte bij brieven, van 14 Maart 1354, aan de Schouten van 's Hertogenbosch en van *Oisterwijk* den stroom van de riv. DE *LEY*, » tusschen den *Bosche* ende *Oesterwijk* te ruimen en » openhouden overal, en alzo, dat men gerieflijk met schepen van den » *Bosche* tot *Oesterwijk*, ende van daar weder ten *Bosche* totter markten » varen mag, gelijk men voormaals te varen plag.»

LEI (DE) of DE *LEY*, water in het balj. van de *Nieuwburg*, prov. *Noord-Holland*, gem. *Zuid-en-Noord-Schammer*, 5 min. Z. van *Driehuizen*.

LEI (DE), ook wel de *OUDE-MOLEN-LEI* genaamd, waterloop in de *Meijerij van 's Hertogenbosch*, kw. *Oisterwijk*, prov. *Noord-Brabant*, ontstaande in de *Loon-op-Zand*, W. van den *Kaatsheuvel* zijn oorsprong vindende, westwaarts loopende en zich in de 's *Gravenmoersche-vaart* ontlastende.

LEI (DE GALDERSCHE-) of DE *GALDERSCHE-LEIJE*, riv. in de bar. van *Breda*, welke naar *Galder* loopt, waar zij zich in de *Mark* ontlast.

LEI (DE OUDE-), waterloop of oude turfvaart in de *Meijerij van 's Hertogenbosch*, kw. *Oisterwijk*, prov. *Noord-Brabant*, ontstaande in de heide ten N. W. van *Loon-op-Zand* en in eene westelijke rigting naar de 's *Gravenmoersche-vaart* loopende (aldaar ook wel de *MONNIKEN* of des-kloosters-van-Eemsteinslei geheten) en zich daarin ontlastende.

LEI (DE OUDE-) of DE *OUDE-LEIJE*, riv. in de *Meijerij van 's Hertogenbosch*, kw. *Oisterwijk*, die in de Belgische prov. *Antwerpen*, bij het

d. *Welda*, zijnen oorsprong neemt, in eene noordelijke rigting naar de bar. van *Breda* loopt, voorts in de zelfde strekking voortgaande, tusschen deze bar. en de genoemde prov. de grensscheiding vormt en eindelijk de *Meijerij* van 's *Hertogenbosch* ingevloed zijnde, eenen noordwestelijken loop aanneemt, om zich bij *Goirle* met de *Lei* te vereenigen.

LEIBEEK (DE), riv. in de *Meijerij* van 's *Hertogenbosch*, kw. *Oisterwijk*, prov. *Noord-Brabant*, dat niet ver boven *Loon-op-Zand* zijnen oorsprong neemt, en in eene noordoostelijke strekking voortloopt.

Het maakt, na zich met de *Nemer* boven *Cromvoirt* vereenigd te hebben, ten deele de scheiding tusschen het *Land van Heusden* en de *Meijerij* uit, en valt, onder den naam van *Bosschesloot*, tusschen 's *Hertogenbosch* en het dorp *Engelen*, in de *Dieze*.

LEIBEEK (DE), riv., prov. *Noord-Brabant*, dat omtrent *Boekel*, in het *Land van Ravestein* ontstaat, met eene west-noordwestelijke strekking, door het kw. *Maasland*, van de *Meijerij* van 's *Hertogenbosch* loopt, en zich, niet ver beneden *Berlicum*, met de *Aa* vereenigt.

LEIBEEMD, bosch in de *Meijerij* van 's *Hertogenbosch*, prov. *Noord-Brabant*, kw. *Oisterwijk*, gem. *Udenhout*. — Het beslaat eene oppervlakte van 1 bund. 45 v. r. 50 v. ell.

LEIDEN, st. in *Rijland*, prov. *Zuid-Holland*. Zie **LEYDEN** (1).

LEIDENBACH of **LEYDENBACH**, geh. in de heerl. *Feltz*, grooth. *Luxemburg*, kw., arr. en 4 u. N. N. O. van *Luxemburg*, kant. en 2 u. N. O. van *Mersch*, gem. *Feltz*.

LEIDIJK (DE), dijk in het *Westerkwartier*, prov. *Groningen*, loopende van de *Friesche-palen* oost- en noordoostwaarts in de gem. *Marum*, tusschen de *Wilp* en de *Haar*, naar de *Linde*, op den zuidkant van de hooge zandstreek, leidende het water naar de *Bakkeveenster-vaart*.

LEIDIJK (DE), dijk ten N. van *Marum*, makende, op de *Noorderbelling* van den hoogen zandrug, de grensscheiding tusschen de gem. *Marum* en *Grootegast*, en dienende om het zuidelijke bovenwater uit het *Trimuntsterveld* langs de *Lijkwegslot* en de *Haamatsloot* naar het *Wolddiep* te leiden, stroomende vervolgens voorbij de *Gaarkeuken*, door het *Hoendiep* of de *Treckvaart*, langs *Niezijl* naar *Kommerzijl* en vervolgens in de *Hunze* of het *Reidiep*.

LEIDINGE, geh. in *Twenthe*, op de grenzen van *Zalland*, prov. *Ostrijssel*, arr. en 6½ u. van *Deventer*, kant. en 5 u. N. W. van *Goor*, gem. en ½ u. N. W. van *Rijssen*; met 6 h. en 40 inw.

LEIDUIN of **LEYDUIN**, buit. in *Kennemerland*, prov. *Noord-Holland*, arr., kant. en 1 u. Z. van *Haarlem*, gem. *Bloemendaal-Tetterode-Aalbertsberg-en-de-Vogelenzang*, 1½ u. Z. van *Bloemendaal*, 20 min. N. ten W. van de *Vogelenzang*, waartoe zij behoort, tusschen den *Spoorweg* en de *Leydsche-vaart* en dus zoo goed als langs den *Spoorweg*.

Dit uitgestrekte en fraaije buit. beslaat, met de daartoe behoorende gronden, eene oppervlakte van 32 bund. 48 v. r. 91 v. ell., en wordt thans in eigendom bezeten door den Heer Mr. H. A. van *LESTER*, woonachtig te *Amsterdam*. Er zijn twee heerenhuizen, een boven het bosch uitstekende koepel en een waterval.

LEIGRACHT (DE), beek op de *Veluwe*, prov. *Gelderland*, welke in de gem. *Apeldoorn*, huurs. *Oosterbuuren*, onstaande, met eene

(1) Alle de overige art., die men slijers *LEI* gespeld vindt, en hier niet gevonden worden, ziekt men op *LEI*.

noordelijke rigting langs Oybreek, gem. *Voorst*, loopt, vervolgens de Twellose- wetering opneemt, langs *Vorgten*, gem. *Heerde*, vloeit, en zich in de *IJssel* ontlast.

LEIJE, geb., prov. *Friesland*, kw. *Zevenwouden*, griet. *Gaasterland*, arr. en 6 u. Z. W. van *Sneek*, kant. en 4 u. W. van de *Lemmer*, behoorden het landg. Rijs, onder *Mirns*, waartoe het behoort.

LEIJE, b., prov. *Friesland*, kw. *Oostergoo*, gedeeltelijk griet. *Leeuwarderadeel*, d. *Finkum*, gedeeltelijk griet. *Ferwerderadeel*, d. *Hallum*, gedeeltelijk griet. *het Bildt*, d. *Vrouwe-Parochie*, arr. en 2½ u. N. N. W. van *Leeuwarden*, gedeeltelijk kant. *Leeuwarden*, gedeeltelijk kant. en 5 u. W. Z. W. van *Holwerd*, gedeeltelijk kant. en 2½ u. N. W. van *Berlikum*. Men telt er 65 h. en ruim 450 inw., van welke 58 h. en 260 inw. onder *Leeuwarderadeel*, 24 h. en 180 inw. in *Ferwerderadeel*, en 1 h. en 10 inw. op *het Bildt*.

Er lag hier vroeger eene buitensluis, langs welke *Leeuwarderadeel* en *Ferwerderadeel* hunne uitwatering in de *Middelzee* hadden; doch sedert het *Bildt* is ontstaan, was de *Leije* eene binnensluis geworden, welker zijroede thans eene binnenvaart is, die zoowel met de binnenwaters van *Oostergoo* als met die van *Westergoo* gemeenschap heeft. Die sluis is reeds voorlang weggenuimd. Het is thans eene groote buurt, meest uit arbeiderswoningen bestaande, ter wederzijden van den ouden dijk en de vaart naar *Olde-Bildt*zijl. Te midden daarvan staat het nieuwe en groote schoolgebouw van het dorp *Finkum*, waartoe dit gedeelte, ter zuidzijde der vaart, behoort.

LEIJE (DE), ook wel de *LEY* of de *LEI* geheeten, beek in de bar. van *Breda*, prov. *Noord-Brabant*, die haren oorsprong neemt uit twee adertjes, welke uit de heide, bij *Dorst*, voortkomende, zich boven *Bavel* vereenigen. Vervolgens zich weder in twee verdeeld hebbend, valt de linkerarm boven *Ginneken* in de *Mark*, terwijl de rechterarm, die den naam van *Molen-Ley* aanneemt, tusschen de gem. *Teteringen* en *Ginneken* heenstroomt, en zich, omtrent de *Zandbergen*, in de *Mark* werpt.

LEIJE (DE MOLEN-), beek in de bar. van *Breda*, prov. *Noord-Brabant*.

Het is de rechterarm van de beek de *Leije*, welke, ter hoogte van het huis den *Ijpelaar* dat watertje verlatende, noordwaarts aan naar de *Blaauwe-kei* loopt, daar eenen noordwestelijke rigting aanneemt; na voorts eenigen tijd diens strekking gevolgd te hebben, keert zij zich met eenen zuidwestelijken loop naar de *Zandbergen*, waar zij zich in de *Mark* ontlast; gedurende haren geheelen loop, de grensscheiding tusschen de gem. *Ginneken-en-Bavel* en *Teteringen* vormende.

LEIJEN, huurs. in *Zalland*, prov. *Overijssel*, arr., kant. en 4 u. N. ten O. van *Zwolle*, gem. en 1 u. N. O. van *Staphorst*.

Vroeger stond hier een koren-windmolen, de *Leijengemolen* genoemd, welke in 1764 met octrooi van de *Staten* gebouwd, maar in 1829 of 1850 afgebroken, en naar het dorp de *Wijk*, prov. *Drenthe*, verplaatst is. Ook vindt men hier nog eenige overblijfselen van grachten en lanen, behoord hebbende aan een huis, van het geslacht van *MUNSTER*.

LEIJEN (DE) of de *LAEIJEN*, geh. in de *Niedorperkogge*, prov. *Zuid-Holland*, arr. en 5 u. N. O. van *Alkmaar*, kant. en 2 u. Z. O. van *Schagen*, gem. *Oude-Niedorp-en-Zijdevind*, 20 min. N. van *Oude-Niedorp*; bestaande uit 4 in den *Leijerpolder* verstrooid liggende huizen, met 16 inw.

LEIJEN (DE GROOTE-), meertje, prov. *Friesland*, kw. *Westergoo*, griet. *Wymbritseradeel*, W. van *Uitwellingerga*, door de *Zandige-Slaat* met de *Witte-Brekken* en door de *Atesloot* met de *Geew* in verbinding staande.

LEIJEN (DE GROOTE-), meertje, prov. *Friesland*, kw. *Westergoo*, griet. *Wymbritseradeel*, N. O. van *Oppenhuizen*, W. door de *Ebelsloot* en de *Toursloot* met de *Houkesloot*, en O. door de *Geew* in verbinding staande.

LEIJEN (DE KLEINE-), meertje, prov. *Friesland*, kw. *Westergoo*, griet. *Wymbritseradeel*, N. O. van *Oppenhuizen*, door de *Lolke* of *Gerritsvaart* met de *Houkesloot* in verbinding staande.

LEIJEN (DE SONDELER-), meer, prov. *Friesland*, kw. *Zevenwouden*, griet. *Gaasterland*, $\frac{1}{2}$ u. W. van *Takozyl*, dat door de *Hoobergsterwijk* met de *Sandvoorde* en door de *Jollingsloot* met de *Oude-Ee* in verbinding staat.

LEIJENBROEK of **LEIJENBROEK**, geh. voorheen tot het hert. *Gulick* behoord hebbende, thans prov. *Limburg*, arr. en 4 u. N. N. O. van *Maastricht*, kant., gem. en $\frac{1}{2}$ u. Z. van *Sittard*, aan den weg naar *Heerlen*.

LEIJENBURG, buitenpl. in *Delfland*, prov. *Zuid-Holland*, en $\frac{1}{2}$ u. van 's *Gravenhage*, kant. en $2\frac{1}{2}$ u. N. W. van *Naaldwijk*, gem. en $\frac{1}{2}$ u. N. O. van *Loosduinen*, aan den *Loosduinsche straatweg* ten Z. van de *Vaart*.

Dit buit., vroeger bestaande uit heerenhuis en verdere getimmerten, moestuinen, boomgaarden, bijzonder wel aangelegde partijen, boomrijke lanen en verder houtgewas, en beslaande eene oppervlakte van 7 bund. 20 v. r. 31 v. ell., bevat thans alleen nog het heerenhuis, met moestuin en eenige wandeling, en wordt in eigendom bezeten door den Heer J. *Wouters*, woonachtig te 's *Gravenhage*.

LEIJENBURG, voorn. bar. met een adell. h. in den *Tielerswaard*, prov. *Gelderland*, arr. en 7 u. W. ten Z. van *Tiel*, kant. en 3 u. W. Z. W. van *Geldermalsen*, gem. *Vuren-en-Dalem*, $\frac{1}{2}$ u. N. van *Vuren*.

Ter plaatse, waar het h. gestaan heeft, ziet men thans eenen beuvel. De daartoe behoord hebbende gronden worden thans in eigendom bezeten door onderscheidene, als onder anderen door *Jonkheer J. C. W. Fabricius van Leijenburg*, woonachtig te *Amsterdam*.

LEIJENS, pold. in *Rijnland*, prov. *Zuid-Holland*, die bij de bedijking van den *Nieuw-Drooggemaakte-polder*, onder *Soetermeer*, daarbij ingedijkt is.

LEIJER-POLDER of **DE LEIJEN**, pold. in de *Niederperkogge*, prov. *Noord-Holland*, arr. *Alkmaar*, kant. *Schagen*, gem. *Oude-Niedorp-en-Zijdwind*; palende N. O. aan den *Kostverloren-polder*, Z. O. aan den *Niederper-polder*, Z. W. aan den *Waard-polder*, N. W. aan den *Ooster-kamp* en den *Wester-kamp*.

Deze pold. beslaat, volgens het kadaster, eene oppervlakte van 25 bund. 60 v. r., alles schothbaar land; telt 4 h., waaronder 3 boerderijen, en wordt door eene sluis, op de *Zuiderzee*, van het overtollige water ontlast. Het polderbestuur bestaat uit enen *Dijkgraaf* en *Halenmeesters*.

LEIJERWEERD, buit. in *Twenthe*, prov. *Overijssel*, arr., kant. en $1\frac{1}{2}$ u. Z. Z. W. van *Almelo*, gem. en $1\frac{1}{2}$ u. Z. Z. O. van *Wierden*, ten N. van *Euler*, waartoe zij behoort.

Deze buit. beslaat, met de daartoe behoorende gronden, eene oppervlakte van 37 bund. 97 v. r. 85 v. ell., en wordt thans in eigendom bezeten en bewoond door den Heer *Joan Wilhelm Putman Craber*.

LEIKAM (BOEK-VAN-), kasp in *Oost-Indië*, op het *Sundaesche* eil. *Celobes*, aan de Westkust.

LEINDE, d. in de *Meijerij* van 's *Hertogenbosch*, kw. *Oisterwijk*, prov. *Noord-Brabant*. Zie *LUXEM*.

LEINHORST, geh. in het voorn. hert. *Gulick*, prov. *Limburg*, arr. en 4 u. N. van *Roermonde*, kant. en 1 u. Z. van *Venlo*, gem. en 18 min. Z. van *Tegelen*; met 18 h. en 90 inv.

LEIMITOE, d. in *Oost-Indië*, landv. *Ambon*, op het *Ambonsche* eil. *Ceram*, aan de Zuidkust.

Men telde er, in het jaar 1824, 138 inv., onder welke 76 Ledematen en 49 schoolkinderen.

LEIN-HITOE, d. in *Oost-Indië*, op *Noessa-Lout*, het oostersche van de *Uliasser-eilanden*, makende, met de hoofdplaats *Beverwijk* en het dorp *Sila*, eene Christelijke gem. uit, met kerk en school.

LEINSHEIKEN, geh. in de *Meijerij* van 's *Hertogenbosch*, kw. *Oisterwijk*, arr. en 4 u. Z. W. van 's *Hertogenbosch*, kant., gem. en 26 min. N. van *Tilbury*; met 14 h. en 80 inv.

LEINWIJK, geh. in het *Georregt*, prov. *Groningen*, arr. en ruim 3 u. O. Z. O. van *Groningen*, kant., gem. en 1 u. Z. W. van het *Hoogezand*, 10 min. Z. van *Kropswolde*, waartoe het kerkelijk behoort, 5 min. ten O. het *Zuidlaardermeer*; met 9 h. en 40 inv. — In dit geh. ligt ook het buitengoed *Leinwijk*.

LEINWIJK, buit. in het *Georregt*, prov. *Groningen*, arr. en ruim 3 u. O. Z. O. van *Groningen*, kant., gem. en 1 u. Z. W. van *Hoogezand*, 10 min. Z. van *Kropswolde*, aan den rijweg.

Dit fraaije en aangenaam gelogen buit. is grotendeels met eikenbosch beplant, dat tamelijk wel groeit en door de toenemende zwaarte der boomen reeds eene goede waarde erlangt. Het wordt thans in eigendom bezeten door *Johannes Hermann Mulken*, die het bewoont.

LEI-POLDER, pold. in *Kennemerland*, prov. *Noord-Holland*, arr. *Alkmaar*, kant. *Schagen*, gem. *Petten-en-Volmerban*; palende N. W. aan de Duinen, N. O. aan de Zijpe, O. aan den *Harger-polder*, W. aan de Duinen.

Deze pold. beslaat, volgens het kadaster, eene oppervlakte van 23 bund. 80 v. r. 50 v. ell., waaronder 21 bund. 79 v. r. 10 v. ell. schotbaar land, en wordt door eenen duiker en eenen molen, op de *Hondsbosche-vaart* en zoo op het *Noordhollandsch-kanaal* van het overvullige water ontlast.

De *LEI-POLDER* ligt in den *Pettemer-polder*, en is alzoo onder het beheer van den *Pettemer-polder*, bestaande uit eenen *Dijkgraaf*, twee *Poldermeesters*, eenen *Peningmeester* en dertien *Ingelanden*.

LEISEN, geh. in de bar. van *Breda*, prov. *Noord-Brabant*, *Vierde* distr., arr. en 2 u. N. ten O. van *Breda*, kant. en gem. *Oosterhout*.

LEISNARIE, naam, welken de *Negers* geven aan de koffijplant. DE *MONKENSTRA*, in *Nederlands-Guiana*, kol. *Suriname*. Zie *MONKENSTRA*.

LEITHEM en **LEITHEN**, oude namen van de st. *LEYDEN*, in *Rijnland*, prov. *Zuid-Holland*. Zie *LEYDEN*.

LEITHUM, op sommige kaarten ook *LEYTEN* en *LEYTENS* gespeld, geh. in het hofgerigt van *Thomen*, grooth. *Luxemburg*, kw., arr. en 6½ u. N. ten W. van *Diekirch*, kant. en 3 u. N. O. van *Clerff*, gem. en 40 min. N. N. O. van *Weiss-Wampach*, te midden van hooge bergen.

LEITIL, brug in *Hunsingo*, prov. *Groningen*, arr. en 6 u. W. ten N. van *Appingedam*, kant. en 2 u. W. N. W. van *Onderdendam*, gem.

en 1½ u. ten O. van *Leens*, op het oostéinde van het dorp Mensinge-
weer, over de trekvaart naar Groningen.

LEITSENBACH (DE), beek in het balj. van *Remich-en-Greenma-
cher*, grooth. *Luxemburg*, dat in de bergen, achter Hagelsdorf, ont-
springt, en in eene oostelijke strekking, omstreeks Grevenmacher, in
de *Roemel* uitloopt.

LEK (DE), riv., welke de prov. *Gelderland*, *Zuid-Holland* en
Utrecht bespoelt.

Deze rivier komt in den giftbrief van *KARL den Groote*, van het
jaar 777, een en andermaal onder den naam van *LOCRIA* voor. Keizer
Otto de Groote noemt haar, in het jaar 944, *LAKE*; maar *BURCHARD*,
de drie en twintigste Bisschop van Utrecht, in zijnen brief van het jaar
1108, *LEGLIA*. *BEKA* noemt ze altijd *LECCA*. Het is zeer waarschijn-
lijk, dat de naam *LAKE*, *LAKIA* of *LACKIA* de oudste en meest juiste zij,
en later in *LEGLIA* en *LEK* is overgegaan. Zij wordt menigmaal ge-
houden voor een gegraven arm van den Rijn, die door deze door-
graving haren vroegeren loop zou hebben verlaten. Volgens eene oude
overlevering zou er van *Leksmond* nederwaarts ondertijds een beekje ge-
loopen hebben, hetwelk den naam van *DE LEX* voerde, en door hetwelk
den Rijn, met zijnen loop, zou henen gebragt zijn. Tegenwoordig
vloeit *DE LEX* uit den Rijn, als een gevolg van die rivier, en heeft
haren naam reeds, als in den vroegsten tijd, van beneden *Wijk-bij-
Barnstede*. Zij stroomt van hier tusschen de provincie *Utrecht* en
het graafschap *Calenberg*, beneden het *Land-van-Vianen*, en lager
voorbij *Schoonhoven*, tusschen de *Crimpenre-* en *Ablasserwaarden*,
tot dat zij, bij *Crimpen*, zich met de *Maas* en de *Noord* vereenigd.
Zij maakt alzoo de grensscheiding uit eerst tusschen de prov. *Gelderland*
en *Utrecht* en daarna tusschen *Utrecht* en *Zuid-Holland*. De gemeen-
schap van de *Waal* met den Rijn bij *Schenkenschans* heeft, door den
doorbraak van de *Onde-Wiel*, het water van den Rijn en aldus mede
van *DE LEX*, voor het graven van het *Pannerdersche-kanaal*, welcer zoo
sterk afgetrokken, dat zij genoegzaam buiten staat was, om aan de
benedenrivier van de *Noord* en de *Nieuwe-Maas* eenig water toe te voe-
ren. Zelfs was de rivier zoo verdroogd, dat men op zekere plaatsen,
met wagens en paarden, van den eenen oever tot den anderen kon
rijden. Het graven van het *Pannerdersche-gat* of kanaal, in het begin
der vorige eeuw, heeft te dezen aanzien aanmerkelijke veranderingen
te weeg gebragt. Dit heeft meer water uit den *Boven-Rijn* op *DE LEX*
doen afkomen, maar tevens nieuwe zwaarigheden veroorzaakt.

De gedaante van *DE LEX* wordt in onderscheidene opzichten nadeelig
voor den loop van die rivier en de aangelegene landen gehouden. Zij
is doorgaans naar boven aanmerkelijk wijder dan naar beneden, zoo
dat de engten het opperwater, bij eenen hoogen rivierstand, niet
kunnen doordringen of verzwelgen. Hierdoor gebeurt het somtijds, dat
genoemde rivier, op de hoogte van het dorp *Vreeswijk*, tien voet
boven het gemeene peil staat, wanneer het bij *Crimpen* nog maar drie
of vier voet boven gewoonte gerezen is. Deze stremming van den
loop, geeft eene groote zakking van stoffen; waaromtrent men te
Ameide en *hooger* op heeft waargenomen, dat de bodem van de rivier
in vijf en twintig jaren, vier en een halve voet is gerezen: dit doet
de kruinen van de dijken in tijd van nood, gedurig onder water
staan en geeft altoos becommering voor inbraak en overstroming.

Deze ongeschiktheid van het bed der rivier is insgelijks oorzaak
van het zatten van ijs, hetwelk door de verzwakking van stroom, aan

de draagten op elkander pakt, en meermalen ttedammen gemaakt heeft, waardoor de landen ter wederzijden in het grootste gevaar van overstrooming gebracht werden. De gevolgen dezer overstroomingen, werden niet zonder reden, van de meeste beklemmering gerekend, wanneer zij met een aanmerkelijk geweld aan de noordzijde van de rivier veroorzaakt, en zij kunnen gebeuren op plaatsen, daar niet anders, dan eene zware storting van water te wachten is, die een gedeelte van het sticht van Utrecht en van de provincie Zuid-Holland kan doen overstroomen. In zulk eenen watermoed, zijn de binnendijken, als de Biddijk en de Wierkerdijk swakke toeverlaten, om het water te keeren, en niet alleen kunnen de Crimpenre- en Lopikerwaard en hier door overstroomd worden, maar tevens Rijnland, Amstelland, het waterloop van Woerden, alsmede Delfland en Schieland onderloopen; eene uitgestrekte landstreek in vergelijking van hetgeen aan de zuidzijde kan overstroomen; want, hoewel men niet ten onrechte met deernis aan de overstroomingen in den Alblasserwaard gedenkt, kan er echter in dezen waard, gerekend met de vijf Heeren-Landen, niet meer dan een zooda gedeelte van landertjen, die aan de noordzijde in gevaar staan, met water overvleeten. Ook kunnen de oppervlaken als zij nog tijdig op hoonde hoede zijn, hier nog eenige toevlugt hebben op de dijken en hoogten, om zich met hun vee en have te bergen. Om zich van dezen nood en het gevaar der doorbraken van de noordzijde van de Lek nog een duidelijker denkbeeld te geven, moeten wij nagaan in wolk eene beklemmering Holland was, toen de Crimpenrwaard, in het begin van het jaar 1726, was ingebroken en hoe men te gunst zag dat onderscheidene der noordelijkste deelen der provincie geheel zouden overstroomen, indien het water aan den Wierkerdijk, anders ook den Prinsendijk gebroten, niet langer zou kunnen gekoerd werden. Want, alhoewel dit toen gelakte en het opperwater zachtelijk door de binnenstroomen naar zoe geleed werd, was echter de toevoer van water uit de overstroomde landen zoe groot, dat men in den Amstel bij Amsterdam en in de stad zelve, door al de grachten of burgwallen, waarin anders altijd brak water is, eenen geruimen tijd zoot water gehad heeft. De verlegenheid, door het opzwellen van het water in den Amstel, en in de grachten bragt vele kooplieden in beweging om hunne goederen uit de pakkelders te bergen, en de nood zou ongetwijfeld nog hooger geklommen zijn, indien de Alblasserwaard omtrent dien tijd niet insgelijks ware doorgebroken; waardoor veel minder opperwater op de Lek afgebragt of meer water elders benon gevoerd werd. Aldus was ook in den jare 1744, het inbreken van den Alblasserwaard de behoudenis van den Lekdijk aan de noordzijde bij Vreeswijk, waar men iederen oogenblik een doorbraak voor oogen zag, en indien deze dijk ter zelfder plaatse als in het jaar 1747 ware doorgebroken, zoe wel als hooger op tusschen Honswijk en Wijk-bij-Daurstede, waar den 28 Februarij eene inbraak voorviel, was het gewisselijk met het aanzienlijkste gedeelte der provincie Holland gedaan geweest. Nu onderging de dijk dit ongeluk op eene plaats, vóór welke een groote koorwaard lag, met eene hooge zomerkade omgeven, die den sterksten inval van het water belet heeft. Ook stond er binnen 's lands, voor het gat, een zwaar houtbosch, hetwelk de eerste storting krachtdadig stuitte, zoodat het gat, door deze omstandigheden, niet meer dan vijftien roeden wijd werd. Het water was evenwel te Woerden 16½ duim boven het Amsterdamsche peil, hetwelk 12½ duim hooger was, dan het in het jaar 1726, tegen den

Wiricker- of Prinsendijk, gestaan heeft. In dat zelfde jaar, in de maand December, was de dijk bij Vreeswijk in even groot gevaar; doch werd gered door eene doorbraak beneden Schenkenschans, bij het dorp Keeckum. Hier liep het water over de Millingsche landen en stortte bij Nijmegen weder in de Waal. Zoo vele gelukkige omstandigheden hebben de provincie Zuid-Holland, in het ongeluk der overstromingen en het gevaar van den Lekdijk, telkens behouden.

De ongemakken in de rivier de Lek, en de onheilen, die uit haren toestand te duchten zijn, zijn van veruitziende gevolgen, omdat zij ten deele gezocht moeten worden, in den toestand van het Pannerdensche-gat of kanaal, waaraan men met veel waarschijnlijkheid toeschrijft, dat het naar de tegenwoordige omstandigheden der rivier te veel water afbrengt. Dit kanaal had, in den beginne, de wijde van 12 roeden (43 ell.) en eene diepte van 7 voeten (ruim 2 ell.), en is sedert reeds 36 roeden (155 ell.) wijd en 20 voeten (ruim 6 ell.) diep geworden, hetwelk de kracht van den asloop en de menigvuldigheid van water te sterk doet vermeerderen. Om te verhoeden, dat deze wijde en diepte niet te sterk aangroeijen, is er, in den jare 1745, eene overeenkomst geteekend tusschen de Staten van Gelderland, Holland en West-Friesland, Utrecht en Overijssel, bij welke, onder anderen, vastgesteld is om het Kanaal van Pannerden op de gemelde wijde en diepte te houden, door zoodanige middelen, als in deze overeenkomst worden bepaald, of die naderhand in gevallen van verhindering en noodzakelijkheid zouden beraamd worden. Deze overeenkomst had haren oorsprong uit een ongeval, dat in het jaar 1740 had plaats gehad, toen er eene doorbraak in den Beneden-Spijksche-dijk viel, schuins over Schenkenschans, waardoor het water zich over de Spijksche landen, in den Neder-Rijn, ontlastte, hetgeen deed vreezen, dat deze ontlasting zich zelve ligtelijk tot eenen nieuwen arm van de rivier zou zetten, die en den Neder-Rijn en de Lek, altoos met water zou overladen, gelijk men hiervan, in de jaren 1740 en 1744 de uitwerking had ondervonden. Om dit te verhoeden was er, tusschen de Heeren van de Cleefsche Krijgs- en Domeinkamer en de Staten van Gelderland, volgens zekere schikking van deze laatsten met de drie andere Nederlandsche provincien, eene overeenkomst gemaakt, om eene nieuwe inlaag van bedijking, tegen deze Spijksche doorbraak te leggen, die ook in het jaar 1745 werd voltrokken. Naderhand heeft de ondervinding, in de watersnoden van den jare 1747, geleerd, dat de Spijksche doorbraak de enige oorzaak van het menigvuldige water op de Lek in vroeger tijden niet geweest is; maar dat de toevoer door het Pannerdensche kanaal te krachtig is om de dijken en landen aan de rivier buiten gevaar te houden. Bij deze gelegenheid heeft men wegens de provincie Holland met allen nadruk bij die van Gelderland op eene nauwer beteugeling en bezorging van het kanaal aangedrongen, maar tot nog toe is hier op geene verandering gevolgd. De Heeren van Gelderland zijn van gedachten, dat deze beteugeling van het kanaal gevaarlijk zou zijn, en meenen dat de provincie Holland zich zelve kan redden, door meerder ruimte op de Lek te maken, om den grooten toevoer van water op de rivier te kunnen bergen en naar beneden te brengen, hetwelk bij sommigen ten grooten deele wordt erkend. In deze rivier wordt, veel zalm, steur, elst en berm gevangen.

Deze rivier heeft gedeeltelijk vloed, welke ontwaard wordt tot op de hoogte van Vianen, bedragende aldaar niet meer dan van drie tot acht Nederlandsche duimen.

De hoogte der rivier is, het Amsterdamsche peil = 0 stellende: bij Vianen, 2,578; bij Schoonhoven, 1,517 en 0,741, en bij Crimpen, 1,035 en 0,203 onder A. P.

De breedte is: bij Schoonhoven, 200 ellen; bij Vianen, tussehen de veerdammen, 180 ellen; de lengte der schipbrug, 225 ellen; bij Culenburg, 190 ellen. De lengte, van Vianen tot Crimpen, 37,062,10 ellen.

Voor het gedeelte van de Lek, dat tot de provincie Zuid-Holland behoort, bestaat er een heemradschap, het collegie van de Lek genoemd, bestaande uit het dijkskollegie 's Lands van Vianen, Hagestein en Everdingen, wordende het Land-van-Vianen bestuurd door eenen Dijkgraaf, twee Hoogdijkheemraden, eenen Secretaris en eenen Penningmeester; het Land-van-Hagestein door eenen Dijkgraaf en eenen Hoogdijkheemraad, en het Land-van-Everdingen door eenen Dijkgraaf en eenen Hoogdijkheemraad. Dit Collegie heeft het opzigt over de rivier en de visscherij daarop.

LEK (DE), heert. in den *Crimpenwaard*, prov. *Zuid-Holland*, arr. *Rotterdam*, kant. *Schoonhoven*.

Deze heert. bestaat uit de riv. de Lek en de Platen of Aanslikkingen, niet aan den vasten wal verbonden, strekkende van IJselmonde en Stormpolder ten Westen, tot Ammerstol ten Oosten, loopt ten Noorden langs de gem. Crimpen-op-de-Lek, Lekkerkerk, Berg-Ambacht en Ammerstol; ten Zuiden langs de gem. Ridderkerk, Nieuw-Lekkerland en Streefkerk. Daarin staan geen gebouwdde eigendommen, dan alleen de hooftjes en kleine koeten der zalmvisschers op de platen, welke evenwel bebouwd zijn. De platen hebben een oppervlakte van 124 bund. 9 v. r. 63 v. ell.; het gedeelte van de rivier, hetwelk tot deze heert. gerekend wordt, beloopt echter 475 bund. 6 v. r. 1 v. ell., zoodat de geheele heert. een oppervlakte van 309 bund. 15 v. r. 64 v. ell. beslaat.

De namen der platen zijn: de Paardenmarkt, het Kortezand, de Kleineplaat, de Grooteplaat, de Kleineszag en de Grooteszag, de beide laatste behooren aan den Heer Grootman van Zoulen van Ridderkerk, de overige van de familie NASSAU LA LEK, welke laatste ook de heerlijke regten bezit. De heert. bestaat niet anders dan uit hakbout, riet- en biesvelden, en de zalmvisscherijen, waarin een groot gedeelte der ingezetenen van Crimpen-op-de-Lek, Lekkerkerk en Ammerstol hun bestaan vinden. De zalmvisscherijen, welke door de familie NASSAU LA LEK, onder het regt van tiend in pacht worden afgestaan aan de zalmvisschers, bestaan uit de zalm-zegevisscherijen: de Snakkert, voor Ammerstol, het Korte-Zand, voor de gem. Lekkerkerk, de Kijkuit, voor het d. Lekkerkerk en de Hoop, voor het benedeneinde van Lekkerkerk. Deze laatste plaat was vroeger genaamd de Voorruit, later de Grijsop, en was als visscherij, sedert het begin dezer eeuw, vervallen, in het jaar 1843 wederom voor de visscherij bekwaam gemaakt, is zij thans reeds een der belangrijkste wat de vangst aangaat; zoo zelfs, dat het Kortezand voor het tegenwoordige niet meer bevischt wordt, en de Snakkert geringe diensten oplevert. Uit de Steekvisscherijen (visscherij met fuiken) te Crimpen, de Witvisscherijen in de Lek en Maas in die van Stormpolder, en uit de navolgende Drijfschuiten, genaamd de Keyzer-en-de-Uil, Spijtje-Backus, Achere-Lijs-in't-Gat, Barreveld, Knippelaar, Kijkuit, de Kerkwerp, Achere-Lijs-en-Oudenoord, de Hoos, den Uil, de Maas en de Bovenstewerp. Voor deze gezamenlijke zalmvisscherijen is gedurende

de laatste jaren, op de drie markten van *Ammerstol*, *Lekkerkerk* en *Crimpen-op-de-Lek*, de jaren door elkander genomen, jaarlijks voor 90,000 guld. zalm afgeslagen. De hier gevangene zalmen zijn van de zogenoemde *St. Jacobszalmen* tot de grootste toe. De grootste zalm is te *Crimpen-op-de-Lek* gevangen, den 7 Maart 1777, door *LEENDEAT BALDER*; hij woog ongeveer 80 oude ponden.

Vroeger behoorden tot deze heerl. ook de d. *Lekkerkerk*, *Crimpen-op-de-Lek*, *Crimpen-aan-den-IJssel*, *Onderkerk-aan-den-IJssel*, *Berkenwoude-met-Achterbroek* en *Stormpolder*, welk laatste als achterleen van den huize van de *LEK* staat aangeteekend. Ook wordt er getuigd, dat *Nieuw-Lekkerland* mede aan de Heeren van de *LEK* heeft toegekomen; alle welke heerl. en ambachten daarvan echter van tijd tot tijd vervreemd zijn geworden, zoodat deze heerl. ten laatste alleen bestond, zoo als nog, in het regt van visscherij op de *Lek*.

Velen der aanzienlijkste Edelen hebben hunnen stamnaam naar de heerl. van de *LEK* gevoerd en deze diende later ter onderscheiding van eenige afstammelingen van Graaf *LODEWIK VAN NASSAU*, natuurlijke zoon van *MAURITS, Prins van Oranje*, bij *Jonkvrouw van MECHELEN* verwekt, die zich daarom schreef *NASSAU LA LECQ*; doch deze tak is vóór eenige jaren uitgestorven.

De oudste berigten der historischrijvers melden, dat de eerste Heer van de *LEK* een jongere zoon zou geweest zijn van den eersten Heer van *BREDERODE*, en aldus een jongere broeder van *DIEDERIK II, Heer van Brederode*, die omtrent het jaar 1065 overleed. Vervolgens kwam de heerlijkheid, door huwelijk, in den huize van *TELINGEN* en op gelijke wijze in den huize van *POLANEN*; tot dat *ENGELBRECHT, Graaf van Nassau*, in het jaar 1404, trouwde met *JENNE VAN POLANEN VAN DER LEKKE*, die, onder anderen, ook deze heerlijkheid aan hem ten huwelijk bragt. Door opvolging, onder zijne nazaten, de *Prinsen van Oranje*, is de heerl. van de *LEK* gekomen aan *MAURITS, Prins van Oranje*, die haar bij legaat gemaakt heeft aan zijnen natuurlijke zoon *Jonkheer WILLEM VAN NASSAU*, met den last van *fidei-commis* op zijne wettige kinderen en nakomelingen, en bij ontstentenis van dezen aan *Jonkheer LODEWIK VAN NASSAU*, mede natuurlijke zoon van gezegden *Prins*. Ingevolge van dit *fidei-commis* werd de heerl., onder anderen, bezeten door *MAURITS LODEWIK, Graaf van Nassau*, in leven *Luitenant-Generaal* van de *Ruiterij* en *Gouverneur* van *Meenen*, na wiens overlijden, in het jaar 1741, de heerlijkheid, mitsgaders de visscherijen, zanden, platen en zandwassen, zijn gekomen aan zijne nagelatene kinderen, de *Graven en Gravin*den van *NASSAU VAN DE LEK*. Volgens oude overleveringen zijn de Heeren van de *LEK* ook bezitters geweest van het oud en groot adellijk huis *Schoonenburg*, hetwelk gestaan heeft in het ambacht van *Nieuw-Lekkerland*. Dit ambacht behoorde oudtijds aan de Heeren van de *LEK*, en men meent, dat dit huis of kasteel hun stamhuis was. Ook wordt er van gesproken in de achterleenen van genoemde Heeren en worden de aanzienlijkste van die leenen gezegd te verheffen van den huize van de *LEK* of van de hofstede *Te-Lekke*.

LEK (DE), meertje, prov. *Friesland*, kw. *Zevenwouden*, griet. *Utingeradeel*, N. W. van *Oldeboorn*. Het is eenen zuidelijken inham van het *Botmeer*, en staat door het *Oud-Diep* en de *Sieuwe-sleat* met de *Boorn* in verbinding.

LEK (DE KLEINE-), vaart, ontworpen in 1558 en daarna voltooid. Het was eene doorgraving van den *Middelwaard*, om de *Lekstroom*

voor de stad Calenberg te leiden, doch is naderhand toegedamd, als vermeldende zijnde. Zij begon even boven genoemde stad en eindigde een half uur daar beneden, bij het Spoel.

LEKEDIJK (DE) of DE LEKESDIJK, een gedeelte van den omringdijk van den *Wijkgraafwaard*, prov. Zuid-Holland. Zie HOOGEDIJK.

LEKEDIJK (DE) of DE LEKESDIJK, dijk, prov. Utrecht, langs de Lek, uitlopende van Amerongen tot Schoonhoven. Deze dijk wordt onderscheiden in den Lekdijk-Bovendams en den Lekdijk-Benedendams. Zie de beide volgende art.

LEKEDIJK-BENEDENDAMS (DE), dat gedeelte van den *Lekdijk*, prov. Utrecht, hetwelk zich uitstrekt van het klaphek onder IJsselstein tot den steenen beer te Schoonhoven.

Over dezen dijk bestaat een hoogheemraadschap, de Hoogheemraden van het Collegie van den Lekdijk-Benedendams en van den IJsseldam of de Lopikerwaard geheeten, hetwelk ingesteld is bij **RUDOLF VAN DIEPHOLT**, den drie en vijftigsten Bisschop van Utrecht, den 10 Augustus 1455, en bestaat uit eenen Dijkgraaf, zeven Hoogheemraden en eenen Secretaris. Dit dijkscollegie heeft geen vasten tijd van bijeenkomst, maar de schieringe zal wesen elk jaar, den eersten dag na Meidag; de eerste schouw den naasten Dingsdag na St. JOANNES; de andere schouw des Dingsdags vóór St. JACOBSdag; de derde schouw des Dingsdags na St. BARTHOLOMAEUS; de Tuin- en de Reuverschouw is nu elk jaar den 10 October. Onder den Lopikerwaard zijn 11,448 morgen lands, makende 715½ hoeven. Het dijkhuis, tevens hoofdmagazijn, is gevestigd te Jaarsveld.

LEKDIJK-BOVENDAMS (DE), het gedeelte van den *Lekdijk*, prov. Utrecht, zich uitstreckende van Amerongen naar het Klaphek onder IJsselstein.

Over dezen dijk bestaat een heemraadschap, zamengesteld uit eenen Dijkgraaf, elf Heemraden, eenen Kameraar en eenen Secretaris, die genoemd worden Heemraden van het Collegie van den Lekdijk-Bovendams. Dit dijkscollegie is ingesteld bij **JOHANNES VAN DIEST**, den vijf en veertigsten Bisschop van Utrecht, des Dingsdags voor St. Martijnsdag van het jaar 1525, en vernieuwd bij Keizer **KAREL V**, den 25 Mei 1557. Het vergadert gewoonlijk den eersten Woensdag van elke maand, des voormiddags ten tien ure. De **LEKEDIJK-BOVENDAMS** heeft 1751 hoeven, 7 morgen; elke hoeve op 16 morgen gerekend, beloopt 28,025 morgen. Volgens het dertiende artikel van de ordonnantie van den Lekdijk, van het jaar 1557, is de eerste gewone schouwdag elk jaar, den eersten Dingsdag na Meidag; de naastvolgende schouwdag wordt gehouden daags na Translati Martini en de derde schouw elk jaar daags na St. Martensdag, in den winter. Het dijkhuis, tevens hoofdmagazijn, is gevestigd te Schalkwijk.

LEKKERKERK, gem. in den *Crimpenrewaard*, prov. Zuid-Holland, arr. Rotterdam, kant. Schoonhoven (9 k. d., 17 m. k., 5 s. d., 1 afd.); palende N. W. aan de gem. Crimpen-op-den-IJssel, N. aan Ouderkerk-aan-den-IJssel, Berkenwoude en Zuidbroek, O. aan Heeraartsberg-en-Bergambacht, Z. aan de Lek, W. aan Crimpen-aan-de-Lek.

Zij bevat het d. Lekkerkerk en bestaat uit de pold. den Hoek en Schuwacht, benevens eenige verstrooid liggende h.; beslaat, volgens het kadaster, eene oppervlakte van 2255 bund. 80 v. r. 45 v. ell., waaronder 2227 bund. 67 v. r. 48 v. ell. belastbaar land. Men telt er 208 h., bewoond door 592 huisgez., uitmakende eene bevolking

van ruim 2100 inw., die meest hun bestaan vinden, in den landbouw en de veeteelt en gedeeltelijk in de zalmvisserij. Ook heeft men er 2 scheepstimmerwerven, 2 leerlooierijen, 1 koornmolen en 1 azijnmakerij.

De Herv., die er ruim 1060 in getal zijn, behooren tot de gem. *Lekkerkerk-en-Zuidbroek*. — De enkele Evang. Luth., die men er aantreft, wordt tot de gem. van *Rotterdam* gerekend. — De 5 R. K., die er wonen, parochieren te *Schoonhoven*. — De Isr., van welke er 56 worden aangetroffen, behooren tot de bijkerk van *Schoonhoven*. — Men heeft in deze gem. eene school, welke gemiddeld door een getal van 170 leerlingen bezocht wordt.

Deze gem. is eene heerl., welke sedert onheugelijke jaren, met *Zuidbroek*, door de zelfde eigenaars bezeten wordt. Thans is Heer van *LEKKERKERK*, de Heer Mr. A. T. PHINS, Heer van *Lekkerkerk en Zuidbroek*, Hoog-Heemraad van Schieland enz., wonende te Rotterdam, die in 1842 door aankoop er eigenaar van geworden is.

Het d. *LEKKERKERK*, ligt 3 u. O. van Rotterdam, 5 u. W. van *Schoonhoven*. Het is eene fraaije plaats, ten deele benedendijks gebouwd, ten deele aangenaam aan de Lek gelegen. Zij is aan gezegde rivier geheel beschoten met eenen steenen muur, die wel onderhouden wordt. De boerderijen, in of nabij het dorp gelegen, leveren van achteren een zeer schoon, landelijk gezigt op. Men telt er in de kom van het d. 120 h. en ongeveer 700 inw. De kerk is een kruisgebouw. Van binnen heeft zij niets buitengewoons; onder de avondgodsdienst, wordt zij ruim verlicht door drie kaarskroonen, van welke de eene weleer is aangekocht uit de opbrengst van den verkoop van eenen enkelen zalm. De toren, in het jaar 1778 ingestort zijnde, is vervolgens voor rekening van de gemeente weder opgebouwd. Hij is fraai en tamelijk hoog. De kerk zelve is in het jaar 1859 aanmerkelijk hersteld. Men heeft er geen orgel.

In eene herberg ziet men de levensgrootte afbeelding van den door zijne buitengewone grootte zyne algemeen bekenden boer van *LEKKERKERK*. Hij was genaamd GERRIT BASTIAANSE DE HALS, had de ongewone lengte van 8 voet en 5 duim, Rijnlandsche maat, en zoude de grootste man geweest zijn, die ooit in Nederland geboren is. Desniettemin was hij vrij gezet van statuur; lieden van eene zeer rijzige gestalte konden onder zijne armen doorgaan; hij was zoo sterk als twee andere menschen; doch, volgens het getoigenis van dien tijd, zeer zachtzinnig van inborst; hij overleed in het jaar 1668, in den ouderdom van acht en veertig jaren. Van zijne overblijfselen vertoont men nog twee beenderen, namelijk een heupbeen en het geheele rechterbeen, van de knie tot den voet; voorts de zool van een der schoenen, die hij heeft gedragen, en welken ongemeen groot is. Hij was zalmvischer van beroep.

De kermiss te *LEKKERKERK* valt in veertien dagen na Pinksteren.

Omtrent het jaar 1681 of vroeger, was een geschil tusschen de Rekenkamer der graaflijkheids-domeinen en de Regering der stad Dordrecht, ter eener zijde, met den Heer van de Lek, ter andere zijde, wegens het hooge regtsgebied over *LEKKERKERK* en *Zuidbroek*. Dit geschil werd, na gevoerde regtsgedingen, voor het Hof van den Hoogen Raad, bij verdrag, onder willige veroordeeling van gemelden Hoogen Raad en goedkeuring van de Algemeene Staten, in het jaar 1687, afgedaan en aan de Heeren van de Lek, toen bezitters dezer heerl., het lage regtsgebied daarover gelaten.

Het wapen van **LEKKERKERK** is een schild van zilver, met drie halve manen, gekleerd ter rechterzijde van het schild, alles van sabel (zwart).

LEKKERKERK (AMBACHT-VAN-), dijkkaadje in den *Crimpenne-waard*, prov. *Zuid-Holland*, arr. *Rotterdam*, kant. *Schoonhoven*, gem. *Lekkerkerk*; palende N. aan den Boesem, Loet en Zuidbroek, O. aan Bergambacht, Z. aan de Lek, W. aan Crimpen-aan-de-Lek.

Deze dijkkaadje bestaat uit de pold. Schuwacht en den Hoek. Zij beslaat, volgens het kadaster, eene oppervlakte van 2115 bund., en wordt door eenen molen van het overtollige water ontlast. Het polderbestuur bestaat uit zeven Heemraden, eenen Polderschout, Secretaris en Penningmeester.

LEKKERKERK-EN-ZUIDBROEK, kerk. gem., prov. *Zuid-Holland*, klass. van *Gouda*, ring. van *Schoonhoven*. Men heeft in deze gem. eene kerk te Lekkerkerk, en telt er ruim 2200 zielen, onder welke 330 Ledematen. De eerste, die in deze gem. het leeraarambt heeft waargenomen, is geweest **THEODORUS PETRI**, die in het jaar 1374 herwaarts kwam, en in het jaar 1378 of 1379 naar Zeeland vertrok. Het beroep is eene halve collatie, zoo dat het beurtelings door den Ambachtsheer of door den kerkeraad geschiedt.

Onder de alhier gestaan hebbende Predikanten, verdient melding den door zijne uitlegkundige schriften bekenden **BARTUS VAN WILLES**, die er in 1824 beroepen was, en er den 20 October 1844 overleed.

LEKKERLAND (NIEUW-), gem. in den *Ablasserwaard*, prov. *Zuid-Holland*, arr. *Gorinchem*, kant. *Sliedrecht* (10 k. d., 8 m. k., 5 s. d.); palende N. aan de Lek, O. aan Streefkerk, Z. aan Alblas-en-Ablasserwaard, W. aan de Noord.

Deze gem. bestaat uit den Polder-van-Nieuw-Lekkerland en het geh. het Elshout. Zij bevat het d. Nieuw-Lekkerland, benevens eenige verstrooid liggende h., beslaat, volgens het kadaster, eene oppervlakte van 1142 bund. 31 v. r. 95 v. ell., waaronder 1129 bund. 22 v. r. 19 v. ell. belastbaar land. Men telt er 166 h., bewoond door 211 huisgez., uitmakende eene bevolking van 1030 inw., die meest hun bestaan vinden in den landbouw, en voorts 1 scheepstimmerwerf voor groote raschepen, 1 houtzaag- en 1 korenmolen hebben.

De inw., die hier op 2 na allen Herv. zijn, onder welke 250 Ledematen, maken eene gem. uit, welke tot de klass. van *Dordrecht*, ring. van *Sliedrecht* behoort. De eerste, die na de scheiding van Lekkerkerk, in 1616, in deze gem. het leeraarambt heeft waargenomen, is geweest **GERARDUS VERSTEGEN**, die in 1616 herwaarts kwam en in 1624 naar Oud-Beijerland vertrok. Onder de Predikanten, welke hier gestaan hebben, verdient melding de Geschied- en Oudheidkundige **JACOB VAN OUDENHOVEN**, die er in het jaar 1651 kwam, en er in het jaar 1665 Emeritus werd. Ingeval van vacature maakt de kerkeraad een viertal, hetwelk den Ambachtsheer ter approbatie wordt aangeboden.

De 2 Isr., welke er wonen, behooren tot de ringsynagoge van *Gorinchem*. — Men heeft in deze gem. eene school.

Deze gem. is eene heerl., welke in het begin der vorige eeuw in eigendom werd bezeten door den Heer **JAN GIJSBERT DE MEY**. Voor eenige jaren behoorde zij aan Vrouwe **C. G. C. WELDIJK**, geb. **SCHIPPERS**. Thans is Heer van **NIEUW-LEKKERLAND**, de Heer **F. SMIT**, woonachtig te Nieuw-Lekkerland.

Het d. **NIEUW-LEKKERLAND**, veelal enkel **LEKKERLAND** geheeten, ligt $4\frac{1}{2}$ u. W. N. W. van *Gorinchem*, $2\frac{1}{2}$ u. W. van *Sliedrecht*, aan de Lek. Het is eene kleine plaats.

Eertijds had dit dorp maar eene kapel, staande onder de par. van **LEKKERKERK**. Zij was gebouwd in 1453, werd in 1492 vergroot, en met de toestemming des Bisschops van Utrecht tot eene parochiekerk verheven; ten tijde der geloofsberoerten is zij geheel afgebrand. Men bouwde, in het jaar 1643, voor de Hervormden het tegenwoordige kerkje, met eenen kleinen toren, die eene vierkante spits heeft. In het oosteinde dezer gem. ziet men eenen heuvel, den **Schoonenburger heuvel** geheeten; waarop vroeger het kasteel **Schoonenburg** plagt te staan, hetwelk men meent sedert het jaar 1436 reeds vervallen te zijn. Zie dat woord.

Westwaarts van dit dorp, niet ver van de plaats, waar de Lek in de Maas valt, in het geh. het Elshout, liggen de voornaamste sluisen, waardoor de wateren van den Overwaard en den Nederwaard zich ontlasten, waarom in het d. **Nieuw-Lekkerland** twee gemeenlandshuizen, voor ieder waterschap een, gevonden worden, waarin de Heeren dier waterschappen wacht houden, zoodra er bij hoog water of ijsgang gevaar van inbraak is.

Het wapen dezer gem. bestaat uit een veld van sinopel (groen), met drie vogels van goud, het schild gedeekt door eene markiezenkroon.

LEKKERLAND (POLDER-VAN-NIEUW-) of **NIEUW-LEKKERLANDSCHE-POLDER**, pold. in den **Alblasserwaard**, prov. **Zuid-Holland**, arr. **Gorinchem**, kant. **Sludrecht**, gem. **Nieuw-Lekkerland**; palende N. aan de Lek, O. aan den **Polder-van-Streefkerk**, Z. aan den **Zuidzijdsche-polder** en den **Kortlandsche-polder**, Z. W. aan den **Blokweersche-polder**, W. aan den **Hoogen-boezem-van-den-Overwaard**.

Deze pold. beslaat, volgens het kadaster, eene oppervlakte van 1055 bund., waaronder 837 bund. schotbaar land.

LEKKERSTRAAT, geh. in de **Meijerij van 's Hertogenbosch**, kw. **Peelland**, prov. **Noord-Brabant**, arr. en 5½ u. N. O. van **Eindhoven**, kant., distr. en 1½ u. N. van **Helmond**, gem. **Beek-en-Donk**, ½ u. N. O. van **Beek**; met 21 h. en 150 inw.

LEKKERTERP of **LECKERTERP**, geh., prov. **Friesland**, kw. **Zevenwouden**, griet. **Utingeradeel**, arr., kant. en 2 u. N. van **Heerenveen**, ½ u. Z. W. van **Oldeboorn**, waartoe het behoort; met 3 h. en 25 inw.

LEKKUM, **LECKUM** of **LECKUM**, d., prov. **Friesland**, kw. **Oostergoo**, griet. **Leeuwarderadeel**, arr., kant. en ½ u. N. W. van **Leeuwarden**, in de nabijheid van de Ee.

Er is eigenlijk geen dorpskom, maar men telt er, nabij de kerk, 6 h. en ruim 40 inw., en met het daartoe behoorende geh. **Snakkerburen**, 64 h. en ongeveer 420 inw.

De inw. vinden meest hun bestaan in den landbouw; ook heeft men er eene steenbakkerij en eenen windollemolen.

De Herv., van welke men er ruim 380 aantreft, behooren tot de gez. **Lekkum-en-Midum**. — De nette kerk, die in 1779 gebouwd is, heeft eenen spitsen toren en is van een orgel voorzien, hetwelk in het jaar 1828 grootendeels uit vrijwillige giften der gemeenteleden is bekostigd.

De **Doopgez.**, die er 20 in getal zijn, worden tot de gem. van **Leeuwarden** gerekend. — De 3 **Evang. Luth.**, die men er telt, behooren tot de gem. van **Leeuwarden**. — De 15 **R. K.**, die er wonen, parohieren te **Leeuwarden**. — De dorpschool wordt gemiddeld door een getal van 70 leerlingen bezocht.

In het jaar 1857 is in dit dorp een armenhuis gesticht, waarin 17 hulpbehoevenden zijn opgenomen.

Dit d. is de geboorteplaats van den geleerden Letterkundige EVERWIL-
NUS WASSERBERG, geb. in 1742, † 3 December 1826.

In het jaar 1585 leed LEKKUM veel van de Spanjaarden, die over
het ijs uit Gelderland derwaarts gekomen, de meeste huizen verbrand-
den en de inwoners deerlijk mishandelden.

LEKKUM-EN-MIEDUM, kerk. gem., prov. *Friesland*, klass. en ring
van *Leeuwarden*.

Men heeft er eene kerk te Lekkum, en telt er 456 zielen, onder
welke 180 Ledematen. De eerste, die in deze gem. het leeraarambt
heeft waargenomen, is geweest VINCENTIUS JACOBI, die in het jaar 1597
hier reeds stond en in het jaar 1620 naar Dockum vertrok.

LEKOELO (DE) of WAY-LEKOELO, riv. in *Oost-Indië*, aan de Zuid-
kust van het *Ambonsche* eil. *Boero*, met eenen zuidwestelijken loop
in *Zee* vallende.

LEKOK, landingsplaats in *Oost-Indië*, op het *Sundasche* eil. *Java*,
resid. *Passaroewang*.

LEKSMOND, heerl. in de *Vijf-Heerenlanden*, prov. *Zuid-Holland*,
arr. *Gorinchem*, kant. *Vianen*, gem. *Leksmond-Achthoven-en-Laker-
veld*; palende N. aan de Lek, O. aan Bolgerij, Z. aan Lakerveld,
W. aan Achthoven.

Deze heerl. bevat het d. *Leksmond*, benevens eenige verstrooid
liggende huizen. De inw. vinden meest hun bestaan in den landbouw.

De Herv., die er wonen, behooren tot de gem. *Leksmond-Achthoven-
en-Lakerveld*, welke in deze heerl. eene kerk heeft.

De R. K., welke men er aantreft, worden tot de stat. van *Vianen*
gerekend. — Men heeft in deze heerl. eene school.

Deze heerl. werd door REINALD, Graaf van *Gelder*, verpand aan HUBERT
VAN BOESINGHEM, van wien hij het kasteel van Culenburg gekocht had,
waarvan de koopbrief, van den jare 1281, nog voorhanden is. Thans
wordt deze heerl. in eigendom bezeten door den Heer Mr. A. J. H. VAN
DES BERGH VAN LEKSMOND, woonachtig te Amsterdam.

Het d. LEKSMOND of LEXMOND, ook wel LATSUNDE gespeld, ligt 3 u.
N. N. O. van Gorinchem, 1½ u. W. Z. W. van Vianen, aan den
straatweg tusschen die beide steden.

Dit dorp vertoont zich bevallig aan de Lek, en heeft onderschei-
dene fraaije huizen.

MELIS STOKES noemt het, op het jaar 1157, een vaste stede en zegt,
dat het toen door FLORIS den Zwarten, broeder van Graaf DIRK IV,
verbrand werd.

De kerk, aan de zuidoostzijde van het dorp, is vrij oud, en de
vierkante toren, met zijne achtkante spits, wordt door zwaar bijge-
metseld muurwerk ondersteund. In het jaar 1791 werd deze kerk
versierd met een uitmuntend en voortreffelijk orgel, haar edelmoedig
geschonken door de liefdadigheid van den Heer ANTHONIE VAN DES BERGH
en echtgenoot, VROUWE ELIZABETH POT, Heer en Vrouwe dezer heer-
lijkheid. — Hier is een station der paardenposterij.

De paardenmarkt te LEKSMOND valt in op of na St. Bartholomeus.

LEKSMOND (POLDER-VAN-), POLDER-VAN-LEXMOND of LEKSMONDSCH-
POLDER, pold. in de *Vijfheeren-landen*, prov. *Zuid-Holland*, arr. *Go-
rinchem*, kant. *Vianen*, gem. *Leksmond-Achthoven-en-Lakerveld*.

Deze pold. beslaat, volgens het kadaster, eene oppervlakte van
525 bund.

LEKSMOND-ACHTHOVEN-EN-LAKERVELD, gem. in de *Vijfheeren-
landen*, prov. *Zuid-Holland*, arr. *Gorinchem*, kant. *Vianen* (10 k. d.).

2 m. k., 4 s. d.); palende N. aan de Lek, N. O. aan Vianen, O. aan Heikoop-en-Boeikoop, Z. aan Leerbroek en Meerkerk, W. aan de Zederik, die haar van Meerkerk scheidt.

Deze gem. bestaat uit de heerl. Leksmont, Achthoven en Lakerveld, en beslaat, volgens het kadaster, eene oppervlakte van 927 bund. 3 v. r. 80 v. ell., waaronder 923 bund. 56 v. r. 15 v. ell. belastbaar land. Men telt er 248 h., bewoond door 237 huisgez., uitmakende eene bevolking van ongeveer 1500 inw., die meest hun bestaan vinden in den landbouw. Ook heeft men er eenen korenmolen.

De Herv., die er ruim 1250 in getal zijn, onder welke 500 Ledematen, maken eene gem. uit, welke tot de klass. van Gouda, ring van Vianen, behoort, en eene kerk te Leksmont heeft. De eerste, die in deze gem. het leeraarambt heeft waargenomen, is geweest JACOBUS ENGELBERTI, die in 1581 herwaarts kwam, en na 1600 niet meer gevonden wordt. Het beroep is eene collatie van den Ambachtsheer.

De R. K., van welke er 50 gevonden worden, behooren tot de stat. van Vianen. — De 7 Isr., die men er aantreft, worden tot de ringsynagoge van Vianen gerekend. — Men heeft er ééne school te Leksmont.

LELA (DE), WAY-LELA, riv. in Oost-Indië, op het Moluksche eil. Amboina. Zie Ila.

LELA, WAY-LELA, riv. in Oost-Indië, op het Moluksche eil. Amboina, aan de zuidkust van het schiereil. Hitoe. Zij valt, met eenen zuidwaartschen loop, in de Binnenbaai, tusschen de schiereil. Hitoe en Leytimor.

LELES, d. in Oost-Indië, op het Sundasche eil. Java, resid. Preanger-Regentschappen, reg. en distr. Bandoeng.

LELIALI, d. in Oost-Indië, resid. Ambon, op het Ambonsche eil. Boero, aan de Noordkust, bij de Oerfa.

Dit d. was van ouds in twee dorpen verdeeld, te weten: in het oude Leliali en Marselat, hetgeen bij het riviertje Samalaki, tusschen Leliali en Tagalissa, in het midden ligt. Elk van deze dorpen had zijn bijzonder hoofd. LELIALI stond onder den Orang-Kaja PATI MANTAI, gelijk onder den Orang-Kaja TASSEL. Die van Marselat, PATI TAGALISSA SEMAN genaamd, had onder zich 250 zielen, 79 weerbare mannen en 48 Dati's; doch LELIALI, onder PATI MANTAI, 512 zielen, 170 weerbare mannen en 80 Dati's.

LELIAN, st. in Oost-Indië, op het Sundasche eil. Borneo; 3° 1' N. B., 144° 58' O. L.

LELIATI, kaap in Oost-Indië. Zie SAMALAKIE.

LELIE (GROOT-) of GROOT-LILIE, eil. in Oost-Indië, in de Straat-van-Malabar, aan de westkust van het eil. Celebes.

LELIE (KLEIN-) of KLEIN-LILIE, eil. in Oost-Indië, in de Straat-van-Malabar, aan de westkust van het eil. Celebes.

LELIEN (TER-), voorm. nonnenkloost. te Amsterdam, aan de Oostzijde van het Rokin.

Het werd bewoond door Nonnen der orde van den H. AUGUSTINUS. Dit klooster heeft zijn begin genomen in het jaar 1404, zoo als blijkt uit eenen brief van Graaf ALBRECHT VAN BELJEREN, van den 2 Julij van dat jaar, en werd gebouwd op onderscheidene landen en erven, volgens de navolgende akte van opdracht, voor Schepenen der stad Amsterdam gepasseerd; als de eerste van een erf, opgedragen op St. Maartenswoed, in het jaar 1576; de tweede van een zelfde erf, gepasseerd op Vrijdag voor St. Bavoosdag, in het jaar 1580; de derde ook van zulk

een erf, den 12 Februarij des jaars 1598, en de vierde almede van zulk een erf, den 16 Maart 1401, en eindelijk heeft de vijfde opdracht van eenen halven vijver plaats gehad den 11 December des jaars 1411.

Ter plaatse, waar het gestaan heeft, ziet men thans de **GEBOUWEN VAN HET GROOTBOEK**.

LELIENBERCH, oud adell. h. in de stad *Utrecht*, aan de oostzijde van de *Oudegracht*, nabij de *St. Jansbrug*, sedert jaren afgebroken en vervangen door partikuliere woningen.

LELIENDAAL, voorm. kloost. op het eil. *Schouwen*, prov. *Zeeland*, 3 u. W. van *Zierikzee*, niet ver van het d. *Burgh*.

Uit de akten van het algemeen kapittel, te *Nijmegen* gehouden, in het jaar 1549, kan men bespeuren, dat het zijn begin genomen heeft uit de vereeniging van eenige godvruchtige dochters, bij elkander wonende, welke vereeniging door het gemelde kapittel met de voorregten van de orde begunstigd is, met de volgende woorden: "Het klooster * onzer zusteren van **LELIENDAAL**, wordt door ons tot de weldaden der * orde aangenomen, zoo bij leven als bij sterven."

Dat die Nonnen naderhand, onder de *Hollandsche vergadering*, zeer godvruchtig geleefd hebben, daarvan hebben wij zeker bescheid uit de akten der voornoemde vergadering. Maar gedurende het woeden van de beeldstormerij, heeft dit klooster zoo wel te lijden gehad, als de andere kerken en kloosters; ja het is schier van alle zijne goederen beroofd, en alzoo tot de niterste armoede vervallen. Toen de gebouwen gevaar liepen van in te storten, en het getal der Nonnen zeer klein geworden was, zijn de overgeblevene goederen door *Pater VISCONTIUS HERCULANUS*, Commissaris-Generaal, met pausselijk en koninklijk verlof, in 1569, toegewezen aan het klooster der *Predikheeren*, te *Zierikzee*; hetwelk daarentegen gehouden was de drie laatste Nonnen, die er nog overig waren, te onderhouden en zoo lang zij leefden, van het noodige te voorzien. Toen zij uitgestorven of na het innemen van *Zierikzee*, elders verzonden waren, is dit klooster geheel en al vernietigd. Deze vernietiging is door het *Algemeene Kapittel*, gehouden te *Rome*, in het jaar 1569, bevestigd.

Ter plaatse, waar dit klooster gestaan heeft, ziet men thans nog op eene hoog gelegene weide, welke door eene breede ringsloot omgeven is, duidelijke sporen, dat de grondslagen der muren van dat gebouw, onder den met gras begroeiende grond verborgen liggen.

LELIENDAL, koffijplant, in *Nederlands-Guiana*, kol. *Suriname*, aan de *Beneden-Commewijne*, ter linkerzijde in het afvaren; palende bovenwaarts aan de suikerplant. *Visscherszorg*, benedenwaarts aan de suikerplant. *Ellen*; 1000 akk. groot; met 209 slaven. De *Negers* noemen haar *ADDEWIKS*.

LELIENSTEIN, buit. in de *Neder-Betuwe*, prov. *Gelderland*, distr. en 6 u. N. W. van *Nijmegen*, kw., arr., kant. en 2 u. N. O. van *Tiel*, gem. en $\frac{1}{2}$ u. O. van *Maurik*, nabij *Eek*, waartoe het behoort.

Dit hui., bestaande in huis, erf, tuin, boomgaard, bouw- en weiland, beslaat eene oppervlakte van 18 bund. 79 v. r. 40 v. ell.

LELIN, oud d. in *Oost-Indië*, op het *Sundasche* eil. *Java*, resid. *Ceribon*; ads. res. *Indramayoe*.

LELENS, d. in *Fivelgo*, prov. *Groningen*, arr., kant. en 5 u. W. ten Z. van *Appingedam*, gem. en $\frac{1}{2}$ u. N. van *Ten-Boer*, $\frac{1}{2}$ N. W. van het *Damsterdiep*.

Het is een klein, doch aardig en net dorpje, omgeven door vruchtbare landerijen; terwijl men uit de straat, door een bevallige laan,

een fraai gezigt op het kerkje heeft. Men telt er met het daartoe behoorende geh. Heemwerd ook Hoemert genaamd 53 h. en 200 inw., die meest hun bestaan vinden in den landbouw en veeteelt, voor welk laatste men hier nitmuntende weilanden heeft.

Het dorp was vóór 1666 een gehucht van *Stedum*, doch werd daarvan met de Regtstoel in het gemelde jaar gescheiden.

De inw., die er op 5 na allen Herv. zijn, onder welke 40 Ledematen, maken eene gem. uit, welke tot de klass. van *Appingedam*, ring van *Loppersum*, behoort. Na de Hervorming werd deze gem. aanvankelijk met *Stedum*, door éenen Predikant, bediend, doch in het jaar 1666, daarvan afgescheiden wordende, kreeg zij tot eersten afzonderlijken Predikant *JACOBUS SCHIKHARDT*, die in 1682 naar *Godlinze* vertrok. Onder de Predikanten van naam, die te *LELLENS* gediend hebben, behoort *JACOBUS ALBERTUS VILKENS*, die er in het jaar 1796 kwam en in 1798 naar *Eensum* vertrok; hij was sedert het jaar 1819 Hoogleraar in de Wis- en Natuurkunde aan de Hoogeschool te *Groningen*, en overleed in 1825. Het beroep is eene collatie van de Juffer *ENNA HILLEGONDA WYCHSEL VAN LELLENS*, eigenares van het Huis te *Lellens*. De kerk, in het jaar 1667, door de milddadigheid van *Jonkheer HILLEBRAND GRUYS* en *Vrouw GEESTRUJ GRUYS*, geboren *HORENKES*, gesticht, is een klein gebouw, op welks midden een fraai koepeltorentje prijkt, doch hetwelk geen orgel heeft.

De R. K., die er 5 in getal zijn, worden tot de stat. van *Bedum* gerekend. — De dorpschool wordt gemiddeld door een getal van 20 leerlingen bezocht. — Ook staat hier nog eene oude burg, het Huis te *Lellens* genaamd (zie het volgende art.).

De heerl., welke voorheen onder *Stedum* behoorde, is daarvan afgescheiden, en staande geworden, bij een verdrag van 9 April 1666. Met de afwatering behoort dit dorp nog onder de schepperij van *Stedum*.

LELLENS, burg of huis in *Fivelgo*, prov. *Groningen*, arr., kant. en 5 u. W. ten Z. van *Appingedam*, gem. en ½ u. N. van *Ten-Boer*, 5 min. ten Z. W. van *Lellens*, waartoe het huis behoort.

Deze burg beslaat, met de daartoe behoorende gronden, eene oppervlakte van 5 bund. 19 v. r. 10 v. ell., en wordt thans in eigendom bezeten en bewoond, door de Juffer *ENNA HILLEGONDA WYCHSEL VAN LELLENS*.

LELLENS, d. in *Oost-Indië*, op het *Sundasche* eil. *Java*, resid. *Praeger-Regentschappen*, reg. en distr. *Bandong*.

Den 30 Mei 1658, is het twee jaren vroeger aldaar gebouwde schoone ruime koffijkakhuis, eene prooi der vlammen geworden.

LELLENSTER-MAAR (HET), vaarwater in *Fivelgo*, prov. *Groningen*, hetwelk Z. W. van *Lellens*, nabij *Hemerwolde*, in het *Stedumer-maar* valt.

LELLIG of *LELICH*, d. in de heerl. *Berburg*, grooth. *Luxemburg*, arr. en 5 u. N. O. van *Luxemburg*, kant., kw. en 1 u. N. van *Grennacker*, gem. en 20 min. N. N. O. van *Manternach*.

De inw., die hier allen R. K. zijn, hebben er eene kapel, welke tot de par. van *Manternach* behoort, en door eenen eigen Kapellaan bediend wordt.

LELLINGEN of *LELIGEN*, d. in het balj. van *Bastogne*, grooth. *Luxemburg*, kw., arr. en 4 u. N. W. van *Diekirch*, kant. en 1½ u. N. O. van *Wiltz*, gem. en ½ u. Z. O. van *Wilsheerwiltz*, aan de *Woltz*.

De inw., die allen R. K. zijn, hebben hier eeneijkerk, die tot de par. van *Pintsch* behoort en door eenen eigen Kapellaan bediend wordt.

LELLINGERHOFF, geb. in de heerl. *Esch*, grooth. *Luxemburg*, kw., arr. en $4\frac{1}{2}$ u. N. van *Luxemburg*, kant. en $1\frac{1}{2}$ u. N. van *Mersch*, gem. *Berg*.

LELMÉNIE (HOKK-VAN-) of de NooDwESTROEK, kaap in *Oost-Indië*, in den *Molukse-Archipel*, aan de Noordwestkust van het eil. *Noessa-Laut*.

LEMA, groep eil. in *Oost-Indië*, in de *Straat-van-Carimata*, W. aan de westkust van het eil. *Borneo*; 10° Z. B. 126° $34'$ O. L.

LEMBA, distr. in *Oost-Indië*, op het *Sundasche* eil. *Sumatra*, lands. *Redjang*.

LEMBE, klein eil. in *Oost-Indië*, in de *Zee van Celebes*, aan de Noordoostpunt van *Celebes*, resid. *Menado*, door hetwelk op dit schier-eiland of groote landtong eene schoone baai voor het vlekje *Kema* gevormd wordt.

LEMELE of **LEMELEN**, buurs. in *Zalland*, prov. *Overijssel*; arr. en $8\frac{1}{2}$ u. N. O. van *Deventer*, kant. en $1\frac{1}{2}$ u. Z. van *Ommen*, gem. *Ambt-Ommen*, 1 u. W. Z. W. van *Ham*, aan den zuidoostelijken voet van den *Lemelerberg* en op den weg van *Hellendoorn* naar *Dalsen*; met 48 h. en 260 inw. — Men heeft er eene school, welke gemiddeld door een getal van 100 leerlingen bezocht wordt.

LEMELERBERG, heuvel in *Zalland*, prov. *Overijssel*, gem. *Ambt-Ommen*, 1 u. Z. van *Ommen*.

Deze heuvel is de noordelijkste berg van de keten, die te *Holtén* aanvangt en een groot gedeelte van *Overijssel*, van het *Zuiden* naar het *Noorden* loopende, doorsnijdt; doch bij het geb. *Rhaan* door eene vlakte afgebroken wordt, die eene geschikte plaats aanbiedt, om het kanaal van *Zwolle* naar *Almelo* en verder op, vroeger ontworpen, door te laten. De **LEMELERBERG** is ongeveer 200 voet hoog. Er ontspringen daaruit drie bronnen, welke des winters nimmer bevroezen, zelfs niet in 1845, maar bij sellen vorst de omstreken in uitgebreide ijsvlakten hervormen. Ook vindt men, aan de westzijde van dezen berg, op eene hoogte van meer dan 100 voeten, vele steenen en daaronder eenen grooten zandsteen, lang 4 ell. 7 palm., breed 2 ell. en hoog 1 ell. 2 palm. boven den grond (1). Er wordt thans veel leem uit den berg gegraven, ten gevolge waarvan een steen- en pannenfabriek aan den voet is aangelegd, en een pottenfabriek, even buiten *Ommen*, aan de *Vecht*.

Het hoogste punt van den **LEMELERBERG** heeft tot standpunt van een der signalen voor de driehoeksmeting van den Generaal **KRAKCHNOV** gediend, ligt op 52° $28'$ $24''$ 76 N. B., 24° $4'$ $23''$ 75 O. L., en plagt door een steenen paal aangeduid te worden, die reeds sedert lang verdwenen is.

LEMENBURG, voorm. state, prov. *Friesland*, kw. *Zevenwouden*, griet. *Stellingwerf-Westerinde*, arr. en 3 u. Z. O. van *Heerenveen*, kant. en $1\frac{1}{2}$ u. W. van *Oldeberkoop*, $\frac{1}{2}$ u. N. W. van *Nijeholtpade*, waartoe zij behoorde.

Ter plaatse, waar zij gestaan heeft, ziet men thans eene boerenhuizing. De daartoe behoord hebbende gronden, beslaande eene oppervlakte van 23 bund. 8 v. r., worden thans in eigendom bezeten bij de erven van *Jan J. TERSTRA*, woonachtig te *Nijeholtpade*.

LEMERS of **LAMMERS**, geb. in het *Land-van-'s Hertogenrade*, prov. *Limburg*, distr., arr. en $4\frac{1}{2}$ u. O. ten Z. van *Maastricht*, kant. en

¹⁾ Er over dezen, in vele opzichten, belangrijke berg en steeg, zie *Overijsselsche Volks-Aankomst* van 1839, bl. 269.

1½ n. O. Z. O. van *Gulpen*, gem. en ongeveer ½ u. N. W. van *Vaals*, aan de noordzijde van den straatweg van Aken op Maastricht.

LEMMEL (DE) of de LEMMEN, voorm. watervlakte, prov. *Zeeland*, in welke het Sloe, de Schenge en de Zuidvliet zich vereenigden om verder naar zee te loopen. Zij is beroemd als de plaats, waar *SEBASTIAAN DE LANGE*, gedurende een scherp gevecht met vier Spaansche schepen, vastgeraakt, zich op den 22 Mei 1572, te gelijk met deze vijandelijke overmagt, in de lucht deed vliegen.

LEMMER (DE), kant., prov. *Friesland*, arr. *Sneek*; palende N. W. aan het kant. *Sneek*, N. aan het kant. *Rauwerd*, O. aan de kant. *Heerenveen* en *Oldeberkoop*, Z. aan het *Overijsselsche kant. Steenwijk* en aan de *Zuiderzee*, W. aan het kant. *Hindeloopen*.

Dit kant. bestaat uit de stad *Slooten*, benevens de griet. *Lemsterland*, *Doniawarstal* en *Gaasterland*; beslaat eene oppervlakte van 54,565 bund. 50 v. r. 71 v. ell., waaronder 28,129 bund. 64 v. r. 23 v. ell. belastbaar land; telt 1877 h., bewoond door 2205 huisgez., uitmakende eene bevolking van ruim 10,600 inw., die meest hun bestaan vinden in landbouw en veeteelt.

LEMMER (DE), kerk. ring, prov. *Friesland*, klass. van *Heerenveen*. Men telt er 11,800 zielen, onder welke 2800 Ledematen, in de volgende 15 gem.: *Akkrum*, *Terhorne*, *Goingaryp-en-de-Broek*, *Haakerhorne-en-Oudehaske*, *St. Jansga-en-Delfstrahuizen*, *Joure-Westermeer-en-Snikzwaag*, *Langweer-en-Ter-Oele*, de *Lemmer-Follega-en-Eesterga*, *Oldeboorn-en-Nes*, *Oosterhauke-Oldeouwer-en-Nijega*, *Oosterzee-en-Echten*, *Terkaple-en-Akmarijp* en *Tjerkgaast-St. Nicolaasga-Doniaga-Idskenhuizen-en-Legemeer*. Er zijn 22 kerken, bediend wordende door 13 Predikanten.

LEMMER (DE), oudtijds *LEMMA* of *LENA*, in het Fr. *LIAMER* en in het *Perkamentenboek* van *Utrecht*, op de jaren 1228 en 1236, onder den naam van *LENA* voorkomende, d., prov. *Friesland*, kw. *Zeeuwouden*, griet. *Lemsterland*, arr. en 5 u. Z. W. van *Heerenveen*, aan de *Zuiderzee* 52° 50' 43" N. B., 25° 22' 34" O. L.

Het is een fraai en groot dorp of liever vlek, hetwelk, na *Harlingen*, eene der beste en voornaamste havens van *Friesland* heeft, zoo wegens hare ruimte, als wegens de gemakkelijkheid van het vaarwater naar *Amsterdam*, dewijl men, derwaarts reizende, eene korte en ruime zee heeft, zonder eenige belemmering van banken of platen.

Reeds voor lange tijden is de *LEMMER* eene plaats van veel scheepvaart geweest; doch zij is grootelijks in bloei toegenomen, sedert het bestuur van wijlen den Heer *Grietman REGNERUS VAN AXORINGA*, die, door het aanleggen van welgeregelde veerschuiten, postwagens enz., heeft te weeg gebragt, dat niet alleen die uit *Groningen*, maar ook velen uit *Friesland*, doorgaans hunne reis naar *Amsterdam* over de *LEMMER* nemen, waartoe de ruime en gemakkelijke veerschepen, die alle avonden van hier derwaarts en terug varen, en in welke, tot een bewijs van het aanzien des veers, de kajuiten vroeger meermalen drie of meer weken voor den tijd, op welchen de schepen varen moesten, besteld waren, aanmerkelijk bijdragen, en door den in dit jaar (1843) aan te leggen straatweg van *Leeuwarden* over *Sneek* naar de *Lemmer* niet weinig zal worden bevorderd. Ook heeft de oorlog van 1756 en eenige volgende jaren veel tot den bloei van deze plaats toegebragt, wegens den voorspoed der scheepsrederijen, aan welke die van de *LEMMER* geen gering deel hebben gehad. De zeescheepvaart is er thans

1844
in het zuiden van
van de groeten
Met heeft er even-
2 taan-
1 boijerij, 3 bok-

gebouwd aan de zee-
bet Zuidoosten schie-
verlaat of schutsluis
aan weerskanten met
Norderhoofd brand des

aan de hier liggende
de zoogenaamde peilpla-
door eene steenen kaai
tevens schotbalkssponningen
het vlek het vaarwater de
zich met het vorige, even
water en den zeedijk heeft men
een zindelijk, met schelpen
de Wildeman, uit het-
heeft. Men telt er 464 h.,

behooren tot de gem. *de Lem-*
kerk heeft, zijnde een net ge-
weke twee omgangen heeft en met de
welke in 1759 vergroot is, heeft
omgangen of buitendeuren. De predikstoel
rijk snijwerk. In deze kerk is in het
opiaatst, vervaardigd door den Heer
den 28 Augustus van dat jaar gods-

er 310 aantref, onder welke 200 Com-
uit, die tot het saatspr. van *Fries-*
Pastoor bediend wordt. De kerk, aan
gevoerd, is een net gebouw, zonder toren en

gebouwd onder één dak, verdeeld in eene
welke gemiddeld door een getal van 190 jon-
worden. Het is een grootsch en fraai gebouw.
markt, welke op Maandag gehouden wordt;
10 Junij of den eersten Maandag daarna.

parlement der Maatschappij: *Tot Nut*
den 1 Februarij 1819 is opgericht en thans

geboorteplaats van de Regtsgeleerden:
Johannes MELLEN, en van den Taalkundige
naar zijne geboorteplaats, *LEMMARIENSIS* of
1885, als Geneesheer te Groningen.

tijden verschillende lotgevallen ondergaan.
Mark van Beijeren, die, na den dood van
Willem, door een gedeelte van Friesland tot

Beschermbeer was aangenomen, hier een kasteel, doch dit werd in het volgende jaar, door de andersgezinde Friezen, over zwak ijs, bij verrassing ingenomen, en daarna de Slotvoogd, FLORIS VAN ALKENADE, met vele zijner soldaten doodgeslagen.

In 1516 werd geheel de LEMMER verbrand, uitgezonderd de kerk. — In 1521 werd hier, door den Gelderschen Stadhouder, tegen de invallen van het Sticht, een sterk blokkhuis gebouwd met diepe grachten; doch de Bourgondiërs veroverden het in 1525 en deden het gebouw door de huislieden slechten. — In het jaar 1681 werd deze plaats, met *Kuine* en *Slooten*, door de Staatschen op de Spanjaarden veroverd.

In den noodlottigen oorlog van het jaar 1672 liet de Bisschop van Munster, nadat hij meester van geheel Overijssel was geworden, deze plaats opeischen; doch de Munsterschen werden afschrikt door eenige wagens met vlugtende personen beladen, die op den zeedijk heen en weder reden, doch die zij voor rijtuigen met krijgsvolk aanzagen en daarom onverrichter zake vertrokken.

Den 27 September 1799 kwamen er vele Engelsche schepen, onder bevel van Kapitein BOLTON, voor deze belangrijke Friesche haven ten anker, en openbaarden reeds met het aanbreeken van den dag, duidlijk het voornemen, om zich van de LEMMER meester te maken, daar gezegd BOLTON aan den Kommandant der plaats, zijnde de Luitenant VAN GRUTTEN, deze trotsche opeisching deed toekomen: „Het is vruchteloos, dat gij van uwe zijde eenigen weerstand biedt. Ik sta u één uur tijds toe, om de vrouwen en kinderen te doen vertrekken, en, zoo gij binnen dat tijdsverloop de plaats niet overgeeft aan de Britsche wapenen, ten behoeve van den Prins van ORANJE, zullen uwe onderhebbende manschappen onder de puinhooften bedolven worden.” Het antwoord van VAN GRUTTEN, bevatten een verzoek, om 24 uren uitstel te erlangen, dit werd echter geweigerd en de plaats onverwijld opgeëischt, met bedreiging, dat, zoo men binnen een half uur de oranjevlag niet van den toren uitstak, het bombardement een aanvang nemen zou, en dit had zeker plaats gehad, indien zulks niet door het lage water was verhinderd. Dan, dit beletsel was den volgende dag, den 29 September, uit den weg geruimd. Toen ondernaam BOLTON, werkelijk den aanval, naderde de plaats en beschoot haar meer dan een uur lang heftig, uit twee schepen, hetwelk ten gevolge had, dat VAN GRUTTEN, hetzij met overleg der Municipaliteit, die de vlag op den toren had doen plaatsen, of wel uit eigen beweging, zonder eenigen tegenstand, order tot den aftogt gaf. Hiermede scheen echter de bezetting niet levreden, althans er werden door de kanonniërs, buiten bevel van den Kommandant, nog zes en dertig schoten uit het kanon gedaan; terwijl het gepeupel zich voorbereidde, om het huis van den Kommiss van LOENEN te plunderen, bij welke gelegenheid een der oproermakers, op de bedreiging aan eenen soldaat gedaan, van doorstoken te zullen worden, bijaldien hij met vuren niet ophield, door dezen militair met de bajonet doorboord werd. Gedurende deze verwarring onder de bewoners der plaats, beschoten de Engelschen haar, ruim een uur lang, met zwaar geschut van twee schepen, welke ter wederzijden van de haven hadden post gevat. Zij maakten gebruik van de steeds toenemende bewegingen hunner aanhangers en daaruit voortvloeiende afwenning te hunnen voordele. Zij baklommen het hoofd der haven, plantten aldaar de Engelsche vlag, traden de plaats binnen en wapenden oogenblikkelijk de oranjegezinde burgers. De

...trokken vervolgens, onder ver-
...tegen hunnen Komman-
...vaarlingen, op het voorbeeld van
...naar Slooten namen. Middelerwijl
...gewapende burgers ter hulpe toegesnelde,
...geheel Gaasterland in bedwang hielden,
...nodelijk inval niet alleen beveiligden,
...op de Laxxa het vermoeden en de vrees
...tijde ontrust konden worden, waarom
...westwaarts, naar den kant van
...ten einde alzoo tegen eenen aan-
...het overige gedeelte van Gaasterland
...October begaf zich een detachement der gewa-
...met oogmerk, om de stellingen
...De Engelschen, op dat tijdstip be-
...twee uren van daar gelegen, eene
...het den onzen hen van daar te ver-
...stuk kanon te vermeesteren, hetwelk
...paarden, op de Joure binnen bragten. Een
...dage ondernomen, beantwoordde mede
...oogmerk, bij welke gelegenheid de vijand de zoo
...met achterlating van éenen twaalf-
...met verlies van twee dooden en vijf gekwetsten,
...waardoor het verder doordringen aan dien
...De aanvallers hadden bij deze kort op elkan-
...Het verlies der stelling bij de
...eene voorziening van 's vijands zijde ter ver-
...noodzakelijk. Tot dat einde werden alle de
...eene batterij voor het huis van den Heer
...terwijl hij van de andere zijde eene afwen-
...door eenen aanval op Slooten te doen. Deze gesteld-
...voortduren, zonder dat er van
...Inmiddels was de Kolonel GELDER-
...Brigade Bataafsche Infanterie, uit het leger
...in deze streken
...te bewerkstelligen, wat tot hare verdediging
...Na de aankomst van den Kolonel QUËYSEN op de Joure,
...des departement van den
...worden er zeer ernstige maatregelen genomen, om de Lex-
...Het was op den elfden October, dat men tot dat einde
...De op de Joure vergaderde gewapende manschap
...den tienden October des avonds te elf ure, op
...met eenige andere Kompagniën, die van onder-
...te vereenigen. Met deze magt,
...en eenige veldstukken, vielen zij in den
...den elfden October eene vijandelijke batterij aan, ter-
...op het vaarwater, genaamd de Brekken,
...batterij beschoten, en alzoo de aldaar liggende vijandelijke
...om de onze in de zijde te verontrusten.
...s vijands stelling te verkennen, en, zoo de
...de plaats te hernemen. Tot dat einde was
...van Kuinre bevolen; dan deze had, om
...geen voortgang, zoodat de aanval alleen
...waardoor het vuur der vijandelijke batterijen,

zijnde ten minsten drie in getal, alleen en gelijktijdig op dat punt gericht was. Een detachement jagers van het bataillon van den Luitenant Kolonel HOYNECK VAN PAPENDRECHT, sterk zes en twintig man en één Officier, hetwelk vooruit marcheerde, en order had, om op den weg eene batterij, welke tegen ons centrum gericht was, bij verrassing te vermeesteren of een aldaar geplaatsten achttienponder te vernagelen, was, het zij door te groote drift van den Officier, hetzij uit onvoorzigtigheid, niettegenstaande de waarschuwing der gidsen, tusschen het vuur der vijanden doorgedrongen tot voor de hoofdwacht, en werd gevolgljik afgesneden, zoodat slechts vijf man ontkwamen; zijnde de overigen met den Officier in 's vijands handen gevallen, gedood of gekwetst. Door deze verkeerde verrigting was de vijand vroegtijdig van den aanval onderrigt. Echter rukte onze kolonne tot dicht onder de LEMMEN voort, waar zij op eene allerhevigste wijze door vier en twintig en achttienponders beschoten werd, en tegen welke kanonnade geen ander vuur, dan dat van twee zesponders gesteld kon worden. Onaangezien dit bevig schieten van de zijde des vijands, bleven, zoo burgers als militairen, met de grootste bedaardheid en standvastigheid, gedurende drie uren tijds, dit gevaarlijke punt bezetten, wanneer de Luitenant Kolonel PACON bevel gaf om terug te trekken, hetwelk in de beste orde geschiedde, zonder dat men, gedurende den aanval of bij den aftogt, buiten de zoo even gemelde een en twintig manschappen, één eenig man verloren had, doordien het vijandelijk geschut niet wel gericht was. Slechts één militair werd gekwetst. Eenig volk van de kanonneerbooten, welke in de binnenwateren post gevat had, had zich aan wal begeben en den aanval stoutmoedig en geregeld ondersteund. Op het eerste kanonschot geraakten alle de Engelsche schepen, voor en omstrecks de LEMMEN liggende, in beweging, en vele vaartuigen ont-ruimden op dien oogenblik de haven. Ofschoon deze aanval vruchteloos affiep, zoo had men er echter dat voordeel van, dat de onzen met den vijand waren bekend geworden, waardoor zij in de gelegenheid gesteld werden, een tweeden aanval met meer vrucht te ondernemen, en welke in de daad zou zijn beproefd geworden, ware het niet, dat de heilzame gevolgen der roemrijke overwinning, van den 6 October, te Castrikum zich ook in dit gedeelte van het gemeenebest hadden doen gevoelen. In den nacht van den 15 October verlieten de Engelschen de LEMMEN met zoo vele overhaasting, dat zij eenig, kort te voren vernageld, geschut moesten achterlaten. Deze aftogt geschiedde echter niet zonder roof en plundering, wordende er eenige huizen, zoo veel mogelijk door hen ledig gestolen en geplunderd. Eenige beurtschepen, met nog een en twintig andere geladene vaartuigen, waren reeds twee dagen vóór de vlugt dier roovers naar Texel gezonden. Zekere FERKE MICHELIS, een oud patriotsch schipper, werd door hen medegevoerd; terwijl onderscheidene Prinsgezinden, vrijwillig volgden, uit vrees zeker, van eerlang voor hante gedragingen te zullen moeten boeten; ook namen de leden van de door den vijand aangestelde regering de vlugt; maar daarentegen werden eenige achtergeblevene booswichten, die aan de plundering handdadig waren geweest, kort nadat de plaats wederom door de Nederlanders was bezet geworden, in hechtenis genomen.

Wenige weken voor den watervloed, van Februarij 1825, was de LEMMEN reeds met eenen doorbraak bedreigd, even buiten het dorp, op dat punt van den dijk, waar de zaagmolen stond, en alleen een onvermeede arbeid bevrijdde toenmaals de plaats van eene overstroming. In den nacht van den 4 Februarij was het water, voor dat de

doorbraken in de nabijheid van de **LEMEN** plaats hadden, hier tot de ontzettende hoogte van zeven voeten boven peil geklommen, dus zeven duim hooger dan in het jaar 1776, zoodat het op den Nieuwendijk, de Hoofden, de Schans en op de Schulpen (het hoogste gedeelte dezer plaats) tot aan de vensterramen stond, en men met schuitjes door de straten voer. De voornaamste doorbraken, beoosten de **LEMEN**, hadden plaats op den middag, ongeveer ten twaalf ure. Van daar tot aan Schoterzijl telde men niet minder dan dertien gaten, waaronder twee doorlopende, het eene ter wijfde van 100 en ter diepte van 8 ell., en het andere ter wijfde van 20 en ter diepte van 4 ell.; terwijl hierbij kolken van meer dan 50 voet diepte scheurden. Bewesten deze plaats bezweek de zeedijk insgelijks, in den namiddag van den zelfden dag ten drie ure, op ongeveer tien minuten afstands; doch deze doorbraak was van minder aangelegenheid. Omstreeks acht ure in den avond kwam het water op de Nieuweburen, en in den morgen van den 3 stond het ruim 1 ell. op de straat, zoodat alle huizen aldaar tot op die hoogte in het water stonden. Het water stond in een huis, op het hoogste gedeelte van den zeedijk, ter hoogte van 3 palm. en op de laagste gedeelten dezer plaats wel 1½ ell. hoog. Men heeft opgemerkt, dat het water in het eerst ieder uur 3 palm. rees. Ten gevolge hiervan vlugten vele bewoners naar de hoogere verdiepingen en zolders hunner huizen; andere verlieten hunne woningen om hooger liggende op te zoeken; terwijl nog anderen met schepen door de vensters gehaald en in veiligheid gebragt werden. De schade op den dag van den 4 Februarij, zoowel aan de publieke werken, als partikulier eigendommen toegebragt, was aanmerkelijk. Het havenhoofd werd zoodanig geteisterd, dat eene menigte palen er nit en in en door de huizen, daar naast staande, wegspoelden. Heereer men vreesde, dat de zeedijk aan het einde van de straat, genaamd de Nieuwendijk, bij de Pottbakkersteeg, op het zelfde oogenblik zoude bezwijken, waarop de doorbraken in de nabijheid plaats hadden, was men echter gelukkig genoeg dit voor te komen en alzo de **LEMEN** voor eenen gewissen ondergang te behoeden. De meeste huizen op den Nieuwendijk waren van achteren ingeslagen en daardoor vele goederen, dewijl er geen tijd was, om die in veiligheid te brengen, weggespoeld. Aan de binnenzijde van dien dijk waren de meeste achtergevels der huizen ingestort. Achter de herberg de Wildeman werd de zeekering, welke aldaar in het voorgaande jaar nieuw gemaakt was, geheel weggeslagen, waardoor dit logement in het grootste gevaar verkeerde, als zijnde aan de opene zee blootgesteld. De ontsteltenis, die daar heerschte, is niet te beschrijven, daar het vol menschen was, die uit hunne huizen gevlugt waren. Hoewel het zeer veel leed, bleef het echter nog behouden; doch van de daarnemens gestaan hebbende gebouwen was niets meer aanwezig. In de Schans spoelde eene schuur geheel weg, benevens onderscheidene hokken en achterhuizen, waarvan de standplaats niet meer te herkennen was. Men rekent, dat er wel 50 huizen onbewoonbaar waren. Regenbakken en patten stortten in, en in de kerk stond het water 2 palm. hoog. Hierdoor zijn onderscheidene graven ingestort en de zerken tegen elkander opgeset, zoodat de kerk voor het oogenblik onbruikbaar was. Hoe groot ook het verlies en de schade aan goederen zijn mogt, geen mensch ghattes kwam hierbij om het leven. De **LEMEN** was de verzamelpplaats van vele oogelukkigen, nit de omliggende dorpen. In den nacht, tusschen den 4 en 3, kwamen er schuiten, booten en pramen aan, met

dezulken, die alles verloren hadden; onder dezen bevond zich eene vrouw, welke dien zelfden nacht onder den blooten hemel bevalen was. Den 6 werden er van hier overal schepen ter redding uitgezonden naar de naburige plaatsen. De stallen om de haven stonden vol vee, en dat, hetwelk niet geborgen kon worden, moest op de markt in de open lucht blijven. Zoo hebben daar, in den nacht tusschen den 5 en 6 Februarij, wel veertig koebeesten en eenige paarden gestaan, die aan eenen boer, dicht bij deze plaats woonachtig, toebehoorden.

LEMMER (NYE-), d., prov. *Friesland*, kw. *Zevenwouden*, griet. *Stellingwerf-Westende*. Zie NYELABER.

LEMMER (OLDE-), d., prov. *Friesland*, kw. *Zevenwouden*, griet. *Stellingwerf-Westende*. Zie OLDELANER.

LEMMER-FOLLEGA-EN-EESTERGA, kerk., gem., prov. *Friesland*, klass. van *Heerenveen*, ring van de *Lemmer*.

Men heeft er ééne kerk te Lemmer, en telt er 2540 zielen, onder welke 690 Ledematen. De eerste, die in deze gem. het leeraarambt heeft waargenomen, is geweest LAMBERTUS LEVING, die omstreeks het jaar 1596 herwaarts kwam, en tegen het jaar 1620 overleed; want in dat jaar werd hij opgevolgd door WILCO HERRANNI SOMER.

LEMMERIK, oude naam van de landstreek DE LIJBERS, prov. *Gelderland*. Zie LIJBERS (DE).

LEMMERSHOOP, houtgr. in *Nederlands-Guiana*, kol. *Suriname*, aan de *Boven-Sarawacca*, regts in het afvaren; palende bovenwaarts aan den verl. houtgr. Emesborn, benedenwaarts aan den houtgr. Willemschoop; 500 akk. groot; met 5 slaven.

LEMMERSI, naam, welken de Negers geven aan de koffijplant. LEYDESSHOOP, aan de suikerplant. LODEWIJKSBURG en aan de verl. katoenplant. KULEKANSFRUIT, in *Nederlands-Guiana*, kol. *Suriname*. Zie LEYDESSHOOP, LODEWIJKSBURG en KULEKANSFRUIT.

LEMMERSKAMP, voorm. suikerplant. in *Nederlands-Guiana*, kol. *Suriname*, aan de *Cottica*, ter rechterzijde in het afvaren; palende bovenwaarts aan de voorm. suikerplant. Ephrata, waarmede zij thans vereenigd, de suikerplant. *Ephrata-en-Lemmerskamp* uitmaakt, benedenwaarts aan Geertruidenberg.

LEMMERT (DE), katoenplant. in *Nederlands-Guiana*, kol. *Suriname*, aan de *Mothreek*, ter linkerhand in het afvaren; palende bovenwaarts aan de verl. katoenplant. Sophia'slust, benedenwaarts aan de verl. katoenplant. Heemslust; 416 akk. groot; met 144 slaven. De Negers noemen haar BAOUOX.

Men heeft er eene tombe van den voormaligen eigenaar den Heer P. HEYBOOS; door zijne echtgenooten in de katoenloots geplaatst.

LEMOERRO, d. in *Oost-Indië*, op het *Sundasche eil. Java*, resid. *Kadoe*, reg. *Nagalang*.

LEMPERHOEK of LEMPERROEK, buurs. in de heerl. *Borculo*, prov. *Gelderland*, distr., arr. en 3 u. O. van *Zutphen*, kant. en 1½ u. O. van *Lochem*, gem. en ½ u. N. van *Borculo*. Het dorp *Gersteren*, waartoe het behoort, wordt, met uitzondering van de zuidoostelijke zijde, door deze buurs. omringd, welke 66 h. en 460 inw. telt.

LEMPOEYANG of LEMPOEYANG, distr. in *Oost-Indië*, op het *Sundasche eil. Java*, resid. *Kadoe*, reg. *Minoreh*. De hoofdplaats van dit distr. is Moentiang.

LENSELO, ook wel LENSELO gespeld, geh. in *Twenthe*, prov. *Overijssel*, arr. en 5 u. O. ten Z. van *Amelo*, kant. en ¾ u. W. ten N. van *Oldenzaal*, gem. en 40 min. ten Z. O. van *Weerselo*; met 68 h.

en 400 inw. — Men heeft in dit geh. eene school, welke gemiddeld door een getal van 60 leerlingen bezocht wordt.

LEMSTERHOEK, gedeelte van de griet. *Lemsterland*, prov. *Friesland*, kw. *Zevenwouden*, 1 u. W. van de Lemmer, alwaar vroeger het d. *Lemsterhoek* heeft bestaan, waarvan het nog dien naam draagt.

LEMSTERHOEK, voorm. d., prov. *Friesland*, kw. *Zevenwouden*, griet. *Lemsterland*, 1 u. W. van de Lemmer, ter plaatse, nu nog ~~LEMSTERHOEK~~ geheeten.

Het werd, in het jaar 1410, door ABOLF VAN SWIETEN, die door FREDERIK VAN BLANKENHEIM, den een en vijftigsten Bisschop van Utrecht, herwaarts gezonden was, te vuur en te zwaard verwoest.

LEMSTERLAND, griet., prov. *Friesland*, kw. *Zevenwouden* (5 k. d., 12 m. k., 7 s. d.); palende N. W. aan Doniawarstal, O. en N. O. aan Schoterland, waarvan zij door de Tjonger of Kuinder, de Pier-Christiaansloot en eene scheidelinie, die met eenen hoek door het Tjenkemeer loopt, wordt afgescheiden, Z. O. aan het oude graafsch. de Kuinder, nu tot de prov. Overtjssel behoorende, Z. aan de Zuiderzee, W. aan Gaasterland, bestaande de scheiding gedeeltelijk uit wateren en voorts uit scheidliniën. Zij is de zesde griet. van *Zevenwouden*, en bevat 5 dorpen, zijnde: de Lemmer, Eesterga, Follega, Oosterzee en Echten. Vroeger behoorden er nog twee dorpen onder, met name Bandt of Bantega en Lemsterhoek, waarvan het eerste eene proef der Zuiderzee is geworden, terwijl het laatste te vuur en te zwaard verwoest is. Er waren dus zeven dorpen in deze griet.; doch Oosterzee en Echten maakten toen eene bijzondere streek uit, onder den naam van Oostzingerland of Oostzingerland, zoodat de beide vernietigde dorpen tot de zoogenaamde Lemster-Vijfja schijven behoort te hebben.

Deze griet. heeft, van het O. naar het W., eene lengte van 2½ u., en van het N. naar het Z. eene breedte van 1½ u. Zij beslaat, volgens het kadaster, eene oppervlakte van 6601 bund. 59 v. r. 96 v. ell., waaronder 6125 bund. 2 v. r. 59 v. ell. belastbaar land. Men telt er 858 h., bewoond door 920 huisgez., uitmakende eene bevolking van ongeveer 4800 inw., die meest hun bestaan vinden in de voeteelt, zijnde de landerijen dezer grietenij alle wei- en hooilanden en meest laag gelegen. Men heeft er voorts 2 sloopstimmerwerven, 1 lijnbaan, 2 taanderijen, 2 puttebakkerijen, 2 bokkingdroogerijen, 1 koren-, 1 olie- en 2 houtzaagmolens.

De Herv., die hier 4300 in getal zijn, onder welke 1130 Ledematen, maken de gem. van de Lemmer-Follega-en-Eesterga en Oosterzee-en-Echten uit, welke 3 kerken hebben, als: eene te Lemmer, eene te Oosterzee en eene te Echten, welke door twee Predikanten bediend worden.

De Doopsgez., van welke men er 50 telt, worden tot de naastbij gelegen gem. van *Warns*, *Woudsend* en *Joure* gerekend. — De R. K., die er 400 in getal zijn, onder welke 290 Communicanten, maken de stat. van de Lemmer uit. — De Isr., van welke er 70 wonen, behooren tot de ringsynagoge van *de Lemmer*.

Men heeft in deze griet. 5 scholen, als: twee aan de Lemmer, zijnde eene jongens- en eene meisjesschool, ééne te Echten, ééne te Follega en ééne te Oosterzee, welke gezamenlijk gemiddeld door een getal van 640 leerlingen bezocht worden.

Deze griet. is zeer waterrijk en bevat, behalve wateren van minder belang, als het Brande- of Kleine-Slootermeer, de Kleine

Brekken, de Wielen enz., een groot lang water, bekend onder den naam van de Grootte-Brekken, in het westelijk deel der grietenij, gelijk ook een gedeelte van het Tjenkemeer.

Behalve de gemelde groote wateren vindt men ook onderscheidene aanmerkelijke vaarten in deze grietenij, waarvan eene uit de Grootte-Brekken naar het Tjenkemeer loopt, en de Rijnsloot of Woudsloot genaamd wordt, over welke eene valbrug ligt, bij het dorp Follega, terwijl eene andere ook de Rijn genaamd, uit het Tjenkemeer loopt naar de Lemmer, werwaarts men van Slooten vaart, langs de Lange-Sloot, door de Grootte-Brekken, en eindelijk langs de Zijlroede.

Van rijwegen is deze grietenij schaars voorzien: de voornaamste van allen is de zeedijk loopende van Tacozijl tot aan de Overijsselsche grenzen bij Slijkenburg; voorts de rijweg, die van de Lemmer naar Oosterzee, Echten enz. loopt, en langs welken men, voordezen, geheel door Schoterland moest rijden, om naar de Joure te komen, terwijl er alleen een afgesloten voetweg en paardenpad derwaarts liep van de Lemmer over de Follegasterbrug; doch dit pad is, in later tijd, in eenen zeer bekwamen rijweg veranderd en nu straatweg geworden.

In oude tijden was LEMSTERLAND zeer vermaard, uithoofde der vele oorlogen, die aldaar gevoerd zijn, als tegen den Graaf van de Kuinre, de Bisschoppen van Utrecht, en de Graven van Holland, welke uit aanmerking van de goede haven, hunnen intogt in deze provincie, meestal door de Lemmer deden. Door hunnen invloed werd eene sterkte of kasteel te Oosterzee gebouwd, dat echter daarna door de Friezen gesloopt is.

Door den watervloed van Februarij 1825 heeft deze grietenij veel geleden. De zeedijk, van de Lemmer tot aan Schoterzijl, heeft door den geweldigen aanval der zee het meeste geleden, daar de kracht van den vloed zich hier het sterkste verhief. Het zeewater, door den noordwesten wind tegen de Friesche en Overijsselsche kusten aangedreven, verzamelde zich of werd van den Lemsterhoek tot aan Ellburg toe, als in eene diepe kolk op een getast. Door den springvloed en den fellen wind tot eene zeldzame hoogte opgejaagd, gepaard met de schudding en beweging in den grond, konden noch dijk, noch werken de onwederstaanbare kracht van den golfslag tegenstaan, te minder daar de woeling, de heftige opeenstuwung en deining der zee veel sterker waren, dan men dit, naar mate van wind en stroom, had kunnen verwachten. Op Vrijdag morgen stortte alzoo de hooggezwollen zee met hare ontzettende baren, in volle kracht en met woest geweld, aanhoudend op den kruin des dijks, voor het Oostzinger-Land gelegen, aan. Bij elken slag al hooger opgestuwd, verhieven zij zich met breede koppen tegen, op en eindelijk tot elf palmen over den dijk en relden in de diepe vlakten neder. Niet lang kon een zwakke aarden wal zoo veel geweld verduren: want op dezen dag, eer nog de avond ingevallen was, werd de geheele zeedijk allerdeerlijkst geteisterd en op vele plaatsen tot op het maaiveld weggeslagen; terwijl door dertien gaten, waaronder er van eene geweldige lengte en diepte waren, de zee landwaarts in stoof en spoedig het geheele Oosterzeesche- en Echter-Veld bedekte. Onder deze doorbraken waren drie doorlopende gaten, waarin diepe kolken geslagen en zware brokken uit den grond verre landwaarts in geworpen waren. Gelukkig echter en opmerkelijk, dat slechts op ééne plaats, alwaar huizen op den dijk waren gebouwd, juist daarbij of tegen over ééne doorbraak viel. Deze woning werd vernield, doch de bewoners, die kort te voren bij

Daar behouden gebleven. Daar
 overdringend geweld over de
 Noorderzee en Echten bedekte,
 overstuwde, zag men met schrik
 daarna den vreeslijk stijgenden
 van het instortend zeewater van
 den zeedijk, beoosten de Lem-
 Lange-Lille in Stellingwerf-
 in dese griet., is duidelijk
 tegen den wind in het
 eenigen tijd in die rigting
 werd zijn loop veranderd en in de
 wat de vloed van den kant van
 met eene vliegende vaart noord-
 was steeg het water allengs meer
 het Wosten groeide de massa
 polders onder de beide dorpen,
 ondergelopen, en vóór den
 drooge plek meer. Geene pol-
 daarover, en waar het zich ver-
 verdeeld worden, vond het nu
 door het instortend water van
 stroom langs verscheidene wegen
 gestort, moest al wat aan zijnen
 kracht van den vloed doen onder-
 kwamen aan de Follegasterbrug,
 samen met zulk eene hevigheid aandru-
 spoed, dat binnen één uur tijds het
 de huizen stond, en kort daarna al
 Basterga meer dan twee ellen diep daar-
 Vele huizen dreigden in te storten en
 werden uit den grond en werden tegen de
 de gesteldheid van LEMSTERLAND, toen
 de nacht genaakte; ieder was verlegen en
 de toestand van hen, die op zolders en vlie-
 reeds rijzenden vloed zagen; maar erger
 die in de waggelende en ondermijnde wo-
 hoop, hun lot moesten afwachten; allera-
 jorgenen, die hulp- en radeloos in den donke-
 storm het instortend huis ontvlugt, om
 met een wankel bootje of op vlot en balken
 elken golfslag, den hun aangrijzenden dood
 menig een, buiten de polders woonachtig,
 het bouwvallig huis met vrouw en kinderen
 zijner goederen, onzeker van zijn lot,
 vaartuig, zich der golven toevertrouwen, en
 Zeer velen gelukte het dan ook, nog voor
 meer bewoonde streken aan te landen en zich in
 bestaant uit een veld van zilver, met
 (komende van de rechterzijde des schilds,
 eenen wereldkloot van goud, het schild gedekt
 met goud.

LESTER-VIJFGA (DE), naam, onder welken men vroeger de vijf dorpen van Lemsterland verstond, zijnde destijds Bandt, Eesterga, Fellega, de Lemmer en Lemsterhoek.

LESTER-ZIJL (DE); zeeduis, prov. *Friesland*, kw. *Zevenwouden*, grt. *Lemsterland*, in het vl. *de Lemmer*.

Dese sluis is van zeer veel nut, zoo om het binnenwater, dat uit het Tjenkemeer en anders wateren in grooten overvloed herwaarts heen schiet, naar zee te leiden, als ook ter begunstiging van de in- en uitvaart veler schepen, die hier eene goede haven vinden en eene genoegzame diepte om haar aan te doen.

LEUJEN, naam, onder welken het d. *LEUJEN*, in *Rijnsland*, prov. *Zuid-Holland*, wel eens verkeerdelijk voorkomt. Zie *LEUJEN*.

LENDELINGEN of *LEUDELINGEN*, in het Fr. *LEUDELINGEN*, d. in een afgezonderd gedeelte der heerl. *Meyenburg*, grooth. *Luxemburg*. Zie *LEUDELINGEN*.

LENDERINX, erve, vermeld in eene oorkonde van 1188, als liggende onder *Hoaksbergen*, prov. *Overijssel*.

LENFERDINGE of *LEUVERDINGEN*, bij verkorting meestal *LEUVERINGE* geheeten, en op de kaarten ook wel onder den naam van *LEUVERING* voorkomende, adell. h. in het dingspil *Noordenseld*, prov. *Drenthe*, arr., adm. en jud. kant. om 4 u. N. van *Assen*, gem. en $\frac{1}{2}$ u. N. O. van *Belde*.

Dit *LEUVERDINGEN* stond certijds niet op de lijst der havezathen, wier eigenaars het regt hadden, om in de *Ridderschap* beschreven te worden, hoewel de vroegere eigenaars, een en andermaal, vruchtlooze pogingen hadden aangewend, om het tot eene erkende havezathe te doen verheffen. Het scheen daartoe niet alle vereischten te bezitten en men wilde het getal der havezathen niet vermeerderen, dan, Jonkheer *FREDRIK OTTO VAN DÖRNBURG-HEIDES*, de toen reeds gesloopte havezathe *TEN-BONCH* (zie het art. *BONCH* [TEN-] havez.) aangekocht hebbende, bragt, met toestemming der Staten, dit regt op *LEUVERDINGEN* over, hoewel dit huis zijnen ouden naam schijnt te hebben behouden. Het daartoe behorende groote huis is in het jaar 1812, toen dit goed aan den Generaal *DUMONCEAU* toebehoorde en bij perceelen is verkocht geworden, afgebroken. Een vleugel, toen staande gebleven, is later tot een kleiner beerenhuis vertimmerd, en bestaat nog onder den naam van *LEUVERDINGEN*, en dit wordt thans in eigendom bezeten en bewoond door den Heer Jonkheer R. DE *SIOENAS TEN-BONCH*.

LENGAN, kaap in *Oost-Indië*, op het eil. *Bima*, tot de *Zuidwestereilanden-van-Nanda* behoorende.

Dese kaap is, ten gevolge van de uitbarsting van den *Tambora*, op den 3 April 1815, gesprongen of gesonken, zoo dat daar omstreeks thans eene groote kloof, van boven tot aan den voet van den berg affloopt.

LENGEL, baars, in het graafs. *Berg*, prov. *Gelderland*, kw., distr., arr. en $6\frac{1}{2}$ u. Z. van *Zutphen*, kant. en 2 u. Z. W. van *Terberg*, gem. *den Berg*, $\frac{1}{2}$ u. O. van 's *Hoerenberg*; met 38 h. en 260 inw.

LENGIES-GRABAK, d. in *Oost-Indië*, op het *Sundasche* eil. *Java*, resid. *Djocjokarta*.

LENGIS, d. in *Oost-Indië*, op het *Sundasche* eil. *Java*, resid. *Baglen*.

LENGIS, d. in *Oost-Indië*, op het *Sundasche* eil. *Java*, resid. *Soerakarta*.

LENGORO, distr. in *Oost-Indië*, op het *Sundasche* eil. *Java*, resid. *Pasaroewang*, reg. *Malang*.

LENGORO, d. in *Oost-Indië*, op het *Sundasche* eil. *Java*, res. *Pasaroewang*, reg. *Malang*, distr. *Gandanglegi*.

LENKA, bosch in *Oost-Indië*, op het *Sundasche eil. Java*, resid. *Tagal*. Dit bosch was voor eenige jaren voor een groot gedeelte uitgeput, zoo dat men den houtkap vooreerst heeft moeten staken, alhoewel de ingezetenen daarin nog altijd eene menigte houtsoorten vinden, waarvan zij een nuttig gebruik weten te maken.

LENGONG of **LENGONGE**, landg. in *Oost-Indië*, op het *Sundasche eil. Java*, resid. *Batavia*, in de *Batavische-Ommelanden*. Op dit landg. is eene bazaar gevestigd.

LENGONG, distr. in *Oost-Indië*, op het *Sundasche eil. Java*, resid. *Kedirie*, reg. *Brebek*.

LENGONG-KAWAN, bosch in *Oost-Indië*, op het *Sundasche eil. Java*, resid. *Tagal*.

LENGONG-KAWAN-SIMPOER, bosch in *Oost-Indië*, op het *Sundasche eil. Java*, res. *Tagal*.

LENNA, naam, onder welken, op de jaren 1228 en 1231, het vlek ~~DE~~ **LENNER**, prov. *Friesland*, kw. *Zevenwouden*, griet. *Lemsterland*, in het perkementboek van Utrecht voorkomt. Zie **LENNER** (Dz).

LENNANGE, Fr. naam van het d. **LENNINGEN**, in het balj. van *Remich-en-Grevenmacher*, regtsgeb. *Grevenmacher*, grooth. *Luxemburg*. Zie **LENNINGEN**.

LENNEN, naam, onder welke het geh. **LENNISHEUVEL**, in de *Meijerij van 's Hertogenbosch*, kw. *Oisterwijk*, prov. *Noord-Brabant*, wel eens voorkomt. Zie **LENNISHEUVEL**.

LENNEPESTEIN, naam, onder welke, op sommige kaarten, het huis **MEULEKATEN**, op de *Feluwe*, prov. *Gelderland*, wel eens voorkomt. Zie **MEULEKATEN**.

LENNINGEN, gem. in het balj. van *Remich-en-Grevenmacher*, regtsgeb. *Grevenmacher*, grooth. *Luxemburg*, arr. *Luxemburg*, kant. *Remich*, kw. *Grevenmacher*; palende N. aan de gem. *Flaxweiler*, N. O. aan *Wormeldingen*, O. en Z. O. aan *Stadtbredimus*, Z. aan *Bous*, W. aan *Contern* en *Schuttringen*

Deze gem. bevat de d. *Lenuingen* en *Canach*, benevens de geh. *Eylerey*, *Hackenhoff* en *Scheurhoff*. Men telt er 225 h., bewoond door 1250 zielen, die meest hun bestaan vinden in den landbouw. De voortbrengselen van den grond bestaan in tarwe, rogge, gerst, haver en aardappelen; ook wint men er voortreffelijke druiven. De veestapel beloopt 140 paarden, 250 runderen en 310 zwijnen. Ook heeft men er 1 olie- en 3 korenmolens.

De inw., die hier allen R. K. zijn, maken de par. van *Lenningen* en *Canach* uit. — Men vindt in deze gem. twee scholen.

Het d. **LENNINGEN** of **LENINGEN**, in het Fr. **LENNANGE**, ligt 2½ u. Z. van *Grevenmacher*, 3½ u. O. van *Luxemburg*, 1½ u. N. van *Remich*.

De inw. van dit d. maken eene par. uit, die tot het vic. gen. van *Luxemburg*, dek. *Remich*, behoort, en door eenen Pastoor bediend wordt.

LENNIS-HEUVEL, **LENNENS-HEUVEL** of **LENNICH-HEUVEL**, ook wel op de kaarten enkel onder den naam van **LENNEN** voorkomende, geh. in de *Meijerij van 's Hertogenbosch*, kw. *Oisterwijk*, prov. *Noord-Brabant*, *Tweede* distr., arr. en 2½ u. Z. van 's *Hertogenbosch*, kant., gem. en ½ u. Z. ten W. van *Bortel*.

Vroeger heeft hier eene kapel gestaan, maar sedert onheugelijke tijd is zij niet meer aanwezig.

LENSEL, geh. in de *Meijerij van 's Hertogenbosch*, kw. *Peelland*, *Derde* distr., arr. en 3 u. O. ten Z. van *Bindhoven*, gem. en 1½ O. van *Asten*, tegen de *Astensche-Aa*.

LENS-HEUVEL, geb. in de *Meijerij van 's Hertogenbosch*, kw. *Kampveld*, prov. *Noord-Brabant*, *Derde* distr., arr. en 5 u. W. Z. W. van *Eindhoven*, kant. en 4 u. Z. Z. W. van *Oirschot*, gem. en 1 u. Z. W. van *Renssel*, $\frac{1}{2}$ u. van de Belgische grenzen; met 26 h., welke eene rechte straat uitmaken en eene bevolking tellen van 160 zielen.

LENT, d. in de *Ooer-Betuwe*, prov. *Gelderland*, kw. en 7 u. O. van *Tiel*, distr., arr. en 20 min. N. O. van *Nijmegen*, kant., gem. en $1\frac{1}{2}$ u. Z. ten O. van *Elat*, aan de Waal, waardoor het van de stad *Nijmegen* gescheiden is.

Dit d. is gebouwd aan den grooten grindweg tusschen *Nijmegen* en *Arnhem*, in den vorm van eenen regten hoek; de westelijke arm daarvan loopt over den *Waaldijk* en is aan beide zijden met huizen bebouwd; de noordelijke arm gaat van den *Waaldijk* af langs de linkerzijde van het half toegegrooide *Gristkanaal* of -vaart. Alleen de linkerzijde van dien weg is met eene rij van fraaie buitenverblijven en andere huizen bebouwd; terwijl, aan de overzijde der vaart, een fraai landhuis, met vijvers en hoog-geboomte, gevonden wordt, staande op de plaats van het voormalige aloude kasteel, en verder opwaarts de twee kerken en eenige kleine boerenwoningen. Het omliggend terrain, dat overigens vlak is, bestaat grotendeels uit moesboven en boomgaarden, waar tusschen, voor den wandelaar, eenige vrij aangename wandelpaden kronkelen. Men telt er 1000 inw., die zich bijzonder op de maasweckerij toeleggen, en daardoor de wekelijksche groenmarkten van *Nijmegen* overvloedig voorzien. Ook heeft men er vele kersenboomgaarden, waarom men dit d. als den grooten moestuin en kersenboomgaard van *Nijmegen* beschouwt.

De *gemeenschap* tusschen dit d. en de stad, wordt onderhouden door eene *gierbrug*, het eenigste vaartuig van deze soort in ons land, bestaande uit twee groote aken of platbodemde vaartuigen, te samen overdekt met eene vlakke houten vloer, rondom omgeven van leuningen met zitplanken, welk dek eene ruimte heeft, geschikt om een bataillon van 800 à 900 man of eene halve batterij artillerie te bevatten; bovendien zijn er nog twee roefjes, om bij ongunstig weder de passagiers te bergen. Uit ieder vaartuig rijst een gewone scheepsmast, welken met eenen dwarsbalk verbonden zijn en de *giergalg* uitmaken, waarover de *gierlijn* zich beweegt. Die lijn is gedeeltelijk van zwaar kabeltouw, en bestaat overigens uit eenen ijzeren ketting, welke door zeven kleine bootjes ondersteund wordt, waarvan het laatste of voorste voor een zwaar anker ligt. De overtocht geschiedt in minder dan vijf minuten, naar mate van den stroom, zijnde aan de zijde van *Leest* nog een lang schipbruggenhoofd, wegens de geringe stroom aldaar. De gemakkelijheid dezer overvaart, gevoegd bij de schoone gezigten, welke men van de brug, onder het overdrijven geniet, heeft dikwijls vreemdelingen doen besluiten, om enkel vermaakshalve, dit watertogtje te doen. Ook begeven de inwoners van *Nijmegen* zich des zomers vaak, met gade en kroost naar *Leest*, om er zich in den boomgaard gezeten, met de geurige en versche geplukte meikersen volop te verzadigen, terwijl de beker in de vrolijk juichende kringen rondgaat.

De *Herv.*, die te *Leest* 230 in getal zijn, onder welke 100 *Ledematen*, maken eene gem. uit, welke tot de klass. van *Nijmegen*, ring van *Elat*, behoort. De eerste, die hier het leeraarambt heeft waargenomen, is geweest *Johannes Mulhovijs*, die er in het jaar 1616 kwam en in het jaar 1618 naar *Leerdam* vertrok. Vroeger was deze gem.

eenigen tijd door de Predikanten van Nijmegen bediend. In de kerk, ter gedachtenis van de *Baring der H. Maagd MARIA* ingewijd, was, vóór de Reformatie, eene vikarij aan het altaar van *St. NICOLAAS*. In het midden der dertiende eeuw gaf *Orto, Graaf van Gelre*, het regt van patronaatschap over deze kerk aan 's Gravenklooster bij Nirse. Deze kerk is een oud gebouw, met een orgel en eenen korten toren, welke van eene spits is voorzien.

De R. K., die er wonen, behooren tot de gem. van *Oosterholt-Lent-en-Slijt-Ewijk*, welke hier eene kerk heeft, zijnde een nieuw en net gebouw, met een klein, doellochtig, vierkant torentje en van een orgel voorzien.

Ook ligt nabij dit d. nog de oude schans *Knodsensburg*. Zie dat woord.

Bij den inval der Franschen in ons Vaderland, in het jaar 1794, gelukte het hun, den 11 December van dat jaar, des morgens ten 6 ure, ten getale van omtrent 1000 man, alhier eene landing te doen, de batterij te overmeesteren, waarna zij de stukken omkeerden, om de Bondgenooten met hunne eigene wapenen te beschieten. Dit gaf hun zulk een beslissend voordeel boven de onzen, dat, waren zij onmiddellijk door een grooter getal gevolgd geworden, het niet gemakkelijk zou geweest zijn, hen van daar te verdrijven. Het Hannoveresch pakt, door de overmagt des vijands terog gedreven, werd weldra ondersteund door de in dien omtrek gecantonneerd liggende piketten, aan het hoofd hebbende den Majoor *BARNEZEE*. Tot twee malen herhaalde men den aanval, doch vruchteloos, bij den laatsten sneuvelde de Majoor. Men zou het verdrijven van den vijand hebben moeten opgeven, ware niet de Hannoverische Generaal von *BUSCU* met vier bataillons, welke hij spoedig verzameld had, in allerijl ter hulp toegeschoten. Dan ook hem trof een kanonskogel doodelijk, wanneer het opperberel door den Generaal Majoor von *HAMMERSTEIN*, werd opgenomen, onder wien het eindelijk gelukte, de Franschen met geweld geveer, uit de batterij te verjagen, wordende nog eenige schuiten, bij hunnen aftogt, in den grond geboord.

Den 10 Januarij des volgenden jaars gelukte het den Franschen evenwel den post te *LENT* te bemagtigen.

Toen, in Februarij 1799, de Waal met drijfijls overdekt was, nam een ijsschiel hier een nabij den dijk staand huis weg.

In den nacht tusschen 31 December 1833 en 1 Januarij 1834 werd het dorp *LENT* geheel overstroemd, zoodat er van de 26 huizen slechts 3 onbeschadigd bleven. Ook is er in dien stormachtigen nacht veel vee verdrinken of door het instorten van huizen gedood.

LENT (DE), geh. in de bar. van *Breda*, prov. *Noord-Brabant*, arr. en 3 u. Z. van *Breda*, kant. en 3 u. Z. Z. W. van *Ginneken*, gem. *Zundert-en-Werhout*, $\frac{3}{4}$ u. Z. O. van *Groot-Zundert*, aan den ouden weg van *Breda* op *Antwerpen*; met 32 h. en 150 inw.

LENT (HET), watertje in het *Westerkwartier*, prov. *Groningen*, dat, bij het dorp *den Ham* ontspringende en zuidoostwaarts voorbij *Aduard* stroomende, ten Noorden van de *Hooge-Meeden* en den nieuwen straatweg naar *Leeuwarden*, in het *Aduarder-diep* valt. Ten Zijden van *ADGARD* is het bevaarbaar en wordt het *ADGARDER-LENT* genaamd.

LENTHE, *LENTE* of *LIENTHE*, buurs. in *Zalland*, prov. *Overijssel*, gedeeltelijk arr. en $4\frac{1}{2}$ u. N. ten O. van *Deventer*, kant. en 2 u. N. W. van *Raalte*, gem. en 1 u. N. W. van *Heino*, gedeeltelijk arr., kant. en 2 u. Z. O. van *Zwolle*, gem. en $1\frac{1}{2}$ u. Z. Z. W. van *Dalsen*,

aan den Twentischen weg, die het in tweeën scheidt. Zij behoorde van ouds geheel tot de gem. *Dalfsen*, maar het gedeelte bezuiden den Twentische-weg en Hagenstoge is, ten gevolge van Z. M. besluit van 28 November 1818, daarvan afgescheiden en bij de gem. Heino gevoegd. Thans behooren nog 116 h. en 670 inw. onder *Dalfsen*.

Deze buurs., met hare markte, is reeds vermeld in eene oorkonde van het jaar 1133. — Men heeft er eene school, die gemiddeld door 100 leerlingen bezocht wordt.

LEONRIJKE, oude naam, waaronder de *Luzzas*, landstreek in de prov. *Gelderland*, reeds in 858 voorkomt. Zie *Luzzas*.

LEONAN, eil. in *Oost-Indië*, in de *Zee-van-Celebes*, aan de Noord-oostkant van het *Sundasche* eil. *Borneo*; 6° 59' N. B.

LEONSBURG, koffijplant. in *Nederlands-Guiana*, kol. *Suriname*, ter linkerszijde in het afvaren; palende bovenwaarts aan de koffijplant. *Clevia*, benedenwaarts aan de redoute *Parmerend*; 523 akk. groot; met 81 slaven. De *Negers* noemen haar *Boukon*.

LEPA, *Pozes-Lura*, eil. in *Oost-Indië*, in de *Straat-Kaspar*, Z. O. van *Bangka*.

LEPANBAAI, baai in *Oost-Indië*, in den *Moluksche-Archipel*, die, aan de oostzijde van het eil. *Batjan*, in de *Straat Patientie* uitkomt.

Door deze baai wordt *Batjan* van *Gilolo* gescheiden.

LEPELAAR (DE), onbeboude pold. in den *Biesbosch*, prov. *Noord-Brabant*, arr. *Breda*, kant. *Oosterhout*, gem. *Made-en-Drimmelen*; palende N. aan de *Moezpot*, O. aan het *Gat-van-de-Doorn*, Z. aan *Mooveen*, W. aan het *Middelveld*.

Deze pold., welke in het jaar 1839 bedijkt is, bestaat, volgens het kadaster, eene oppervlakte van 56 bund. 10 v. r. 25 v. ell., waar- onder 46 bund. 48 v. r., en wordt door vier sluizen van het overtol- lige water ontlast. Het polderbestuur bestaat uit de *Ingelanden* selven.

LEPELAAR (DE), *bies- en rietplaat* in den *Biesbosch*, prov. *Noord-Brabant*, arr. *Breda*, kant. *Oosterhout*, gem. *Made-en-Drimmelen*; palende N. aan het *Lukwellegat*, O. aan het *Steurgat*, Z. aan het *Gat-van-de-Zuider-Gijster*, W. aan het *Gat-van-de-Zuider-klip*. — Deze plaat is niet bedijkt.

LEPELENBURG, voorm. bolwerk aan de oostzijde der stad *Utrecht*, ter zijde van de *Maliepoort* dier stad. Het werd aldus genaamd naar een ond sterk huis, op den noordoosthoek van de *Brigittenstraat*. Dit bolwerk is gesloopt; thans is het een schoone tuin, waarin een groot aantal tuinhuizen, koepels enz.

LEPELSTRAAT (DE), geh. in het markgr. van *Bergen-op-Zoom*, prov. *Noord-Brabant*, arr. en $7\frac{1}{2}$ u. W. van *Breda*, kant. en $1\frac{1}{2}$ u. N. van *Bergen-op-Zoom*, gem. en $\frac{1}{4}$ u. N. ten O. van *Halsteren*.

Dit geh. heeft veel voorkomen van een dorp, hebbende in de kom eenen keiweg, met eene dubbelde rij van 40 aan elkander gebouwde woningen, waaronder vele goede huizen. De overigen liggen verspreid, als ook de kerk, welke 350 paasen oostwaarts staat, met de pastorie en twee boerderijen.

De inw., die alle R. K. zijn, maken met die van de geh. *Koe- vering* en de *Kladt* (van welke het eerste geheel en het laatste gedeeltelijk onder de burg. gem. *Steenbergen-en-Kruisland* behooren), alsmede vele wijd verspreid liggende woningen, eene par. uit, welke tot het vic. apost. van *Breda*, dek. van *Bergen-op-Zoom* behoort, en 1800 zielen, onder welke 1020 *Communikanten* telt; terwijl zij door eenen *Pastoor* en eenen *Kapellaan* bediend wordt. De kerk, aan den

II. ANTONIUS VAN PADUA toegewijd, is een goed eenvoudig gebouw, gesticht in 1811, met een klein houten klokkorentje en van een orgel voorzien. De *redo*, waarom deze kerk afgezonderd staat, is de volgende. Ten tijde van de Reformatie hielden de R. K. hunne bijeenkomst in het aldaar toen aanwezige mastbost; naderhand kregen zij vergunning er eene schuurkerk te bouwen, en deze de eenigste uit den omtrek zijnde, kwamen de Roomschgezinden van Halsteren, Tholen, Vossemeer en andere omliggende plaatsen hier parochieren, waardoor de LEPELSTRAAT veel aanzien kreeg. Toen echter in genoemde plaatsen toegestaan werd aldaar bedehuizen op te rigten, verviel deze parochie meer en meer en verkreeg weder een armoedig aanzien; van daar het spreekwoord, dat men in deze landstreek nog dikwijls hoort, namelijk: *Hij is zoo arm als de Lepelstraat*. De tegenwoordige kerk staat ter plaatse, waar de gewezen schuurkerk gestaan heeft en moet uit eigene bijdragen gesticht zijn.

LEPPA, dus noemde men voorheen die landstreek in de prov. *Friesland*, welke uit de vier griet. Leeuwarderadeel, Tietjerksteradeel, Smallingerland en Idaerderadeel bestaat.

Deze vier grietenijen stonden, bij akte van 1 Augustus 1482, de Lioedsmeersdam of Bergumerdam aan het Bergklooster te Bergum af.

Zij beslaan thans, volgens het kadaster, eene oppervlakte van 44,622 bund. 99 v. r. 97 v. ell., waaronder 37,290 bund. 66 v. r. 58 v. ell. belastbaar land. Men telt er 8056 h., bewoond door 9829 huisgez., uitmakende eene bevolking van 48,740 inw., die meest hun bestaan vinden in landbouw en veeteelt.

LEPPEDIJK of LEPPADIJK, binnendijk, prov. *Friesland*. Deze dijk neemt een begin omtrent Boornbergum, tusschen de griet. *Opsterland* en *Smallingerland*, loopt van daar westwaarts, en kromt zich vervolgens zuidelijk naar den stroom de Boorn; dus in Utingeradeel komende, loopt hij langs dien stroom naar Oldeboorn, Nes, Nesterzyl, voorbij Akkum, Dykhuisterzyl, Hottingazyl, Molenzyl en Irnzumerzyl, ten Westen in Idaerderadeel, waar hij eindigt. Eene voortzetting daarvan is een dijk, onder den naam van Hem- of Groendyk, welke langs de Wetering door Rauwerderhem voortschiet tot in Wymbritseradeel en Wonseradeel. Zie HEMDIJK.

Deze dijk is op sommige tijden van zeer veel nut en wel inzonderheid, om Oostergoo voor het opzetten van het zuider binnenwater te beveiligen.

LEPPENHUIZEN, d., prov. *Friesland*, kw. *Zevenwouden*, griet. *Opsterland*. Zie LIPPENHUIZEN.

LEPROZEN (DE), plaats in de *Over-Veluwe*, prov. *Gelderland*, distr. *Veluwe*, kw., arr. en 11½ u. N. ten W. van *Arnhem*, kant., gem. en ten N. O. van *Elburg*.

Het is de plaats, waar in het jaar 1598, op de Eketer-wijk, in de Grootte Vrijheid van Elburg, een gesticht of Godshuis voor Melaatschen is opgericht geweest, onder het opzicht van vier Leprozenmeesters, die Probatoers van Melaetzarie genoemd werden. In 1421 werd door Schepenen van Elburg een bedelbrief uitgereikt, ten behoeve van de Leprozen, om daarop één jaar lang te mogen bedelen.

EGBERTHA BOECOP schonk, in het jaar 1606, aan het gemelde Godshuis eene jaarrente uit eene kamp lands in de Velike-Mede.

Tot het jaar 1568, tijdens de te Elburg geheerscht hebbende pest-ziekte, onder ALBA, vindt men daarvan gewag gemaakt.

LEPROZEWEG (DE) of DE SPANJAARDSDIJK, weg, prov. *Friesland*, kw. *Oostergoo*, gem. *Leeuwarden*, N. van de stad Leeuwarden, van

den oostelijken dijk der Middelsee, over de Dookumer-Ee, naar den Zwarteweg loopende. Hij is in 1830 bestraat, als weg naar de toen aangelegde Stedelijke Begraafplaats.

LERANG, **TANDJONG-LERANG**, kaap in *Oost-Indië*, op het *Sundasche* eil. *Java*, aan de Noordoostkust.

LERE (DE), **WAY-LERE**, riv. in *Oost-Indië*, in den *Moluksche-Archipel*, in het *Ambonsche* eil. *Boero*.

LERO, kaap in *Oost-Indië*, in de *Straat van Makasser*, aan de westkust van het *Sundasche* eil. *Celebes*.

LERO, d. in *Oost-Indië*, op het *Sundasche* eil. *Celebes*, op den Noordelijken landtong, resid. *Menado*, aan de *Bogt-van-Catjeli*.

LEROP, geh. in het *Overkwartier-van-Gelder*, thans prov. *Limburg*, arr. kant. en ruim $\frac{1}{2}$ u. Z. van *Roermonde*, gem. en 20 min. N. van *Odilsenberg*, ter plaatse, waar de rivier de Roer eens groote bogt vormt.

LERRANG (DE), of **LERANG** of **DE LERANG**, riv. in *Oost-Indië*, op het *Sundasche* eil. *Java*, resid. *Baglen*.

Zij kan eigenlijk niet gezegd worden eene rivier te zijn, maar moet veelmeer beschouwd worden als eens lage strook lands, waardoor het water, dat de groote rawa niet bevatten kan, zich een doortogt heeft gebaad, zijnde dit dan ook het eenige kanaal, waardoor het gezegde meer zich ontlast. De **LERANG** is op sommige plaatsen zeer diep en overal bevaarbaar voor kleine vaartuigen; loopt van de groote rawa O. ten Z., en stort zich uit in de *Bogowonto*, nabij de plaats, waar deze te *Semangie* in zee valt. Zij neemt eenige andere rivieren in zich op.

LERRÉSNUHL of **LERRÉSNUBLES**, ook wel verkeerdaljk **LORESNUHL** geheeten, geh. in de heerl. *Alzingen*, grooth. *Luxemburg*, kw., arr. en $\frac{1}{2}$ u. N. W. van *Diskirch*, kant. en 2 u. N. W. van *Clerff*, gem. *Alzingen*.

LESONG, **TANDJONG-LESONG** of **RISIBLOKHOEL**, kaap in *Oost-Indië*, op het *Sundasche* eil. *Java*, resid. *Bantam*.

LESSI (DE), **PORTER-LESSI** of **WAY-PORTER**, riv. in *Oost-Indië*, resid. *Ambon*, op het *Ambonsche* eil. *Ceram*, aan de Oostkust van *Hoewamohel*, met eene oostelijke rigting in den *Archipel-van-St.-Lazarus* uitloopende.

LESSIDI, lands. in *Oost-Indië*, resid. *Ambon*, op het *Ambonsche* eil. *Ceram*, een der drie deelen, waarin vroeger *Klein-Ceram* of *Hoewamohel* verdeeld was.

LESSIDI, d. in *Oost-Indië*, resid. *Ambon*, op het *Ambonsche* eil. *Ceram*, aan de kust van *Hoewamohel*, lands. *Lessidi*, $\frac{1}{2}$ mijl van *Kambello*, $\frac{2}{3}$ mijl van het *Nassausche-Gat*.

De Nederlanders hadden hier in vroeger tijden een klein nagelkantoor opgericht. Ook lag hier voorheen, aan de kleine rivier *Way-Piboe*, de geringe vesting *Toetop-Moeloet* (Houd de Bek). Deze werd, den 21 Mei 1639, door *KINELANA LOENOR* aangetast en sel beschoten; doch vernemende, dat de Landvoogd hem met eene tamelijke magt zou overvallen, brak hij na vijf dagen het beleg op, en trok met verlies van dertig dooden af. De Heer *ORTENS* verbeterde deze vesting met eene gracht, zuiverde het dorp alom, en maakte, dat men een vrij uitzigt had.

In Maart 1631 werd deze vesting door de muitende *Ceramers* overvallen en de bezetting trouweloos, onder schijn van vriendschap, vermoord, uitgenomen een busschietster, die zich vrijwillig overgegeven en hen aan buskruid geholpen had, waarover kort daarna, door den Landvoogd **DE VLAMING**, wraak werd genomen.

LESSIELA, oud d. in *Oost-Indië*, lands. *Ambon*, op het *Ambonsche* eil. *Ceran*, op *Hoeramohel*, aan de Oostkust.

LESTERHUIS, ook wel verkeerdelijk *LASTERHUIS* gespeld, buurs. in het *Klei-Oldambt*, prov. *Groningen*, arr. en 3 u. N. van *Winschoten*, kant. en 5½ u. N. O. van *Zuidbroek*, gem. en ½ u. Z. W. van *Termunten*, 20 min. N. van *Woldendorp*, waartoe het behoort; met 5 h. en 43 inw.

Het was voormaals een aanzienlijk uithof of voorwerk, van het Grijsche Monnikenklooster te *Termunten*, en ligt, van de twee boerderijen, welke thans de plaats beslaan, waar dit convent gestaan heeft, 7 of 8 minuten zuidwestwaarts verwijderd; naar men wil zoude er een onderaardsehe gang tusschen dit gewezen convent en *Lesterhuis* hebben bestaan. Van dezen gang is intusschen tot nog toe geen spoor ontdekt geworden.

LESTI (DE), riv. in *Oost-Indië*, op het *Sundasche* eil. *Java*, die van het oosten komt en bij de grenzen van *Malang* en *Seringa* in de *Rivier-van-Soerabaya* valt.

LETE, LETHE, DE LEYTE of DE LEITE, geh. in *Westerwolde*, prov. *Groningen*, arr., kant. en 2½ u. O. ten Z. van *Winschoten*, gem. en ½ u. Z. O. van *Bellingwolde*, aan de *Moersloot*.

LETHA, staat in *Oost-Indië*, op het *Sundasche* eil. *Celebes*.

LETI, LETTE of LETTEN, eil. in *Oost-Indië*, tot de *Zuidwestereilanden-van-Banda* behoorende, N. O. van *Timor*; 8° 18' Z. B., 145° 21' O. L.

Dit eiland is 4 mijlen lang en 2½ mijl breed, rondom tot op ½ mijl van het strand is dit eiland, met droogvallende klippen omzet. De grond is hoog en bergachtig met een vlak voorland aan zee. De bevolking woont meest aan het strand, alwaar op uitstekende hooge hoeken hare dorpen gebouwd zijn, hetwelk uit zee eene ongemeen bevallige vertooning maakt.

Van het dorp *Tombra* naar zee loopt eene geul van zandgrond tusschen de riffen door. Deze geul of kom acht men tusschen de 400 en 600 voeten breed te zijn, de diepte bedraagt van 6 tot 9 vademen. Met laag water ziet men aan beide zijden de uitstekende klippen, en aan de binnenzijde het witte oeverzand geheel met kokos- of kalappa-boomen beplant.

Op de oostzijde van dit eil., niet ver van het dorp *Batoe-Meaw*, was eertijds een versterkt blokhuis, voor de bezetting der voormalige *Oost-Indische Compagnie*. Dit gebouw was omringd dooreenen hoogen muur van klipsteenen, welke nu, even als het gebouw zelf, in verval is.

De bevolking bestaat grootendeels uit Heidenen, die zich hier, gelijk op vele andere eilanden, als dienstbare onderdanen der Christenen beschouwen. Deze laatsten hadden, in zeden en gebruiken, veel overeenkomst met de Christenen van *Kisser*, en waren ook op de zelfde wijze gekleed. De heidensche inwoners, of de eigenlijke oorspronkelijke inboorlingen, zijn nog op den laagsten trap van beschaving. Zij gaan geheel naakt, met uitzondering van een stukje boombast, tot eene soort van ruwe stoffaadje bewerkt, waarmede zij de schaamdeelen bedekt houden. Over het algemeen zijn deze heidensche volkeren, als ruwe kinderen der natuur, in vele opzigten merkwaardig. Zij zijn groot en kloek van gestalte, zeer wel gemaakt, lichtbruin van kleur, hebben eenen spitsen neus, een hoog voorhoofd en zwart haar, dat door aanhoudend inwrijven met kalk geel is geworden, en met een' rawen kam van bamboes opgestoken wordt. Zij dragen nimmer eenig hoofdedksel. De vrouwen dragen een kleedje om de lendenen, en somtijds

eene soort van kabaai daarover. De veelwijverij is bij hen onbekend, en zij bewijzen veel gehechtheid voor hunne wettige vrouwen. Ontrouw is bij deze wilden even zoo zeldzaam als onkuisheid, en zij hebben voor alle misdrijven van dezen en van allen anderen aard zulk een afschuw, dat het minste feit op de gestrengste wijs gestraft wordt, namelijk door den dood of door het verkoopen van den misdadiger, aan den eenen of anderen vreemdeling, om hem aldus tot altijdurende slavernij te bestemmen. Deze menschen zijn in den volsten zin afgodendienaars. Zij bewijzen eene godsdienstige hulde aan een beeld van menschelijke gedaante, nit een zwaar stuk hout zeer ruw gehakt. Dit beeld is in eene zittende houding, op een opgehoogd vierkant van steenen, in het midden van hun dorp, onder de schaduw van eenen zeer zwaren boom geplaatst. Bij een sterfgeval, een huwelijk of andere merkwaardige gebeurtenis of plegtigheid, offeren zij aan dit beeld een groot varken of buffel, welke dieren tot dat oogmerk opzettelijk worden gefokt of vetgemest. De bezittingen en rijkdommen dezer eilanders worden voornamelijk geacht in vee te bestaan, en voorts in hunne zoogenaamde harta of goederen en kleinoodien, te weten, eenige gouden sieraden, kettingen, halve manen en oorhangers, olyfantstanden, gongongs (eene soort van liefkoosd muzijk-instrument, naar eene keteltrom gelijkende), koperdraad, schotels en borden van ruw Chineesch porselein, boschleuermessen, en dergelijke voorwerpen meer. Wanneer een der voor- naamsten onder hen sterft, wordt ten minste een derde gedeelte van zijne buffels geslagt. Het vleesch wordt gedeeltelijk door de overige bewoners des dorps genuttigd, en gedeeltelijk aan den overledene in zijne grafstede mede gegeven; terwijl van zijne overige bezittingen en goederen de helft aan stukken geslagen en vernield, en het overige gedeelte aan zijnen erfgenaam of naaste bloedverwant overhandigd wordt.

In het jaar 1825 werd dit eiland door eenen zwaren orkaan geteisterd. In geheel landstreken waren alle de kokos- en andere vruchtboomen bij den grond afgebroken. De schade, welke deze orkaan aan de inwoners berokkend heeft, is niet te beschrijven. Na die ramp hebben zij twee jaren lang met ongemeene droogte moeten worstelen, waardoor het voeder voor het vee vernield werd, en de sterfte onder de beesten kwam; terwijl bijna alle de veldgewassen bedierven en verloren gingen. Alle deze tegenspoeden bragten een groot verloop van volk te weeg, en een aanmerkelijk gedeelte der bevolking nam de wijk naar Roma en Kisser; terwijl velen door gebrek omkwamen. Tot overmaat van ramp hadden ook de honigbijen, ditzelfde jaar, ten gevolge van den schadelijken stormwind, het eiland verlaten, waardoor de inwoners bovendien een drukkend verlies ondergingen, daar het een honner meest winstgevende producten van uitvoer is.

Den 28 September 1824 werden op dit eiland drie dorpen, door eenen fellen brand, in de asch gelegd, waardoor de ongelukkige inwoners van alles beroofd werden. Kort daarna deed het overlijden van den Orang-Kaja, die hun opperhoofd was, nieuwe verwarring ontstaan, voornamelijk doordien eerst lang daarna een opvolger verkozen werd; zijnde, ten gevolge van de regeringloosheid en de daaruit voortkomende wanorde, vele inwoners naar elders verhuisd.

De voorthrongelen zijn hier meestal schapen, varkens, geiten, jagong, eebi, sago en groene katjang. Er worden enige grove stoffen geweven.

LETEE (DE), riv. in Oost-Indië, op het Moluksche eil. Amboina, aan de Zuidkust van het schiereil. Hitoe. Zij valt met eenen zuidwaartschen loop in de baai, tusschen de schiereil. Hitoe en Leytimor.

LETTEL of LETTELE, buurs. in de amtmannij *Colmschate*, prov. *Overijssel*, arr., kant. en $1\frac{1}{2}$ u. O. ten N. van *Deventer*, gem. en $1\frac{1}{2}$ u. O. ten Z. van *Diepenveen*; met 34 h. en 240 inw.

Men heeft er eene kerk, aan de *H. Maagd en Moeder Gods MARIA* toegewijd, die tot de stat. van *Kolmsgate* behoort.

LETTELBERDER-DIEP (HET), water in het *Westerkwartier*, prov. *Groningen*, dat $\frac{1}{2}$ u. ten O. van *Midwolde*, in het *Leekstermeer*, een begin nemende, in eene noordelijke rigting naar het *Hoendiep* of de *Trekaart-van-Groningen-naar-Stroobos* loopt, en zich, 3 min. ten Z. van *Enumatil*, daarin ontlast.

Dit water loopt ten O. voorbij *Lettelbert* en doorsnijdt, een weinig noordelijker de *Gave*.

LETTELBERT, LETTEBERT of LETTEBERT, zooveel als het *LUTKEBERT* of *KLEINE-BERT*, d. in het *Westerkwartier*, prov. *Groningen*, arr. en 2 u. W. Z. W. van *Groningen*, kant. en $1\frac{1}{2}$ u. Z. van *Zuidhorn*, gem. en $\frac{1}{2}$ u. N. O. van de *Leek*, op eenen hoogen, boschrijken, zandigen of zandachtigen grond.

De inw. vinden meest hun bestaan in den landbouw, veeteelt en visscherij op het *Leekstermeer*, waarvan het slechts $\frac{1}{2}$ u. ten N. W. ligt. Men heeft er lage landen, met bruinen bovengrond en roodoorn vermengd; in den ondergrond vindt men meest zand, derrij en veen (klijn); uit sommige lage landen baggert men zelfs turf. In 1818 heeft men, ten behoeve dier lage landen, een watermolen gebouwd.

De Herv., die hier 250 in getal zijn, onder welke 70 *Ledematen*, maken eene gem. uit, welke tot de klass. van *Groningen*, ring van *Grootegast*, behoort. Na de reductie van de stad *Groningen*, is deze gem. met *Oostwold* vereenigd geweest, en had alzoo tot eersten Predikant *THOMAS VINCENTIUS*, die er in 1650 in het begin van zijne dienst was, maar in 1657 overleed; terwijl deze hier stond is, in 1651, tot eersten afzonderlijken Predikant voor de gem. van *LETTELBERT* beroepen *ARNOLDUS GROENOU*, die er in 1672 overleed. Het collatierecht is hier voornamelijk bij het huis van *Nienoord*. Hoewel te *Enumatil* geene kerk is, hebben nogtans de ingezetenen aldaar, om dat zij het grootste gedeelte dezer gemeente uitmaken, wel eens pogingen aangewend, om den Predikant, die er werd beroepen, ook onder de verpligting te brengen van er ten minsten in den zomer te prediken. Doch dit is vruchteloos afgeloopen, hoewel een of ander der Predikanten zulks nu en dan wel eens vrijwillig in de school aldaar, tot genoegen der ingezetenen, gedaan heeft. De kerk is een bijzonder klein oud gebouw, zonder orgel, en met een klein koepeltorentje voorzien.

Men heeft in dit d. eene school. — Voorheen stond hier een burg, *Valburg* of *Valkenburg* genaamd, welke echter sedert eenigen tijd gesloopt is.

LETTEBURG, landg. in *Staats-Flaanderen*, in *Hulster-Ambacht*, prov. *Zeeland*, arr. *Goes*, kant. en distr. *Hulst*, gem. *Hontenisse*.

Dit eigendom, ruim 1 u. N. van *Hulst* gelegen, is groot 34 bund. 75 v. r. 68 v. ell., en wordt bezeten en bewoond door den Heer *JUDOCUS SERGEANT*.

LETTE-OORT, voorm. burg in het *Westerkwartier*, prov. *Groningen*, arr. en 2 u. W. Z. W. van *Groningen*, kant. en $1\frac{1}{2}$ u. Z. van *Zuidhorn*, gem. en $\frac{1}{2}$ u. N. O. van de *Leek*, nabij *Lettelbert*, waartoe het behoort.

In het jaar 1656 en waarschijnlijk vroeger en later, behoorde deze burg aan Jonkheer *ALBERT WIFFERINGE*, die als het laatste mannelijk

oir van zijn geslacht, op vergunning, bij Raadsresolutie van 11 October 1678, in Groningen werd begraven, met die plegtigheid, dat zijn wapen vóór de kist werd gedragen en in het graf nedergelegd. Hij was jaren lang Burgemeester van Groningen geweest. Deze burg is later gesloopt.

LETTER, d. in Oost-Indië, op het Sandasche eil. Java, resid. Samarang, voor de riv. de Kaliloetot.

Dit d. was in het jaar 1828, door de muitelingen versterkt, welke in Augustus van dat jaar, door den Resident van Samarang werden aangeast en van daar verdreven.

LETTESGEREGT, gem. in het Nederkwartier, prov. Utrecht. Zie **POETZSEN-NOORDZEE**.

LETTINGA, vroeger LETSQA geheeten, voorm. state, prov. Friesland, kw. Oostergoo, griet. Leeuwarderadeel, arr., kant. en 1 u. N. van Leeuwarden, $\frac{1}{2}$ u. W. van Britsum, waartoe zij behoorde.

Zij was genoemd naar de hierbij gelegene Lettingazijl. In het jaar 1641 werd aldaar geboren de beroemde vestingbouwkundige **Maas Baron van Cosmos**, die den 17 Maart 1704 overleed.

Ter plaatse, waar zij gestaan heeft, siet men thans twee arbeiderswoningen, met overblijfselen van grachten. De daartoe behoord hebbende gronden worden thans in eigendom bezeten door onderscheidene kleine eigenaars uit den omtrek.

LETTINGAZIJL, voorm. zijl of sluis, prov. Friesland, kw. Oostergoo, griet. Leeuwarderadeel, $\frac{1}{2}$ u. W. van Britsum.

Door deze sluis viel de Stienzermeer, uit de Ee komende, weleer in de Middelsee. Hare plaats en ligging is nog duidelijk genoeg aan te wijzen, en kenbaar aan een voor dien oord zeer laag en verre beneden het maaiveld liggend land, hetwelk door een watermolenstij droog gebonden wordt, en misschien de sloude kom of sluiskolk aanwijst.

LETZEBURG of LEXBAUC, naam, welken de Luxemburgers wel eens aan hun land geven. Zie **LUXEMBURG**.

LETZERT (DE), berg in de heerl. *Mersck*, grooth. *Luxemburg*, nabij het vl. *Mersck*. — Hij is zeer steil en op den top met bosch overdekt.

LEUDELINGEN of LEUBELINGEN, in het Fr. *LEUBLANGE*, d. in een afgezonderd deel der heerl. *Meysenburg*, grooth. *Luxemburg*, arr. en $1\frac{1}{4}$ u. Z. W. van *Luxemburg*, kant. en $1\frac{1}{2}$ u. N. N. W. van *Bettemburg*, gem. en $\frac{1}{2}$ u. O. van *Reckingen*, aan de noordzijde van den weg van *Luxemburg* naar *Esch-aan-de-Alzette*.

Het omringende oord is zeer hoog gelegen, zoodat een aantal beken van hier naar alle hemelstreken nedervloeit. Men telt er 300 inw., bijna allen landbouwers en veehoeders.

De inw., die allen R. K. zijn, maken eene par. uit, welke tot het vic. gen. van *Luxemburg*, dek. van *Bettemburg*, behoort en door eenen *Pastoor* bediend wordt.

LEUKEN, geh. in het voorm. prins-bisd. *Luik*, in het graafs. *Horne*, prov. *Limburg*, distr., arr. en 4 u. W. van *Roermonds*, kant., gem. en $\frac{1}{2}$ u. N. O. van *Weert*; met 98 h. en 520 inw.

LEUKER (HET), buit. in de heerl. *Boxmeer*, prov. *Noord-Brabant*, arr. en 9 u. O. ten Z. van 's *Hertogenbosch*, kant. en 4 u. O. Z. O. van *Grave*, gem. en 5 min. Z. W. van *Boxmeer*.

Dit buit. beslaat eene oppervlakte van 4 bund. 10 v. r. 5 v. ell., en wordt thans in eigendom bezeten en bewoond door *Mevrouw de wed. KESCHITRE VAN HAVAR*.

LEUNEN, d. in *Opper-Gelder*, prov. *Limburg*, distr. arr. en 6 u. N. ten W. van *Rocronde*, kant. en 1 u. N. W. van *Horst*, gem. en $\frac{1}{2}$ u. Z. van *Venray*. Men telt er 53 h. en 580 inw.

De inw., die hier allen R. K. zijn, hebben er eene kapel, welke tot de par. van *Venray* behoort, en door eenen eigen Kapellaan bediend wordt.

LEUR, meestal de LEUR, d. in de bar. van *Breda*, prov. *Noord-Brabant*, *Vierde* distr., arr. en 2 u. W. van *Breda*, kant. en 2 u. O. van *Oudenbosch*, gem. *Etten-en-Leur*, $\frac{1}{2}$ u. N. O. van *Etten*, aan de Leurschevaart, die er eene haven maakt, waardoor er veel handel in granen, rijns enz. gedreven wordt. Men telt er in de kom van het dorp 156 h. en 1100 inw., en met de daartoe kerkelijk behoorende geh. *Baai* en *Attelaken*, alsmede gedeelten van de *Vaartkant* en *Bremberg*, 242 h. en 1730 inw., die meest hun bestaan vinden in den handel en landbouw; ook zijn er eene steen- en pannen- en eene pottbakkerij, alsmede drie brouwerijen, die zeer goed wit hier leveren en eene zoutziederij.

De Herv., die hier 200 in getal zijn, onder welke 80 Ledematen, maken eene gem. uit, welke tot de klass. en ring van *Breda* behoort. De eerste, die in deze gem. het leeraarambt heeft waargenomen, is geweest GUALTHERUS POMMERANUS VAN SCHAGEN, die in het jaar 1614 herwaarts kwam en in het jaar 1634 overleed. Het beroep is eene koninklijke collatie. De kerk, die vóór de Reformatie eene kapel was, werd in het jaar 1284 ter eere van de H. *Maagd MARIA* gesticht en behoorde vroeger onder de parochie van *Etten*. In het jaar 1714 is zij zeer sierlijk herbouwd en met een fraai torentje en orgel voorzien.

De R. K., van welke men er 1550 aantreft, onder welke 1040 Communicanten, maken eene par. uit, welke tot het apost. vic. en dek. van *Breda* behoort en door eenen Pastoor en eenen Kapellaan bediend wordt. De kerk, aan den H. FRANCISCUS VAN SALIS toegewijd, was vroeger eene kapel, die tot de par. van *Etten* behoorde, maar werd, in het jaar 1787, tot eene parochiekerk verheven. Het is een fraai gebouw, met eenen kleinen toren en van een orgel voorzien.

Men heeft hier eene school, welke gemiddeld door eene getal van 110 leerlingen bezocht wordt. — De kermis valt in den tweeden Zondag in October.

LEUR is de geboorteplaats van de Nederduitsche Dichters: JOHANNES CORNELIS BOOT, gedoopt den 26 Julij 1761, † 9 Junij 1854, als Predikant bij de Hervormden te Arnhem, en diens broeder GERARDUS WILHELMUS BOOT, geb. 21 Mei 1763, † den 6 September 1832, als Rector der Latijnsche school te Gorinchem.

Volgens sommigen, zou ook de beroemde turfschipper ADRIAAN JANSZON VAN BERGEN, die zoo krachtdadig medewerkte om *Breda* in 1590 te verrassen, te Leur geboren zijn; zeker gaat het, dat hij aldaar met der woon gevestigd geweest is. BALEN, die hem, in zijne beschrijving van Dordrecht, ADRIAAN JOOSTEN VAN BERGEN noemt, zegt, dat hij gehuwd was, met JANNEKEN KOSTERMAN'S JACOBS dochter, uit de brouwerij, van den Moriaan te Breda en gedurende het beleg van Ostende 1601—1603, te Dordrecht, alwaar hij burger en ingezetene was, wonende in den Wijnberg, over de Pelsbrug en aldaar aan de pest overleed (1).

In het jaar 1625 deed de Graaf van IJZENBURG Onderbevelhebber der Spanjaarden, bij het beleg van *Breda*, onder dit dorp, niet verre van

(1) Zie BALEN, *Beschrijving van Dordrecht*, bl. 305.

de Mark, eens schans opwerpen, ten einde de convooijen naar het bezettingsleger eenen te veiliger doortogt te bezorgen.

LEUA, heerl. in het *Land-tusschen-Maas-en-Waal*, prov. *Gelderland*, kw., distr. en arr. *Nijmegen*, kant. *Wychen*, gem. *Borgharen*; palende N. aan de heerl. *Hernen*, O. aan *Wychen*, Z. aan *Niftrik*, W. aan *Batenburg*.

Dese heerl. bevat het d. *Leur* en eenige verstrooid liggende huizen; beslaat, volgens het kadaster, eene oppervlakte van 8577 bund., alles belastbaar land; telt 40 h. en 280 inw., die meest hun bestaan vinden in den landbouw.

De Herv., die er 80 in getal zijn, behooren tot de gem. van *Wychen-en-Leur*, welke ook te *Leur* eene kerk heeft. Van het jaar 1627 tot 1628 heeft het eenen eigen Predikant gehad in *Jacobus Baasbaath*, die er in 1627 kwam en in 1628 naar *Altforst* en *Appeltern* vertrok. Van 1628 tot 1757 is het bediend door de Predikanten van *Batenburg* en *Wychem*, met welke laatste plaats het in 1757 is vereenigd, gelijk het nog is.

De R. K., die men er 200 aantreft, worden tot de stat. van *Hernen-en-Leur*, gerekend.

Men heeft er eene school, welke gemiddeld door een getal van 50 leerlingen bezocht wordt.

Dese heerl., welke, weleer tot de bannerij van *Batenburg* behoorende, daarvan afgesplitst en door het Huis van *Baonkroest* verkocht is, was alodial, en de Heer oefende er het hooge en lage regtsgebied over uit. In het begin dezer eeuw behoorde zij aan de kinderen van *Christiaan Hendrik Willem Ernst van Balveren*; thans wordt zij in eigendom bezeten door den Heer *C. W. J. A. van Balveren*, woonachtig te *Leur*.

Het d. *Lava* ligt 2½ u. Z. W. van *Nijmegen*, ¼ u. W. ten N. van *Wychen*. Men telt er, in de kom van het d., 12 h. en 72 inw.

De kerk is door *Herman van Vranenburg*, Aartsbischop van *Keulen*, der abdij *Camp*, in 1511 ingelijfd, en volgens eenen brief van den Aartsbischop *Willem*, in 1550 gegeven, moesten de Monnikken van *Camp* de pastorij aldaar bedienen. Het is een oud gebouw, met eenen spitsen toren, doch zonder orgel. Men vindt er een doopvont, uit eenen zwaren steen vervaardigd, hetwelk eenen hoogen ouderdom moet bezitten.

In den omtrek van *Lava* moet eene Romeinsche legerplaats geweest zijn, blijkens de menigte overblijfsels der oudheid en penningen, die aldaar gevonden worden. Ook staat er in het dorp een bloeiende Lindenboom, die eenen omtrek heeft van 8 Ned. ellen en 180 jaren oud is.

Het wapen dezer heerl. bestaat uit een veld van silver, met twee balken van zabel (zwart) en drie naast elkander en omgekeerd staande kolven, gaande de rechter- en linkerkolf over de eerste en onder door de tweede balk en de middelste onder door den eersten en boven over de tweede balk.

LEURKE (HET), geh. in het *Land-van-Ravestein*, prov. *Noord-Brabant*, *Berete* distr., arr. en 6 u. O. Z. O. van 's *Herstogenbosch*, kant. en 9 u. O. van *Veghel*, gem. *Boeckel*.

LEURSCHANS of het *Kort-Hendaik*, van ouds *Hennicus* genoemd, sterkte in de heerl. *Steenbergen*, prov. *Noord-Brabant*, 20 min. N. ten W. van *Steenbergen*.

Het is een gebastioneerd fort van eene vijfhoekige gedaante, met aarden wal en natte gracht, zonder ravelijnen. Het is geheel door eenen dijk omringd en gelegen aan de uitwatering van het *Bergsche*

water in de Steenbergsche-Vliet, welk punt het verdedigt, waartoe mede dient het hoornwerk, gelegen aan de oost- of overzijde van eerstgenoemd water. Het is thans in vervallen staat, doch kan des noods spoedig hersteld en van veel gewigt zijn, tot verdediging der daar te stellen waterlinie.

LEURSCHE-VAART (DE), watertje in de bar. van *Breda*, prov. *Noord-Brabant*, waarschijnlijk het zelfde als het **MOERWATER**, dat men bij oude Schrijvers vermeld vindt. Het ontspringt in de heide bij *Vorensende*, stroomt vervolgens in eene noordelijke rigting langs den *Hil* naar *Leur*, waar het tot eene haven dient, en werpt zich vervolgens, in de zelfde strekking voortlopende, bij het *Zwartenbergsche-veer* in de *Mark*.

LEUSBROEK of **LEUSDENBROEK**, thans ook wel **NIEUW-LEUSDEN** genoemd, d. in *Eemland*, prov. *Utrecht*, arr., kant. en 1 u. *Z. O.* van *Amersfoort*; gem. en 1 u. van *Leusden*, aan den straatweg van *Amersfoort* naar *Arnhem*. Het is een fraai, maar klein dorp, met 47 h. en 190 inw.

In dit d. staat thans de Herv. kerk van de gem. *Leusden*, welke in de jaren 1827 en 1828 aldaar gebouwd is, in plaats van die, welke vroeger in het d. *Leusden* zelf stond, waartoe men door liefdegaven van Rijkswegen en onderscheidene godsdienstvrienden krachtdadig is geholpen. Het is een fraai gebouw, met eenen kleinen toren, doch zonder orgel, waaraan den 29 Junij 1827 de eerste steen gelegd werd door den Heer **F. DE BEAUFORT**, in naam van den Heer **Baron van HARDENBROEK**, Heer van *Lokhorst*, die wegens ongesteldheid afwezig was. **P. J. LAAN**, oudste Predikant te *Amersfoort*, hield bij die gelegenheid eene doelmatige aanspraak aan de talrijk vergaderde schaar, en droeg biddende het ondernomen werk aan den zegen van God op.

LEUSDEN, gem. in *Eemland*, prov. *Utrecht*, arr. en kant. *Amersfoort*; palende *N. W.* aan de gem. *Amersfoort*, *N.* aan *Amersfoort* en *Stoutenburg*, *O.* aan de *Geldersche* gem. *Barneveld*, *Z.* aan de gem. *Woudenberg*, *Z. W.* aan *Zeyst*.

Deze gem. bevat de heerl. *Leusden* en *Aschat*, alsmede, sedert 1852, de buurs. *Voskuilen* van de heerl. *Woudenberg*; beslaat, volgens het kadaster, eene oppervlakte van 4785 bund., alles belastbaar land. Men telt er 241 h., bewoond door 260 huisgez., uitmakende eene bevolking van 1500 inw., die meest hun bestaan vinden in den landbouw en veeveelt. Vroeger zoude er, volgens overlevering, ijzer-smelterijen bestaan hebben.

De Herv., welke er 670 in getal zijn, onder welke 190 Ledematen, die met de Hervormde ingezetenen van *Stoutenburg* eene kerkelijke gem. uitmaken, welke tot de klass. en ring van *Amersfoort* behoort, en te *Leusbroek* eene kerk heeft. Tot in het jaar 1826 werd de dienst in deze gem. door een der Predikanten van *Amersfoort* verrigt. De eerste, welke na dien tijd te *LEUSDEN* als eigen Predikant het leeraarambt heeft waargenomen, is geweest **PIETER CHRISTIAAN RIBBECK**, die in het jaar 1829 herwaarts kwam, en in het jaar 1844 naar *Kollum* vertrok. Het beroep geschiedt door den kerkeraad.

De *R. K.*, van welke men 860 aantrest, onder welke 600 Communikanten, maken de stat. van *Hamersveld* uit. — Men heeft in deze gem. ééne school te *Hamersveld*, welke gemiddeld door een getal van 140 leerlingen bezocht wordt. — Ook zijn in deze gem. gelegen de buitenplaatsen *Heiligenberg* en de *Treek* en de *ridderhofstad Lokhorst*.

Het wapen van deze gem. bestaat uit het zelfde als dat van de heerl. *Leusden*.

LEUSDEN, heerl. in *Beveland*, prov. *Utrecht*, arr. en kant. *Amersfoort*, voor het grootste gedeelte gem. *Leusden*, en met de b. *Donkelaar*, gem. *Woudenberg*; palende N. aan de heerl. *Baarne* en de vrijheid van *Amersfoort*, O. aan de heerl. *Hamersveld*, *Aschat* en *Woudenberg*, Z. aan *Woudenberg* en *Doorn*, Z. W. en W. aan de heerl. *Zeyt* en *Driebergen*.

Deze heerl. bevat de d. *Leusden* en *Leushroek*, of *Nieuw-Leusden*, benevens de geh. *Heetveld*, *Hamersveld*, *Snorrenhoef* en *Donkelaar*. Zij beslaat, volgens het kadaster, eene oppervlakte van 3116 bund., alles belastbaar land; telt 246 h., bewoond door 254 huisgez., uitmakende eene bevolking van ruim 1500 inw., onder welke ruim 710 Herv. en 790 R. K.

In het jaar 1681 hebben de Staten van *Utrecht*, aan *Prins Willem III*, Stadhouder van deze provincie, de vrije jagt in de *Leusdensche bosschen* en daaromtrent, met uitsluiting van alle andere, afgestaan. Het zelfde is geschied, in het jaar 1750, aan *Willem IV*, *Prins van Oranje*. In het laatst der vorige eeuw is deze heerl. aan de familie *Scheltus* gekomen, wordende thans bezeten door den Heer *Mr. Isaac Scheltus*, woonachtig te *Amersfoort*.

Het d. *Leusden*, ook wel *Oud-Leusden* genoemd, ligt ½ u. Z. ten W. van *Amersfoort*. Ten aanzien van den juiste tijd der stichting is niets met zekerheid te bepalen. Het is echter zeer oud, was reeds bekend op het jaar 607, en werd, eenigen tijd daarna, bezeten door eenen Graaf, *Wazmus* genoemd, aan wien het geschonken was tot wederroepens toe. *Karel den Grooten* schonk het, in den jaer 776, met alle aanhelevende landen, huizen en bosschen ter weerszijden van de *Em*, aan de *St. Maartenskerk* te *Utrecht*. In zijnen giftbrief wordt het *LEUSDINA*, in eenen brief van *St. Anfridus*, den achttiende Bisschop van *Utrecht* op het jaar 1006, *LOYSDEN*, in eenen anderen van *Andries van Cuyk*, den vijf en twintigsten Bisschop, op het jaar 1152, *LOZANEN* genoemd; terwijl het naar sommiger gevoelen het oude *LEUSDUNUM-AD-RAMMUM* zoude zijn. Volgens de bulle van dezen laatsten Kerkvoogd, waren al de hieden van het omliggende land verplicht, te *Leusden* hunne kinderen te laten doopen en hunne lijken ter aarde te bestellen. Het is een klein, maar landelijk gelegen dorp, uit eenige weinige zeer van elkander verwijderde huizen bestaande.

De Herv. kerk, welke hier vroeger stond, was, vóór de Reformatie, aan den *H. Anthonius* toegewijd; ook was er destijds eene vikarj van de *H. Margd. Maria*. Deze kerk, welke niet zeer groot was, getuigde van hare oudheid door den duifsteen, die er aan, en aan het koor, van den grond tot aan de glazen toe, gevonden werd. Aan de eene zijde van de kerk stond eene kapel van gebakken steen, gelijk den toren, gebouwd. Om in de kerk te komen, moest men vier trappen afklimmen, hetwelk eene zeldzaamheid is. Deze kerk, welke in het jaar 1802 nog een aanzienlijk herstel had ondergaan, is meer om hare afgelegenheid van het middenpunt der gemeenten, dan om hare bouwvalligheid, in 1828 afgebroken, zijnde alvorens vervangen door eene, welke te *Leushroek* in 1827 gesticht was. De toren der oude kerk, welke van eene tamelijke hoogte en van eene spits voorzien is, is echter nog in wozen en staat met den ringmuur van het kerkhof, schilderachtig tuschen het geboomte.

LEUSEN (OUD-), OUD-LEUZEN of OUD-LEUSSEN, vroeger enkel LEUSEN genoemd, buurs. in *Zolland*, prov. *Overijssel*, arr. en $2\frac{1}{2}$ u. O. van *Zwolle*, kant., gem. en $1\frac{1}{2}$ u. O. ten N. van *Dalfsen*, aan den weg van *Zwolle* naar *Hardenberg*; met 76 h. en 450 inw. — Men heeft er eene school.

LEUSENSCHEVELD of LEUSSENSCHEVELD, heideveld in *Zolland*, prov. *Overijssel*, gem. en $1\frac{1}{2}$ O. ten N. van *Dalfsen*, en liggende Z. van *Nieuw-Leusen*, tusschen dat dorp en de *Veclit*.

LEUSINKBRINK, buurs in het graafs. *Zutphen*, prov. *Gelderland*, kw., distr., arr. en 4 u. O. ten Z. van *Zutphen*, kant. en 2 u. Z. ten O. van *Lochem*, gem. en 10 min. O. van *Ruurlo*; met 21 h. en ruim 140 inw.

LEUTH of LOETH, d. in het voorn. hert. *Cleve*, thans prov. *Gelderland*, distr., arr., kant. en ruim $1\frac{1}{2}$ u. O. ten Z. van *Nijmegen*, gem. en $1\frac{1}{2}$ u. O. van *Ubbergen*. Het is een van die dorpen, welke, op het den 7 October 1816 gesloten tractaat, door Pruisen aan Nederland is afgestaan in de dijkschouw *Duffel*.

Men telt er 25 h. en ruim 250 inw., die meest han bestaan vinden in den landbouw, hebbende men er vette weiden en vruchtbare korenakkers, op welke echter ongelukkig jaarlijks, door het inundatiewater van *Ooy*, het gezamenl. wintergraan verloren gaat.

De inw., die er op 2 na allen R. K. zijn, onder welke 180 Communikanten, maken eene par. nit, welke tot het vic. apost. van *Ruersaonde*, dek. van *Nijmegen*, behoort, en door eenen Pastoor bediend wordt. De kerk, aan den H. Remigius toegewijd, is een steenen gebouw, met eenen toren en een orgel.

De dorpschool wordt gemiddeld door een getal van 45 leerlingen bezocht. — De kermis valt in den eersten Zondag in October

LEUTINGEWOLDE of LEUTINGENWOLDE, geh. in het dingspil *Noordenveld*, prov. *Drenthe*, arr., adm. en judic. kant. en $4\frac{1}{2}$ u. N. N. W. van *Aven*, gem. en $1\frac{1}{2}$ u. N. ten W. van *Roden*; met 10 h. en ruim 100 inw.

LEUVELANGE, Fr. naam van het geh. LEVELINGEN, in de heerl. *Gwirsch*, grootb. *Luxemburg*. Zie LEVELINGEN.

LEUVEN of LEUVENSCH-POLDER, pold. in den *Tielervwaard*, prov. *Gelderland*, arr. *Tiel*, kant. *Geldermalsen*, gem. *Vuren-en-Dalem*; palende N. aan den Polder-Binnen-den-Tiendweg, O. aan de *Hooislaggen*, Z. aan den Polder-van-Vuren, W. aan het *Heukelumsche-broek*.

LEUVENHEIM, LEUVEN, LEUVENUM of LOVENIST, geh. op den *Veluwezoom*, prov. *Gelderland*, distr. *Veluwe*, kw., arr. en 4 u. N. N. O. van *Arnhem*, kant. en $4\frac{1}{2}$ u. Z. O. van *Apeldoorn*, gem. en $\frac{1}{2}$ u. Z. ten W. van *Brummen*; met 75 h. en ruim 490 inw.

Het komt voor onder die plaatsen in het distr. *Isloa*, van het graafs. *Hamelonde*, welke, in het jaar 1046, door Keizer HENDRIK III aan BENSILFUS, den twintigsten Bisschop van Utrecht, geschonken werden, en wel onder den naam van LOVENEX.

LEUVENOM, LEUVENUM of LOVENICA, buurs. op de *Over-Veluwe*, prov. *Gelderland*, distr. *Veluwe*, kw., arr. en $1\frac{1}{2}$ u. ten N. W. van *Arnhem*, kant. en $\frac{1}{2}$ u. ten O. van *Harderwijk*, gem. en 1 u. ten N. O. van *Ermelo*, aan den postweg van *Amersfoort* naar *Zwolle*; met 22 h. en 165 inw. — Men heeft hier eene school, die gemiddeld door een getal van 50 leerlingen bezocht wordt.

LEUVENOM, LEUVENUM of LOVENICH, landg. op de *Over-Veluwe*, prov. *Gelderland*, distr. *Veluwe*, kw., arr. en $8\frac{1}{2}$ u. N. W. van

Amhem, kant. en 2 u. ten O. van *Harderwijk*, gem. en 1 u. ten N. O. van *Ermelo*.

Dit landg. bestaat eene oppervlakte van 1826 bund. 84 v. r. 40 v. ell., en woedt thans in eigendom bezeten door den Heer S. J. SANDBERG, woonachtig te Zwolle.

LEUVENOMERBEEK of LEUVENOMSCH-BEEK, beek op de *Veluwe*, prov. *Gelderland*. Zie *HEERDERBEEK*.

LEUVENOMSHEVELDEN of LEUVENOMERVELDEN, heideveld op de *Over-Veluwe*, prov. *Gelderland*, distr. *Veluwe*, kw. en arr. *Arnhem*, kant. *Harderwijk*, gem. *Ermelo*, in de buurs. *Leuvenom*.

LEUWERK (DE) of DE LEEUWERK, poel in het markgr. van *Bergen-op-Zoom*, prov. *Noord-Brabant*, gem. *Wouw*, $\frac{1}{2}$ u. Z. ten W. van *Heerle*. — Bij deze poel ligt eene boerderij van denzelfden naam. Zie het volgende art.

LEUWERK (DE) of DE LEEUWERK, voorheen de *Goot*, eene boerderij in het markgr. van *Bergen-op-Zoom*, prov. *Noord-Brabant*, *Vierde* distr., arr. en $6\frac{1}{2}$ u. W. van *Breda*, kant. en 1 u. O. van *Bergen-op-Zoom*, gem. en $\frac{1}{2}$ u. W. van *Wouw*, $\frac{1}{2}$ u. Z. ten W. van *Heerle*, waartoe zij behoort.

Deze boerderij zoude vroeger, volgens *BRANDT* (1), de woonplaats der voorouders van den beroemden Admiraal *MICHEL ADRIAANZ. DE RUYTER* geweest zijn; een andere schrijver (2) gaat nog verder en zegt, dat de gezegde boerderij de geboorteplaats is van dien grooten zeeheld, daarbij bewerende, dat *Vlissingen* ten onregte daarvoor gehouden wordt; terwijl de overlevering wil, dat hij een gedeelte van zijne kindsche jaren in dezen omtrek heeft doorgebracht, welk laatste gevoelen zeer goed met hetgeen *BRANDT* zegt is overeen te brengen. Ook ligt $\frac{1}{4}$ u. van daar, meer nabij de stad, nog een landgoed en huis, *Ruytershoove* geheeten. Zie dat woord.

LEVÆFANUM, oude standplaats der Romeinen, welke op de kaart van *PEUTINGER* voorkomt. Men is het niet eens over de juiste ligging dezer plaats. *CLUVERIUS* (3) zoekt die te *Leeuwen*, aan de *Waal*; *ALTING* (4) in de omstreken van *Wijk-bij-Duurstede*, het zelfde als *Batavodurum*. *VAN LOON* (5) houdt er *Vianen* voor; *D'ANVILLE* (6) plaatst haar te *Levendaal*, bij *Amerongen*; *WILHELM* (7) stelt ze te *Buren*; *REUVENS* (8) te *Wijk-bij-Duurstede* en *RICHARD* (9) bij *Zeist*.

LEVANT (DE NIEUWE-), koffijplant, in *Nederlands-Guiana*, kol. *Suriname*, aan de *Cottica*, ter regterzijde in het afvaren; palende bovenwaarts aan den mond der *Paramaricakreek*, benedenwaarts aan de koffijplant. *L'Aventure*; 1800 akk. groot, met 112 slaven. De *Negers* noemden haar *LAVANTI*.

LEVEL, buurs. in het graafs. *Zutphen*, prov. *Gelderland*. Zie *LIEVELDE*.

(1) *Het Leven en Bedrijven van den Heer MICHEL DE RUYTER*, bl. 3.

(2) *J. FAURE, Histoire Abrégée de la Ville de Bergen-op-Zoom*, pag. 220.

(3) *Germania antiqua*. L. B. 1616, Lib. 166.

(4) *Notitia Germania*, Inf. Amst. 1697, p. 87.

(5) *Aloude Holl. Hist. 's Hage 1734*, p. 178.

(6) *Notitia de l'Ancienne Gaule*. Paris 1750, p. 512.

(7) *Germania und seine Bewohner*. Weim. 1823.

(8) Blijkens zijne aantekeningen, gebruikt door den Heer *LEEMANS* in diens werk, *Romeinische Oudheden te Rossum*.

(9) *Orbis terrarum antiquus*. Norimb. 1824.

LEVELINGEN, **LEUVELINGEN** of **LEUVELINGEN**, in het *Fr. Levelance of Luvance*, geh. in de heerl. *Guisch*, grooth. *Luxemburg*, arr. en S. N. W. van *Luxemburg*, kant. en 2 u. N. ten W. van *Steinfurt*, gem. en $\frac{1}{2}$ u. N. O. van *Ober-Pallen*.

LEVENDAAL, voorn. adell. h. in het *Oorkwartier* der prov. *Ercht*, arr. en G. u. Z. O. van *Amersfoort*, kant., gem. en $\frac{1}{2}$ u. O. van *Rhenen*, aan den voet van den *Heimenberg*.

Dit adell. h. werd vroeger **LEVBDAAL** of **LEVBDALE**, nog vroeger **LAAN** of **LAAR** genoemd, wordende het land daaromtrent nog het *Laar-eind* geheeten, en is vóór ongeveer vijf en twintig jaren gesloopt geworden. Het was het stamhuis van het adell. geslacht van **LEVBDAAL** of **LEVBDALE**. De daartoe behoord hebbende gronden, beslaande eene oppervlakte van ongeveer 50 bund., worden thans in eigendom bezeten door den Heer *Baron van Koeselsdorp*, te *Rhenen*.

LEVERPOEL of **LEVERPOOL**, koffijplant in *Nederlands-Guisne*, hel. *Sarinasse*, aan de *Cottica*, ter regterzijde in het afvares; palende bovenwaarts aan de koffijplant. *Charlottenburg*, benedenwaarts aan de verl. plant. de *Oude-Beljenkorf*; 540 akk. groot, met 57 slaven. De *Negeri* noemen haar *Lavat*.

LEWA (DE) of **WAY-LEWA**, riv. in *Oost-Indië*, landv. *Ambon*, op het *Molukse* eil. *Ceram*, aan de noordkust van *Groot-Ceram*, met eenen noordwestelijken loop in den *Archipel-van-St.-Lazarus* uitlopende.

LEWAY, lands. in *Oost-Indië*, op het *Sundasche* eil. *Borneo*, resid. *Pontianak*.

LEY (DE), riv. in de *Meijerij van 's Hertogenbosch*. Zie *LAN* (DE) (1).

LEY (DE) of *DE LAY*, baai in *Oost-Indië*, resid. *Ambon*, op het *Molukse* eil. *Ambona*, op *Hito*, aan de Westkust.

LEYDEN, arr., prov. *Zuid-Holland*; palende N. aan het *Noord-hollandsche* arr. *Haarlem*, aan het *Haarlemmer-meer* en aan het *Noord-hollandsche* arr. *Amsterdam*, O. aan het *Utrechtsche* arr. *Utrecht*, Z. aan de arr. *Rotterdam* en 's *Gravenhage*, W. aan de *Noordzee*.

Dit arr. bevat de kant. *Leyden*, *Noordwijk*, *Woubrugge*, *Alphen* en *Woerden*, en beslaat, volgens het kadaster, eene oppervlakte van 64,870 bund. 64 v. r. 51 v. ell. en daaronder 57,994 bund. 87 v. r. 43 v. ell. belastbaren grond. Men telt er 15,353 h., bewoond door 19,266 huisgez., uitmakende eene bevolking van ruim 92,500 inw., die meest hun bestaan vinden in de melkerij en het kaasmaken.

LEYDEN, kant., prov. *Zuid-Holland*, arr. *Leyden*; palende W. en N. aan het kant. *Noordwijk*, O. aan het kant. *Woubrugge*, Z. aan het kant. *Voorburg*.

Dit kant. bevat de gem. *Leyden*, *Leyderdorp*, *Soeterwoude* en *Voorschoten*, en beslaat, volgens het kadaster, eene oppervlakte van 6249 bund. 73 v. r. 26 v. ell., waaronder 6148 bund. 12 v. r. 59 v. ell. belastbaren grond. Men telt er 7148 h., bewoond door 8977 huisgez., uitmakende eene bevolking van 42,850 inw., die meest hun bestaan vinden in het fabriekwezen, de melkerij en het kaasmaken.

LEYDEN, klass., prov. *Zuid-Holland*.

Zij bestaat uit de volgende vier ringen: *Leyden*, *Noordwijk*, *Alphen* en *Woerden*; bevat 58 gem., met 40 kerken, welke door 47 *Predikanten* bediend worden. Men telt er 54,200 zielen, onder welke 21,000 *Ledematen*.

(1) Eveneens noekt men alle de woorden. beginnende met *LAY*, welke hier niet gevonden werden, op *Lay*.

LEYDEN, kerk. ring, prov. Zuid-Holland, klass. van Leyden.

Zij bestaat uit de Nederduitsche gemeente te Leyden en de Waalsche gemeente te Leyden; telt vijf kerken, welke door elf Predikanten bediend worden. Men telt er 25,200 zielen, onder welke 9000 Ledenaten.

LEYDEN, gem. in Rijnland, prov. Zuid-Holland, arr. en kant. Leyden (15 m. k., 2 s. d., 1e afd.); palende N. W. en N. aan de gem. Oegstgeest-en-Poelgeest, O. aan Leyderdorp, Z. en W. aan Soeterwoude.

Deze gem. bevat niets dan de st. Leyden en een gedeelte buitengrond buiten de Rijnsburgsche-poort, en beslaat in haar geheel, volgens het kadaster, eene oppervlakte van 198 bund. 4 v. r. 91 v. ell., waaronder 151 bund. 68 v. r. 78 v. ell. belastbaar land. De buitengrond bevat 9 bund. 58 v. r. 5 v. ell. Behalve de vele tuinen en bleekerijen, worden daarin 32 woonhuizen aangetroffen.

De st. Leyden ligt 5 u. N. O. van 's Gravenhage, 5 u. Z. van Haarlem, 8 u. Z. W. van Amsterdam, 10 u. W. van Utrecht, 5 u. N. W. van Rotterdam, 5 u. N. van Delft.

Deze stad, na Amsterdam in omvang de grootste van het koninkrijk, was in het begin der zestiende eeuw ook de grootste stad van Holland, wat het getal huizen betreft. Zij bekleedde vroeger de vierde plaats in den rang der stemmende Hollandsche steden. Eene tak van den Ouden-Rijn vloeit door de stad, die daarenboven van de watertjes de Vliet en de Mare doorsneden wordt. Van buiten om de stad heeft men een groot aantal aangename luthoven en tuinen, vruchtbare moes- en bouwlanden en vele der vetste weiden van de geheele provincie. Om Leyden, inzonderheid bij Koudekerk en Alphen, wordt de beste boter van Nederland gemaakt; met uitzondering van eenige streken in Delfland, voornamelijk bij het dorp het Woud, welke Delftsche boter daarom ook de kostbaarste is, gelijk de marktprijzen steeds aanwijzen. De naam der Leydsche boter is de wereld door vermaard, en zij wordt van velen in smaak boven alle andere boter geschat. Leyden was vroeger van de Wittepoort tot de Zijdgracht met muren en torens bevestigd; deze zijn in de laatste dertig jaren geheel ontruimd en de aarden wallen beplant. Alleen zijn van de torens, aan de oostzijde der Koepoort, nog twee in stand gebleven, Bourgonje en Oostenrijk genoemd, welke tot kruidtorens dienen. Aan den hoek van het Galgewater en aan den uitloop der Cellebroedersgracht zijn nog de overblijfselen der oude torens te zien. Voorts is de stad met dertien aarden bolwerken versterkt geweest. Vijf van deze bolwerken zijn tot begraafplaatsen aangelegd; een is afgegraven en met den Akademietain vereenigd; drie zijn sedert 1831 mede afgegraven en, met de nevensgelegene vestwallen vereenigd, tot eene aangename publieke wandeling aangelegd, welke in 1842 voltooid was; de overige vier zijn bezet met molens en fabriekgebouwen. Zij heeft zeven poorten, elk om het fraaist gebouwd, namelijk: de Rijnsburgsche-poort en de Marepoort ten N.; de Zijlpoort en de Hoogewaerds-poort ten O.; de Koepoort ten Z.; de Wittepoort en de Morschpoort ten W., en nog eene kleine poort, alleen voor voetgangers dienende, het Heerenpoortje geheeten, dat ten N., tusschen de Mare- en Zijlpoorten, op den Singel uitkomt. De Blaauwepoort, die binnen de stad stond, is in het jaar 1754 afgebroken en geheel ontruimd. De klokken zijn, in het volgende jaar, in den toren van de Wittepoort overgebracht; terwijl ook de afbraak van de Blaauwepoort aan den opbouw van de Wittepoort gebruikt is.

Boven de Rhijnsburgsche-poort is de kamer der teeken-akademie: *Ars aemula naturae*. Boven de Zijlpoort werd vroeger de oude Rederijkerkamer, later eene School voor arme kinderen gehouden; thans dient dit lokaal tot berging van stadsgoederen. Aan de Wittepoort zijn nog de overblijfselen te zien van de poort, welke hier voor ruim 400 jaren heeft gestaan. De stadsingels zijn, ter wederzijden, met hoog geboomte beplant en loopen de geheele stad rond, behalve dat zij, tusschen de Morsch- en Wittepoorten, van den Rijn doorsneden worden.

De namen, waaronder dit gehucht, buurt, dorp of stad (*Leyden*), in onderscheidene *legale* stukken (handvesten, privilegiën en dergelyken) voorkomt, en die stellig op die zelfde plaats doelen, zijn velen. Dat *Leyden* van onds *Lucan* en bij uitheemische schrijvers *Lucobunum* en *Lucoburum* geheeten heeft, wordt door velen geloofd; ofschoon sommigen oordeelen, dat *Lucobunum* meer westwaarts gelegen heeft en de naam van *Loosduinen* daarvan nog is overgebleven. Over den oorsprong des naams is men het zelfs in het algemeen niet eens. Eenige leiden hem af van *Lugus*, dat, in het oud Keltisch, eene rave zou beteekenen, en van het woord *Dun*, duin of berg; zoodat *Lucan* zooveel als Ravensberg zou te zeggen zijn; doch men kan niet aanwijzen, wat *Leyden*, meer dan eenige andere stad, met de raven heeft te doen gehad. Anderen leiden den naam der stad af van het Keltisch *Loeg* of het Friesch *Loeg*, beteekenende eenige huizen, bij eene gemeene kerk zamengevoegd. Omtrent het woord *Dun*, volgen zij de voorgestelde beteekenis, en *Lucobunum* is bij hen zooveel als eene *Loeg* of buurt en kerk aan het duin. Wederom zijn er, die hier om *Lucus*, een woud, en wel aan het verdicht Woud zonder Genade denken. Onder de menigvuldige naamredenen, die wij niet oorbearachten allen op te noemen, wordt ook door eenigen opgegeven, dat *Lugdun* zoo veel zegt als *Loek-Duin*, welke naam der stad zou gegeven zijn, omdat zij van de duinen beloken of besloten werd. De naam van *Loek-Duin* kon, volgens hen, door den tijd, zeer wel in *Lucan* en *Lucun* en eindelijk in *Leyden* veranderd zijn. In de jaarboeken der abdij van Fulda leest men van een *Lidert*, waarvoor sommigen *Lucun* willen gelezen hebben, en alzoo dien naam op de stad *Leyden* toepassen. Het gevoelen van anderen, dat de naam *Leyden* van het riviertje *de Leede*, somtijds *Liede* of *Leide* genoemd, afkomstig is — waarvan een gedeelte nog den ouden naam buiten de stad, aan de Kwaak, loopende voorbij Warmond, in het Leydsche Meer, behouden heeft, doch het kleinste gedeelte, hetwelk door de stad loopt, thans de *Mare* heet — schijnt wel de meeste waarschijnlijkheid te hebben, daar in de oudste Nederlandsche charters de naam van *Leyden Leyna* gespeld wordt; hoogst waarschijnlijk dus *Stad aan de Leede*, vroeger *Ter-Leyna*. Omtrent het midden der twaalfde eeuw is er een *Herborn van Leyna*, onder de schildboortige mannen, bekend geweest, die men voor eenen voorvader der adellijke Heeren van *Leyden* houdt. De naam van *Lucobunum* is eerst in veel later tijd aan deze plaats gegeven; zoodat, in de dertiende eeuw, die stad in de Latijnsche brieven van Koning Willem II, Graaf van *Holland*, nog niet onder dezen naam, maar met dien van *Leyden*, voorkomt. *Leyden* wordt met regt voor eene der oudste Hollandsche steden gehouden, en zoude de oudste zijn, indien men niet sommigen stelt, dat zij al omtrent het jaar 70 van de gemeene tijdrekening, in wezen en een burgt der Romeinen geweest zij. Dat er van *Leyden*, bij

PTOLEMAEUS, onder den naam van LOGGEDEIKON, in het reisboek van ANTONINUS en in de reiskaart van PEUTINGER, onder den naam van LUDDUNUM, gewaagd wordt, wordt door sommige geloofd, door andere betwist. In eene lijst van de goederen der Utrechtsche kerk, omtrent het jaar 866 opgemaakt, en de goederen vermeldende, welke die kerk reeds bezat vóór ODILBALD, den twaalfden Bisschop van Utrecht, wordt van een eerste, een tweede en een derde LEITREN gesproken. In het eerste LEITREN, dat is het deel ten Noorden van den Rijn, bezat zij twee mansen; in het tweede deel, dat is bezuiden den Rijn, ééne, en in het derde, dat is tusschen de beide Rijnen, ook ééne manse, hetwelk met de latere geschiedenis overeenkomt. Sommigen echter willen, dat ééne dezer drie LEITREN ons LEYDEN geweest zij en dat men de twee anderen in *Leyderdorp* en *Leymuiden* moet zoeken. In den blaffart der inkomsten van de St. Maartenskerk van Utrecht, van het jaar 800, worden reeds de bovengemelde vier mansen land in LEITREN genoemd. Anderen oordeelen, dat er de Utrechtsche Kerkvoogden door te kennen gaven, dat zij ook goederen in drieërlei LEYDEN hadden, zoo wel als er drieërlei LUDDUNUM in Gallië gevonden werden. Dit laatste zal echter velen wat te ver gezocht voorkomen. In de Latijnsche Egmonder kronijk van WILLEM PROCURATOR leest men, op het jaar 988, van eene gifte van Graaf ARNOUD, in welken van LEYDEN, onder den naam van *villa*, hetwelk zoo wel dorp en gehucht, als stad beteekenen kan, gewag gemaakt wordt. LEYDEN heeft dat gemeen met de meeste andere steden, dat hare eerste stichting geheel onbekend is. De oudste stadspapieren zijn, waarschijnlijk door eenen val des torens van de St. Pieterskerk, in welken zij bewaard werden, in het jaar 1512 te zoek geraakt. Ondertusschen gissen sommigen, en onzes inziens te regt, dat LEYDEN, nadat er eene burg gesticht was, zijne eersten aanwas verschuldigd is aan eenige kooplieden en landbouwers, die, zich onder de bescherming der Burggraven begeven hebbende, de eerste huizen te LEYDEN gesticht hebben.

Men telt er thans, met de buitenwijk, 6500 h., bewoond door 7859 huisgez., uitmakende eene bevolking van ongeveer 59,000 inw., hieronder mede begrepen het garnizoen, sterk ongeveer 600 man.

De Leydenaars hebben zich, naar het gemeen gevoelen, reeds omtrent den aanvang der veertiende eeuw, met den lakenhandel begonnen te generen; ja, men vindt zelfs opgeteekend, dat reeds even na het jaar 1090 te LEYDEN grove lakenen werden gemaakt. Nog geen eeuw geleden was deze nering onder de voornaamste der stad te rekenen; ofschoon zij, sedert het sterk aanwassen der Engelsche, Pruisische en Belgische lakenweverijen, zeer is afgenomen. Treffelijke kenren waren er weleer gemaakt, om dezen handel te dier stede te doen bloeijen; ook was die zoo zeer vermeerderd, dat in één jaar 12,000 stukken laken, 45,000 stukken saai en grijn, 10,000 rollen baaijen, duffels en dekens, 5800 stukken rassen, 24,000 stukken rokjesgoed en 600 stametten gemaakt werden: doch kort voor de zware belegering der jaren 1575 en 1574 verliep de lakennering ten eenemaal, zoodat, in het jaar 1580, een tijdvak bestond, gedurende welke maar één lakengetouw binnen LEYDEN werkzaam was. Naderhand is zij wederom opgekomen, en in het jaar 1670 was zij op haren hoogsten trap van bloei. De weverijen en onderscheidene handwerken, die er toe behoorden, als: vellenblooten, wolwasschen, kammen, kaarden en spinnen, lakenvollen, scheren, verwen, enz., verschaften een groot getal menschen de kost. Ook werd er over Amsterdam en

Rotterdam aanmerkelijke buitenlandsche handel in lakens enz. gedreven. Vele lakens werden naar Smirna en andere plaatsen van de Levant gezonden, over welke handel twee Directeuren, uit de voornaamste kooplieden, door de Regering, werden aangesteld. Buiten Leyden, tot aan de Leyderdorpsche-brug, noch aan gene zijde, mocht eene lakemnering, in huizen, noch uit schepen gedreven worden. Bij octrooi van de graaflijkheid was het bewerken, bereiden enz. van lakens en wollen stoffen, verboden binnen 800 roeden uit de vesten. Over de weverijen werden bijzondere Gouverneurs of Opsieners door de Regering aangesteld, die nu en dan moeite genoeg hebben gehad, om het brooddronken werkvolk in bedwang te houden. Ten tijde van Leydens grootsten bloei waren hier niet alleen een zeer groot aantal lakenfabrieken, maar ook van saaijen, greinen, wollen dekens, baaijen, enz. Bijna alle Nederlandsche koopvaarders waren met de voortbrengelen dier fabrieken bevracht en voerden die naar alle bekende oorden der aarde. De latere ongelukkige tijdsomstandigheden, gelijk ook de mededinging der naburige volken, die zelfs inlandsche winkels en inwoners van vreemde lakens begonnen te voorzien, hebben dien bloei aanmerkelijk doen vervallen. De oorlog met Frankrijk, van 1672, gaf de eerste wonden, en de opnemng der Fransche emigranten, van 1685, heeft haar den doodsteek gegeven. Bij duizenden kwamen zij derwaarts, zoo arm, dat er dadelijk eene collecte moest plaats hebben, waarbij meer dan 18,000 guldens werden bijeen gesaamd, en wat was de belooning? Zij voerden eenen overvloed van vreemde lakens in, en ontboden er meer van elders, fraaijer opgemaakt, maar minder deugzaam dan de Leydsche, en zetteden daarvan winkels op (1). Met eenen ongelooflijken spoed namen nu, zoowel het aantal fabrieken, als het getal inwoners der stad af. In het jaar 1802 werden door de Leydsche fabrieken nog slechts 1086 stukken laken geleverd. Van de 80,000 inwoners, in het jaar 1670 in Leyden gehuisvest, hadden, van de jaren 1710—1715, reeds 30,000 de stad verlaten en dit waren geene behoeftigen, want die bleven in de stad achter. Van 1734 tot 1804 werden in Leyden meer dan 540 ledig staande huizen afgebroken, hetwelk door de vermindering van andere bronnen van bestaan, zoo als onder anderen het toen verminderde getal van Studenten aan de Hoogeschool, zelfs nog sterker werd. Geheele buurten en achterboeken der stad verdwenen, en over het geheel had eene nijpende armoede de voormalige welvaart vervangen. De fabrieken in saai, vroeger van zoo veel aanbelaug, zijn geheel te niet gegaan. In weinige steden van ons vaderland rekt men, dat meer armen gevonden worden, dan in deze plaats (2), die slechts eenige sporen van vroegere welvaart meer overig heeft. Van den voorheen zoo bloeienden ouden Europeeschen boekhandel, hier vroeger door de *Officina Plantino-Raphelengiana*, door de ELZVIERS, de VAN DER AA's enz. gedreven, zoo wel in klassieke Latijnsche als in Fransche boekwerken, is nog een enkel huis overig, dat door de goede werken die het levert, den ouden roem van hare firma (die van S. en J. LUCYTHANS) staande

(1) Een groot gedeelte der schamele bevolking stamt nog van die Fransche vluchtelingen af, zoodat men nu nog, in de achterbuurten, dikwijls om het andere huisgezin eenen Franschen naam vindt, hetzij van den man of van de vrouw.

(2) Men rekent er een derde arm, een derde zich zelven onderhoudende en een derde hetwelk voor de armen moet zorgen.

houdt; terwijl het thans ten deele een eigendom is van den Heer Mr. J. T. BOBEL NVENHUIS en in het jaar 1845 honderd zestig jaren bestaan heeft.

Ondertusschen waren in deze stad, na de gezegende omwenteling van het jaar 1815, weder nieuwe bronnen van welvaart geopend: de akademie werd weder meer bezocht, en de fabrieken van lakens, saaijen, baaijen, duffels en dekens, alsmede van kalmukken, boezels en greinen, vooral eene voor China bestemde soort, bekend onder den naam van polemieten, met welke stof vele grooten van dat land zich kleeden, herleeften weder. Zij worden meest door stoommachines in werking gehouden. Het Leydsche fabriekwezen hoe zeer steeds geweldig gedrukt, eenerzijds door de hoogte van belastingen, en daaruit voortvloeiende hooge arbeidsloonen; anderzijds door de overgrootte invoer hier te lande van vreemde fabriekaten, blijft nog steeds pogingen doen om zich staande houden, en zich alzoo van zijn verval op te beuren, waarvan onder anderen het thans in werking zijn van 16 stoomwerktuigen kan getuigen. Men heeft er nog 5 lakenfabrieken; verscheidene deken-, baai- en duffelfabrieken; greinfabrieken; wolspinnerij en perserij; 1 fabriek van behangselpapier; leerlooierijen; zeemtouwerijen; vellenblooterijen; 5 zeepziederijen; 1 zoutkeet, die in verband met de gradering van zeewater te Katwijk op uitgebreide schaal werkzaam is; 2 brouwerijen; 1 bier-azijnmakerij; 2 branderijen; 3 boekdrukkerijen; 3 steendrukkerijen; 1 ijzer-, koper- en metaalgietterij en fabriek van werktuigen; 1 fabriek van sassinetten en zonneblindens; verscheidene tras-, run-, mout- en korenmolens. Ook is er, sedert 1836, eene naamlooze maatschappij, onder de benaming van de Grofsmederij, ten doel hebbende het verwerken van oud ijzer tot staafijzer en het vervaardigen van scheepsankers en ander zwaar ijzerwerk gevestigd, geplaatst op een gedeelte van den afgegraven stadswal, nabij de Zijlpoort, gratis daartoe door de Regering afgestaan. Van de twee na 1850 uit België naar LEYDEN overgebragte katoenfabrieken en drukkerijen is er nog eene in werksamen stand en blijft aan een redelijk getal handen werk verschaffen. Wijders bestaan vele inwoners van de wijkelijke zeer belangrijke markt, die op Zaterdag gehouden wordt; terwijl de landlieden, bewoners van een zeventigtal dorpen als dan hier ter markt komen, en van den graan-, boter- en kaashandel, welke laatste vooral hier zeer belangrijk is, zijnde er, in het jaar 1845, 376,270 Nederlandsche ponden boter en 50,461½ ponden kaas en, in het jaar 1844, 415,510 ponden boter en 42,450 ponden kaas ter waag gebragt.

Hoewel de stad LEYDEN, in vergelijking van hare uitgestrektheid, niet sterk bevolkt is, zoude evenwel een vreemdeling des Zaturdags morgens wanen, dat hij zich in eene der volrijkste en meest handeldrijvende steden bevond. Vooral op de korenbrug, de visch- en botermarkten en in de nabijheid van de waag, wordt men door de menigte landlieden, die er hunne waren te koop brengen, als verdrongen, maar omstreeks drie ure in den namiddag is alles verdwenen en LEYDEN tot zijne vorige stilte teruggekeerd.

De kermis valt in op den Hemelvaartdag en duurt tien dagen tot Pinksteren.

De gemeenschap met Amsterdam, Haarlem, 's Gravenhage, Delft en Utrecht, welke zoo door schuiten als snelwagens (diligences) en nu voornamelijk door den spoorweg zeer gemakkelijk is; het Invalidenhuis, doorgaans bevolkt met 140 personen, en vooral het verblijf

van ongeveer 600 studenten (1) aan de beroemde, in het jaar 1575 gestichte, hogeschool, leveren nog al eenige handel en voordeelen op.

De middelste arm van den Rijn, de Nieuwe-Rijn geheeten, welke zich, tusschen Leyderdorp en LELYDUS, van den noordelijken afscheidt, en zich binnen de stad weder daarmede vereenigt, heeft breede kaden, welke tot boter- en vischmarkt dienen; terwijl een weinig lager, dan de plaats, waar beide armen zich vereenigd hebben, de bloem- en boommarkten gevonden worden. Eene der bruggen over den Nieuwen-Rijn, de Korenbrug geheeten, is, in het jaar 1823, ter wederzijde overdekt geworden, ten einde tot Korenbeurs te dienen.

De Zee- en Riviervischmarkt strekt zich, van achter het stadhuis, langs den Rijn, tot aan de vischbrug uit. Aan den waterkant heeft men eene fraaije wit marmeren fontein gesteld, door eenen beroemden beeldhouwer aangenomen en in het jaar 1692 opgericht, die op haren tijd water geeft, om den visch frisch te houden en te wasschen. Het water wordt op den Burgt opgepompt en langs buizen, onder de huizen en den Rijn door, naar de fontein geleid. Men laat deze fontein den dag vóór den eersten Mei, alsmede alle Woensdagen en Zaturdagen, springen, uitgezonderd gedurende de zes wintermaanden, als wanneer zij geheel overdekt wordt, om haar voor bevrozen te beveiligen.

Na de eerste bemuring van LELYDUS is de stad wel zesmaal uitgelegd geworden. De eerste vergrooting is omtrent het jaar 1294, de tweede in 1313, de derde in 1580, de vierde in 1610, de vijfde in 1644 en de laatste in 1659 aangevangen. Ter gedachtenis van de derde vergrooting leest men nog op twee steenen, in den gevel van een huis op den Nieuwen-Rijn, aan den hoek van het Gangetje, ter plaatse, waar vroeger de Roodetoren plagt te staan, welke vermoedelijk bij die vergrooting is afgebroken:

ANNO DEXTEN HONDEBT TACHTIG EN NEGEN
IS LELYDUS VERGROOT DOOR GODES SEGEN:
STENSCHER WAS DOEN VEST:
MYE HAN ROODEN TOOREN:
STAR NU SCHIER INT BEST
DANCKT GODT DAAR VOOREN.

De stad werd vroeger verdeeld in zeven en twintig kwartieren, bōnnen geheeten, waarover door de Regering in elke bon drie of vier Bonmeesters werden aangesteld. Zij waren oorspronkelijk belast met het verzorgen der gemeenschappelijke buurtwerken, van straten, platen of wallen, pompen, bruggen enz.; eerst later is het brandwezen daarbij gevoegd. Thans bestaat hunne eenige bemoeijing in het bewaren van eenige brandgeroedschappen. Er zijn nu twee in iedere bon, en er bestaan zes en twintig bonnen. Van ouds droegen zij den naam van Hoemans of Hoofdians. Ieder bon bestond uit onderscheidene buurten, hebbende elk eenen Buurtmeester, die op de armen der buurt acht gaf en toezag, dat de eensgezindheid onder de bureu bewaard werd. Tegenwoordig is de stad verdeeld in vier en tachtig buurten, welke elk bestuurd worden door eenen Buurtmeester, *Heer van de buurt* genoemd, benevens twee of drie der notabelste ingezetenen als

(1) Op 1 Januarij 1844 waren er 555 studenten, als in de Godeloerheid 169, wijsbegeerte en letters 26, wis- en natuurkunde 7, geneeskunde 151 en rechten 200; onder dit getal waren er 120 die hunne studien aan de verschillende Athenaeen vervolgden.

huurt-raad. Zij zijn aangesteld, ten einde de regering, in zoo verre dit te pas komt, behulpzaam te zijn of inlichtingen te geven; terwijl de zorg voor het brandblusschen thans aan Brandmeesters is aanbevolen.

Een der merkwaardigste gebouwen binnen de stad LEYDEN, is de Burgt, welke voor het oudste gebouw dier stad gehouden wordt. De voorpoort bestaat uit een zwaar ijzeren hek, hangende aan eene hardsteenen poort en stijlen, daar twee kleine burgten op gesteld zijn. In het midden ziet men eenen klimmenden leeuw, gebeiteld door ROMBOUT VERHULST, houdende het zwaard in den eenen en het wapenschild in den anderen klaauw; onder den leeuw leest men de namen der Heeren Burgemeesters, in het jaar 1658 regerende, aldus:

Coss.

Mr. WILLEM PAATS,
JAN PIETERSZ VAN DER MAARSCHÉ,
Mr. AREND WITTENS,
RIPPERT VAN GROENENDIJK.

en eene zelfspraak van den Burgt, in de volgende dichtregelen:
BURGI PROSOPOPOEA.

*Arx ego Bellonæ, bifido circumstræ Rheno,
Wasnaræ fœram gloria prima domes:*

Anno 1205. *Arx invicta, fame victam nisi fama referret,
Cem tetam in nostro se pœtat Ada sine;*

Anno 1420. *Post, in vicinis nimis imperiosa penates,
Hollando cogor subdere colla jęgo:
Qvodqve olim in cives fœrat, jere exor omni,
Cem Lepulo et Grutis nuda relicta meis:*

Anno 1631. *Qvæ nunc jera svo cem vindictæ are Senatus,
Illius arbitrio me quoqve trado lobens.
Leida! supervacuos alii mercentor honores,
Te sapis, et cives, qvo teearis, emis.*

Door den Dichter JOACHIM OUDAAN, in het Nederduitsch dus vertaald:
ZELFSPRAAK VAN DEN BURGT.

Een kryghs-gebou waer om de dubble Ryn komt stroomen
Verstreckt' ick 't Heerlyk goed der Stam VAN WASSENAER.

1205. Onwinlyck; had my niet den honger kunnen toonen,
Die binnen myn begrip Vrouw ADA viel te swaer:

1420. Ick naderhand te trots op myne wyck-geuooten,
Moest buygen mynen neck voor Hollands Heerschappy,
En zagh my van 't gesagh der Burg'ren afgestooten:
't Genot alleen van Hop- en Gruyt-geld liet men my:

1631. Nu wil ick voor de Stad 't hoofd garen onderhaelen,
Diens munten, met myn recht my neemen in den erm.
Een ander geef zyn geld om sonder vrucht te praelen,
Gy LEYDEN koopt een Burgh, in nood een Burger-scherin.

Door dit hek komt men op eene ruime plaats, met hoog geboomte bezet. Hier doet zich de Burgt terstond voor het gezigt op, bestaande in een rond steenen gebouw, rondom met kanteelen voorzien en gesticht op eenen tamelyk hoogen, voorzeker door menschenhanden opgeworpen, heuvel of hoogte. Door eene fraaije poort, versierd met de wapens van de stad LEYDEN en van Graaf WILLEM II, Roomsche Koning, ging men vroeger, langs eenen schuinen opgang van vier en zestig trappen, ter wederzijde met hagen bezet, naar den Burgt. Deze trappen zijn echter, in 1837, weggebroken en de geheele helling van den heuvel met slingerpaden aangelegd, welke, glooiende, naar

omhoog voeren. Toen is ook de boomgaard, welke vroeger den Burgt van alle zijden omringde, in eene fraaije Engelsche wandeling ber- schapen, waarin de vruchtboomen aardig geschakeerd zijn. Ter we- derzijden van de poort zijn de volgende versen, door den geleerden P^{ri}nce Scarverius gemaakt, in steen uitgebouwen :

AD HOSPITEM,

DE NATALITIO URBS, ATQUE ARCIS.

*Qui Leydae, Dominacque Arcis tibi tradidit ortus,
Scriptor aretalogus non sine labe fuit:
Dicam ego: non Romam redolent, latiusque Secures;
Ut neque Civilem, terra Batava tuum:
Nec bene ad Engistum referes, nec denique
Prodere mille annos quid sine teste juvat?
Scrobs sex numerus; summum: pulcherrima Leyda
Non poterit Villae dememinisse suae,*

ANNO 1083. *Ut nec Alonini; sibi quem devinciat arro,
Ne Vectigales auxilia potet aquas:*

*Arx quoque, ne noccat, domuit quam ditior arca.
Sic urbs, servus prius, reddita tota sibi est.*

AAN DEN VREEMDELING,

over den oorsprong der stad en van den Burgt van LEYDEN :

De Schryver die van oudts heeft aen den dag gegeven
't Begyn van Stadt en Burch, slaet oock al buyten 't spoor :
Geloofme; geen bewys van Room is hier gebleven,
Geen hyl, geen bondel- Recht, noch Arend staet hier voor.
CIVILS sta van kant, dien Heldt der Batavieren ;
Bep van ESCUSTUS niet: noch Broeder van ESCURT:

Zes ceaven, oudt genoeg, laet LEYDEN derwaerts stieren.
(Wat haet het, sonder tuygh, al duyzent jaer gequist?)

1083. 't Geboogh aen naem van Vleck en Kasteleyn Aloude,
Die 't haerwaerts zij verplicht, oer 't water val te dier :

Nu wort oock 't oudt gebouw door rycker kist weerhouden:
Soo smyt in 't eynd de Stad haer handt-Brief in het vier.

J. OUBAAN.

Boven komt men aan eene tweede poort, welke met de wapenschilden van alle de Burggraven, die door de stad aangesteld zijn, ter weder- zijden op de stijlen van de poort versierd is; in het midden onder het wapenschild der stad, door twee leeuwen gehouden, vindt met op een stuk zwarten marmersteen, ter gedachteuis, dit opschrift gesteld :

Arcem Hunc cum Fondo

*Vetustissimum Illustrissima Gentis WASSEHAREN
Haerodium, cum Burggravi Titulo, omnique
Jure ei annexo, a Principe Lignaeo, WASSEHARE
Domino etc. XV. Kal. Mai anno C.D.LC.LI. in jus
S. P. Q. Leidensis, aere Civitatis publico, translatae,
Hac Inscriptione Urbis Coss.*

GUILL. PAATS.

PAULUS SWANNEBURG.

JACOB VAN DEN BERG.

CORN. BUITENVEST.

Publice testatum solvunt A. D. C.D.LC.LIII.

(d. i. Dat dit vaste slot met den grond, het zeer oude erfdeel des doorluchtigsten stams der WASSEHAREN, met den burggrafelijken titel en alle regt daaraan klevende, van den Prins van Ligue, Heer van

WASSENAAR enz., op den 17 April des jaars 1631 in eigendom van den Raad en het volk van LEYDEN, door stads geld overgebracht is, hebben Stads-Burgemeesters: WILLEM PAATS, PAULUS SWASENBURG, JACOB VAN DEN BERG, KORNELIS BUITENVEST, het volk willen bekend maken in het jaar onzes Heeren 1633).

Deze tweede poort ingetreden, ziet men eenen dikken ringmuur met eenige nissen. Ook is hier eene diepe put, door welke men, zoo eertijds geloofd werd, onder de aarde door tot aan Katwijk-op-Zee gaan kon. Met eenen steenen trap komt men, van binnen, aan eene borstweering langs de kanteelen, waardoor men een fraai uitzigt over de stad en de omliggende landerijen heeft. Boven op het plat van den Burgt had men eenen kleinen doolhof, met een priëel in het midden, onder eenen zwaren lindenboom, doch ook dit is door een modern plantsoen vervangen. Het gebouw van den Burgt heeft sommigen een *nieuw stuk met oude lappen omhangen* toegeschenen. Het is waar, dat men de overoude tulsteenen hier en daar voorbedachtelijk ingemetseld heeft, om dus het oude voorkomen, zoo veel mogelijk, te bewaren. Het is echter zeer natuurlijk, dat men aan den Burgt tegenwoordig meer muurwerk van later datum, dan oud metselwerk heeft: want reeds sedert 1200 jaren worden niet meer zulke groote steenen gebakken, als die van den eersten Burgt waren. Eene romp, gelijk de tegenwoordige Burgt is, schijnt geheel onbekwaam te zijn geweest, om het beuken der blijden en andere stormtuigen te kunnen verduren, veel min om tot eene woning voor de Heeren van WASSENAAR, oudtijds Burggraven van LEYDEN, te kunnen verstrekken, hetgeen beiden nogtans van den ouden Leydschen Burgt verzekerd en geloofd wordt.

Men besluit hieruit, dat de oude Burgt van eene geheel andere gedaante moet geweest zijn, dan de tegenwoordige. Van de stichting des Leydschen Burgts heeft men geen zeker narigt. Eenigen houden het daarvoor, dat hij, omtrent het jaar 400 of 450, door zekeren Angelsaksischen Hertog, *EXCIST* genaamd, die, nevens Hons, zijnen broeder, na het afloopen of bemagtigen van Engeland, herwaarts kwam, zou gesticht zijn geweest; doch de overkomst van Hertog *EXCIST*, of ten minste het stichten van eenen Burgt door hem, steunt niet dan op het getuigenis van latere kronijkschrijvers. Sommigen meenen weder, dat *Matilo*, in de reistafel van *PEUTINGER* vermeld, ter zelfder plaatse gelegen was, alwaar men sedert den Leydschen Burgt gesticht heeft. Het gevoelen van anderen, die de Burgt voor een gesticht der eerste Graven, tegen den aanloop der Westfriezen gebouwd, of voor een slot der Heeren van WASSENAAR, oude Burggraven van LEYDEN, gehouden hebben, komt ons mede niet zeer waarschijnlijk voor, aangezien men uit locale waarnemingen meent te moeten opmaken, dat de Burgt eene citadel moet geweest zijn, te midden van uitgestrekte gebouwen van Romeinschen oorsprong. De Burggraaf was vroeger niet meer dan een *Castellanus*, en schijnt zich bij alle de strooperijen enz., die de Romeinen verdreven hebben, een groot gezag over den omtrek te hebben aangematigd; hij heeft altijd *Casteleyn* geheeten, tot het jaar 1267, toen voor het eerst de Burgt als een leen van den Graaf werd uitgegeven en de Burggraaf wordt genoemd met dien titel. Vroeger was het altijd *onse Casteleyn*, of *de Castelein* of *Jacob de Casteleyn van Leythen* enz. Sommigen houden het voor twijfelachtig of het burggraafschap van LEYDEN, in zijnen oorsprong als eene vrije heerlijkheid of als een leen des graafschaps van Holland

moet aangemerkt worden, omdat men in oude geschriften, den huize van WASSENAAR toebehoorende, heeft gelezen: *De Burchgraafschap van LEYDEN is gesproken ende ghecomen van eenen gheheeten Burchgraef JACOB. Ende die was Vrijheer van der Stadt van LEYDEN ende van alle Ambachten die daartoe behooren* (1). Doch de Burggraaf heeft eerst het regt, om de helft van de Schepenen van Leyden aan te stellen, hij de eerste of tweede vergrooting gekregen, waartoe de gronden hiervoor noodig, van zijne eigene heerlijkheden Oegstgeest en Leyderdorp waren afgenomen, en alzoo tot vergoeding. Ook wordt in eenen brief van FLORIS V, gegeven in het jaar 1276, HENRIK, Burggraaf van LEYDEN, als een Leenman des graafschaps aangemerkt. Graaf WILLEM IV geeft, in eenen brief van het jaar 1540, te kennen, dat hij het burggraafschap van LEYDEN, al te voren, aan FILIPS VAN WASSENAAR verkocht had. Evenwel zijn de Heeren van WASSENAAR, al voor Graaf WILLEMS tijd, Burggraven van LEYDEN geweest. Veel gezags hebben de Burggraven van ouds over de stad geoefend. Zij stelden er eenen Schout aan, die vroeger de Gemagtigde of de Commissaris van den Burgkastelein was. Zelfs hadden zij er van ouds het regt om Burgemeesters en Schepenen te kiezen; hetzij dat zij dit in het eerst alleen geoefend, of gelijk naderhand, met de Graven van Holland gedeeld hebben. De Graven van Holland schijnen zich al vroeg toegelegd te hebben, om dit gezag den Burggraven te onttrekken. De Burgt is, even als dit met andere huizen en kasteelen is geschied (blijkens de brieven daarvan nog voorhanden) waarschijnlijk eerst aan den Castellanus JACOB ALEWIJS in „vrij gebruik gegeven, mits de Graaf, als hij te LEYDEN was, daar zijne herberg zoude houden;” dit was de gewone termin. JACOB ALEWIJS schijnt ook niets over de stad te zeggen gehad te hebben; maar toen Koning WILLEM zelve het huis Loehorst binnen de stad had doen bouwen, werd, met zijne bewilliging, CRISTINA, de dochter en erfgename van JACOB, Burggraaf van LEYDEN, die onder zijne voogdij stond, aan DIRK VAN COYK, ten huwelijk gegeven; wien de Graaf, omtrent den jare 1267, het burggraafschap van LEYDEN in leen opdroeg. Zijn zoon HENDRIK ontving het op gelijke wijze, van FLORIS V, in het jaar 1276. In het jaar 1556 werd het burggraafschap, ten behoeve der graaflijkheid, verbeurd verklaard, om dat FILIPS IV, Heer van Wassenaar, eenen brief, met het zegel des graafschaps bekrachtigd, onbedachtzaam verscheurd had. FILIPS IV werd echter, in het jaar 1599, wederom in het bezit van het regt van Magistraats-bestelling te LEYDEN hersteld; doch naderhand, de zijde van VROUW JACOBA te sterk aanklevende, werd hem het burggraafschap door Hertog JAN VAN BEIJEREN, in het jaar 1420, ontnomen en het voor altijd aan het graafschap Holland gehecht. Sommigen merken de verbeurdverklaring van het burggraafschap aan, als de hoogste onregtvaardigheid, doch anderen achten LEYDEN gelukkig, dat het van de overmagt der Burggraven, die hun gezag veel te ver hadden uitgebreid, verlost werd. Zeker gaat het, dat LEYDEN, onder de Bourgondische en Oostenrijksche regeringen, geen mindere verdrukkingen heeft

(1) Die ambachten zijn Leyderdorp, Oegstgeest, Soeterwoude, Stompwijk en de Venen, waarvan de stad LEYDEN zich achtervolgens den eigendom heeft verschaft. Ook is LEYDEN om het jaar 1435 eigenaar van het nabijgelegen Haarlemmermeer en de aangrenzende plaatsen vroeger jare heeft zij van die plaatsen eenigen verkocht of weggeschonken, ten einde te worden

*Gedrukt in Stroomvloed.

moeten verduren. Overtusschen heeft de stad, in het jaar 1651, den Burgt en den grond, waarop bij staat, benevens den burggraaflijken titel den Prins van LIGNE, Heer van Wassenaar, afgekocht, hetwelk door de bovenvermelde onderscheidene opschriften aan den Burgt wordt te kennen gegeven. Het huis aan den Burgt is sedert jaren tot een Logement en Societeit ingerigt. Ook worden aldaar de verkoopingten van vaste goederen gehouden. In den zomer van 1858 werd op het plein, achter het logement, eene zeer nette houten loots opgeslagen, alwaar de Oud-Studenten van 1790—1820, hunnen akademietijd aan een feestmaal herdachten. Zie hieronder op het jaar 1858.

Het oude Stadhuis stond op de *Breedestraat*, aan den hoek van de *Koorsteeg*, bij den *Blaauwensteen*. Omstreeks 1415 werd dit gebouw, hetwelk later in een partikulier huis veranderd is, verlaten en het tegenwoordige in gebruik genomen. Het was toen lang zoo groot niet en had geen buitentrapp of bordes. Het staat omtrent het midden van de *Breedestraat*, alwaar vóór dit gebouw, in het midden der straat, met afzonderlijke steenen, binnen een kring, de volgende woorden gelezen worden:

Al niet sonder Godt. 1586.

De uiterlijke gedaante van het Raadhuis is naar eene oude gemengde Gothische wijze, deftig en sierlijk en ruim honderd gemeene schreden breed. In 1491 werd het gebouw geweldig geschonden, daar toen het westelijke gedeelte, met de geheele raadkamer en allen die er op en bij waren, door eene uitbarsting van buskruid in de lucht vloog, zoo dat vier aanzienlijke mannen en twee en dertig anderen onder het huis het leven lieten, waarna het weder is opgebouwd en bruikbaar gemaakt, zijnde waarschijnlijk zoo gebleven tot omtrent het jaar 1597, als wanneer het bijna geheel vernieuwd en verbeterd is, blijkens het jaartal boven den grooten trap, waar men eerst, in het hoogste gedeelte van den gevel, deze afgezonderde woorden, zoo aan de eene, als aan de andere zijde, leest:

**Bewaert Heer Hollandt:
En salicht Leyden.**

En een weinig lager, behalve dit rijmpje:

**Uw Hand my heeft Geraekt /
Heer!**

**Mijn Hand uw Gunst nu Smaekt /
Weer.**

Deze letters:

Anno 1573 geraekt /

En aan de andere zijde:

Anno 1597 gemaakt.

Zinspelende op de smartelijke belegering, de gelukkige verlossing en de verbetering van het Raadhuis, gelijk meer andere dichtregels en opschriften dezen voorgevel versieren, die allen door den uitmunten- den Secretaris JAN VAN HOUT, zamengesteld zijn, en meest op de ellende van dien tijd en de Goddelijke goedheid zinspelen. Dus heeft men boven de poort, die tot eenen doorgang van het Raadhuis naar de markt dient, van het zwart marmere altaar, dat Graaf WILLEM, Roomsch-Koning, uit erkentenis van in de St. Pieterskerk den Christelijken doop ontvangen te hebben, aan die kerk geschonken had, en dat na de Hervorming weggenomen was, een gedeelte doen stellen,

en in den steen de volgende versjes uithouwen, ten deele door ver-
gulde letters versierd :

't Rijk van Spangnen hem verblijden
In 't belegghen als sy sagen /
Het gebult my dragen 't tijden
So veel letterz so veel dagen.

Da Swarte h'Vngersz
Shebracht hadde 22 daer:
Bl naest ses d'Vliet Menz
Alst Godt den Heer Vreijde
Gaf hl Vng Vveder ient
So Veel VI CVeter 22 entijel

Zoet en bindt 't jaer van Lijden waer
Dat niet en was te heden:
De Heere maer //brigt me niet waer,
Der thienbez Maer: 22 entijel.

Het geheim is in de zes middelste versen, welke in het jaartal 1665
in getal gelijk met de dagen, welke in het jaartal 1665 vonden
den 28 Mei tot den 2 October. De laatste versen betreffen
gen het jaartal der belegering 1565. Het jaartal 1665 is het
die, aan de oostzijde van den grooven steen, die eenen toegang tot de
vleeschhal dient, heeft men in gelijken wijze verduidelijkt
stellen :

Indien Godts goetheit I
Geluk en spoet //weert
Maer niet met wapen
En sent hy niet, waer om niet
Angstig berdriet //weert
Ce teer verflagen;
U Heer / sulks hil // en
Danc God / swys stil / I
Segeer / behagen.

In 1665 werd het stadhuis nogmaals vergraven en in 1711 nogmaals
vertimmerd. De vertrekken, die beneden het Raadhuis vonden
den, zijn aan de westzijde, de Hoofdwaert voor de binnenafters;
genoegzame ruimte voor de binnenafters; de binnenafters
vergaderen des avonds de klapwakers; de binnenafters
gang naar de kamer van den wachtbehebber; de binnenafters
de woning van den Concierge van het Raadhuis; de binnenafters
gijzelkamers, voormaals voor de Studenten; de binnenafters
Beneden heeft men, aan de linkerhand, de binnenafters
tijds de vergaderkamer van de Akademische Vennootschap;
trap, waar langs men naar de bovenvertrekken gaet; de binnenafters
gemak het meest gebruikt wordt; daar is de binnenafters
Thesaurie, bestaande uit twee vertrekken. De binnenafters
dende, ziet men een steenen trapje, met eenen gang
het Raadhuis bij de groote poort, hetwelk in 1711

oude schriften de Roepstoel geheeten is. Op het gemelde trapje plagten de cessionanten, die afstand van hunnen boedel deden, drie dagen in hunne onderkleederen, van half twaalf tot half een uur ten toon te moeten staan, op grond van zeker privilegie of bandvest van Filips, Hertog van Oostenrijk, geteekend den 30 Julij 1501, doch dit is later buiten gebruik geraakt. Thans heeft men er eene brievenbus, welke, even als twee andere op den *Ouden Rijn* en aan de *Haven*, telken avond van wege het postkantoor gededigd wordt. Ook plagt voor het Raadhuis eene kaak te staan; maar die van het geregt vonden, den 2 Junij 1663, goed, de gemelde kaak, als van geen gebruik zijnde, en het aanzien van het Raadhuis ontsierende, te doen wegbreken. Langs den buitenopgang, komt men op eene ruime zaal, die zeventig treden lang is, gemeentlijk de *Pers* genaamd, dewijl men aldaar in de zestiende eeuw en later tot de achttiende eeuw eene drukpers had, alwaar de stukken, van stads wege uitgevaardigd, gedrukt werden. Hier heeft men, ter rechterhand, het Parket van den Officier van de Regtbank en dat van den Register-Commissaris, benevens de Weeskamer; voorts, omgaande, volgen de kamers van het Kantongeregt, van de Directie van Politie, van de Landmilitie, Schutterij en Inkwartiering; verder de Secretarie en de Burgemeesterskamer, waarna de Raadkamer en de Audiëntie-zaal van de Arrondissements-Regtbank, met eenige vertrekken tot de vergadering der Regters, voor de Advocaten enz; voorts is aan den oostelijken vleugel, in de benedenverdieping, de vleeschhal en de kamers van den krijgsraad. Boven zijn onderscheidene zolders en vertrekken, ingerigt tot het plaatsen en bewaren der charters en archieven van de stad. Eenige wapentuigen van vroegere eeuwen worden ook aldaar bewaard. De Vroedschapskamer, thans de Raadkamer, is, in het jaar 1737, aanmerklijk verbeterd en het gewelf fraai bepleisterd. Dit gedeelte van het Stadhuis, voor aan de straat, werd toen ook van hardsteen opgehaald en met het andere gedeelte gelijkvormig gemaakt. De toren van het Stadhuis is met een fraai uurwerk en klokkenspel voorzien. Hij brandte in 1375 af, doch werd in het jaar 1376 weder herbouwd. De nieuwe klok, die er den 31 Augustus 1376 in gehangen werd, weegt, volgens oude aantekeningen, negen duizend negen honderd en zeventig oude ponden. De opgang van het stadhuis in het midden heeft, aan elke zijde, twintig steenen trappen, voorzien met uitgehouwen leuning en pilaartjes. Beneden aan den opgang en er boven op, staan aan elke zijde twee roode leeuwen, houdende het wapen van LEYDEN in de klaauwen. Onder de merkwaardigheden, die het gebouw bevat, behoort in de Burgemeesterskamer eene beroemde schilderij van den ouden LUCAS VAN LEYDEN, welke het *Laatste oordeel* voorstelt en vroeger een sieraad der St. Pieterskerk geweest is, doch in den tijd der beeldstormerij te dezer plaatse is overgebracht. Men zegt, dat Keizer REDOLF II, eenmaal voor dit kunststuk zoo vele dukaten geboden zonde hebben, als noodig waren, om het te bedekken. Wijders zijn hier bezienswaardig een schoorsteenstuk van FERDINAND BOL; de zeven Portretten der zeven Prinsen van Oranje en der twee Koningen van Nederland, alsmede van PIETER ADRIAANZ VAN DE WERFF, JOHAN VAN DER DOES en JAN VAN HOUT, de voornaamste Hoofden tijdens het beleg; dat van JAN JANSZ. ORLERS, de Schrijver van Leyden's geschiedenis en de buste in pleister van Z. M. Koning WILLEM I, door ROYER. Deze zaal is versierd met geborduurde tapijten, waarvan één, voorstellende eene zegeltoeg van eenen Romeinschen Keizer, buitengewoon fraai is. De

overige zijn voorstellingen uit de mythologie, en, hoezeer minder dan de overige, toch allen fraai. In de Raadkamer vindt men eene schilderij van het ontzet van Leyden, door PIETER VAN VEEN, een *tafereel uit de pest van 1635*, en acht schilderijen van de Kapiteins en andere Schutter-Officieren van den St. Jorisdoelen, door JORIS VENSCHOTES. Voorts een schoorsteenstuk, de *Bruid van Scipio* voorstellende, door JAN LÆVENS, en eindelijk de schilderij van VAN BREE, voorstellende de bekende geschiedenis van Burgemeester VAN DE WERFF; terwijl in deze kamer eene glazenkas is geplaatst, waarin alle de medailles, noodmunten, zegels en onderscheidene andere rariteiten, betreffende de oude geschiedenis dezer stad, zijn ten toon gesteld, waaronder de zilver vergulden vaas, in der tijd door de Koningin van Zweden aan deze stad ten geschenke gegeven, eene voorname plaats bekleedt. Voorts hangen op de onderscheidene vertrekken van het Raadhuis nog vele belangrijke schilderijen, waaronder vermelding verdient een altaarstuk van CORNELIS ENGELBRECHTSEN, voorstellende de *Kruisiging*, hetwelk, even als dat van LUCAS VAN LEYDEN, van twee deuren voorzien is. Op eene bovenkamer worden de fraai geschilderde glazen bewaard, welke van de Schutters- of St. Jorisdoelen gekomen zijn. Ook is op het stadhuis nog voorhanden een stuk van het gesprongen kruidschip, benevens de kleermakerstafel van den beruchten JAN VAN LEYDEN.

Het Huis van Arrest, aan het *St. Pieterskerkhof*, van achter uitkomende aan het *Geregt*, is een deftig gebouw, dat reeds van ouds met den naam van 's Gravensteen of 's Gravenstein (des Graven steenenhuis) bekend was. Wanneer dit huis, hetwelk, aan den toren en ander metselwerk, bewijs van groote oudheid draagt, gesticht werd, is niet juist op te geven; vermoedelijk is het niet jonger dan 's Gravenhof, dat er naast lag, zoodat het reeds vóór het jaar 1200 zal gebouwd zijn, om er de misdadigers van geheel Rijnland, en in het vervolg ook van de stad op te sluiten en er de schuldigen te doen straffen. Het bestond oorspronkelijk uit den toren, nog aanwezig in de gebouwen ten Zuiden, met een gedeelte van de gallerij of gang op het geregt, en bevatte geen woning voor den Cipier. Die woonde op den hoek van de Papengracht. Het gebouw lag, gelijk andere sloten van den ouden tijd, rondom in het water, zijnde een gedeelte van die gracht, aan de zuidzijde, in het jaar 1400, door Hertog ALBRECHT VAN BEIJEREN, ter vergrooting van het St. Pieters-kerkhof, afgestaan. De openbare gerechtsplaats daarnevens, welke in de oude sententiën Schoonverdriet geheeten werd, was insgelijks door het water omgeven, hebbende eene verhevene gedaante, als een zoogenaamd groen zoodje, en stond alleenlijk onder het gezag van den Graaf, welke de vereischte bedienden daartoe aanstelde, gelijk wij vinden, dat hij het smeden van Ijzer, hetgeen daaraan noodig was, opdroeg aan zekeren *Diederik den Smid*. Op gelijke wijze vindt men, dat de Graaf handelde met den Cipier of Bewaarder der gevangenen, wiens betrekking in 1535 geen geringe ambt schijnt geweest te zijn, alzoo hij dat als eene belooning voor bewezen dienst, aan zekeren *Diederik Heerman*, en alleen tot wederopzeggens toe, gaf. Die waardigheid wordt ook door eenen brief van Hertog JAN VAN BEIJEREN, van het jaar 1421, bevestigd, bij welken hij, op voorspraak zijns neefs VAN EGROND, de dienst van *den Steen* (d. i. Gravenstein) toevertrouwd aan *Dirk van Warmond* en de regering van LEYDEN beveelt den gemelden *Dirk* daarin te handhaven. De Graaf van Holland behield den eigendom van *den Steen* te LEYDEN, tot zoo lang het gebouw in zulk een verval was, dat men geen raad wist,

van het te herstellen, en derhalve genoodzaakt werd in onderhandeling te treden met de Regering van LEYDEN, welke tot dus verre hare misdadigers op den Blaauwen Steen, als eene afzonderlijke gerechtsplaats, hadden doen straffen; waarop, in het jaar 1463, een verdrag getroffen werd, bij hetwelk FILIPS, Hertog van Bourgondië, zijne gevangenis 's Gravenstein afstaat aan de stad LEYDEN, op zekere voorwaarden, om aldaar te doen met den zwaarde, gelijk men voorheen op den Blaauwen Steen gedaan had. Of door dit verdrag de geheele rechtspleging, zoo binnen als buiten de stad, moet begrepen worden gemeend te zijn, blijkt niet; wel vindt men, dat de gerechtsplaats, waar die van buiten de stad, ten afschrik van anderen, ten toon gesteld werden, eertijds op de Waard, bij het scheiden van den Ouden- en den Nieuwen-Rijn, geweest is, alzoo de Baljuw van Rijnland, JAN VAN BRESBRUCHT, » op den twee en twintigsten December des jaars 1523, met den zwaarde heeft doen executeren twee misdadigers en elk op een rad stellen, omtrent het » scheiden der twee Rijnen, buiten de Hoogwoertsche-poort, op het » zuidoosteinde van het land, daar JAN VAN ARKEL zijne poortarde » bragt, en stalen maakte." Zoo als men uit het voorgemelde verdrag zou moeten besluiten, zal die gerechtsplaats ook door de stad gebruikt zijn geweest; maar wanneer deze overgebracht is van bij Leyderdorp tot onder Oegstgeest, aan den Rijn, buiten de Morschpoort, is moeilijk te bepalen. Het is trouwens zeker, dat op het zelfde land, alwaar nog op het einde der vorige eeuw een houten galg gezien werd, vroeger een driekante putgalg, aan het einde van den Rijnsburgschen weg, bij den Rijn, niet ver van de stad, gestaan heeft; maar of die, bij verdrag van de stad LEYDEN, met Rijnland en Oegstgeest, voor deze drie hooge regtsgebieden, driekant gemaakt zij, gelijk verhaald wordt, zou moeilijk kunnen bewezen worden. Dit is echter onbetwistbaar, dat die van Oegstgeest, hunne gevangene misdadigers in het gevangenhuis te LEYDEN mogten brengen. Dit gevangenhuis, te klein of te zeer vervallen zijnde om er tuchtelingen in op te sluiten, heeft men, den 14 Junij 1556, akte verkregen, om duizend gulden over de dorpen van Rijnland tot making, vernieuwing of vergrooting van een gevangenhuis binnen LEYDEN te mogen omslaan, waarop dan 's Gravenstein, in het jaar 1598, door het bijtrekken van de naastgelegene erven, vergroot is. Hierom is het dat men op den 6 October van hetzelfde jaar vindt aangeteekend; » dat GOOSSE CORNELISZ. STAN, een gedeelte van zijn huis opdroeg aan » de stad, liggende aan de zuidzijde van de Houtstraat, op den hoek » van de Gevangenhuisstraat, om aan het Tuchtuis getrokken te worden; mits behoudende een plaatsje oostwaarts van zijne huizing, dat » van ouds bestraat geweest was, daarvan de platting aan de grachten, » door de stad van steen gemaakt is." Voorts is men met het aankoo- pen van gronden en erven, zoo lang voortgegaan tot men plaats genoeg had, om het oude gebouw te vergrooten, hetwelk voornamelijk omtrent het jaar 1633 geschiedde, als wanneer men aan de zuidzijde, tegenover St. Pieterskerkhof, alwaar de hoofdingang is, eenen sierlijken hardsteen gevel met pilasters heeft doen bouwen, die het spits onderschragen, op hetwelk het beeld der gerechtigheid geplaatst is, kennelijk door het zwaard en de weegschaal; ook ziet men, nevens het wapenschild der stad LEYDEN, het jaartal 1633, zijnde dat, waarin het gebouw is gesticht. Weinige jaren na deze stichting, vond de regering noodig, om aan dit gebouw ook eene nieuwe vierschaar en schepenskamer toe te voegen, en nam, met dit oogmerk, den 5 Maart 1671 een besluit, hetgeen den 12 derzelfde maand zijn beslag kreeg.

Volgens dit plan moest het oude schavot of groene zoodje vernietigd worden, hetwelk in het water voor de nog overgeblevene galerij gelegen, rondom bewald, en op de hoeken met vier steenen leeuwen, houdende de wapenschilden in de klaauwen, voorzien was. Ook vindt men, dat, in het jaar 1625, aldaar nog drie beschuldigten wegens den moord van Prins MAURITS, met den zwaarde gestraft zijn, gelijk de prentverbeelding, toen daarvan gemaakt, zulks naauwkeurig aantoonde en verklaart. Deze aarden hoogte geslecht en het water gedempt zijnde, is daaromtrent, regt over de Papengracht, een deftig gebouw van hardsteen opgetrokken. In de gevelspits zijn door den kunstenaar XAVERY twee zittende beelden, ter wederzijde van het wapen der stad, uit steen gebouwen, verbeeldende ter regterzijde de Geregtheid, en ter linkerzijde de Voorzigtigheid, nevens deze leest men het jaartal van de valbouw (1672). Naast dit gebouw was eene poort, waarin twee dienaars met den zwaarde woonden, om bij alle voorvallen den Cipier, die voor zich en zijn gezin eene bekwame woning in het groote gebouw had, bij te staan.

Het Gemeenlandshuis van Rijnland staat aan de *Breedestraat*, niet ver van het Stadhuis, doch aan de overzijde. Dijkgraaf en Heemraden van Rijnland hadden weleer geene vaste vergaderplaats, maar zij kwamen bijeen of op de werken zelve, of in een nabijgelegen huis, of bij den Baljuw van Rijnland, of bij een der Heemraden aan huis; veel kwamen zij alzoo bijeen bij één hunner, den Heer ADRIAAN VAN POELGEST, die in de *Nieuwesteeg* woonde. Dit duurde zoo, tot dat dit collegie eene vaste kamer, naast 's Gravestein, voor hunne verschaar bekwam. Deze bouwvallig zijnde, werd, in het jaar 1580, verwisseld met eene vierschaar op het Raadhuis, die in 1605 naar het andere einde van het Raadhuis verplaatst werd. Voor het overige beheer van Rijnland had dit collegie, in 1578, een huis op de *Breedestraat*, over de Gasthuiskerk, aangekocht, dat zij tot in 1597 alzo gebruikt heeft, doch toen heeft doen verbouwen en in den tegenwoordigen toestand brengen, hebbende thans drie gevels van gebakken steen, en zijnde van binnen met onderscheidene ruïne en deftige vertrekken voorzien. Hier komen iedere week, des Zaturdags, de Dijkgraaf, twee Commissarissen en de Secretaris bijeen. Het heemraadschap houdt, behalve de wekelijksche bijeenkomsten, nog vier algemeene vergaderingen, waarvan drie te LEYDEN en eene, des zomers, op het huis Zwanenburg, tusschen Haarlem en Amsterdam. Wekelijks zitten er daarenboven twee Commissarissen te Amsterdam.

Vroeger had men te LEYDEN ook een gebouw, het Prinsenhof geheeten, dienende tot huisvesting van den Prins van ORANJE, waartoe in 1578 de gebouwen van het voormalig St. BARBARA-CONVENT, op het *Rapenburg*, werden ingerigt. Zie het art. BARBARA-CONVENT (St.).

Ook had men een gebouw, het Hof van Zessen geheeten, op het *Rapenburg* en zich uitstrekkende tot op de *Papengracht*. Dit gebouw is oorspronkelijk een geestelijk gesticht geweest. Even na het beleg van 1574 stond het ten name van de Nonnen van der Lee, bekend. Het zoude, volgens overlevering, zijnen lateren naam hebben ontleend van de zes dochters, van wijlen Prins WILLEM I, die er zouden gewoond hebben. Nog later heeft dit gebouw tot onderscheidene einden, onder anderen tot Logement, en eindelijk ook tot bergplaats van de Bibliotheek der Hoogeschool gediend, tot dat het, in 1817 en volgende jaren, afgebroken en in het groote

gebouw versmolten is, waarin het Museum van Natuurlijke Historie, zooals wij later zien zullen, gevonden wordt.

De Stadswaag en Boterhuis staat niet ver van de Vischbrug, op den Rijn. Het oude Boterhuis, in het jaar 1658 vernieuwd wordende, werd de Waag, die voorheen op het water gestaan had, ook derwaarts verplaatst. De Waag, die voor en als het ware in het midden van het Boterhuis staat, is ongemeen deftig gebouwd. Zij heeft eenen fraaijen voorgevel, in den Italiaanschen trant met vier pilasters. Tusschen de twee middelste pilasters is eene weegschaal, op welke men botervaten weegt, uitgehouwen. Hooger ziet men, ter weerszijden van het wapen der stad, botertonnenkuipers afgebeeld. Boven de zijpoort, in de *Handmakersteeg*, is nog een heerlijk schoon, uit Bentheimersteen beeldhouwd, tafereel, eene vrouw, die boter koopt, voorstellende, welk beeldhouwwerk, even als het overige aan de waag, door den vermaarden Ronseur Vranckstr, vervaardigd is. Door de Waag treedt men op eene ruime plaats, rondom met eene galerij, rustende op hardsteenen pilaren, omgeven, en van boven, lantaarnwijze, met groote glazuramen bedekt. Onder de galerij wordt de boter te koop gevoeld. Sommigen hebben berekend dat hier jaarlijks meer dan dertig duizend vierendeel tonnen boter, behalve de kopboter, worden ter markt gebracht. Boven de Waag is een vertrek, waar vroeger het Heelmeesters-gilde, doch thans de plaatselijke Commissie van Geneeskundig toezigt hare vergaderingen houdt. Men ziet aldaar eenige geraamten en seldzaamheden.

Van de onderscheidene hallen, welke hier vroeger bestonden, om de binnen dese stad vervaardigde stoffen te keuren, is alleen de Lakenhal, die ook de aanzienlijkste van allen was, nog in wezen. Dese werd, in het jaar 1640, op den *Ouden-Singel*, niet verre van de *Breestenmarkt*, volbouwd. Men komt door eene groote poort, boven welke een volmolen fraai in Bentheimersteen uitgehouwen is, op eene ruime voorplaats, ter weerszijden met eene overdekte galerij. Regt vooruit staat een deftig gebouw. In den voorgevel ziet men, in vijf vierkanten, alle de handelingen van de lakennering, als: spinnen, weven, scheren enz., kunstig in Bentheimersteen afgebeeld. Binnen in het huis zijn onderscheidene ruime en lichte vertrekken. Sedert het afbreken der Blaauwe-poort hadden Præses en Assessoren, zijnde doorgaans een Professor en twee Stads-Doctoren, alsmede Deken en Hoofdmannen van het Apothekers-gild, er twee zeer groote kamers. Thans zijn de lakenhal en de grijnhal in dit gebouw verenigd; elk heeft eene der beide verdiepingen in gebruik, de benedenlocalen dienen tot ander gebruik. De voormalige Saaihal, op het *Steeschuur*, dient thans tot R. K. kerk; de gewezen Baaihal, op de *Marendorps-Achtergracht*, is tegenwoordig ingerigt tot eene, in 1844 daargestelde, geheel nieuwe Stads-Armschool voor onvermogens; in de *Rustehal*, op de *Haarlemmerstraat*, is reeds sedert een aantal jaren eene Stads-Armschool voor minvermogens gevestigd.

Na de laatste uitlegging der stad had men binnen de *Stadswallen*, ten N. O. van de *Hoogewerds-poort*, een deftig Magazijn gesticht, dat, omstreeks het jaar 1672, nog aanmerkelijk vergroot was. Het diende tot bewaring van stads grof geschut, kogels, bommen en ander oorlogstuig. Dit huis is geheel afgebroken en op den grond het tegenwoordige *Minnenhuis* gebouwd.

Benoorden het *Galgewater*, bij de *Morschpoort*, heeft men de Stads-Timmerwerf, zijnde een ruim gebouw, met eene groote werf,

dienende tot werk- en bergplaats van de benoodigdheden voor de stads publieke werken, benevens eene woning voor eenen Opziener en Magazijnmeester.

De Doelens te *Leyden*, die, tot het jaar 1719 toe, twee in getal zijn geweest, stonden, op eene tusschenwijdte van omtrent vijf en twintig roeden, achter elkander, niet verre van de *Stadsvesten*, bij de *Wittepoort*, op een groot plein, met lindeboomen bezet. Zij werden de St. Jans- of Handboogs- en de St. Sebastiaans- of Voetboogs-, en ook wel de Voorste- en Achterste-Doelen genaamd. Op het plein was vroeger eene Pikeerstal, waarin de jeugd zich in het paardrijden oefende. De Grootte- Voorste- of St. Joris-Doelen, welke in het jaar 1820 geheel gesloopt is, was een deftig gebouw, met onderscheidene zeer ruime vertrekken, onder welke eene zaal, waarin eene tafel voor tachtig personen kon worden gedeekt. De glazen dezer zaal waren, in 1683, door *WILLEM THIBOUT*, met de beeldnissen der meeste Graven en Gravinne van Holland beschilderd, van welke eenigen, door de hier na 1795 ingelegerde Franschen, doorschoten werden. De onbeschadigd geblevene worden op het Stadhuys bewaard. De Achterste- of Kleine-Doelen had ook onderscheidene goede vertrekken, doch werd, bereids in het jaar 1737, afgebroken. Op het plein, waar de beide Doelens bestaan hebben, en de daarnevens gelegen gronden, tot tegen den akademietuin, zijn achtereen volgende alle de noodige kasernen, stallen en verdere gebouwen gesticht, om een vol regiment kavallerie te kunnen huisvesten, en te gelijk een gebouw en woning voor Onderofficieren. De oude ingang, eene poort met ijzeren hek, prijkt met een uitstekend goed van Bentheimersteen gebeeldhouwen St. Jans.

De Kasernen der Infanterie zijn in het *Noordeinde*, waar voorheen de Stads-stal was, en op het *Galgewater*, bij de *Stadstimmerwerf*. De eerste in 1826 en de andere in 1823 gebouwd.

Ook heeft men er een Postkantoor, op de *Breedestraat*, en een Station der Paardenposterij, in het *Noordeinde*.

Onder de merkwaardige gebouwen te *Leyden* mag ook voorzeker gerekend worden, dat, waar tijdens het gedenkwaardige beleg, de Burgemeester van *sz* *WRAFF* woonde. Dit stond aan de *Marendorps-Achtergracht*, kwam aan de *Oude-Vest* uit en is thans in twee deelen gescheiden. Dat aan de *Marendorps-Achtergracht* is, sedert 1842, de Brei- en Naaischool van het *Leydsche Departement der Maatschappij: Tot Nut van 't Algemeen*. In dat op de *Oude-Vest* is een Koffijhuis, nog het *Zwijnschoofd* geheeten; terwijl het pleintje, voor de Brei- en Naaischool, nog de *Lege-Werffsteeg* genoemd wordt.

De *Nederduitsche Hervormden*, hier 24,400 zielen in getal, onder welke ruim 8400 Ledematen, maken eene gem. uit, welke tot de klass. en ring van *Leyden* behoort en, behalve de akademiepredikers door 9 Predikanten bediend wordt. Vroeger waren er 11 Predikanten en 2 Hoogleeraren, die elk eene halve beurt vervulden, zoo dat men, wat de dienst betrof, op 12 Predikanten kon rekenen. Dit was reeds het geval in 1730. De eerste, die er het leeraarsambt heeft waargenomen, is geweest *GRONIGUS APONIUS* of *AMITIUS* of *JURRIJAS FERSZON* of *FEZSZ*, beroepen uit *Emderland* in het jaar 1566, die in 1575 naar *Hoorn* vertrok; de eerste tweede Predikant was *CLAAS JANSZ VIANNOOR*, die er in dienst was gedurende de beide belegeringen, d. i. in 1573 en 1574; de eerste derde Predikant was *PETRUS CORNELIJSZ.*, die in of vóór 1574 herwaarts kwam, en in het jaar 1579 afgezet

werd. Wie de eerste, vierde en de eerste vijfde Predikanten geweest zijn, is niet met zekerheid te bepalen; de eerste zesde Predikant was JOHANNES ARNOLDI CORVINUS (RAVENSZ), beroepen in het jaar 1606, als Proponent, en in het jaar 1619 uit de dienst ontslagen; de eerste zevende Predikant JOHANNES PAULI HARTENBERG kwam, in 1650, van Enkhuizen herwaarts, en overleed in het jaar 1655; de eerste achtste Predikant was JACOBUS TRIGLANDIUS, Professor Theologiae, die in het jaar 1657 van Amsterdam herwaarts kwam, en in het jaar 1654 overleed; de eerste negende Predikant was ANDREAS LANSMAN, Philos. Doct., die in het jaar 1650 van Edam herwaarts kwam, en in het jaar 1656 naar Amsterdam vertrok. De eerste tiende Predikant was GERARDUS HAVICIUS (HAVIK), die in het jaar 1631 van West-Zaandam herwaarts kwam, en in het jaar 1665 mede naar Amsterdam vertrok; de eerste elfde Predikant was DAVID KNIBBE, die in het jaar 1668 van Purmerende herwaarts kwam, en in het jaar 1701 overleed. In het jaar 1769 was het getal van Predikanten reeds op 10 verminderd, met twee Hoogleeraars, elk eene halve beurt waarnemende. In het jaar 1795 had men er nog 10 Predikanten en eenen Hoogleeraar, die de volle dienst van eenen Predikant waarnam. Na het buiten dienst stellen van Ds. AEGIDIUS WILLEKENS GILLISSEN, in het jaar 1821, is de tiende predikantsplaats onvervuld gebleven. Er zijn onder de in deze gem. gestaan hebbende Predikanten velen geweest, die zich door hunne schriften nuttig betoonden en jaren lang beroemd geweest zijn, bovenal was dit het geval met vele Hoogleeraren in de Godgeleerdheid en Regenten van het Statencollegie; van deze, zoowel als van gene, hebben er onderscheidene tevens den leerstoel in de Nederduitsche Hervormde gemeente vervuld. De eerste was de Regent FESTUS HOMMIUS (1619), de laatste de Hoogleeraar JONA WILLEM TE WATER († in 1822). Deze betrekking is door de wet op het hooger onderwijs (1816) verder uitgebreid tot alle Hoogleeraren in de Godgeleerdheid, als welke tevens Akademiepredikers zijn, en op hunne beurt, buiten de vacantiën, wekelijks eenmaal voor de Nederduitsch-Hervormde gemeente optreden. Als schrijvers zijn, behalve de bovenvermelde, vermaard geworden LUDOVICUS DE DIEU, PETRUS CABELJAU, PETRUS VAN STAVEREN, DAVID KNIBBE *de Vader*, JACOBUS BOERHAVE en JOHANNES VAN SPAAN, van 1755—1762, welke laatste, later, Lid der Commissie tot de nieuwe Psalmbereijming en geen onbekwaam Nederduitsch Dichter geweest is; alsmede uit den lateren tijd LUCAS EGELING. Het beroep geschiedt door den breeden kerkeraad, bestaande uit Predikanten, Ouderlingen en Diakenen, na vooraf een twaalf-, een zes- en een drietal te hebben gemaakt.

De Nederduitsche Hervormden hebben te LEYDEN vier kerken, als: de St. Pieterskerk, de Hooglandsche-kerk, de Marekerk en de Waardkerk, ook de Oosterkerk genoemd.

De St. Pieterskerk was, vóór de Reformatie, aan de H. H. Apostelen PETRUS en PAULUS toegewijd, waarvan zij haren naam ontleende. Het is waarschijnlijk, dat de grond, waarop deze kerk gebouwd is, aangehoogd zal zijn met de aarde uit de grachten, die eertijds rondom 's Gravenhof en 's Gravenstein liepen en tot het aanvoeren der bouwstoffen van de kerk dienden, want de grond is aldaar hooger dan die er naast gelegen is. Wanneer men deze stichting begonnen heeft, wordt niet gemeld; maar wel dat de kerk in het jaar 1121 voltimmerd, en op den 11 September ingewijd is, zoo als blijkt uit de oude overlevering, alsmede uit een zeer oud opschrift op zeker tafereel, dat voor vele jaren in de kerk ten toon hing. In dezer voege een aantal jaren

gestaan hebbende, is de kerk in het jaar 1331 vergroot. Zij was destijds vermaard van wege den zeer hoogen en schoonen toren, die in het Westen van de kerk gebouwd was, ter hoogte van twee en dertig roeden, makende drie honderd vier en tachtig voeten (ongeveer 141 ell.); alzoo zij den schippers en stuurlieden, in de Noordzee zeilende, tot eene baak en merkteeken diende. De toren, die aan het kerkhof, dus in het Westen der kerk, moet gestaan hebben, even als de kerk, gedurende de Nederlandsche beroerten, in het laatst der vijftiende en het begin der zestiende eeuw, door gedurige oorlogen en daaruit ontstane armoede, niet behoorlijk onderhouden wordende, stortte, nadat hij drie honderd jaren gestaan had, in den nacht tusschen 28 Februarij en 1 Maart 1512, in, en nam een gedeelte van de kerk mede. Tot de wederopbouwning van den toren, werd, in dien kommervollen tijd, veel moeite en kunst aangewend; onder anderen beloofde de Bisschop van Utrecht, aan diegenen, die de behulpzame hand tot herstelling van de kerk zouden leenen, vrijheid, om gedurende de vasten, voor zekeren tijd, zuivel te mogen gebruiken. Doch alle middelen hiertoe gebezigd vruchteloos zijnde, heeft men, vermoedelijk, de bijeenverzamelde stukken der klokken, die in den nedergerstorten toren gehangen hadden, tot ééne klok doen smelten, die, in het volgende jaar gegoten zijnde, in een afzonderlijk tot dat einde getimmerd gebouw, is opgehangen. Het zoogenaamd klokhuis, door ouderdom bouwvallig geworden, is, in het jaar 1745, afgebroken en de klok verkocht. Die klok droeg in den bovenrand dit opschrift:

✠ **Salvator so heyt ic.**

✠ **Den haghel en alle quaet weder berdrif ic**

✠ **Den lebenden ende den doden luy ic.**

✠ **Willelm Maer/ en Jaspere syn broeder machten my**

In 't jaer ons Heren

M. CCCCXXIIII.

De steeg, tegenover het voormalige klokhuis, wordt nog de Kloksteeg genoemd. Sedert is de kerk zoo goed mogelijk hersteld, en op het kruis een klein spits torentje gemaakt en twee luiklokjes daarin gehangen. Tot in het jaar 1830 werden deze klokjes, alle werkdagen, geluid van half twee tot half drie ure, dienende om alle dooden uit te luiden. Het dak of gewelf der kerk wordt door vier en twintig zware pilaren onderschraagd, van welke de vier middelste wel tweemaal dikker dan de andere zijn; het koor wordt door een sierlijk hek met koperen traliën, van het andere deel of de buik der kerk afscheiden: hier tegenover is boven de Westerdeur een aanzienlijk orgel, dat eertijds zeer beroemd was; want men vindt, dat die van Delft, in het jaar 1425, een nieuw orgel willende maken, bedongen, dat het op de zelfde gedaante en wijze als het werk in Sint-Pieters te Leyden was, moest voltooid en geleverd worden. Daar het sedert lang gebrekkig was is het, in de jaren 1842—1844, met groote kosten hersteld. In deze kerk stond eertijds een schoon doopvont, dat nauwelijks in Holland zijn wederga had, en hetwelk Graaf Willem II, later Roomsche Koning, aldaar in eene prachtige kapel, tot dat einde gebouwd, gesteld en geschonken had ter gedachtenis, dat hij aldaar gedoopt was; gelijk naderhand ook zijn zoon Floris V ter zelfder plaatse het doopsel ontvangen heeft. Dit gedenkstuk is door het woeste volk in de beroerten verduisterd geworden, alsmede de beelden en schildertjen, waarmede de kerk versierd was, onder welke

sieraden de twaalf Apostelen, uit marmer gehouwen, gevonden werden, en de schilderij van **LUCAS VAN LEYDEN**, die echter sedert in Burgemeesterskamer, op het Stadhuis, geplaatst is. Bovendien had men er eene menigte van altaren, door sommigen wel op vier en dertig begroot, welke afzonderlijk gesticht waren en op zekere wijze bediend werden. De Gilden of Broederschappen hadden er ook bijzondere altaren, aan welke, op hunne kosten, gezette kerkdiensten gedaan werden, waardoor vele der Geestelijken hun bestaan hadden. De begeving van het pastoraalchap van deze kerk kwam, vóór de Reformatie, den Graven van Holland toe. Doch Graaf **FLORIS V** gaf, in het jaar 1268, het regt van voorstanderschap dezer kerk aan den Kommandeur en de Broederen van het Duitse Huis, mits dat zij de poorteren van **LEYDEN** in geen hunner regten zouden benadeelen en de zielen van des Graven voorvaderen zouden behulpzaam zijn. De Broeders dezer orde bouwden hierop, ten Z. van de kerk, een huis (1). Onder de aanzienlijke gedenkteekenen, vroeg of laat aan deze kerk geschonken, muntte in het bijzonder uit de vlag of wimpel, door den Admiraal **PIETER VAN DER DOES**, in den zee-strijd van het jaar 1588, op de Spaansche armada of zoogenaamde onoverwinnelijke vloot veroverd en ter eeuwiger gedachtenis in deze kerk opgehangen; welke van zoo ongemeene grootte was, dat zij, aan het vervulf van het koor gehangen en nog gedeeltelijk opgerold zijnde, tot den grond toe reikte. Toen deze wimpel, doordien het onderste gedeelte er afgesleten was, geheel kon worden ontrold, zonder aan den grond te raken en de afbeelding van den Heiland aan het kruis zichtbaar werd, knielden er somtijds Roomschen voor dit beeld. Hetgeen er over was gebleven, moest hierom op nieuw worden opgerold, en zoo hing de vlag sedert vele jaren, in een stuk zeildoek gepakt, aan de hoogste oostelijke punt van het dak, bijna geheel vergeten; sedert ruim veertig jaren doen echter **H. H. Kerkmeesteren** der Nederduitsche Hervormde gemeente haar in een harer vertrekken, aan deze kerk palende, bewaren (2). Als overblijfsel der oude Spaansche schilderschool is de Christus aan het kruis hoogst merkwaardig. Vóór het jaar 1793 was deze kerk en voornamelijk het koor, rondom met familiewapens en andere sieraden behangen, gelijk er toen nog één eenig overgelaten is, van de in het beleg zich zoo verdienstelijk gemaakt hebbende familie van **DUYVENBODE**. In dit godshuis hebben onderscheidene voorname mannen hunne begraaf- en rustplaats gevonden. Thans ziet men er, behalve vele gedenkplaten van de grootste mannen, als van **COCCEJUS**, **ERPENIUS**, **R. BONTIUS**, **R. DODONÆUS**, **J. HEURNIUS**, **W. en R. SNELLIUS**, **BOCKENBERG**, **J. POLYANDER**, **FR. SPANHEIM**, **EV. BRONCKHORST**, de tomben van de beroemde Genees-, Ontleed- en Scheikundigen: **HERMANUS BOERHAAVE**, **PETRUS CAMPER** en **SEBALDUS JUSTINUS BRUGHANS**; van den Kruidkundige **CAREL CLUSIUS**; van de Taalgeleerden: **JOSEPHUS JUSTUS SCALIGER** en **JOHAN LUZAC**; van de Staatsmannen: **JOHAN VAN KERKHOVEN**, **JOHAN VAN DEN BERGH**, **GERARD MEERMAN**, diens zoon **JOHAN MEERMAN** en **JOHAN MELCHIOR KEMPER**, van den welsprekenden Godgeleerde **JOHANNES HENRICUS VAN DER PALM**, een gedenkteecken van den, als vrijwilligen jager, in 1851 gesneuvelden student **LODEWIJK JUSTINUS WILHELMUS BEECKMAN**;

(1) Zie ons art. **DUITSCHE-HUIS** hiervoer, D. III, bl. 224.

(2) Men zie verder over dezen wimpel **Mr. J. SCHRËTERA**, *De uitrusting en ondorgang der onoverwinnelijke vloot van PHILIPS II*, in 1588, bl. 220, waar men mede eene afbeelding van het overgeblevene deel daarvan aantreft.

en den grafsteen van den Regtsgeleerde en Oudheidkundige PERAUS COBARRUS. In het najaar van 1844 zijn er, door een bijzonder toeval, aan een der koorkolommen aanmerkelijke fresco's, uit den tijd der middeleeuwen, ontdekt, welke Heiligenbeelden voorstellen, en waaromtrent wetenschap en kunst nader zullen ingelicht worden. Deze kerk was op den 5 October 1374 het tooneel van de vurige dankuitboezeming der van het Spaansch beleg verlost Leydenaren, waarbij de stemmen onder het Psalmgezang van aandoening als vermoorden. Later diende zij tot plegtige feesten, als, onder anderen, in 1775 en 1825, bij gelegenheid van het tweede eeuwfeest en derdehalve eeuwfeest der Hoogeschool; op den 5 October 1824, bij gelegenheid van het derdehalve eeuwfeest van Leyden's ontzet. In 1838 werd er de plegtige redevoering voor de verzamelde Oud-Studenten mitgesproken. In het koor dezer kerk zeide aan de in 1850 tegen de Belgen uittrekkende Studenten de academische Senaat vaarwel; in 1851 werden zij, terugkeerende, in deze kerk plegtig met eene redevoering ontvangen. Daar, na verloop van eenige jaren na den bouw dezer kerk, het kerkhof, door toeneming der bevolking, nog te klein was, is op voorspraak van de regering der stad, door ALBRECHT, Hertog van Beieren, aan de kerkmeesters veroorloofd eenige huizen af te breken, een gedeelte van de gracht, ten zuiden van 's Graevenstein in te nemen, en het geheele Beggijnhof van PIERA SIMONAZ te slopen, mits der Beggijnen eene andere woonplaats te bezorgen. Deze begraafplaats is in gebruik gebleven tot een weinig tijds na de groote sterfte van den jare 1635, wanneer men oordeelde, veiliger voor de toen heerschende besmettelijke ziekte te zijn, de dooden elders ter aarde te bestellen, waarna het kerkhof oppgeruimd en die plaats met boomen is beplant geworden.

De Hooglandsche kerk, aan de *Nieuwstraat*, aldus genaamd, omdat zij op het Hoogeland gebouwd werd. Zij was in den beginne van hout getimmerd en werd daarom voorheen het Berderenhuis genoemd; later werd zij ook wel St. Paneraskerk geheeten, omdat zij, in het jaar 1515, aan dien Heilige was toegewijd. Van deze dagteekent de eerste aanleg omtrent den jare 1500; het is een zeer ruim en groot gebouw, met twee allerprachtigste gevels aan de noord- en zuidzijde, welke hare wederga in Nederland niet hebben. Dit godsgebouw zoude, naar alle waarschijnlijkheid, indien er geen twist tussehen de Heeren van Hoogelande en die van St. PIERA van ontstaan, nog veel grooter zijn geworden. Men kan trouwens duidelijk zien, dat de kerk aan het noordeinde is afgeknot; dat gedeelte waarin eigenlijk de dienst wordt gedaan, is ook veel lager; volbouwd zou zij eene der heerlijkste Gothische kerken van ons land zijn geworden (1). Tot in het jaar 1845 was de hooge kap nog onbetimmerd. De gemeente bracht toen een renteloos voorschot bijeen, en Kerkmeesteren hebben, behalve nog andere noodwendige herstellingen, het geheele hooge gedeelte met houten kruiswulven doen betimmeren, en in het koor en de kruispanden eene gestukadoorde zoldering aangebragt, hetgeen de kerk zeer veel heeft verfraaid en verbeterd. Jammer dat deze kerk tot nog toe een zoo klein orgel heeft, hetwelk echter om zijne oudheid merkwaardig is, wordende voor het oudste in Nederland gehouden, daar het van 1657 is.

(1) Volgens overlevering zoude men te Haarlem, aan de St. Basiskerk bouwende, door hooger verhooren (10 duizen in plaats van 5) de metselaars enz. uit LUYDEN en van de St. Paneraskerk, naar de St. Basiskerk getrokken hebben.

Voorheen behoorde deze kerk onder Leyderdorp, dan in het jaar 1366 werd daarin, door bewerking van den Heer FILIPS VAN LEYDEN, eene prebende van vier en twintig kanunniken opgericht, het Kapittel-ten-Hoogelande geheeten en uit welks aanzienlijke inkomsten na de Reformatie de Hervormde geestelijken werden betaald, tot dat het land die fondsen heeft aan zich getrokken, sedert welken tijd zij onder de stad LEYDEN kwam. Van buiten prijkt zij op het kruis met eenen kleinen spitsen toren; het gewelf rust op zes en dertig zuilen, ieder in omtrek tien voet (5 ell. 1 palm. 3 duim.) dik. Behalve nog onderscheidene aanzienlijke grafsteenen ligt in het ruim dezer kerk, de bij de belegering van LEYDEN genoeg bekende en trouwe Burgervader PIETER ADRIAANZ. VAN DE WERFF begraven; in het koor, hetwelk van de kerk is afgezonderd, wordt de grafzerk van JUSTINUS VAN NASSAU, natuurlijken zoon van WILLEN I, Prins van Oranje, gevonden, waarop hij zelf in eene levensgrootte gedaante, benevens de opgave van alle zijne hem geschonken eretitels en een toepasselijk grafschrift is uitgehouwen. Zijn ijzeren helm is in 1795 van boven zijn graf weggenomen. Ter zijde van het orgel wordt eene staande, zwart marmeren plaat gevonden, met vergulde letters, ter nagedachtenis van den Hoogleeraar PESTEL. Eertijds waren de wanden dezer kerk met onderscheiden wapenborden en andere sieraden behangen, dan, sedert het zoo evengemelde jaar, zijn ook alle deze gedenkteekenen van adel en aanzien daaruit verdwenen. Bij deze kerk staat een klokhuis, waarin de grootste luiklok binnen de stad hangt, welke voor de kerkdienst en tot het inluiden der markten wordt gebruikt.

De Marekerk, vroeger de Nieuwekerk geheeten, is in het jaar 1639, aan de oostzijde van de *Mare* gebouwd. Dit kerkgebouw is gegrondvest op omtrent 4000 masten, en was binnen tien jaren voltooid; het is van eene achtkante gedaante, hebbende in den omtrek, binnen de muren, omtrent driehonderd voeten (94 ell. 3 palm.), in de wijfde, van den eenen hoek tot den anderen honderd voeten (51 ell. 3 palm.). Het geheele werk rust op acht zware pilaren, ieder omtrent vijftig doim (1 ell. 3 palm.) dik en drie en twintig voet (7 ell. 2 palm. 6 duim.) van elkander staande. De hoogte tot de eerste verdieping is veertig voeten (12 ell. 6 palm.), van daar tot de tweede verdieping drie en dertig voeten (10 ell. 4 palm.), tot het midden van het verwulf vijftien en daarboven voor de kap insgelijks vijftien voeten (4 ell. 7 palm. 2 duim.). De hoogte van den toren is zeven en veertig voeten (14 ell. 8 palm.), zoo dat de kerk in het geheel honderd en vijftig voeten (47 ell. 2 palm. 4 duim.) hoog is. In de maand Februarij des jaars 1648 is de groote klok in den toren gehangen; zij was in 's Gravenhage gegoten, is 11,280 ponden zwaar en met de wapenschilden van de stad en van de Regenten, die haar aanbesteedden en in het jaar 1647 in dienst waren, versierd. Later is in den toren een goed uurwerk geplaatst, met twee klokken, die heel en half uur slaan; vervolgens is ook de kerk, met een fraai orgel versierd geworden.

De Waard- of Oosterkerk, op eene ruime plaats, ten O. van de Heerengracht, tusschen den Ouden-Rijn en den Nieuwen-Rijn, is eene kleine steenen kerk; voorheen was het eene houten loots, waarom zij destijds ook de Lootskerk en het plein, waarop zij staat, het *Lootskerkplein* genoemd werd. Den 20 Julij 1662 was bij de Regeering van LEYDEN een ontwerp beraamd tot bouwing van eene fraaije kerk, hetwelk werd goedgekeurd. Het werk ernstig voortgezet zijnde, was, in het jaar 1665, zoo ver gevorderd, dat den 3 November van dat jaar de eerste steen gelegd werd. Doch de verdere ophouwing van deze

kerk, is door den oorlog en de vermindering van nering en koop-handel gestremd, toen de grondslagen even boven den beganen grond gevorderd en reeds met blaauwe drempels en andere voorbereidselen voorzien waren; waarom men die in vervolg van tijd, als ondienstig weggenomen, ten deele aan de fontein op de vischmarkt en tot andere einden gebruikt heeft; in het jaar 1809 zijn de nog in den grond overgeblevene muur- en paalwerken voor 700 guld. verkocht en geheel ontruimd. Echter heeft men, gedurende het bouwen nevens de grondslagen van de ontworpen kerk, eene houten loots opgericht, om de ingezetenen van dit gedeelte der stad te stichten. Zij werd den 26 Augustus 1665 ingewijd, en eerst voor weinige jaren zijn de wanden van de oude Lootskerk door gemetselde muren vervangen en is aan het geheele gebouw een meer kerkelijk aanzien gegeven.

Vroeger hadden de Nederduitsche Hervormden hier nog eene kerk, de Gasthuiskerk geheeten, doch deze is thans bij de Waalsche gemeente in gebruik.

De Waalsche gemeente, welke hier 800 zielen en onder deze 400 Ledematen telt, behoort tot de klassis en ring van LEYDEN, en wordt thans door twee, doch vroeger door vier Predikanten bediend. De eerste, die in deze gem. het leeraarambt heeft waargenomen, is geweest JACQUES DE LA DRÈVE, van Brugge, met het grootste deel der Hervormde gemeente van die plaats, in 1584, herwaarts gekomen en in het jaar 1585 naar Dordrecht vertrokken. De eerste tweede Predikant was LUCAS TRELCAT, de zoon, die in het jaar 1595 van den Vlaamschen Olijfberg herwaarts heroepen werd en in het jaar 1605 overleed. De eerste derde Predikant is geweest ESAÏE DU PRÉ, die in het jaar 1621 herwaarts kwam, en in het jaar 1649 overleed. De eerste vierde Predikant was ANDRÉ RIVET, beroepen in 1622. Na den dood van den Predikant JEAN JACQUES BRUTEL DE LA RIVIÈRE, welke in het jaar 1765 voorviel, is de vierde predikantsplaats onvervuld gebleven, en na het overlijden van SEBALD FULCO JEAN RAU, den 1 December 1807, is er geen derde Predikant meer beroepen; terwijl bij koninklijk besluit van Augustus 1844 bepaald is, dat de eerste openvallende leeraarsplaats mede onvervuld zal blijven. Niet weinige der in deze gem. gestaan hebbende Predikanten zijn door hunne schriften beroemd geweest. Ook hier waren er, die tevens Hoogleeraar in de Godgeleerdheid aan de hoogeschool waren, van LUCAS TRELCAT de Vader (1602) af, tot SEBALD FULCO JEAN RAU († 1807) toe. De vorige kerk dezer gem. stond op de *Haarlemmerstraat*; zij was eene der drie oude kerspelkerken van LEYDEN en was vroeger eene kapel, die men omtrent het jaar 1350 begon te bouwen, en, dewijl de grond tot het voorgenomen werk niet vast genoeg was, heeft men de boomen in den hof van St. Catharina-Gasthuis, aan den Rijn, uitgegraven en in den grond der gemelde kapel geslagen. Dit geestelijk gebouw werd gesticht en toegewijd aan de *Moedermaagd MARIA*, en de *Lieve Vrouwenkerk* genoemd. Eenige jaren verliepen, aler deze kapel tot eene parochiekerk verheven werd, om dat zij onder de kerk van Oegstgeest behoorde en de Abdis van Rijnsburg de begeving daarvan bezat, hetwelk Schepenen en Raden der stad LEYDEN niet alleen bevestigden, maar zelfs bekenden geen regt tot eenige gifte in deze kapel te hebben. Ten gevolge van dezen afstand bewilligde de Abdis, met goedvinden van den Pastoor van Oegstgeest, om de gemelde kapel te wijden en te heiligen tot eene parochiekerk, mits behoudende haar regt, als ook de kerk van Oegstgeest; belovende aan die, welke aldaar

eene kapelaaij wilden stichten, volkomen magt tot de onbepaalde begeving, zonder aanspraak daarop te behouden. De inwijding dezer kerk geschiedde op Zondag na Maria Hemelvaart, in het jaar 1563, zijnde toen de 17 Augustus; doch sedert is dit gesticht, dat in zijnen eersten aanvang klein was, aan de zijde van het koor, aanmerkelijk vergroot. Ofschoon deze kerk niet zeer ruim, maar net versierd was, had men er echter onderscheidene kapellen in, als de twee grootste ter rechter- en linkerzijde van den ingang, waarvan de eerste de Vrouwenkapel geheeten werd, waarin eene vikarij gesticht was, gelijk meer andere aan onderscheidene altaren in de kerk gevestigd waren. Ook waren daaraan eenige memoriën, getijden of broeder- en zusterschappen gehecht, tot welker oprigting de Graaf van Holland eerst zijne bewilliging moest geven. Na de Reformatie liep deze kerk groot gevaar van afgebroken te worden (daar zij reeds verkocht was) zoo niet eene deftige vrouw, uit het aanzienlijk geslacht van de Bije, haar gelost en edelmoedig tot oefening van de godsdienst aan de stad geschonken had, na welke gifte de Regering dat gebouw heeft afgestaan aan de Waalsche en Fransche vlugtelingen, om er hunne godsdienst te oefenen. De sieraden, die in deze kerk menigvuldig waren, door de woeste en toemelooze beeldstormers vernield of verduisterd zijnde, is zij lang zonder orgel gebruikt geworden, tot in het midden der zeventiende eeuw, toen deze gemeente een nieuw orgel bekomen heeft. Men vond hier het grafschrift van dat groote licht der geleerdheid JOSEPHUS JUSTUS SCALIGER, hetwelk de Curatoren van de Academie en Burgemeesters van LEYDEN, ter eere en gedachtenis van dien beroemden man aldaar hadden doen stellen. Ook was in deze kerk de beroemde Hoogleeraar in de Kruidkunde, KAREL CLUSIUS, begraven, wiens gedachtenis mede door een opschrift aldaar bewaard werd. Deze kerk, bouwvallig geworden zijnde, is in het jaar 1820 afgebroken, behalve de in 1554 gebouwde toren, welke in het jaar 1840 mede gesloopt is, terwijl op de plaats, waar de kerk en toren gestaan hebben, eenige goede burgerwoonhuizen gebouwd zijn. De gedenkstukken, ter eere van SCALIGER en CLUSIUS zijn naar de St. Pieterskerk overgebracht. Thans heeft de Waalsche gemeente, zoo als wij hier boven gezien hebben, de zoogenaamde Gasthuiskerk op de *Breedestraat* in gebruik. Het was vroeger een klein kerkje, hetwelk in het jaar 1225, als eene kapel bij het St. Catharinagasthuis gesticht, dikwijls vergroot en verbouwd en in 1658 aanmerkelijk vergroot werd. Deze kerk heeft twee ingangen op de *Breedestraat*, en nog twee andere door het gasthuis. Zij had certijds eenen tamelijk hoogen toren, welke twee of driemaal is omgewaaid of gevallen, tot dat hij om zijne bouwvalligheid, in het begin der voorgaande eeuw, voor een gedeelte, en in 1759 geheel werd afgebroken. Men heeft op de kerk een fraai koepeltje gezet, waarin de luiklok hangt. Deze kerk is van een orgel voorzien. In 1820 had daarin de akademische promotie met de kap van den Heer DE GALEFFIA plaats.

Er is te LEYDEN ook eene gem. van Christelijke Afgescheidenen, die ongeveer 600 zielen en onder deze 250 Ledematen telt, den 6 October 1840 erkend is, en eene kerk heeft op de *Oude-Vest*, zijnde een eenvoudig gebouw, zonder toren of orgel.

Voorheen bestond hier ook, als noodzakelijk gevolg van het aantal Hoogduitsche Studenten, eene Hoogduitsche gemeente, voor welke de Regering in het jaar 1644 eene kerk had doen bouwen, tusschen de *Oude-Vest* en de *Korte-Langegracht*, op den hoek van de *Prinsensteeg*. Deze tamelijk ruime kerk, welke van een torentje

met klek voorzien was, werd in het jaar 1736, omdat de Hoogduit-
sche gemeente bijna geheel was te niet gegaan, tot eene armschool in-
gerigt; later diende dat gebouw tot eene turfschuur van de Hervormde
Dioecese, waartoe het godiend heeft tot in het jaar 1826, sedert wan-
neer het tot kerk voor de Protestantsche krijgslieden en tot godsdien-
stig onderwijs voor behoeftigen, vooral in de zondagschool, dient.
De eerste Hoogduitche Predikant, die in deze gem. het leeraarambt
heeft waargenomen, is geweest SAMUEL ALTHAUS, die in het jaar
1648 herwaarts kwam, en in het jaar 1669 overleed. Onder de in
deze gem. gestaan hebbende Predikanten, vinden wij vermeld JONAN
MULLER, de uitvinder van de *Stéréotype-drukkerij*, die reeds in 1710
overleed: hoewel de Franschen beweerden, dat die uitvinding eerst
in 1796 door Daubry zoude gedaan zijn. De laatste Hoogduitche Pre-
dikant, die in deze gem. het leeraarambt heeft waargenomen, is ge-
weest DAVID VAN DE WALLE, die in het jaar 1718 herwaarts kwam, en
in het jaar 1756 tot de Nederduitche Hervormde gemeente overging.

De Engelsche gemeente, welke vroeger te LEYDEN aanwezig was,
moet reeds in het begin der zeventiende eeuw bestaan hebben, alzoo
wij vinden, dat zij in het jaar 1617 hare godsdienstoefening in de
kerk van het St.-Catharina-Gasthuis, thans de Waalsche kerk,
verrigt heeft. In het jaar 1622 verkroeg zij echter eene andere ver-
gaderplaats, zijnde de Kapel-van-Jerusalemshofje, op de
Collebroedersgraft. Deze gebruikten zij ruim twintig jaren, na welken
tijd het getal hunner geloofsgenooten, mede als een gevolg van het
groot getal studenten uit Engeland en Schotland zoo sterk was toege-
nomen, dat zij eindelijk gesoodzaakt waren, naar eene ruimere plaats
om te zien, waartoe haar van Regeringswege de kapel van het Gefaliende
Beggijns hof, werd aangewezen. Deze kleine maar zindelijke kerk,
bevatte geene bijzondere godenkteekens, dan het volgende grafschrift:

*Hic jacet Jacobus LAUDONIAN comes Scotus, in hoc sepulcro
sibi suisque proprio.*

Obiit XXIX Octobris, C.D.II.CLXXXIV.

(dat is. Hier ligt JACOB, GRAAF VAN LAUDON uit Schotland, in een graf,
aan hem en de zijnen toebehoorende. Gestorven den 29 October 1684.)

Deze gem. had tot eerste Leeraar ROBERTUS DURIS, die in het jaar
1609 herwaarts kwam, en in 1616 overleed. WILHELMUS CASTARUS
werd als eerste tweede Engelsche Predikant beroepen in 1688, doch,
het volgende jaar naar Engeland verroepen zijnde, is de tweede pre-
dikantsplaats niet weder vervuld. In het jaar 1807, toen de Pre-
dikant WILLIAM MITCHELL, na eene vier en vijftigjarige dienst in deze
gemeente, overleed, is ze te niet gegaan. Later is vóór de kerk,
wier bovenverdieping de bibliotheek der Hoogeschool bevatte, na
het afbreken van eenige huizen, een gebouw gezet, ter vergrooting
van de bibliotheek en de ontleedkundige kabinetten, met eenen breeden
gevel aan het Rapenburg. De kapel van bovengemeld Jerusalemshofje
dient thans tot turfschuur van dit hofje.

De Remonstranten, welke hier bijna 200 in getal zijn, onder
welke 100 Ledematen, maken eene gem. uit, welke tot de eerste klas-
behoort en door eenen Predikant bediend wordt, doch vroeger twee
Leeraren had. Aangezien het den Remonstranten, na hune veroor-
deeling op de Nationale Synode te Dordrecht, niet geoorloofd was
binnen LEYDEN godsdienstige vergaderingen te houden, zagen zij zich
gesoodzaakt, te Warmond hunne godsdienstoefening te houden, heb-
bende, tot dat einde, die beide gemeenten, zich in het jaar 1631

vereenigd, zijnde destijds de eerste Predikant dier vereenigde gem. geweest MATTHEUS ADRIANUS BURGUS, die in het jaar 1635 naar Alkmaar vertrok. Er voeren derhalve toen des Zondags vier schuiten, voor en na den middag, ten dienste der Ledematen, die ter kerk wilden gaan, derwaarts; doch dit viel velen Leden dier gemeente, die ziekelijk, zwak en oud waren, zoo lastig, dat men eindelijk, in het jaar 1649, besloot, uit naam van alle de Leden, aan de Regering door een smeekschrift vrije oefening van godsdienst binnen de stad te verzoeken, alzoo dit in alle steden en plaatsen van Holland en West-Friesland toegelaten werd, belovende voor deze vergunning vier duizend gulden aan de armen te zullen schenken: maar alles vruchteloos zijnde, bleef de godsdienstoefening te Warmond voortduren, tot in 1667, wanneer deze kerken weder in vriendschap van elkander scheidden, voornamelijk omdat men hoopte de regering te LEYDEN, door achtbare voorspraken van gedachte te doen veranderen. Tot dit einde had men, in het vorige jaar, reeds aan de Remonstrantsche kerken in de voornaamste steden van Holland en West-Friesland, door Gemagtigden doen verzoeken, hunne Regering tot voorschrijving, bemiddeling en tusschenkomst te bewegen bij de Regeerders der stad LEYDEN, voor de ongelukkige Remonstranten aldaar. Intusschen werd besloten de poort aan de ijzeren brug, die hun toebehoorde en in de wandeling de Arminiaansche-poort geheeten was, tot eene predikplaats bekwaam te maken; doch zulks geen voortgang hebbende vond men veiliger, onder bescherming van den Dijkgraaf van Rijuland, buiten de Marepoort, tusschen twee schuttingen, overspannen met zeilen, de kerkdienst te verrigten, alsmede binnen de stad, op gelijke wijze, zoo lang er zich geene zwarigheid opdeed. Dit duurde tot het jaar 1671, wanneer de Remonstranten hunne tegenwoordige kerk op den *Middelweg* begonnen te bouwen. Doch door de hevige tegenkanting van de zijde der smalle gemeente en de woelingen, die destijds in LEYDEN plaats hadden, liep het aan tot in het jaar 1676, eer het werk zijn volle beslag kreeg. Deze kerk is een luchtig en net gebouw, in de lengte twee en zestig voeten (19 ell. 5 palm. 5 duim.) en in de breedte ruim drie en veertig voeten (15 ell. 7 palm. 5 duim.) binnenmuurs, groot; daarin zijn veertien pilaren, die het dak onderschragen, zijnde het gebouw zoodanig aangelegd, dat er bij aanwas der gemeente galerijen zouden kunnen gemaakt worden. De predikstoel staat aan het einde der kerk; daar tegenover is een zeer goed orgel. De eerste, die in de afzonderlijke gemeente te LEYDEN het leeraarambt heeft waargenomen, is geweest ADAM VAN ROIJENSTEIN, die in het jaar 1668 herwaarts kwam en in de loots buiten de Marepoort de godsdienstige bijeenkomsten bestuurde. Hij stierf in het jaar 1695. De eerste tweede Predikant, die in deze gemeente het leeraarambt heeft waargenomen, is geweest GEORGIUS VAN ZONHOVEN, die in het jaar 1700 herwaarts kwam en in het jaar 1748 overleed. Na het vertrek van den Predikant NICOLAAS SWART naar Amsterdam, in het jaar 1808, is de tweede predikantsplaats onvervuld gebleven; terwijl, in het jaar 1816, de gem. van *Noordwijk* bij die van LEYDEN gevoegd is. Onder de in deze gem. gestaan hebbende Predikanten verdienen melding de door hunne schriften bekende CORNELIUS ROGGE, van 1794 tot 1806, en JOHANNES ROEMER, van 1802 tot 1858.

De Doopsgezinden, 160 in getal, onder welke nagenoeg 100 Ledematen, hadden hier vroeger twee gem. als: eene van Waterlandsche Doopsgezinden en eene van Vlaamsche Doopsgezinden.

De eerstgemelde, die de talrijkste was en bij welke niet alleen in het Nederduitsch, maar ook in de Fransche taal gepredikt werd, had eertijds hare kerk of vergaderplaats op de Oude Varkenmarkt of het Zand, hetgeen andere melden in het Noordeinde, omtrent de Wittepoort, te zijn geweest, een verschil dat gemakkelijk overeen te brengen is. Het leeraarambt in deze gemeente werd, in het vervolg, door JEAN DE PLA, de Jonge, en PIETEN REINDERSZ., mitsgaders door PIETER WILLEMSZ. KROTTER bediend. Van daar is deze vergadering, in het jaar 1608, verlegd in een huis aan het St. Pieterskerkhof, van ouds genaamd Lokhorst. Deze vergaderplaats door het toenemen van Ledematen te klein zijnde, besloten Kerkbestuurders het huis te vergrooten, en kochten daarom, in het jaar 1648, het nog overige gedeelte van het oude Lokhorst. Op dezen grond is de gemelde kerk binnen weinige jaren uitgebreid en volbouwd, door het aanbrengen van het gedeelte onder het lage dak, alwaar de galerij met zitplaatsen, rustende op pilaren, gemaakt is. Op deze wijze is de kerk gebleven; zij heeft in de lengte acht en vijftig en een halve en in de breedte zes en veertig en een halve voet Rijlandsehe maat (14 ell. 5 palm.). De predikstoel, die voor de gemelde vergrooting aan de zijde der galerij stond, is sedert daar tegenover verplaatst. De algemeene ingang is door eene ruime, in 1823 aanmerkelijk verfraaide, poort, aan de *Pieterskerkstraat*, vervangen. In het jaar 1774 is in dit gebouw een fraai en welluidend orgel geplaatst, zijnde een geschenk van den Heer H. O. VAN OUTGAARDES. De twee gemeenten der Waterlandsche en Vlaamsche Doopsgezinden bleven nog eenige jaren gescheiden, alzoo laatstgemelden eene afzonderlijke vergadering hielden, in een gebouw, gelegen in de *Boogaardsteeg*; maar door den geest der broederlijke liefde gedreven, zijn zij eindelijk, op den 15 Februarij 1701, vereenigd en houden hunne godsdienstige bijeenkomsten in de bovengemelde kerk, terwijl de andere vergaderplaats verkocht en aan de naast gelegene erven getrokken is geworden.

De Evangelisch-Lutherschen, die hier ruim 1200 in getal zijn, onder welke 390 Ledematen, maken eene gem. uit, welke tot den ring van *'s Gravenhage* behoort. De juiste tijd, wanneer de Christelijke gemeente van de onveranderde Augsburgsche belijdenis te LEYDEN ontstaan is, alsmede door wien, kan niet met zekerheid gemeld worden. Dit blijkt echter duidelijk, dat er met den aanvang der kerkhervorming aldaar ook Lutherschen geweest zijn; want men vindt aangeteekend, dat JOHANNES SARTORIUS, Rector der school te Noordwijk, erkende dat er onderscheidene geloovigen van deze gezindheid, in 1536, bestonden, en hetgeen merkwaardig is, in den aanvang der Nederlandsche beroerten, wordt ons verhaald, dat deze godsdienst in het jaar 1567 zoo ver binnen de stad doorgedrongen was, dat zekere Predikant aldaar, GEORGIUS APOSIUS of JEREMIAAN EPENSCHÉ (zie bl. 227), met onderscheidene zijner geloofsgenooten, in het verdrag, tot rust der stad opgesteld, den Prins van ORANJE, den President van Holland en andere tegenwoordig zijnde, openlijk verklaarden, » dat ze geene andere religie wilden be-
lijden dan de oprechte Confessie van Augsburg, gelijk die bij PHILIPPS MELANCTHON beleden was, in den brief aan den Paltsgraaf, » doch ofschoon Prins WILLEM de Luthersche godsdienst toegedaan was, werd echter de voortgang dezer gezindheid eerlang gestremd, zoo door de bittere vervolgingen, als verderfelijke oorlogen en verdeeldheid, zoodat zij niet, dan eenigen tijd later, het hoofd weder opbeurde en eindelijk, in het jaar 1588, zich bij hunne geloofsgenooten uit andere steden vertoegden, en door een smeekschrift aan de Staten van Holland

verzochten, om vrije uitoefening van hunne godsdienst; maar de Staten sloegen bij voorraad deze bede af, met uitnoodiging, dat de supplianten zich stil gelielden te houden, tot nader daarin voorzien konde worden. Sedert oefenden zij hunne godsdienst in bijzondere huizen en op zolders, nu eens in een droogscheerders- of lakenbereiderspakhuis, dan in eene koestal op de St. Jacobsgracht, daarna op de Cellebroedersgracht, in de Kapel van Jeruzalem, vervolgens op het Rapenburg, bij de Groenhazegracht, in een huis staande en gelegen op het Knottersbrugje, van hetwelk de huur jaarlijks tachtig gulden bedroeg. Hier intusschen vertoonden zich onderscheidene aanzienlijke mannen, welke deze godsdienst en hare leerstukken toegedaan waren; ja, men verhaalt, dat JOHANNES HOLMANNUS SECUNDUS, onder de eerste Professoren in de godgeleerdheid te LETDEN, de leer der Luthersche kerk, in het stuk der praedestinatie, zoo sterk voorstond, dat hij, dit stuk tegen DOXELLUS verdedigende, durfde zeggen: » Volgens uwe leerstellingen maakt gij God tot een tiran en beul over het geheele menschdom.» Eindelijk hebben die van de Augsburgsche belijdenis, in het jaar 1617, een erf gekocht, zijnde een gedeelte van het Gerrit-Lams- of St. Pancras-Beggijnshof, ook het Ruipenest geheeten, op de *Hooglandsche-Kerkgracht*, over het Weeshuis der Hervormde gemeente, op hetwelk zij eene aanzienlijke en ruime kerk deden bouwen, hebbende vóór den ingang, door eene groote hardsteen poort en achter door eene andere deur uitgang op den *Middelweg*. Boven deze deur las men certijds de woorden: *EINGANG ZUM EWIGEN LEBEN*. Daar deze echter sommigen ergernis gaven, zijn zij, op bevel der Regering, uitgewischt, ofschoon de sporen der letters zigbaar zijn gebleven. Nevens dezen ingang was vroeger de school, waarvan de Meester tevens Koster en Voorzanger was. In 1744 had de Regering zulk eene afzonderlijke school voor de Evangelisch Lutherschen toegestaan, mits er geene andere gezindten werden toegelaten. In het jaar 1802 is deze school te niet gegaan, wordende het gebouw, dat nog aan de kerk toebehoort, tegenwoordig verhuurd. De kerk is in het jaar 1618 voltooid, welk jaartal boven den ingang van de binnenste hoofddeur, ter gedachtenis in hardsteen is uitgehouwen. Daarna, door aanwas der gemeente, is deze kerk, omtrent het jaar 1661, aanmerkelijk vergroot en verbeterd door het aanbouwen van twee galerijen. In 1672 werd zij met een fraai orgel versierd. Ten jare 1763 werd de kerk weder vernieuwd en vier jaren later het orgel hersteld. In 1845 is de kerk nogmaals inwendig geheel verbeterd en veranderd. De predikstoel, vroeger aan eenen pilaar in het midden der kerk, staat nu voor de galerij, over het orgel. Het plafond is gestukadoord en daardoor heeft het geheel een regt opwekkend aanzien gekregen. Gedurende den herbouw heeft de gemeente beurtelings in de Hooglandsche en Marekerken hare vergaderingen gehouden, volgens liefdelijke vergunning van den Hervormden kerkeraad. De gemeente werd reeds vóór het opbouwen der kerk door twee Predikanten bediend, gelijk zulks tot heden toe gebleven is. Onder de eersten, die in deze gem. het leeraaramt hebben waargenomen, telt men BERNHARDUS MUYKENS, een zoon van ARNOLDUS MUYKENS en daarom gewoonlijk BERNHARDUS ARNOLDI genoemd, van wien verhaald wordt, dat hij, op bevel van de stads Regering, de eene poort uitgeleid zijnde, de andere poort kloekmoedig weder binnen trad. Hij overleed in 1612, in den ouderdom van 74 jaren. De eerste tweede Predikant was GOSVINUS MULREMIUS, die er in 1610 beroepen werd en in het volgende jaar overleed. Gedurende zijnen dienstdijd in deze stad

nam hij tevens de predikdienst waar te *Haarlem*, alsmede te *Bodegraven*, waar hij telken veertien dagen predikte. Onder de later hier gestaan hebbende Predikanten verdienen melding, als zich door hunne schriften hebbende bekend gemaakt: Mr. *COMARUS VITTON*, van 1614—1617; *HENRICUS VES*, van 1670—1678; *JACOBS VELTEN*, van 1692—1701; *JAN VAN DE HARTOG*, wiens *Wegwijzer der Eerzuldigen* tot op onnen tijd op sommige plaatsen in gebruik en twaalf malen gedrukt is, van 1702—1727; *JAN MELDER*, van 1741—1748; *WILLEM NOLANUSSE*, van 1750—1772; *JOHANNES HANDELAR*, van 1772—1778, en *GEORGE HENDRIK RINCK*, van 1799—1830. Deze gemeente heeft, om in hare godsdienstige oefeningen niet verhinderd of gestoord te worden, zich in der tijd door koop meerster gemaakt van alle de huizen om de kerk staande, en de Regering van deze stad verleende haar, voor de armen harer gezindheid, vrijheid van pacht op brood en turf. Zeldzaam was het gebruik bij deze gemeente, in het jaar 1634 ingevoerd, doch in 1784 weder afgeschaft, dat, namelijk, zoodra sij kennis bekwaam van de overkomst van eenen Vorst of aanzienlijk Heer of Student van hare gezindheid, twee Ouderlingen derwaarts gingen, met een perkamentboek tot dat einde gemaakt, hem verzoekende zijnen naam en waardigheid er in te schrijven, met de som die hij geliefde te geven, hem te gelijk aanbiedende eenen plaats in de kerk, tot welker oederhoud zalks gedaan werd.

De Roomsche Katholijken zijn ongeveer 10,000 in getal, onder welke ruim 6800 Communikanten. Zij maken ses stat. uit, welke allen tot het aartspr. van *Holland-en-Zeeland*, dek. van *Rijnsland*, behooren, als: die van den H. *PIETRUS*, die van den H. *JOSEPH*, die van den H. *DOMINICUS*, die van *Onze Lieve Vrouw Ontvangenis*, die van den H. *LEOVIKUS* en die van den H. *PASCARIUS*, onder den naam van de *Hemelvaart der H. MARIA*.

De Roomsche Katholieke kerk van den H. *PIETRUS*, op het plein der *Ruïne* uitkomende, is in het jaar 1835 gesticht, ter vervanging van eenen huiskerk, welke vroeger stond op de *Hoogewoerd*, aan den hoek van de *St. Jorissteeg*. Zij is uitwendig in den Ionischen en van binnen in den Corinthischen stijl gebouwd, en prijkt met eenen toren, van drie klokken voorzien. Niettegenstaande deze kerk een breedte heeft van ongeveer achttien ellen, is zij echter gebouwd sonder kolommen en is de ruimte alzo zeer indrukwekkend. In deze kerk, welke met een fraai orgel, eenen kunstig bewerkten predikstoel en eenen zeer schoone doopvoet prijkt, wordt dienst gedaan door eenen Pastoor en twee Kapelaenen. De voormalige kerk, op de *Hoogewoerd*, dient thans tot eenen partikuliere Burgerschool.

De Roomsche Katholieke kerk van den H. *JOSEPH*, aan het *Utrechtsche-oer*, is slechts eenen huiskerk, welke van een orgel voorzien is. De statie, waartoe deze kerk behoort, wordt door eenen Pastoor en eenen Kapelaan bediend.

De Roomsche Katholieke kerk van den H. *DOMINICUS*, op de *Haarlemmerstraat*, bij de *Bakkersteeg*, is mede slechts eenen huiskerk, met een orgel, waarin de dienst door eenen Pastoor en eenen Kapelaan verrigt wordt.

De Roomsche Katholieke kerk van O. L. V. *Ontvangenis*, op de *Haarlemmerstraat*, bij de *Hartebrug*, in het jaar 1837 gesticht, ter vervanging van eenen huiskerk, welke vroeger in de *Kuipersteeg* stond en door Minderbroeders bediend werd. Deze kerk, die den 28 November van dat jaar is ingewijd, is uitwendig in den Ionischen

en van binnen in den Corinthischen stijl gebouwd. Zij is van eenen fraaijen toren, met vier klokken, voorzien; heeft eene breedte van ruim achttien ellen en is evenwel gebouwd zonder kolommen. De dienst wordt daarin gedaan door eenen Pastoor en twee Kapelaans.

De Roomsche Katholieke kerk, aan den H. Ludovicus toegewijd, anders de St. Lodewijkskerk, aan het *Steenschuur*, op den hoek van het plein der *Ruïne*, was vroeger het St. Jacobs-Gasthuis, waarin, ten jare 1395, de Saaihal was overgebracht. Dit gebouw, door de ramp van 12 Januarij 1807 geweldig geteisterd zijnde, werd door Koning Lodewijk Napoleon op zijne eigene kosten hersteld en aan de R. K. tot kerk afgestaan. Uitwendig heeft zij hare antieke gedaante behouden; inwendig zijn halve kolommen tegen de muren geplaatst, hare breedte is 12, hare lengte is 26 ellen. De toren heeft den stijl van den toren van het raadhuis der stad. Overigens is zij van eene edele eenvoudigheid, zijnde slechts met twee beelden aan het altaar versierd. Het wit marmeren voorzetsel van het altaar mag ook een pronkstuk van beeldhouwkunde genoemd worden. In dit bedehuis, hetwelk met eenen fraaijen hoogen toren prijkt en van een welluidend orgel voorzien is, wordt de dienst door eenen Pastoor en eenen Kapelaan verrigt.

De Roomsche Katholieke kerk van den H. Pancratius, op de *Haarlemmerstraat*, aan het oosteinde, is een uit- en inwendig in den Gothischen stijl opgetrokken gebouw, met toren en uurwerk voorzien. De breedte der kerk bedraagt 18 ell. 8 palm. 4 duim. De kerk is inwendig met kolommen voorzien, ter ondersteuning der kruisgewelven. Dit gebouw is in het jaar 1840, in plaats van eene vroegere huiskerk, prachtig volbouwd en van een orgel voorzien. Daarin wordt de dienst door eenen Pastoor en eenen Kapelaan verrigt. De fraaije pastorie komt uit op de *Oude-Vest*.

Voorts had men te Leyden vroeger nog eene R. K. kerk, de Jezuitenkerk geheeten, om dat zij door Paters Jezuiten bediend werd. Deze stond in de *Schoolsteeg*, en strekte zich met de huizing tot de overwulde *St. Pieterskerkgracht* uit. Zij werd in het jaar 1708, volgens besluit van de Staten van Holland, gesloten. Eenigen tijd werd er dienst gedaan voor de R. K. krijgslieden van het garnizoen, waartoe thans de St. Pancratiuskerk gebezigd wordt; terwijl de voormalige Jesuitenkerk, ofschoon nog geheel in orde, weder buiten gebruik is.

De Roomsche-Katholijken der Oude Clerezij, gemeenlijk Jansenisten geheeten, die er 45 in getal zijn, onder welke ruim 50 Kommunikanten, maken eene stat. uit, welke door eenen Pastoor bediend wordt. De kerk aan de H. H. Fredericus en Odulphus toegewijd, heeft haren ingang op de *Middelste-gracht*, en strekt zich met de huizing tot aan de *Hooigracht* uit, waar zij mede eenen ingang heeft, hebbende aldaar het jaartal 1674 in den gevel. Het is een eenvoudig gebouw, zonder toren, doch van een orgel voorzien.

Voor de Hervorming bestonden hier vier kapellen, als: de Vischkapel, de St. Hubertskapel, de St. Joostenkapel en de St. Valentijnskapel.

De Vischkapel, aan de H. Maagd Maria toegewijd, stond tusschen de *Vischmarkt* en de *Maarsmansteeg*. De vischkoopers en de vischvrouwen gingen aldaar des morgens ter mis; ook hoorden er de misdadigers, die ter dood veroordeeld waren, hunne laatste mis, als wanneer de Schout en de Schepenen, met hunne lange tabbaarden zich ook derwaarts begaven, en nadat de Kapelaan het gebed voor den

misdadiger gedaan had weder vertrokken, waarop de schuldige naar de gerechtsplaats geleid en gestraft werd. Ter plaatse, waar deze kapel gestaan heeft, ziet men thans burgerhuizen.

De St. Hubertskapel stond in de *Burgsteeg*, aan den Burgt. In het jaar 1376 had de Burggraaf zijne kapel, aan den uithoek van den Rijn, aan de vischkoopers gegeven. Dit stond der regering niet aan, daarom kouwde zij zelve, in 1393, de Nieuwe-Vischkapel aan de vischmarkt. De Burggraaf liet, in 1382, voor hem en zijn gezin eene nieuwe kapel bouwen, aan de Burgsteeg; dit was de St. Hubertskapel. Het schijnt evenwel, dat de vorige kapel van den Burggraaf mede dien naam droeg, want men vindt in eenen brief van het jaar 1382 melding gemaakt van eenen KLAAS HERNAN, Kapelaan van St. Huibertskapel, die ook gewaagt van zijne voorzaten, mede Kapellanen. Deze Kapelaan was verbonden om des Maandags, Dingsdags, Donderdags en Vrijdags aldaar de mis te lezen. Daarenboven was er eene vikarij aan St. Huiberts-autaar, ter eere van de *Lieve Vrouw*, gesticht, met drie missen per week, voor welke dienst de Vikaris, dertig Rijnsche guldens (42 guld.) in het jaar genoot. In deze kapel gingen de Burggraven, met hun gezin en dienstdoden, gewoonlijk de mis hooren, liggende er toen eene brug over de burggraecht, over welke men in de kapel konde komen. Waar deze kapel vroeger stond, vindt men thans burgerhuizen.

De St. Joestekapel stond op de *Middelste-gracht*, omtrent de *Groenesteeg*, welke gracht, volgens eenen Schepenbrief van het jaar 1439, ongetwijfeld naar deze kapel, de *St. Joestengracht* plagt genoemd te worden. Dit gebouw is, vermoedelijk gedurende de Spaansche beroerten, vervallen en vernietigd, en de plaats met een burgerhuis betimmerd.

De St. Valentijnskapel, welke op de *St. Jacobsgracht* stond, is, na eerst tot eene Bergplaats voor buskruid geënd te hebben, in het jaar 1709 door de Waalsche diakonie tot een Houhuis voor arme oude lieden en weezen bekwaam gemaakt en later op last van Koning *Leopold* verbouwd tot een R. K. Wees-Oude-Mannen-en-Vrouwenhuis.

Men had voorheen slechts één Mannenklooster binnen LEYDEN, zijnde dat der Cellebroeders, wier hoofdbezigheid was het verplegen van zieken, gesticht in het jaar 1421, op de *Cellebroedersgracht*, in de wandeling meestal de Broedertjesgracht genoemd. De gebouwen van dit klooster, waarin later het Staten Collegie was (zie hieronder bij de Hoogeschool), dienen thans tot Rijsschool en woning voor den Rijmeester of Pikeur. Op de hoogte der tegenwoordige *Waardgracht* heeft nog wel een Mannenklooster van de orde der Franciscanen gestaan, doch dit, bij de stichtingbuiten de stad gebouwd zijnde, is na de vergrooting aan die zijde eerst daarbinnen gekomen en waarschijnlijk bij die gelegenheid ook vernietigd. Er waren daarentegen wel elf vrouwenkloosters, als: het Klooster der Witte Nonnen of Jacobinessen, gesticht in het jaar 1400, op het *Rapenburg*, aan den hoek van de Nonnensteeg, thans tot Akdemiegebouw dienende; het Agnietenklooster, mede gesticht in het jaar 1400, digt bij de *Vrouwenkerk*, geheel tot burgerhuizen vertimmerd; het St. Michielsklooster, gesticht in het jaar 1409, tusschen den *Vrouwenkamp* en de *Haarlemmerstraat*, thans tot burgerhuizen vertimmerd; het St. Barbaraklooster, dat reeds in het jaar 1411 aanwezig was, op het *Rapenburg*, op den boek van

de *Voldersgracht* (nu *Langebrug*), waarvan het erf tegenwoordig grootendeels door vier aanzienlijke woonhuizen wordt ingenomen; het *St. Catharinaklooster*, gesticht in 1415, op de *St. Pieterskerkgracht*, mede geheel tot burgerhuizen ingerigt; het *Klooster-der-Zustersen-van-Rome*, gesticht in 1420, op het *Rapenburg*, bij de *Doelenbrug*, grootendeels in woonhuizen veranderd, terwijl een gedeelte tot het voormalig Chemisch Collegie is verbouwd geweest; het *Catharina-Zusterenklooster* of *Klooster-Schagen*, gesticht in het jaar 1437, achter de *Haarlemmerstraat*, geheel met huizen en wooningen betimmerd; het *St. Ceciliaklooster*, gesticht in het jaar 1465, in de *Bastiaan-de-Roy-steeg*, waarvan het grootste gedeelte door het *St. Cecilia-Dol-en-Pesthuis* beslagen wordt, terwijl het overigens tot burgerwoningen verbouwd is; het *Klooster-Nazareth* of der *Graauwe-Zustersen*, gesticht in het jaar 1474, op de *Hooglandsche-Achtergracht*, waarvan een gedeelte vroeger de *Baaihal* uitmaakte en thans dient tot *Armschool*, terwijl het gedeeltelijk tot burgerhuizen vertimmerd is; het *St. Ursulaklooster*, gesticht in het jaar 1479, tusschen de *Oude-Rijnsburgsche-poort* en den *Vrouwenkamp*, naast het *St. Elisabeth's-Gasthuis*, waaraan het gedeeltelijk getrokken is; het *Klooster-der-Zustersen-van-Abcoude*, gesticht in 1550, in de *Paradijssteeg*, geheel tot burgerhuizen verbouwd.

Voorts had men er drie *Beggijnhoven*, als: het *St. Agniete- of Gefaliede-Beggijnhof*, in de wandeling meestal het *Felle-Beggijnhof* genoemd, op het *Rapenburg*, omtrent de *Nonnenbrug*, dat in 1516 reeds in wezen was, uit meer dan 40 huisjes bestond, en een fraai kerkje met een hoog spits torentje had, welk kerkje voor de *Bibliotheek der Akademie* en het *Theatrum Anatomicum* verbouwd is, terwijl de huisjes thans aan particulieren toebehooren of afgebroken zijn; het *Pieter-Simons-Beggijnhof*, bezijden *'s Gravestein*, doch later in de *St. Jozefsteeg*, achter de *Vrouwenkerk*, ter plaatse waar nu het *hofje van Sion* gevonden wordt, waarvan de stichting onbekend is, doch dat in 1400 is te niet gegaan, en het *St. Pancras- of Gerrit-Lams-Beggijnhof*, anders genaamd het *Ruipenest*, omstreeks 1400 gesticht, op de *Hooglandsche-Kerkgracht*, waarvan een gedeelte thans door de *Evangelisch Luthersche kerk* en het *Evangelisch Luthersche weeshuis* is ingenomen.

Buiten de *Stadsvesten* hebben vroeger nog twee kleine en onbeniddelde kloosters gestaan, namelijk: *St. Agathaskonvent* en *St. Margarethaskonvent*, beiden van de *St. Augustinusorde*. Het eerste is bij het uitleggen van de stad vernietigd, het tweede is in weilanden veranderd.

De *Israëlit*en, welke te *LEYDEN* 450 in getal zijn, maken eene *ring-synagoge* uit, welke tot het *Nederduitsch synagogaal ressort* van *'s Gravenhage* behoort. Het getal *Israëlit*en, dat zich te *LEYDEN* had nedergezet, was in het eerst zeer gering; maar in het begin der vorige eeuw sterk toegenomen zijnde, hebben zij eerst eene afgezonderde kerk gehad op eene kamer, aan de *Fischmarkt*, in het vervolg in een huis op het *Levendaal* en later in het *Roos- of Stinksteegje*, tot dat zij, in het jaar 1770, de tegenwoordige fraaije *synagoge*, op het *Levendaal*, gebouwd hebben, waarin de dienst door eenen *Manbijn-Opzichter* verrigt wordt.

Men heeft te *LEYDEN* een *Gasthuis*, zijnde het *St. Cecilia-Gasthuis*, in de *Bastiaan-de-Roysteeg*, in den *Vrouwenkamp*. Het

was vroeger het Ceciliaklooster, hierboven (blads. 242) vermeld, en werd in 1806 tot Gasthuis ingerigt, daarna ook tot een huis voor krankzinnigen. Bij de laatste organieke bepalingen omtrent de krankzinnigenhuizen, is dit gebouw daarvoor niet goedgekeurd, en dient alzoo thans alleen tot huisvesting van eenige commensalen en bevat tevens de stads ziekenzalen voor de arme en bedeelde klasse. Al wat tot huisvesting van krankzinnigen diende is weggebroken. Het is een groot en wel doortimmerd gebouw, met eene luchtige voorplaats, omringd van schoone zalen en afgezonderde vertrekken, ten deele geschikt voor menschen, die hier door de Huiszittenmeesters besteed worden. De inkomsten van dit huis zijn grootendeels gesproten uit eene loterij, die, in het jaar 1806, ten behoeve daarvan getrokken werd.

Vroeger had men hier nog het Elizabeths-Gasthuis, het St. Barbara-Gasthuis, thans het Huiszittenhuis, en het St. Catharina-Gasthuis.

Het Elizabeths-Gasthuis, tusschen de *Oude-Vest* en den *Vrouwenkamp*, werd, in het jaar 1428, eerst aangelegd door twee echte lieden, die er, behalve de behuizing, in het eerst niet meer dan honderd oude Fransche kroonen en vier koeijen toe gaven. Doch naderhand zijr de inkomsten aanmerkelijk vermeerderd. In het jaar 1583 werd het huis vergroot met het Ursulenklooster, hetwelk er naast gelegen was, en had destijds vijf vertrekken. De Leprozen, die eertijds buiten de stad woonden, werden sedert ook herwaarts overgebracht. Dit gesticht is als Gasthuis voor vele jaren gesupprimeerd, wordende de huisjes daarvan, thans een en twintig in getal, aan oude lieden verhuurd. Een der zalen met de kapel is ingerigt tot Stads-Armenschool, eene andere tot Collegiekamer voor een stedelijk Lector in de anatomie.

Het St. Catharina-Gasthuis stond aan de noordszijde van de *Breedestraat*, kwam van achter op de *Aakmarkt* uit, en was een der oudste gebouwen van LUYDEN, zijnde reeds vóór meer dan zeven honderd jaren gebouwd, want in het begin der twaalfde eeuw kwamen reeds klachten in over de bekrompenheid van dit gasthuis; zoodat zekere WILLIAM STREVSORDE in 1125, zijn huis en hof aldaar, tot vergrooting van dit gesticht schonk, en vijf jaren later daarbij eene kapel of kleine kerk stichtte, welke aan de H. CATHARINA werd toegewijd. Onder andere voorregten had dit huis eertijds het regt, om oorden te munten, ter waarde van 8000 gulden, doch zij moest die binnen vijf jaren weder hebben ingewisseld. De stempels daartoe, zoo wel als de oorden (1), welke in het beleg tot eene soort van noedmunt gediend hebben, zijn nog tegenwoordig voorhanden. In het jaar 1570 werd dit Gasthuis aanmerkelijk vergroot en met eene ruime zaal, langs de *Breedestraat* voorzien. In het geheel waren er zes zalen, twee voor mannen en drie voor vrouwen; de zesde heette de Lopsenzaal, omdat er de goederen van het oude klooster Lopsen, vroeger gestaan hebbende buiten de *Blaauwe-poort*, later binnen de stad, alwaar thans *Beestenmarkt* is, aan geschonken waren. Voorts had men er eene fraaije Regentenkamer en andere vertrekken. Ook was er een beijaard, waarin arme landloopers drie nachten slaapplaats konden vinden. Onderscheidene huisjes van dit gebouw werden aan proveniers verhuurd. Ook had de stad daaraan het voordeel der Stads-Apotheek toegestaan,

(1) Men zie de afbeelding daarvan bij VAN LOON, *Nederlandche Historiepenningen*, D. 1, bl. 151.

~~van de~~ ~~gemeentebank~~, ten dienste der verschillende Diakonien en
~~worden~~ ~~tebureel~~. Dit gebouw staat naast het achterste
~~van dit~~ ~~Gasthuis~~, op de ~~Afsluift~~. Er sijn in het St. Ca-
~~tharisch~~ ~~gebouw~~ geene enkel meer of huizen, welke bewoend worden.
 Het gebouw op de Breedstraat, is met eenige bijverrekken van
 een geheel vernieuwd en ingerigt tot eene Geboor- en Concert-
 zaal, andere dienen tot Militaire Magazijnen; terwijl nog andere ge-
 bouwen door de stad sijn ingerigt voor het onderwijs in de toege-
 paste schikunde, en de kerk; zoo als wij reeds vroeger (bl. 252) gezien
 hebben, tegenwoordig bij de Waalsche gemeente in gebruik is.

Het Heilige-Geest- of Armenweeshuis of Hervormd Bur-
 gerweeshuis, stond vóór het jaar 1516 op de *Breedstraat*, doch werd,
 in 1633, naar de *Hooglandsche-Kerkgracht* verplaatst in het Oude-Vrouwen-
 Gasthuis, dat in 1604 en 1605 en eindelijk in 1774 aanmerkelijk ver-
 groot en verbeterd werd. Het is in een jongens- en een meisjeshuis ver-
 deeld, komende het gedeelte, door de jongens bewoond, met eene
 voort op de *Hooglandsche-Kerkgracht* uit, terwijl het gedeelte, waar
 de meisjes gehuisvest sijn, op den *Ouden-Rijn* uitgang heeft. Om-
 trent duizend kinderen kunnen er in gehuisvest worden; doch sijn
 smogten vroeger niet boven de twaalf jaren oud sijn: Onder sijnde
 worden sijn in het Arme-kinderen-huis geplaatst. Dit laatste,
 gemeenlijk het Houhuis genaamd, waarin vondelingen en andere
 kinderen, die tot geene gemeente behoorden, opgevoed werden, was in
 het jaar 1703 gesticht, en had sijnen uitgang op den *Middelweg* en
 in de *Koppenkingstreeg*. De Regentenkamer was, in het eerst voor
 een schoorsteen, met eene geschilderde afbeelding der barmhartigheid
 versierd; doch later zag men er de afbeeldingen der Regenten, welke
 in het jaar 1730 gediend hebben. Eenige jaren na het stichten van
 dat huis, is er een ander in de *Koppenkingstreeg* aangestoken, al-
 waar toen voorraad van koren en andere behoeften voor de armen
 bewaard werden. Bij het vertimmeren van het H. Geesthuis, in het
 jaar 1774, is het Armenkinderhuis daarmede vereenigd en het eerst-
 gemelde gebouw aan partikulieren verkocht.

Het Huissittenhuis staat aan de noordsijde van den *Rijn*, ter
 plaatse waar vroeger het St. Barbara Gasthuis gevonden werd.
 Het groot getal armen binnen LEYDEN, dat sommigen, al voor ruim
 honderd jaren, op een vierde gedeelte der ingezetenen van de stad be-
 groot hebben, en dat sedert niet afgenomen is, heeft het oprigten en
 onderhouden van dit huis noodzakelijk gemaakt. Onderscheidene ver-
 trekken sijn er in dat gebouw, waarvan de voornaamste sijn de Kamer
 der Regenten en die der Regentessen. In de eerste ziet men eene
 lijst van alle de Regenten en alle zulke liefdadigen, die boven de twee
 honderd gulden aan dit huis gemaakt hebben. In de andere vindt men
 het beeld van een klopje, hetwelk, zoo men getuigt, veel aan het
 Huissittenhuis gemaakt heeft. Ook hangt er eene levensgrootte afbeel-
 ding van den Heer JOAN VAN OPHEER, geschilderd door FRANS VAN MIE-
 RUS, die meer dan honderd twee en dertig duizend guldens, in rente-
 brieven en obligatiën, aan het huis gemaakt had. De Regenten van dit
 huis, Huissitten-Meesters genaamd, sijn zes in getal, die ne-
 vens zes Diakenen der Nederduitsche Gereformeerden, zorg dragen
 voor alle de armen, die tot geene andere bijzondere gesindheid behooren.
 Deze mogen echter in het Huissittenhuis, ten haren koste, uitdeelingen
 aan de armen laten doen. Voorts sijn er acht Kraammoeders, die
 ook wel Goede Moeders genoemd worden, en zorg dragen voor arme

kraamvrouwen en jonggeborene kinderen, die zij, drie of vier weken lang, van het noodige verzorgen, zoo dat de lasten van het Huiszittenhuis zwaar zijn. In de voorgaande eeuw werden er, in één jaar acht en twintig lasten rogge en omtrent zeven duizend tonnen turf uitgedield, behalve nog zes en dertig duizend gulden aan geld, die door de Armverzorgers, ten hunnen huize, aan gewone en buitengewone armen uitgereikt werden; doch thans komen de Armverzorgers met geen twee honderd lasten rogge en tarwe en met geen twintig duizend tonnen turf in het jaar toe. De inkomsten van dit huis bestaan uit eenige pachten, landburen, renten enz., en voornamelijk uit de penningen, die gedurende de predikatiën in de kerken en aan de huizen der ingezetenen worden ingezameld, en, tweemaal in het jaar, door de Huiszittenmeesters, Predikanten en Ouderlingen der Nederduitsehe Hervormden worden bijeengebragt. Ook de stedelijke kas geeft jaarlijks eene aanzienlijke toelage. Bij dit gesticht staan kapitale gebouwen langs den *Ouden-Rijn*, geheel ingerigt tot berging van eene groote hoeveelheid granen, waarover eene afzonderlijke administratie is aangesteld, doch die ten behoeve van de huiszitten-armen graan koopen en brood bakken, en dit aan de armen-administratie, tegen eenen overeengekomen prijs, ter uitdeeling verschaffen.

Het Minnehuis, in de *Kaarsenmakersstraat*, ter plaatse, waar vroeger het Stads-Magazijn gestaan heeft, is eigenlijk eene afdeeling van het Huiszittenhuis. Vroeger werden namelijk door Huiszittenmeesteren een aantal behoeftigen, meestal gebrekkigen, die niets meer konden doen, besteed, totdat in het jaar 1829 daarvoor een afzonderlijk gebouw op den grond van het voormalige Magazijn is gebouwd, hetwelk het Minnehuis (Huis der Minne of der Liefde) genoemd wordt en waarin thans ongeveer 250 menschen worden verpleegd.

Voorts heeft men er een Invalidenhuis, op den *Middelweg*, waartoe het voormalige Oude-Mannenhuis, dat in het jaar 1783 gesticht was, in het jaar 1819 is ingerigt. Dit gesticht, hetwelk door het wegbreken van de halve *Koppenhingssteeg*, een zeer ruim voorplein gekregen heeft, dat zich tot den Ouden-Rijn uitstrekt, is geheel uit vrijwillige liefdegiften, een gevolg van de algemeene geestdrift, door de overwinning bij Waterloo den landzaten ingeboezemd, daargesteld. Boven den ingang leest men het volgende, door wijlen den Hoogleeraar Bouwen vervaardigde, opschrift:

*Republicâ Salvâ
Saucio Militi
Grati Civis.*

(d. i. De dankbare burgers aan de gewonde krijgshelden, na het behouden van den Staat).

Het Oude-Mannen- en Vrouwenhuis werd, na eenigen tijd in het St. Catharina-gasthuis te zijn geplaatst geweest, op de *Heerengracht* overgebragt, waar twee burgerhuizen met hunne fabriekgebouwen daartoe werden ingerigt; terwijl in den achtergevel de steen, welke boven de poort van het vorige Oude-Mannenhuis gestaan had, is geplaatst.

De Waalsche Diakonie, die vroeger hare armen in bijzondere huizen ter onderhouding besteed had, deed, in het jaar 1702, de weeskinderen in twee afzonderlijke huizen, in het eene dertig jongens, in het andere dertig meisjes, opvoeden; doch deze schikking niet naar genoegen uitvallende, kochten zij, in het jaar 1709, de St. Vituskapel,

op weiks voorjavel

Walleman.

Waalsche Diakonie, te klein geworden
Toren en de Turfmarkt, een
Waalsche gemeente te
het jaar 1817, met
tegen haar ziekenhuis
een Nosocomium
wezen en oude lieden in
overgebracht zijn.

St. Jozefsgracht, is een, na het
1807 opgericht, geheel nieuw
reeds vroeger een dergelijk,
in den voorjavel leest men
vanhopend nederzat,
man der halfverwoeste stad,
van zijn' vernielde woning
voor Hollands eersten Koning.
des Vorsten gunst en deugd

tuipeloze jeugd.
nt werk der liefde kroonen,
't eenmaal rijklijk loonen.

Berschen hebben hier een Wees-
Oude-Mannen-en-Vrouwenhuis
betten de Diakonen der Evangelisch Lu-
tebehoorende huizen aan den Midde-
Wegens het toenemend aantal wezen,
behoedend huis gekocht en er bij getrokken.
steed was een steen geplaatst, waarop te
Weeshuis; daar echter in 1828 met toe-
regering, een Oude-Mannen-en-Vrouwenhuis
weeshuis vereenigd, is later bij het maken
aldaar een andere steen geplaatst, waarop
Oude-MANNEN-EN-VROUWENHUIS.

LEYDEN, tusschen de Rijnsburgsche- en
huis, hetwelk in het begin der zeventiende
gebouw is. Dit heeft later eene reeks van
taal gediend en is thans tot Militaire-
Aangezien dit gebouw echter eigenlijk
Poelgeest staat, zullen wij het op dat art.

even buiten de Wittepoort der stad LEYDEN
welk reeds in 1441 bestond, doch dit schijnt
op het einde der zestiende eeuw, gesloopt

meer Hofjes zijn, dan er in eenige stad
zijn. Het getal daarvan beloopt een en der-
veertien. Het getal daarvan beloopt een en der-
veertien de Huiszitten-meesters het opzigt. Andere
Negenentien bestuurd. De vier oudste Hofjes zijn
aan de noordzijde van de Haarlemstraat, ge-
uzalems-hofje, op de Cellebroersgracht.

in 1467; Sion, achter de afgebrokene *Vrouwenkerk*, in 1480, en het St. Annahofje, op de *Hooigracht*, in 1507 gesticht, waarin nog eene kapel is met schilderijen en kerkelijke sieraden, van vóór de Hervorming in wezen gebleven, met nog eenige bijna vergane kleederen van den Pastoor. De vier laatst gestichte zijn: dat hetwelk *SAMUEL DE ZEE*, op de *Koepoortgracht*, in het jaar 1723, met twaalf woningen heeft doen inrigten, met twee opschriften aan de straat:

Geeft God alleen de eer.

Voor goede dog niet rijken

Neven ende nihten,

Deed SAMUEL DE ZEE,

Dit bij zijn leven stichten.

Binnen boven de poort:

Dus was myn sin,

En ieder praat

Na syn begrip,

En zoo 't niet staat

Tot uw genoogen,

Blyf maar blyten,

Ik kan myn poort,

Uw mond niet sluyten.

het Hofje van *BARNEB VAN NAMEN*, in het jaar 1750, in den *Kijfhoek* gesticht, insgelijks met twaalf huisjes; dat van *FRANS VAN HOERTUYN*, in 1757, op de *Hooigracht*, en het *Coninckshof*, in 1773, op de *Oude-Vest*, bij de *Turfmarkt* gebouwd. Het fraaiste en grootste Hofje is, in het jaar 1684, aan de zuidzijde van de *Oude-Vest* gesticht, door *G. MEERMAN*. Het bevat vier en twintig woningen voor oude weduwen en vrijsters.

Bovendien heeft men in *LEYDEN* nog de volgende weldadige inrigtingen: een Genootschap tot ondersteuning van minvermogende huisgezinnen, onder den naam van *Leydsche Maatschappij van Weldadigheid*, in 1817 opgericht en 60 medewerkers tellende; eene Afdeeling van het Fonds voor de gewapende-dienst in de Nederlanden, tot welks jaarlijksche collecte de volgende gemeenten bijdragen: *Leyden*, *Woerden*, *Voorhout*, *Soeterwoude*, *Oegstgeest-en-Poelgeest*, *Warmond*, *Leyderdorp*, *Sassenheim*, *Koudekerk*, *Hoogmade*, *Aarlanderveen*, *Ondshoorn-en-Gnephoek*, *Rijnsaterwoude*, *de Beide-Noordwijken-Langeveld-en-Offém*, *Achttienhoven*, *Lisse*, *Nieuwveen-met-de-Uiterbaart*, *Zevenhoven*, *Ter-Aar*, *Alkemade*, *Noordwijkerhout*, *Rhijnsburg*, *Nieuwkoop-en-Noorden* en *Hillegom*, wordende de bijdragen dier gemeenten, door de zorg van de *Plaatselijke Bestaren*, telkens aan den *Thesaurier* voor het distrikt *LEVENS* ingezonden; eene Afdeeling van het Genootschap tot zedelijke verbetering der gevangenen, met 60 leden; eene Afdeeling van het *Nederlandsch Bijbelgenootschap*, met 225 leden en ongeveer 60 begunstigers; eene Afdeeling van het *Nederlandsch Godsdienstig Tractaatgenootschap*, met ongeveer 60 leden binnen en 30 buiten de stad; eene Afdeeling van het *Nederlandsch Zendinggenootschap*, welke Afdeeling sedert 1814 bestaat, en ongeveer 210 leden binnen en nagenoeg 30 buiten de stad telt; eene Afdeeling van de *Maatschappij tot bevordering van het godsdienstig onderwijs onder de Slaven en verdere Heidensche*

... ongeveer 40 leden ;
 ... 200 leden onder de
 ... en 7 buitenleden ;
 ...

... voorzeker de eerste
 ... uitzet van LAMEN.
 ... de Edelen en steden
 ... Stadhouder, tot vergoe-
 ... staatslasten voor eenige
 ... De Wethouder-
 ... uitsluitend uit nood besnoeid
 ... voor eenen tijd duren
 ... den 6 Januarij des vol-
 ... het octrooi beloofde men,
 ... school te zullen oprigten.
 ... slyke goederen werden tot
 ... schikt. Zij werd allereerst
 ... waar naderhand het Prin-
 ... Januarij 1878 plegtig ingewijd.
 ... egebracht in het klooster der
 ... *Rapenburg* en de *Nonnensteeg*,
 Doch hier ontstond, op den
 ... die een groot gedeelte van het
 ... rechter, op last der Staten, ter-
 ... der Hoogeschool heeft sedert
 ... , waarin men het tegenwoordig
 ... ruim ; heeft eenen toren en een
 ... tot plat, tot het doen van sterre-
 ... gemaakt heeft, en waarop de teles-
 ... makers, ROLLORS en RIENKS, ge-
 ... laatste jaren, naast dit plat nog eene
 ... er aan de straat treedt men door een
 ... naar de hortus geleidende. Door eene
 ... het gebouw der Hoogeschool en eerst
 ... waar de plegtige openlijke redevoerin-
 ... gehouden worden. In dit vertrek was
 ... daarop, voor en na het doen van pleg-
 ... d. Het is bij de verandering van het
 ... voor eene plaats voor een orchest vervan-
 ... van redevoeringen muzikanten laten
 ... is de Senaatkamer, die met de af-
 ... Hoogleraren prijkt. De beroemde
 ... zijner *Römische Geschichte*, geene eer-
 ... Europa te kennen, dan de Senaatkamer
 ... waar men omringd wordt door de beeldte-
 ... Nederlandsche vrijheid en van de grootste
 ...enschappen. Tot welk eenen uitstekende
 ... school in de achttiende eeuw geklommen
 ... uit hetgeen VAN KAMPEN daarvan meldt.
 ... *Нѣвстѣнскіи* sprekende, zegt hij : » Deze
 ... de Hoogeschool, die door hen de eerste

» in Europa werd, die een groot aantal Akademieburgers uit Duitsch-
 » land, Hongarije, Rusland, Zweden, Denemarken, Engeland,
 » Frankrijk en Zwitserland, ja, uit Amerika en Arabië telde. Alleen
 » uit de Britsche eilanden had deze Hoogeschool, in de achttiende
 » eeuw, bij de twee duizend Studenten. In 1724 werden meer dan
 » dertig Baronnen, Graven of Ridders ingeschreven. Uit het pas aan
 » de barbaarschheid ontrokkene Rusland, stroomde vooral de hooge
 » Adel herwaarts, om beschaving op te doen, en de ongestoorde on-
 » zijdigheid van ons vaderland, te midden van alle woelingen van
 » Europa, droeg zekerlijk wel iets bij tot die voorkeur. Het ontbrak
 » niet aan middelen, om eenen *RUNKESIUS*, eenen *WIJTENBACH* aan
 » Nederland, aan Leyden te boeijen, en zoo dit bij *HALLER* en bij
 » *LISSAUS* minder gelukte, de eer der vorming van den ontdekker
 » der springveer des levens en van den rangschikker der levende
 » schepping, kan niemand aan Holland ontrukken." Deze Hoogeschool
 » werd door *NAPOLEON*, in 1812, tot eene Akademie der Fransche Uni-
 » versiteit verlaagd, doch na de gezegende omwenteling van 1815 weder
 » op eene breedere schaal hersteld, en bloeit nog steeds door het onder-
 » wils van uitstekende mannen in allerlei vakken van wetenschap.

Merkwaardig is de aan de Hoogeschool verbonden *Plantentuin*,
 waarvan een gedeelte geneeskundige, het overige allerhande uitheem-
 » sche planten bevat. Deze werd in 1587 aangelegd, en in 1600 van
 » eene galerij voorzien, waarin men in den zomer, bij regen, zich
 » begeven en, in den winter, de planten bewaren mogt, die de on-
 » gunstigheden der lucht niet verdragen konden; terwijl hij toen te ge-
 » lijkertijd schijnt vergroot te zijn geworden. In 1685 werden de grenzen
 » van den hof aanmerkelijk uitgezet. In het jaar 1756 werd hij weder,
 » door den aankoop en het afbreken van weinig minder dan honderd
 » kleine woningen, tot aan de stadswallen uitgebreid, ten gevolge waar-
 » van hij meer dan het dubbel zijner vorige grootte bekwam; bij welke
 » gelegenheid de tuin tevens van ruimere bewaarplaatsen voor uitheem-
 » ste gewassen en andere noodwendigheden, voorzien werd. De laat-
 » ste vergrooing, welke deze tuin onderging, had in de jaren 1816—1818,
 » naar het ontwerp van den Hoogleraar *BRUGMANS*, plaats, als wanneer
 » een aanmerkelijk gedeelte der stadswallen, met den vroegeren Aka-
 » demietuin vereenigd werd, waardoor hij eene veel grootere uitbreiding
 » dan te voren kreeg, komende de hof, na dat korte tijdsbestek, door
 » de kunde, den ijver en den smaak van den ontwerper dezer groote
 » verbetering, in eene geheel vernieuwde gedaante te voorschijn, waarbij
 » nut en bevalligheid zich in de schoonste overeenstemming vertoonen.
 » In dezen hof, welke nagenoeg 9000 soorten van planten en heesters uit
 » de vijf werelddeelen bevat (1) (waaronder vooral de palmsoorten, de
 » orchideën, de Kaapsche en de Nieuw-Hollandsche planten uitmunten),
 » van welke vele in uitgebreide trekkassen bewaard worden, ziet men
 » ook eenige busten van kruidkundigen, en er staat nog een boom, door
 » den grooten *BOERHAAVE* geplant. In de laatste jaren heeft de tuin
 » aanmerkelijke veranderingen en verbeteringen ondergaan door het ver-
 » nieuwen van oude, en het aanbouwen van nieuwe stookkasten, door
 » het aanbrengen van betere verwarmingstoestellen, enz. enz. enz.

(1) Hoe aanmerkelijk dat getal in de laatste jaren toegenomen is, blijkt uit de verschillende cata-
 logi. Die in 1819, door den Hoogleraar *BRUGMANS* uitgegeven, bevat 5712 soorten; die in 1831,
 » door den Hoogleraar *BINWERT*, 8600; die in 1836, 7170; die in 1838, 8000; die in 1845,
 » ongeveer 9000 soorten.

bevolkin-
 een Depar-
 Groninge
 Maatsch
 burgers de
 eene Afd-
 den te

Onder
 plaats d-
 op den
 van Hol-
 ding de
 jaren,
 schap,
 of inget-
 son, ve-
 genden
 nergen.

De in-
 vervul-

geplac-
 senho-

In k-

Witt-

hetw-

11

geb-

sto-

om-

zie-

uu-

ku-

ko-

p-

so-

d-

p-

it-

g-

v-

t-

o-

o-

o-

o-

o-

o-

o-

o-

o-

o-

o-

o-

o-

o-

o-

o-

o-

o-

o-

o-

o-

de *Groene-1*
 de vijf wert

1. kort buiten
 tot eenen Tu
 Oeconomisch
 werd tot ee
 siende. Dit Kabin
 op de *Hoogeroerd*
 werktuigen voor lan
 soorten van hout
 zaden, dertien honderd ge
 gedeeltelijk uit het die
 behalve eenige platen, welk

historie overtreft, i
 bijna alle kabinetten van
 indelijkheid van inrigting heel
 er nog geen eigenlijk Mu-
 werden de daartoe behoo-
 door JOAN MAARITS, Graa
 van Brazilië was, van
 het Anatomisch theater.
 behoorend, vertrek be-
 eeuw, was men bedacht
 hetwelk voornamelijk
 voorwerpen, welke de
 gunstig bestel van den
 van *Oranje*, en de Be-
 magnien, eenige jaren ach-
 Eerste Curator der Hooge-
 het in 1751 met een
 andere voorwerpen, de Na-
 Drie jaren later werd de ver-
 van eene kostbare menigte
 enz., door eenen liefhebber der
 COZSEVELT, bijeen gebragt, en
 hoeveelheid zeegewassen, door
 Had de Hoogleeraar Al-
 kabinet was opgedragen, zich
 bereiding daarvan te zorgen, na
 wat hij daarvoor over had,
 werpen, door hem voor eigene
 eed eigendom der Hoogeschool
 jaarlijk koninklijke gift, door
 daan, van het rijke en alom-
 storie, door wijlen zijnen vader
 het jaar 1795 door de Fran-
 door de zorg van den Hoog-
 niet slechts ongeschonden, maar
 gekomen, terug verkregen werd.
 de Hoogeschool, geringe verza-
 museum aangegrooid, hetwelk, wat
 in 1816, door aankoop van het

voortreffelijke kabinet van mineralen, door den beroemden BRUCKMAN, te Brunswijk, verzameld, nog meerder uitbreiding verkreeg. Toen nu nog in het jaar 1820 het Museum van Natuurlijke Historie, door den Hoogleeraar REINWARDT te Amsterdam, op 's Rijks kosten aangelegd, bij Koninklijk besluit daaraan was toegevoegd, verdiende het ten volle den, te gelijker tijd daaraan vereerden, naam van Rijks Museum. Later heeft dit Museum eene aanmerkelijke aanwinst verkregen door het aankopen van de door geheel Europa beroemde verzameling van vogels, vissen enz. van Dr. COENRAAD JACOB TEMMINK, die het Museum, sedert 25 jaren, met de meeste zorg en ijver bestuurt. Langen tijd moesten de vogels, bij plaatsgebrek, in kisten besloten blijven; doch sedert 1858 zijn zij behoorlijk uitgezet en wekken de bewondering van allen, die deze rijke verzameling bezoeken.

Het Kabinet van Werktuigen tot beoefening der Natuurkunde, kan eerst zijn bestaan rekenen van het jaar 1742, toen de werktuigen door den Hoogleeraar WILLEM JACOB 's GRAVESANDE, tot eigen gebruik, blyen gebragt, door de Hoogeschool werden aangekocht, en in het volgende jaar eene nieuwe kamer, tot bewaring van de Natuurkundige Werktuigen, met eene plaats tot het houden van lessen over de Natuurkunde, door proeven opgehelderd, achter de akademie, in de *Nonnesteeeg*, gebouwd werd. Daar het Kabinet, door gestadige aankopen, onder anderen ook uit de verzameling van den Hoogleeraar ALLABAND, zeer uitgebreid was geworden, werd in het jaar 1822, ter bewaring daarvan, eene nieuwe, ruimere plaats bestemd; terwijl de vroegere bewaarplaats werd ingerigt tot een Chemisch-Laboratorium en eene Gehoorzaal ter voordragt van die wetenschap, welke tot dus verre op de *Doelegracht*, aan de noordzijde van den Akademietain gevonden werd.

Het Rijks Museum van Natuurlijke Historie, benevens de daartoe behoorende werkplaatsen en verblijven der Onder-Opzigtters, het Kabinet van Natuurkundige werktuigen en de Collegievertrekken voor Natuurlijke Historie en Natuurkunde, zijn allen in een groot vierkant gebouw geplaatst, tot welks opbouw de geheele noordzijde der *Houtstraat*, een gedeelte der oostzijde van de *Papengracht* en eenige gebouwen aan de westzijde van het *Rapenburg*, onder welke laatste het zoogenaamde Hof-van-Zessen in het jaar 1822, zijn afgebroken. Dit gebouw is in 1817 begonnen, doch sedert gedurig vergroot.

Sedert verscheidene jaren worden, in een gebouw op het *Rapenburg*, eenige duizende voorwerpen tot het openbaar en huiselijk leven der Japannezen en andere volken van Noordwestelijk-Asia betrekkelijk, in der tijd door den Heer Ph. Fa. von SIBOLDT meestal op het eiland *Desima* verzameld, aan de desbegeerigen vertoond. Deze voorwerpen, die 's Rijks eigendom zijn, moeten eenmaal met de talrijke in 's Hage voorhandene Japansche voorwerpen, tot één Japansch-Museum vereenigd worden.

Het *Theatrum Anatomicum*, benevens het aanzienlijk Ontleedkundig Kabinet, zijn geplaatst in een gebouw op het *Rapenburg*, dat in 1819 en vervolgens opgetrokken is voor en verbeeld aan de voormalige Engelsche kerk, welke kerk na hare ontruiming, in 1810, reeds aan den Hoogleeraar in de ontleedkunde ten gebruik was gegeven. Hoewel men reeds vroeger zich beijverd had, om de Leydsche Hoogeschool in het bezit te stellen van zeldzaamheden, tot het vak der ontleedkunde behoorende, verkreeg de verzameling eerst

... van eenige belangrijkheid, toen
... *Toussaint* enz., een aanmer-
... preparaten aan de Hooge-
... en eigenlijke grondslag
... waarop de Hoogeschool
... eerst in 1719 gelegd door
... *JACOBS RAC*, die haar in
... raad van anatomische prepa-
... ten zijnen gebruike verbaar-
... uitbreiding verkreeg
... in 1770, door den aan-
... verzameling van anatomo-
... der ontleedkunde *BERNARD*
... van dien tijd af, dat dit
... te *LEYDEN*, als eene der rijkste
... werd. In 1784 werd het nog
... het Anatomisch Kabinet van den
... van de verzameling van zieke
... *A. LEDEBOER* bijeengebragt;
... verzameling van anatomische voorwerpen,
... *ROQUETTE* nagelaten, daaraan werd
... het jaar 1819 werd verrijkt met
... de vergelijkende ontleedkunde behoort
... , hetwelk door alle deskandigen
... en met het Kabinet van den vermaar-
... *ANDREAS BONN*, hetwelk vooral door
... van zieke boenderen uitmuntte; zoo dat
... en volkomenheid gekregen heeft, waardoor het
... te tweede verzamelingen in Europa gelijk
... overtreffen.

... (245) reeds vermeldde *Nosocomium* of
... ter oefening van de Studenten in de
... reeds eenigen tijd aan de Hoogeschool ver-
... onder het toezigt der Hoogleeraren, de praktijk
... opgerigt. In dit gebouw treft men
... heilkundige werktuigen aan, waartoe de
... de schuoldigheit van den Hoogleeraar *FERDINAND*
... het jaar 1778, de door hem bijeen gebragte
... ter beoefening der heilkunde, aan de Hooge-
... verzameling in het jaar 1782 nog aanmer-
... werd door de overneming van die, welke de Hoog-
... ten zijnen gebruike, had bijeen gebragt.

... Oudheden, eigenlijk Kabinet van *Ar-*
... zij geheel genomen, als een der eerste in
... en overtreft, in sommige afdeelingen, door
... van voorwerpen, alle buitenlandsche, soort-
... zijne voornaamste uitbreiding onder
... den Hoogleeraar *REUVENS*,
... overgebragt in een afzonderlijk, daar-
... zijnde een groot dubbel huis op de *Breedstraat*,
... achter uitkomende op de *Boommarkt*, waarin
... zijn ten toon gesteld. Het bevat om-
... meest alle uit *Java* overgebragte, voorwer-
... en *Romeinsch-Carthaagsche* oudheden;

ongeveer acht duizend vier honderd Egyptische monumenten; eene menigte Etrurische, Griekische en Romeinsche voorwerpen, van allerlei aard, steenen beelden, basreliefs, opschriften, bronzen, vazen en ander huisraad en gereedschap, in alles vijf, waaronder vier zeer groote, zalen vullende; ruim twee honderd vijftig voorwerpen, grootendeels tot de Germaansche of Gallische oudheid behoorende, behalve nog hetgeen nabij Wijk-bij-Duurstede opgedolven, in het bezit van het Museum geraakt; een klein aantal Zuid-Amerikaansche oudheden, en eindelijk eene fraaije verzameling van modellen van oude gebouwen, en afgietsels in gips van heroenide beelden en bas-reliefs, benevens afgietsels in zwavel enz. van Persische en Babylonische, zoogenoemde cilindrs, van gegraveerde steenen enz..

Het Academisch Munt- en Penningkabinet, in het zelfde gebouw als het voorgaande geplaatst, en wel in eene voor den rijkdom der voorwerpen veel te kleine zaal aan de *Booemarkt*, op den Rijn, bestaat uit eene belangrijke verzameling van ruim elf duizend antieke (Persische, Griekische, Romeinsche en andere), middeleeuwsche en hedendaagsche gouden, zilveren, koperen, tinnen en papieren munten en gedenkpenningen; eene verzameling, welke jaarlijks door aankopen en niet minder door veelvuldige geschenken uit alle deelen des rijks en het buitenland toeneemt; men vindt er onder de antieke munten, die drie en twintig eeuwen oud zijn en onder de hedendaagsche gedenkpenningen en muntstukken van de vijf werelddeelen. Een gedeelte der munten enz. is, onder glas, in zes lessenaars ten toon gesteld. De verzameling dagteekent van de helft der achttiende eeuw, toen de *Curator BESTUICK* haar daarstelde, terwijl ze later door den *Curator LAMMUS VAN SANTEN* en eindelijk, in het jaar 1835, door een aanzienlijk legaat van den Hoogleraar *RUUVENS* zeer aanmerkelijk vermeerderd werd. Zij werd sedert hare oprigting op de Bibliotheek der Akademie bewaard, tot zij in het jaar 1818 in het Kabinet van Archaeologie werd overgebracht. In het jaar 1835 werd zij onder eenen afzonderlijken Hoogleraar-Directeur in de tegenwoordige zaal geplaatst.

De Bibliotheek der Hoogeschool, welke men eerst in een vertrek naast het Hoogeschoolgebouw geplaatst had, neemt het bovenste gedeelte van het zelfde gebouw in, waarin het *Theatrum Anatomicum* wordt aangetroffen. Vóór dat dit gebouw in zijnen tegenwoordigen staat gebracht en dus te klein was, om de geheele Bibliotheek te bevatten, was een gedeelte daarvan geplaatst in het zoogenaamde *Hof van Zessen*, waarvan hier boven (bl. 225) breder gesproken is. De Bibliotheek bestaat uit een groot aantal oude en nieuwe, geschreeven en gedrukte boeken, in allerlei talen en over allerlei wetenschappen, inzonderheid is zij rijk aan Arabische en andere Oostersche handschriften. De Bibliotheek, toegenomen ten deele door aankoop; als van de aanzienlijke en kostelijke verzamelingen, vroeger van *ISAAC VOSSIUS* en later van *DAVID RUNKENIUS*, in haar geheel, ten deele door de geschenken en fraaije erfsmakingen van onderscheidene geleerden, met name *J. J. SCALIGER*, *L. WARNERUS*, *JO. HOLMANNUS*, *JAC. PERSENIUS*, *JO. STOLF*, *PROSPER MARCHAND*, *RICHARD HARRIS*, *A. VERBIJST*, *WEPFER*, *G. RIKHNERNA*, *MR. LODEWIJK CHATELAIN LOUISE*, *MR. CORNELIS CHATELAIN*, *CORNELIS VAN OUDENDORP*, *VAN DER HOOP*, *JOHANNES DE BETOU*, *PERSSONS*, en anderen; ook sedert het besluit, door de Staten van Holland, op den 5 December 1679, genomen, volgens hetwelk geen octroi tot het drukken of herdrukken van eenig boek verleend werd, dan

ten nutte der Hervormde kerk zijn voortgekomen, werd, na in het jaar 1797, voor jongelingen van allerlei godsdienstige gezindheid en ter beoefening van verschillende wetenschappen bestemd, geopend te zijn, in het jaar 1800, zoo om de ongeschiktheid en bouwvalligheid van het gebouw, als om andere redenen, geheel buiten gebruik gesteld. In plaats daarvan bragt men eene inrigting tot stand van dertig beurzen, ieder drie honderd gulden 's jaars bedragende, die van Landswege voor eenen bepaalden tijd, aan zoovele min gegoede jongelingen van gunstige verwachting zouden worden uitgereikt. Bij de wet op het Hooger onderwijs van het jaar 1825 werd deze instelling in dier voege bevestigd, dat van die dertig beurzen, tien voor de Godgeleerdheid, twee voor de Regtsgeleerdheid, vier voor de Medicijnen, vier voor de Wis- en Natuurkundige wetenschappen en tien voor de Wijsbegeerte en Letteren bestemd werden. Ter plaats, waar vroeger het Staten-Collegie stond, worden thans de Manege en Woning van den Pikeur gevonden.

Een gelijksoortig Collegie ten behoeve van de Walsche-Hervormde-kerk, werd in 1605 opgericht, ten einde de studenten, die reeds uit bijdragen hunner gemeenten onderhouden werden of nog verder zouden worden onderhouden, bij elkander konden wonen, onder het toezigt van eenen bekwamen opziener, die hen in de Wijsbegeerte en de Godgeleerdheid zou onderwijzen en tot de Predikdienst opleiden. Dit collegie, op de *Groenhazengracht* gevestigd, maakte een aantal jaren, grooten opgang en bragt goede vruchten voort; doch sedert, door eenen samenloop van omstandigheden, in verval geraakt, liep het eindelijk, met het begin der achttiende eeuw, zoo geheel te niet, dat Curatoren, in het jaar 1725, besloten, het nutteloos geworden gebouw te verkoopen, hetwelk sedert in een burgerwoonhuis veranderd werd.

Het *Stolpiaan*sch-Legaat, zijnde eene vermaking van zeker ambteloos burger van LEYDEN, JAN STOLP, die aldaar, den 13 October 1785, overleed, en bij uitersten wil eene som van tien duizend gulden vaststelde, om daaruit telken twee jaren godgeleerde en zedekundige prijsverhandelingen met goud te bekroonen, is derwijze met de Hoogeschool verbonden, dat beoordeelaars zich telkens kiezen uit de Hoogleeraren.

In het jaar 1826 is te LEYDEN het Industrie-Collegie opgericht en met de Hoogeschool verbonden, waarin openbaar onderwijs in de scheikunde, toegepast op het fabrijkwezen, gegeven wordt. Deze taak werd opgedragen aan de Hoogleeraren J. DE GELDER en A. H. VAN DER BOOZ MEESEN, en wordt door den laatstgenoemden steeds vervuld. De belangstelling in dit onderwijs en het aanzienlijk getal toehoorders, die deze lessen volgen, heeft de stedelijke Regering genoopt voor dit onderwijs de noedige lokalen op de *Aalmarkt* voor stads rekening te laten inrigten; zoodat, behalve een zeer uitgebreid Scheikundig Laboratorium, onderscheidene kamers met praeparaten en werktuigen tot deze inrigting behooren, en deze verzameling de grootste en uitgebreidste, die tot nu toe in het Vaderland bestaat, mag genoemd worden.

Door het Wiskundig Genootschap: *Mathesis Scientiarum Geometrica* (Wiskunde is de kweekster der wetenschappen), dat in het jaar 1785 opgericht is, geeft van dien tijd af onderwijs in wis-, bouw- en teekenkunde, en had vroeger ook een collegie voor de natuurkunde, hetgeen echter te niet is gegaan. Sedert eenige jaren is dit natuur- en werktuigkundig onderwijs weder hervat, en in overeenstemming

gebragt met de bedoelingen der *Maatschappij ter bevordering van Nijverheid*, waarvan hier ter stede een departement bestaat, en hetwelk tot de kosten van dit onderwijs, sedert eenige jaren bijdraagt. Er zijn bij alle de vakken van onderwijs van dit genootschap geplaatst 16 Onderwijzers en in het jaar 1844 beliep het getal der Leden bijna 200, ook dat der leerlingen was bijna zoo groot. Het bestaat alleen uit jaarlijksche bijdragen van dezen. Er heeft jaarlijks een openbaar examen en prijsuitdeelingen plaats, waartoe de Koning eens groote en twee kleine zilveren medailles schenkt, om in zijne naam uit te reiken. Een der oprichters van dit genootschap de Heer B. van ~~den~~ Boer is thans (1845) nog in leven en hoezeer hoog bejaard bestendig nog aan het onderwijs werkzaam.

De Latijnsche school, vroeger de Grootte school genoemd, thans het Gymnasium, in de *Lehkerststraat*, is in de jaren 1599 en 1600 gebouwd, en was verdeeld eerst in zeven en vervolgens in zes afzonderlijke scholen of trappen, naar der leerlingen bekwaamheid, van welken ieder door eenen bijzonderen meester werden bediend. De poort of ingang, die sierlijk van Bentheimersteen gehakt is, pronkt met het wapen der stad en dit bijchrift:

*Pietati, linguis, et artibus
liberalibus S. S. P. Q. Lug-
dunensis restatur. c.
Anno. MD. C. C.*

(d. i. Voor godsvrucht, talen, en fraaije kunsten geschikt door den raad en het volk van Leyden, herbouwd in het jaar van Christus 1600.)

Sedert is er nog eene groots huizing tot woning van den Rector, en een goed getal scholieren, die bij hem konden inwonen, aange- timmerd, zijnde gehecht aan de gemelde groote school, en hebbende eenen bijzonderen uitgang op de *Overwulde Pieterskerkgracht*, alwaar, in het jaar 1615, eene poort gebouwd is, voerende in de spits de afbeelding van PALLAS, gewapend met eene lans, en het hoofd van MEDUSA, met deze letters:

Tuta est agide PALLAS.

(d. i. PALLAS is veilig door haar schild).

Ter wederzijde van deze voorpoort ziet men eenen leeuw, het wapenschild der stad LEYDEN met de klauwen houdende. Aan deze school, sedert 1 November 1838 tot een Gymnasium ingerigt, wordt ook onderwijs gegeven in de levende talen, geschiedenis, aardrijks-, wiskunde enz. Dit onderwijs is opgedragen aan eenen Rector, tenen Pro- rector, twee Preceptoren en eenen Onderwijzer in de Wiskunde. Men telt er gemiddeld een getal van 50 leerlingen.

De Leydsche Teekenaakademie, bestond reeds in het jaar 1702. De Leden hielden destijds, onder de Directeuren CAROL DE MOOR en WILLEM VAN MIERIS, op het lokaal boven de Rijnsburgsche-poort hunne bijeenkomsten, en oefenden zich in het teekenen naar het naakt model. Toen in het jaar 1738 de Directeur FRANS VAN MIERIS overleden was, had hij aan de akademie zekere som gelds vermaakt, om uit de renten de onkosten tot het teekenen naar het naakt model goed te maken. Door tijdsomstandigheden, in en na het jaar 1798, de teekenoefeningen gestaakt zijnde, werd, in het jaar 1799, door den toenmaligen Directeur A. DELFOS, met behulp van eenige kunst- vrienden, deze teekenaakademie weder hersteld en daaraan meer uitge- breidheid gegeven. Men koos toen tot zinspreuk: *Ars amula Natura* (de Kunst is de navolger der Natuur). De Leden setten thans hare

maakte model, in het zelfde lokaal, onder de Toonkunst te Leyden, in het jaar 1834, in het zelfde jaar, eene Musijkschool opgericht, bestaande van Commissarissen, door een bezoldigd Directie van Onderwijzers, dagelijks aan een groot aantal leerlingen, twee weeks, aan eenige Onderwijzerskweekelingen der arme en minvermogene weeshuizen enz., stelselmatig de toonkunst wordt gegeven. Eene andere inrigting is de Zangvereeniging, welke oefeningen geeft door den Directeur der Musijkschool, en tot welke de hoogere zangklassen van die school gratis worden toegevoegd. Deze vereeniging, welke thans een gemiddeld getal van 70 leden telt, houdt hare bijeenkomsten gedurende zes maanden, van October tot April, en eindigt alsdan met de uitvoering van de in dien tusschen tusschen oefende zangstukken, ten aanhoore van de leden der maatschappij met hunne dames.

Voorts heeft men er eene inrigting voor kunstmatige lichaamsoefeningen, alsmede eene badplaats, in den Stadsingel, bij het Heerenpoortje, met paalwerk ingesloten, van stadswege, in 1844, aangelegd.

Te Leyden is er bij de Stads-Scholen voor armen en minvermogenenden, een afwisselend getal kweekelingen, thans ongeveer 20, welke, zoo door schooldienst als door lessen, welke zij van de Hoofdonderwijzers ontvangen, en onder het bestendig toezigt van de plaatselijke Schoolkommissie, tot Onderwijzers worden opgeleid.

Behalve de Middelbare- of Latijnsche school, staan er onder het opzigt van de plaatselijke Schoolkommissie 25 lagere scholen, en een dertigtal bewaar- of kleinkinderscholen. De 24 lagere scholen zijn: 1°. vijf openbare, namelijk: eene Stads-Kost- en Dagschool voor Jongens, met een gemiddeld getal van 70 scholieren, deels in de kost; eene Stadsschool voor Minvermogenenden, met 500 leerlingen, en drie nog uitgebreidere Stedelijke Schoolinrigtingen voor Armen en Minvermogenenden, elk met meer dan 1100 kinderen; 2°. vijf Bijzondere Scholen van de eerste klasse, onder welke eene Israëlitische, met omtrent 70 leerlingen; de overige tot onderscheideue weeshuizen behorende, en 3°. vijftien Bijzondere Scholen van de tweede klasse, van welke elf, waaronder enkele voor jongens alleen, de meeste voor jongens en meisjes, samen tusschen de 800 en 900 leerlingen tellen; terwijl men op vier dezer scholen, alleen voor meisjes bestemd, er ongeveer 100 aantreft.

Ook is er, in het jaar 1800, te Leyden opgericht, door Ds. SYBRANDUS HERINGA, eene School voor bejaarde en behoeftige, doch onbedeelde Personen, ten einde hun onderwijs te geven in het lezen, schrijven en in de waarheden van de Hervornde godsdienst. Deze school wordt onderhouden door vrijwillige bijdragen uit de gemeenten en ook zijn daaraan sedert onderscheidene legaten gemaakt. Het onderwijs wordt gegeven telken middag van twaalf tot een ure en telken avond van zeven tot acht ure, en wordt bezocht door ruim 300 leerlingen. Sedert de oprigting zijn tot leden der gemeente aangenomen 850 personen, welke aldaar onderwijs hadden genoten. Het bestuur over deze school bestaat uit twee Predikanten en twee Onderlingen.

Onder de hier gevestigde Maatschappijen en Genootschappen verdient eerst melding de Maatschappij der Nederlandsche

Letterkunde, in het jaar 1786 gesproten uit eene vereeniging van twee letterkundige gezelschappen, als: dat onder de zinspreuk: *Linguae enchaenae fides* (d. i. met mond en hart getrouw), en onder die van *Minus crescit* (d. i. de kleinste dingen worden groot), beide te LUYDEN. Haar oogmerk is de beoefening der taal-, dicht-, oudheid- en geschiedkunde en welsprekendheid, waartos zij, behalve door voordragten in hare vergaderingen, aanleiding geeft door het uitschrijven van prijsvragen, wier beantwoording beloond wordt door eene gouden medaille. Hare werken zijn verrat in drie reeksen, de eerste onder den titel van *Werken van de Maatschappij der Nederlandsche Letterkunde*, 7 deelen in 4to; de tweede onder den titel *Verhandelingen enz.*, in 3 deelen, in 8vo, en de derde onder den titel van *Nieuwe Werken enz.*, tot dus verre 6 deelen in 8vo uitmakende. De fondsen dezer Vereeniging, die eene uitgebreide boekverzameling bezit, bestaan uit de jaarlijks, volgens behoeften; te bepaken toelagen harer leden, die tusschen de 500 en 550 in getal sijn.

Ook is hier eene Afdeeling der Hollandsche Maatschappij van fraaije Kunsten en Wetenschappen gevormd, welke ontstaan is uit bijeenvoeging van onderscheidene genootschappen van Nederduitsche Taal- en Dichtkunde, kinderen der oude Rederijkhamers. Dat te LUYDEN, genaamd: *Kunst wordt door arbeid verkregen*, deed, in het laatst der vorige eeuw, aan den Rotterdamschen kring: *Studium Scientiarum generis* (d. i. Oefening in de voedster der wetenschappen), en aan het *Amsterdamsch Dichten en Letteroefnend Genootschap*, het voorstel tot vereeniging, dat, aangenomen zijnde, de Bataafsche Maatschappij van Taalen en Dichtkunde vormde, welke op den 10 September 1800 hare eerste vergadering hield. In het jaar 1806 veranderde zij hare naam in dien van Hollandsche Maatschappij van fraaije Kunsten en Wetenschappen, en zag in het jaar 1809 het Haagsche Genootschap: *Kunstliefde spaart geen olijf*, in haren kring treden. Behalve 5 Eere-leden, telt zij nagenoeg 470 leden, als: te LUYDEN ongeveer 70, te Rotterdam 100, te Amsterdam 220 en te 's Hage ongeveer 80. Hare werken zijn, behalve die, welke door de vroeger genoemde Genootschappen zijn uitgegeven: *Werken van de Bataafsche Maatschappij*, 5 deelen; *Werken van de Hollandsche Maatschappij*, 10 deelen, en *Nieuwe werken der Hollandsche Maatschappij* 2 deelen.

Voorts heeft men er nog eene Afdeeling van de Maatschappij ter bevordering van Nijverheid, opgericht in 1778, tellende thans 86 leden; eene Afdeeling van de Maatschappij ter Bevordering der Bouwkunde, met 20 leden; een Departement der Maatschappij: *Tot Nut van 't Algemeen*, den 17 Julij 1786 opgericht en 160 leden tellende, hetwelk vroeger eigen school had, terwijl dit Departement, in 1823, eene leesbibliotheek, vervolgens eene spaarbank en later eene brei- en naaischool heeft opgericht, welke laatste gemiddeld door een getal van ruim 80 leerlingen bezocht wordt; twee Liefhebberij-Concerten, het eene van de ingezetenen, onder den titel van: *Musis Sacrum* (d. i. aan de Muzen gewijd), het andere van de studerende jeugd, onder den titel van: *Sempre Crescendo* (d. i. Altijd toenemende), dat sedert het jaar 1831 bestaat.

In vroegere tijden had men hier drie Rederijkerskamers; als: de Witte Acollije, onder de zinspreuk: *Liefd' is 't fundament*, welke nog in 1725 bestond; de Oranje-Lelie, onder de zinspreuk:

In liefst' groeiende, ook wel genoemd de Vlaamsche-Kamer, en de Palmboom, onder de zinspreuk: *In liefst' werkende*. Deze laatste werd door de stedelijke Regering, in 1656, door eene ordonnantie erkend en met regten begiftigd. De stempel dezer laatste kamer berust thans in het archief van de Maatschappij der Nederlandsche Letterkunde.

LEYDEN heeft een aantal beroemde of algemeen bekende mannen binnen hare muren zien geboren worden; als daar zijn:

De Graven van Holland WILLEM II, die tevens Roomsch Koning was, geb. in 1228, gesneuveld bij Hoogwoud, den 27 Januarij 1256, en diens zoon FLOMS V, geb. in 1256, door de wederspannige Edelen om het leven gebragt, den 27 Junij 1296.

Het Hoofd der Wederdoopers JAN BEUKELZ. of BOCKHOLTZ, meer onder den naam van JAN VAN LEYDEN bekend, geb. in 1510, ter dood gebragt 22 Januarij 1556.

De Godgeleerden: PETRUS BLOCCIUS, de schrijver van het zeer merkwaardig boekje: *Meer dan 200 ketterijen, blasphemiën ende nieuwe leeringen, welke uit de Misse zijn ghecomen enz.*, 1567, die in 1559 als Protector aan de Latijnsche school werd aangesteld; PASSCHIER DE FINE, geb. 31 Januarij 1588; CAROLUS DEMATIUS, eigenlijk KAREL VAN MARTS, een der Overzetters van het Nieuwe Testament en der Apocrypho boeken, geb. 26 Januarij 1597, † 20 April 1651, als Hoogleeraar in de Godgeleerdheid te Utrecht; PETRUS CABELJAAUW, geb. 17 December 1610, † 20 Maart 1668, als Regent van het Staten-Collegie te Leyden; FRANS BURMAN PETRUSZ., geb. in 1628, † 12 November 1679, als Hoogleeraar in de Godgeleerdheid te Utrecht, na eerst Onder-Regent van het Staten-Collegie te zijn geweest; JAKOB BRIL, geb. 11 Januarij 1639, † in 1700; MARCUS VAN PEENE, geb. 29 Augustus 1642, † 9 Januarij 1696, als Predikant in zijne geboorteplaats; PETRUS HOLLERBEK, geb. in 1646, † 4 Februarij 1709, als Predikant en Regent van het Staten-Collegie te Leyden; DAVID KNISSE, geb. 11 Maart 1671, † 4 April 1748, als Predikant en Onder-Regent van het Staten-Collegie te Leyden; JOHANNES DRIEBERGEN, geb. 11 December 1686, † 1 Mei 1747, als Hoogleeraar aan de kweekschool der Remonstranten te Amsterdam; CAROLUS SEGAAR, geb. 26 Januarij 1724, † 22 December 1805, als Hoogleeraar in de Grieksche taal aan de Hoogeschool te Utrecht; LUCAS REEDER, die tevens een helderdenkend Wijsgeer, een man van uitgebreide kennis en geoefend oordeel was, geb. in 1728, † 12 Januarij 1779, als beroepen Predikant bij de Evangelisch-Luthersche gemeente te Amsterdam.

De Regtgeleerden: PHILIPPUS A LEYDIS of VAN LEYDEN, † 8 Junij 1580; GERARDUS TUNINGIUS, eigenlijk GERARD VAN TUNINGHEN, geb. in 1566, † 19 Augustus 1610, als Hoogleeraar te Leyden; CONSELIVS SWANENBERGIUS, eigenlijk CORNELIS VAN SWANENBURG, geb. 12 September 1574, † 12 Mei 1650, als Hoogleeraar in de Regten te Leyden; DANIEL COLOSIVS (VAN CEULEN) DANIELSZOON, geb. 18 April 1608, † 9 Julij 1672, als Hoogleeraar in de Regten aan de Hoogeschool zijner geboorteplaats; WILLEM BOSTIUS, † in 1646, na eerst Hoogleeraar in de Regten aan de Hoogeschool in zijne geboortestad en later Schout van Leyden te zijn geweest; ADRIANUS BEECKERTS VAN TRIENEN, geb. in 1625, † 5 September 1669, als Hoogleeraar in de Regten aan de Hoogeschool zijner geboorteplaats; GERHÁRD SCHRODEN, die tevens een bekwaam Latijnsch en Nederduitsch Dichter was, geb. 50 Mei 1708, † 16 December 1762, als Hoogleeraar in de Regten aan de Hoogeschool te

Letterkunde, in het
twee letterkundige
quaque animoque fide
die van *Minima cres*
te LEYDEN. Haar
en geschiedkunde en
lezingen in hare
van prijsvragen, v
medaille. Hare w
den titel van *H.*
kunde, 7 deelen
in 3 deelen, in
enz., tot dus
Vereeniging, d
de jaarlijks, v
tusschen de 5

Ook is l.
schappij
vestigd, w
nootschapp
oude Red.
arbeid ver
Rotterdam
is de v
en *Let*
aangen
en D
eerste
naam
Kun
Haa
tree
te
's
v
I

1739, † 3 April
phenacum te Amsterdam.
geb. in 1513, † in
te zijn geweest; JOHANNES
1540, † 29 November 1601,
Curator der Hoogeschool zijner
geb. in 1524, † 7 De-
gehoortestad en Curator der Hoog-
geb. in 1529, † 5 Ja-
Burgemeester zijner geboorte-
geb. 14 December 1542, † in
MR. JOHANN RIPPERTSZ. VAN
geb. 1630, na elfmalen
aanvaarde ter Generaliteits-
gewest, misschien wel zijn
na 1682, na dertienmalen
Burgemeester en
geb. in 1623, † in 1673;
† in 1743; MR. JOHANN
veelmalen Burgemeester
te zijn geweest;
aan aandeel in de staat-
gedurende het laatste vierde
en Dichter bij ons publiek
† 21 September 1807;
Rijnland en Curator der
DAVID VAN ROJEN, Secre-
dien post waarnaam, een
1851, na Opperhoofd van
te zijn geweest.

PIETER DE COURT, geb. in
stukken over staathuishoud-
land, te hebben geschreven,
van de *Gazette de Leyde*,

geb. 1562, † 24 October
de onoverwinnelijke Spaan-
eten wimpel van het door hem
St. Pieterskerk te LEYDEN, tot
VAN LEYDEN VAN LEEGWEN, geb.
1697, na in Mei van dat jaar
Fransch koningsschip gestreden

Does, Heer van Noordwijk, in
den naam van JAMES DOESA,
1604, na zich als een ervaren
en niet ongelukkig Nederduitsch
wyl hij tevens zijne geboortestad,
noedig tegen de Spanjaarden hielp
die zich mede tijdens dat beleg
velde.

Kruid- en Ontleedkundigen.
BOER, geb. in 1576, † 12 Junij
in de Wijsbegeerte, daarna in

van **FRANZ VON FREDRIK HEYDRIK**, later Prins van Anhalt-Desse; **ADRIANUS FALCOBURGIUS** (ADRIAAN VAN VALKENBURGH), geb. 1581, † in 1650, na eerst buitengewoon, later in de Geneeskunde, in het bijzonder in de Anatomie, aan de Hoogeschool te Leyden te zijn geweest; **PIETRO MARINI**, geb. in 1645, † in 1706, als Lijffarts van **JOHANNES VAN HOLSTEN**, na Hoogleraar te Kiel te zijn geweest; **ZACHARIA CORNFELT**, die over de Haarlemmermeer enz. omstreeks 1700; **GERARD BARON VAN SWISTEN**, geb. in 1700, † Junij 1772, als Eerste Lijffarts en Bibliothecaris van de **MARIA THERESA** en Directeur van de geneeskundige faculteit te Wenen; **CHRISTIAN OOSTERDIJK SCHRACHT, HERR. filius**, geb. 26 Januarij 1701, † 18 Augustus 1792, als rustend Hoogleraar in de Geneeskunde te Utrecht; **ADRIANUS VAN ROIJEN**, geb. 11 November 1704, † 28 Februarij 1779, na Hoogleraar in de Genees- en Kruidkunde aan de Hoogeschool zijner geboortestad te zijn geweest; **FREDERICUS BERNHARDUS ALBUS**, geb. 20 Julij 1715, † 23 Mei 1778, als Hoogleraar in de Ontleed-, Heel- en Geneeskunde in zijne geboortestad; **PIETRO CARON**, geb. in 1722, † den 7 April 1789, na Hoogleraar in de Genees-, Heel- en Kruidkunde aan de Hoogeschool te Groningen te zijn geweest; **NICOLAAS JOSEF BARON JACQUIN**, geb. 16 Februarij 1727, † 24 October 1817, als Hoogleraar in de Schei- en Kruidkunde aan de Hoogeschool te Weenen; **PETRAUS LUCHTMAN**, die Hoogleraar in de Ontleed-, Heel- en Verloskunde aan de Hoogeschool te Utrecht was, geb. 17 April 1733, † 2 Februarij 1800; **DAVID VAN ROIJEN**, † 30 April 1799, na Hoogleraar in de Kruidkunde aan de Hoogeschool zijner geboortestad te zijn geweest; **HENDRIK CUYPER**, † 1824, als Geneesheer in zijne geboorteplaats; **JOACHIM BODEL**, geb. 11 Februarij 1767, † 7 Maart 1851, als Geneesheer te Dordrecht, en **FRANS VAN DER BARDON CORNELIUS**, geb. 1 November 1783, † 3 Februarij 1843, als Hoogleraar aan het Athenaeum te Amsterdam.

De **Beoefenaars der Natuurlijke Historie**: **JAN FREDERIC GRONOVIVS**, die over onderscheidene onderwerpen der Natuurlijke Historie heeft geschreven; **JAN DAVID PASTEUR**, geb. 23 Mei 1783, † 9 Januarij 1804, en **JORAN LE FRANÇOIS VAN BREKKEV**, die zich ook als Nederduitsch Dichter heeft doen kennen, geb. 23 Januarij 1729, † 13 Maart 1812, na Lector in de Natuurlijke Historie aan de Hoogeschool te Leyden te zijn geweest.

Den **Wijsgeer**: **ADRIANUS HEERBOORD**, geb. omstreeks het jaar 1614, † 17 Junij 1661, als Hoogleraar in de Wijsbegeerte en Onder-Regent van het Staten-Collegie te Leyden.

De **Wis- en Natuurkundigen**: **MR. FRANS VAN SCHOOTEN**, geb. in 1581, † 11 December 1646, als Hoogleraar in de Wiskunde en Ingenieur van den Staat, en als zoodanig bij het leger te velde werkzaam; diens zoon **PETRAUS VAN SCHOOTEN**, geb. 23 Februarij 1634, † 30 November 1679, als buitengewoon Hoogleraar in de Wiskunde te Leyden; **WILHELMUS SHILLIUS VAN ROIJEN**, **RUDOLFUSZON**, geb. in 1591, † 30 October 1626, na eerst buitengewoon, daarna gewoon Hoogleraar in de Wiskunde te Leyden te zijn geweest; **WILHELMUS LABRANUS**, † in 1757, als Lector in de Wiskunde; **PETRAUS VAN HUSSCHENBERG**, geb. 14 Maart 1692, † 19 September 1761, als Hoogleraar in de Wijsbegeerte en Wiskunde aan de Hoogeschool te Leyden.

Den **Landmeter J. Dou**, uit de zeventiende eeuw.

De **Latijnsche Letterkundigen**: **GERARDUS VOSSIUS**; diens broeder **ISAACUS VOSSIUS**, geb. 1618, † in 1694; **NICOLAAS BLASCOARDS**

... 15 Mei 1763, als Hoog-
 ... in 1719; HENRICUS SNA-
 ... geb. 20 September
 ... in 1724,
 ... geb. in 1694, † in
 ... te Leyden; FRANS VAN
 ... 1761; CORNELIS SCHARVELIUS,
 ... als Med. Doctor en Gymnasiar-
 ... in zijne geboortestad; Mr. JOHAN
 ... en Grieksche Letteren aan
 ... geb. 2 Augustus 1746, omgekomen
 ... te Leyden, op den 12 Januarij
 ... geb. 24 Februarij 1791,
 ... het Gymnasium zijner geboortestad.
 ... NICOLAAS HEINSIUS (HINS), geb. in
 ... HOOGVEEN, geb. in 1712, † in 1791, na
 ... scholen te Gorinchem, Woerden, Culenburg,
 ... Delft te zijn geweest; PIETER JOHANNES VAN LELJ-
 ... 9 December 1747, † 21 November 1819, die
 ... hanteerde; PAUL HENRI MARRON, geb.
 ... 21 Julij 1852, als President van het Protestantische

Letterkundige FRANS VAN LELJVELD Wz.,

Dichters: PIETER CORNELISZ. MESSCH, bijge-
 ... geb. in 1849, † in 1629, als Lid der Rederijkerskamer
 ... onder de zinspreuk: *Liefd' is 't fondament*, na van
 ... Bode te zijn geweest; FRANÇOIS LE BLES, geb. om-
 ... 30 April 1696, † 26 Maart
 ... te Amsterdam; JOHANNES BADON, geb. in 1708, † in
 ... 21 Maart 1752, † 23 Junij
 ... Secretaris der Maatschappij: Tot Nut van 't Al-
 ... VAN HOOGVEEN Jr., geb. 22 Januarij 1740, † in

diens broeder JAN ARGOLDUS VAN HOOGVEEN LANGERAK; JAN
 ... geb. 18 September 1706, † 10 Januarij 1775, en diens
 ... geb. 11 October 1783, † 24 December 1821.

Geschiedkundigen: JAN GERBRANTSZON VAN LEYDEN, meer
 ... onder den naam van JOHANNES A. LEYDIS, † in 1804; SIMON
 ... die tevens een ervaren Rechtsgeleerde was, geb. in 1626,
 ... geb. omstreeks 1580, † na 1641,
 ... in zijne geboorteplaats, alwaar hij ook de burgemees-
 ... waardigheid bekleed heeft; FRANS VAN MIERIS de Jonge, geb.
 ... 22 October 1765, die tevens een ervaren
 ... en bekwaam Schilder was; DANIEL VAN ALPHEE, Voort-
 ... van de *Beschrijving van Leyden* van van MIERIS, † in 1797,
 ... geb. in 1749, † in of omtrent 1816.

Munt- en Penningkundige CORNELIUS NICOLAÏ, † 1698 (1).
 Schilders: JEAN ABRIANSE. KNOTTER, die omstreeks 1498 ge-
 ... geb. in 1468,

... bestaande uit de volgende vermeldingen en besleeders van munten en godenkroningen.
 ... van ALPHEE, Burgemeester in 1783; Mr. JAN ALPHEE (de vertaler van Adm-

† in 1533; zijne zonen CORNELIS CORNELIS. KOMT, geb. in 1493, † in 1544, en LUCAS CORNELIS. DE KOK, geb. in 1498; LUCAS VAN LUYDEN, geb. in het laatst van Mei of in het begin van Junij 1494, † in 1533, die tevens Graveur en Etser was; BARTHOLOMEUS FERREAS; AART KLASSEDOOS of AARTGEN VAN LUYDEN, ook wel eens AARTIS DE VOLDER genoemd, geb. in 1498, verdrongen in 1564; ADRIAAN VAN DER SPILT, geb. in 1530, † in 1574; LUCAS DE HOYT, geb. in 1533, † in 1604; diens broeder JAN DE HOYT, geb. in 1543, † in 1613; Mr. ISAAK NICOLAÏ, die in de zestiende eeuw leefde; zijne zonen JAKOB ISAAKS., † in 1639, en NICOLAAS ISAAKS.; OCTAVIO VAN VRAH, meer bekend onder den naam van OTTO VARNIUS, de Leermeester van ROBBENS, geb. in 1538, † 6 Mei 1634; JAN ADRIAENSE. en ADRIAEN VERBRUGH, geb. omstreeks 1570; KLAAS KOK, die mede een bekwaam Graveur was, geb. in 1570; DAVID BAILLY, geb. in 1584, † in 1638; JORIS VAN SCHOUTEN, geb. in 1587; JAN JOSEPHUSZON VAN GOLJEN, geb. 13 Junij 1596, † na 1666; JAN PARCELLER, die ook een bekwaam Etser was, geb. in 1597; JEZAJAS VAN DE VELDE, geb. omtrent 1597, † in 1648; diens broeder JAN VAN DE VELDE, geb. omstreeks 1598, die mede een bekwaam Graveur en Etser was; JACOB ISAÏK VAN SWANENBURG, de eerste Leermeester van REMBRAND VAN RIJN, geb. tusschen 1597 en 1600; JUSTUS VAN KROONT, geb. in 1602, † in 1674; JAN LIEVENSE, geb. 24 October 1607; WILLEM VAN DE VELDE, de vader, geb. in 1610, † in December 1693; GERARD DOU, geb. 7 April 1613, † in 1650; GABRIËL MÏTSE, geb. in 1615, † in 1688; ABRAHAM VAN DEN TUNPEL, geb. in 1618, † in 1672; CORNELIS LIEFRICK, die tevens een bekwaam Etser was, ARNOUD KEEVELER en EGERT CORNELIS SLOTER, alle drie geb. tusschen 1630 en 1632; GLISSERT VERBRUGH, ADRIAENSE., geb. 12 Julij 1633; CORBRAAD SCHELPEBOOD, geb. in 1635; FRANS VAN MIERIS, geb. 16 April 1635, † 12 Maart 1681; zijne zonen JAN VAN MIERIS, geb. 17 April 1660, † 17 Maart 1690, en WILLEM VAN MIERIS, geb. in 1662, † 27 Januarij 1747; MATTHEUS HARRING, geb. omtrent 1650; PIETER VAN SLINGELAND, geb. 1640, † in 1691; ABT DE VOIS, geb. 1641; JACOB TORENVLIET, geb. 1641, † 1719; JOHANNES VAN HAANSEBRAGEN, geb. in 1642, † in 1705; MATTHEUS NEVEU, geb. in 1647; EVERT COLTER of COLIER, die in 1691 bloede; JOHANNES BROEKHORST, geb. in 1648, die tevens een bekwaam Teekenaar in waterverwen was; JAN MERTEL, geb. in 1650, † 15 October 1719; KAREL DE MOON, geb. 25 Februarij 1656, † in 1758; JACOBUS VAN DER SLUIS, geb. in 1660, † in 1736; N. CRAMER, geb. in 1670, † in 1710; FRANS of FRANÇOIS GJIZELS, uit de zeventiende eeuw; ABRAHAM TORENVLIET, geb. in 1685, † 26 April 1755; HIRSBONHUS VAN DER MIJ, geb. 8 Mei 1687; PIETER VAN CALL, geb. in 1688, † in 1737; zijn broeder JAN VAN CALL, geb. in 1689; G. KAMPER, uit het begin der achttiende eeuw, en NICOLAAS REIJERS, geb. 4 October 1719.

De Plaatsnijders: BARTHOLOMEUS DOLENDO, geb. in 1560; diens broeder ZACHARIAS DOLENDO, geb. omstreeks 1561; WILLEM VAN SWANENBURG, geb. in 1581; WILLEM ISAAKS., † in 1612; ABRAHAM DEBOE, geb. 8 Maart 1731, † 13 Julij 1820; PIETER DE MARE, geb. in

den's *Kennis der oude Gedenpenningen*) Ontvanger der Verpondingen; Mr. D. BACHEN, Schepen in 1732; Mr. BARTHOLOMEUS BOS; SIGBERT HAVESKAMP, Hoogleraar der Historien, Welspreekende en Grieksche taal, die zelf onderscheidene belangrijke muurwerken heeft uitgegeven; Dr. CORNELIS THOMAS, Emeryus; L. DIBBETS, Directeur van het Postkantoor; Mr. L. VAN RAVENHORST, enz., enz., om van de nog bestaande, zeer belangrijke verzamelingen, niet te spreken.

... van wien graveernaald men on-
... verschuldigd is, geb. 31 Januarij

... van WARMOND, † in 1769.
... PETER PIETRSI DE NEYS of
... 16 Maart 1639, die tevens

... van 12 Maart 1777, † 12 September 1838.
... TEBODORUS JOHANNES MAJORSKI,
... 22 Februarij 1836.

... van zekere Jufvrouw ROZE, geb.
... van uitgepluisde zijde op
... kunstig
... op geringen afstand, die voor pen-
... van Cys, die in de
... een gesticht ter verbetering van
... Zij was geb. in 1656, † 16

... door ziekten bezocht geweest, welke
... de voornaamste zullen wij hier opge-
... In 1529 heerschte
... en vele menschen
... dat 9897 men-
... berweken. In 1653 overtrof zij in be-
... van Julij tot December
... Het begraven op de kerkhoven, binnen
... afgeschafte. In 1747 was er weder eene he-
... de kerken waren toen nog met
... maar werden nu met hardsteen-zerken gesloten.
... In 1664 was
... om de lucht te zuiveren brandde men overal
... dat er in weinige maanden 400 daarvan verbrand
... In 1668 is weder een noodlottig jaar van pest, ziekte en sterfte
... geweest, waarvan weinige huisgezinnen verschoond bleven. In 1778
... en buitengewone sterfte, hier ter stede ge-
... toen de cholera hier ruim 1000 slagtoffers
... boek waggende.

... in
... Graaf DIRK II, in
... West-Friezen, volgens het getuigenis onzer kro-
... BURGgraaf van LEYDEN, trouwhartig bijgestaan.
... in den aanvang der dertiende eeuw, op den burgt te
... werd aldaar, door de Kennemers, belegerd en
... den burgt te ruimen. Haar man, LOUWVIJCK, Graaf
... eenig krijgsvolk binnen de stad verzameld
... den Kennemers slag, niet ver van de stad, en
... De Hoeksche en Kabel-
... hadden reeds jaren achtereen geduurd, toen
... goed Hoeksch, zich met de Utrechtschen, in den jare
... HERTOG JAN VAN BEIJEREN, verbonden. De Leydenaars, on-
... gekregen hebbende, liepen, in het
... alom af, verscheidene adellijke sloten der
... ten gronde toe, verwoestende. Dit kon Hertog JAN
... Het slot Poelgeest bemagtigd hebbende, sloeg hij

in de maand Mei van het jaar 1420, het beleg voor de stad, die, na verloop van omtrent negen weken, tot de overgave gedwongen werd. De Burggraaf FILIPS VAN WASSENAAR werd genoodzaakt, zijn burggraafschap aan Hertog JAN af te staan, en van dien tijd af, werd het met het graafschap Holland vereenigd. Zelfs verklaarde de Hertog, bij een privilegie van den 15 Februarij des volgenden jaars, die stad nimmer van Holland te zullen vervreemden. In het jaar 1445 ontstond een geweldige oloop, tusschen de Hoekschen en Kabeljaauwschen binnen de stad, die, na vrij wat bloedstortens en het onthalzen van eenigen, door Hertog FILIPS VAN BOURGONDIË gestild werd.

In het jaar 1479 braken de oude oneenigheden weder uit. De stad werd nu door de Hoekschen en Kabeljaauwschen geregeerd, en men had een onderling verdrag getroffen, doch de Kabeljaauwschen hielden het niet. In den aanvang van Julij dreven zij de Hoofden der Hoekschen allen ter stad uit. In het jaar 1481 kwamen er de verjaagden echter behendiglijk wederom binnen, maakten zich meester van het stadhuis, en namen, op hunne beurt, een goed getal Kabeljaauwschen in hechtenis. Haarlem, Delft en Amsterdam, die de Kabeljaauwche zijde hielden, beklaagden daarop de Hoeksche Leydenaars bij Hertog MAXIMILIAAN, die terstond bevel gaf, om de stad te belegeren. De Stadhouder van Holland, JOOST VAN LALAING, kwam er met eenige benden voor, doch werd eerlang, met aanmerkelijk verlies, afgeslagen. De Leydenaars ondertusschen geen kans ziende, om het tegen den Hertog lang uit te houden, legden het hoofd in den schoot, en verzochten vergiffenis. Zij verkregen die niet, dan nadat de Hertog zelf binnen gekomen, en eenige hoofden der Hoekschen had doen straffen. Een goed getal gevangenen werd naderhand, op voorspraak van Vrouwe MARGARETHA, weduwe van Hertog KAREL VAN BOURGONDIË, in vrijheid gesteld. De Hoekschen, onder de Heeren VAN MONTEFOORT en VAN NAALDWIJK, poogden zich, in 1485, meester van de stad te maken, doch zij werden met verlies teruggedreven.

Het Kaas- en Broodvolk, in het jaar 1491, geheel Noord-Holland afloopende, zocht LEYDEN ook te bemagtigen, doch werd, na een schutgevecht van twee of drie uren, op de vlugt gejaagd. De Munstersche Wederdoopers, die, in het jaar 1533, ook eenen aanslag op deze stad, geboorteplaats van hunnen Koning, JAN BOERHOLTZ, VAN LEYDEN, beraamden, werden, tijdig ontdekt, gevangen genomen en gestraft.

Wij zouden den roem van LEYDEN te kort doen, indien wij, in het beschrijven dier stad, nalieten, met eenige uitvoerigheid te gewagen van de merkwaardige belegeringen, in de jaren 1575 en 1574 voorgevallen. LEYDEN, alwaar men, in Augustus des jaars 1566, de beelden uit de kerk had geworpen, hetwelk aan eenige beeldstormers, omtrent twee jaren later, het leven gekost had, was, reeds in het jaar 1572, tot de Staatsche zijde overgegaan, en had een vaandel Staatsch krijgsvolk ingenomen, waarom de Spanjaarden, na het innemen van Haarlem en het vruchteloos beleg van Alkmaar, in het jaar 1575, het oog op deze stad wierpen. FRANCISCUS BALDEZ kwam er voor, op den 31 October van het gemelde jaar. De stad was tamelijk voorzien van voorraad en krijgsvolk. Men had de huizen, de schuren en de boomen rondom de stad, en voorts alles wat den vijand eenig voordeel kon aanbrengeen, reeds voor zijne aankomst, omvergeworpen en verdelgd, en men stelde zich in staat, hem wel te ontvangen. De Spanjaarden hadden het voornemen de stad uit te hongeren, en bleven er tot in de

1787, † in 1792; PHILIPPUS VELJN, onderscheidene platen en portretten verschee 1786, † 4 Mei 1836.

Den Teekenaar HENDRIK VAN VELDEN, Den Bouw- en Doorzigtkundige van NEYN, geb. 16 December 1897, geen onbekwaam Schilder was.

Den Opvoedkundige NICOLAAS ALKEMA, Teekenaar was, geb. 12 Maart 1770, † 22 Februarij 1850.

Den uitmuntende Tooneelspeeler van LEYDEN is ook de geboorteplaats van

in 1632, † 1682, die, volgens Hoogstraaten, twee paneel landschappen, bloemen, gedrukt op een wist te vervaardigen, dat men, op een seelwerk hield; en van MARIA DE OUDERSTAD, die van St. Germain, bij Parijs, ontuchtige vrouwlieden heeft opgezig Junij 1692.

LEYDEN is vroeger zeer dikwijls door eene groote sterfte te weeg bragten geweest. In 1509 was de sterfte hevig, er eene hevige ziekte, die men zwavelziekte noemde, die in 1624 was de reden van velen schen, in weinige maanden, bezworen. De hevigheid de sterfte van laatstgemelde stierven 14,582 menschen. Het veld van de stad gelegen, is toen afgeschraapt, en de hevige ziekte en sterfte; de graven werden geplanken gedekt, maar werden niet gebruikt. In 1655 heerschte er op nieuw de ziekte en sterfte hevig; om de bevolking te pektonnen, zoo dat er in weinige maanden zijn. In 1669 is weder een muntziekte geweest, waarvan weinige huisdieren overleefden, vindt men de laatste ziekte en sterfte meld, behalve in 1832, toen de stad heeft weggemaaid.

Omtrent het midden der zeventiende eeneen slag tegen de West-Friezen, door den Burggraaf van Friesland, Gravin ADA, in den aanvang van de Leyden gevugt zijnde, werd de stad eerlang gedwongen den burgemeester van Loon, naderhand eenige jaren hebbende, leverde den Koning van Spanje behaalde eene merkwaardige jaausche oneenigheden hadt, die van LEYDEN, goed Hoek van 1419, tegen Hertog JAN VAN BRUNSWICK, derderstand van hunne bondgenooten, volgende jaar, het platteland van Kabeljauwschen, ten grond niet langer dulden. Het slachtoffer

de stad stelde men eene gedeelte van de stad gedeeld werden. Ook in 1574, op de tijding van de aankomst van een groot leger, omtrent 15000 man, verlieten de Leyden en de stad verlieten, op den 25 en 26 Mei 1574, door LEYDEN, dat nu veel van de stad ALBERTS, wien het bevel over de stad was gegeven, trok terstond de stad verloor in dezen nit- toestand van der Dors, Heer van de stad was de stad aan vier maanden lang behaans daar rondom van de schansen der Staat- van de Nederlanden Engelschen, die van vrouw, niet binnen de stad omdertusschen, door de stad huu onderscheidene

de stad genoemd, ten dienste stonden de stad te bewegen. Doch de stad werd door de woorden: *Fistula dulce* de vogelaar sluit zoet, terwijl de stad door dit schrijven in de stad het nog toe geschied was, de stad omdertusschen scherpe orde de stad naauw onderzoek naar de stad ook had men, reeds te voren, de stad andere personen, vrijheid geplanken van welken, zoo de stad van de gelegenheid der stad de stad van acht-en-twintig en de stad meest ter waarde van eenen de stad burgers droef hen tot ge- de stad werden, die zoo verre gingen, de stad openbare klokslag, moest ver- de stad de stad meest binnen de stad hoe de stad eenen bitteren hongersnood

de stad PRINS VAN ORANJE, om met de stad te verdedigen. Men zag er geen de stad en het land om de stad zoo de stad worden. Ook werd deze de stad werk gesteld, en de Admi- de stad de stad, om het ontzet te bevo- de stad van buanen LEYDEN moutkoeken te de stad een blank (ongeveer 4 cents) de stad van bijna verteed en de honger de stad verlangten het water, dat, de stad niet wassen wilde, te gemoet de stad de hoop in de harten der be- de stad terwijl die hoop door eenigen,

onmogelijk hielden, gedurig we-
 net einde van de maand Augustus
 van men, tot op dien tijd toe, nog
 eenemale opgeteerd. Ook hadden de
 begonnen te lijden, hun afscheid be-
 kken. Alle de beesten, die men nu
 den opgeschreven, en het vleesch, op
 een half pond aan ieder 's daags, rond-
 deele maand September werden er drie
 ieren en zes en zeventig paarden geslagt,
 vleesch, maar zelfs ook voor een gedeelte
 n. Onder de ingezetenen sloegen middeler-
 ieren. Velen begonnen het oor te loenen aan
 die, van tijd tot tijd, door de Spaanschge-
 onden werden. Men toonde in die brieven,
 van de elleude der stad, en men zocht den
 op het wassen des waters te benemen, daar men
 en, dat Rijnland en LEXDAS te hoog gelegen wa-
 dat in Delf- en Schieland stond, derwaarts te
 j bedreigingen voegde men beloften, en bragt het
 alsoop in eenen hangen tweestrijd. Bij den honger
 de pest, die zoo hevig woedde, dat binnen slechts
 daardoor en door den honger zes duizend menschen wer-
 t. Dit een en ander verwekte tweedragt onder de bur-
 ook onder de Regering. Eenige burgers den Burgemeester
 VAN DE WAAFF, niet zonder bitse verwijtingen, hun-
 nood voorgehouden hebbende, kregen van hem het vol-
 dhastig antwoord: „Ik heb, mannen! der stad trouw ge-
 dien oed hoop ik, met Gods hulp, te houden; zijt gij met
 dood geholpen, ziedaar mijn ligchaam, snijdt het aan stuke-
 den deelt het, zoo ver het strekken mag, ik ben des getroost.”
 Eene edelmoedige taal verstomde de klagers en deed hen beschaamd
 verwijderen. Ook schroomde men naderhand niet, van de wal-
 den Spanjaarden toe te roepen, dat men gezind was, in den uiter-
 ten nood, om den linker arm op te eten en alleen den regter tot
 verdediging der vrijheid te bewaren, ja, de stad liever aan kolen te
 willen leggen, dan zich aan de bloeddorst der Spanjaarden ten prooi te
 geven. Intuschen stak er, den 18 September, een vrij hevige wind
 uit het Noordwesten op, die het water geweldig deed wassen en alom
 over de landrijen joeg. Boisar, in dien tijd met zijne vloot tot de
 Noord-A gemaal zijnde, gaf er den Heer van Noordwijk, die het be-
 vel binnen LEXDAS voerde, den 22 dier maand, kennis van, doch
 kon in de eerstvolgende dagen, bij gebrek aan water, niet verder
 komen. Vóór het einde der maand echter kreeg men, door mid-
 del van deuren, die men briefjes aan de pooten gebonden had, tij-
 ding uit het Staatse leger; op gelijke wijze zond men ook het
 bericht van den jammerlijken toestand der stad derwaarts. Hoog was
 daar de nood gestegen: velen hadden reeds in geen zeven weken brood
 geproefd en niet dan water gedronken, waaronder sommigen wat asijn
 mengden; anderen dronken bier, uit havardoppen of stinkenden draf
 gebruvan, en gebruikten alsom en wijruit in plaats van hop. Met
 den drank was het nog al lijdelijk, maar met de spijs kwam het bo-
 krompen aan. Paarden-, honden- en kattenvleesch, ja, ratten en
 was, toen het brood en de moutkocken verteerd waren, het

...scheidene boomen, onder
... met en strijsel gemengd. Voorts
... koolbladeren, die zelfs
... gezocht; weggeworpene en
... van de drekhoopen opge-
... jagers uitgezogen. Men schepte
... sloeg het gulziglijk te lijve.
... vierendeel beschuit 's daags be-
... gebrek, en de vrucht verteerde
... kinderen.
... den geest geven; meermalen gebeurde
... van honger op straat stierven. Een
... kon, gold vijftien stuivers
... vier (20 cents), een ei twee (10 cents),
... eenen halven (2½ cents) en
... starver (7½ cents). De pest sleepte on-
... zoodat het dikwijls gebeurde, dat
... personen in één huis stierven, die
... wel bevonden. Die het nog op de been
... dat de beenen het uitgemergelde lig-
... Men denke, hoe bang hun het
... en het aanhoudende nachtwaken op
... Het getal van tien, die in het begin de hiel-
... tot op vier of drie versmolten. Dikwijls zag
... burgers, eer schimmen dan menschen gelij-
... op handen en voeten naar de wacht kruipen en, of onder weg,
... den geest geven. Die levende te huis kwamen,
... panden van het leven beroofd. In
... hield men in de stad plegtige bedestonden, om
... tot oeffening te bewegen, en ziet, daar steekt op
... 1 October, juist met den springvloed, een hevige storm uit het
... Noordwesten op, die het afgeloopen water weder landwaarts injaagt,
... acht streken meer zuidwaarts zwaaijende, naar
... Door deze wonderdadige beschikking, kreeg de vloot,
... maar negen duim water had, er nu acht en twintig,
... uit de Noord-A over hoog land, tot aan en over den Kerk-
... Men bediende zich van deze gunstige gelegenheid,
... den Kerkweg, die de vijand sterk bezet had, te ver-
... Het water wies inmiddels al meer en meer, en trof het
... Spanjaarden met eenen zoo diepen schrik, dat zij aan het
... sloegen. Baldez zelf trok uit Soeterwoude naar Voorschoten,
... achterlatende. In Lammen, een vierendeel uurs van de
... Spanjaarden nog sterk verschanst, en velen, ja ORANJE
... woen bedocht, dat het ontzet hier gestuit zou worden. Boisot
... die schans te beschieten; doch eer het hiertoe kwam,
... van de Spanjaarden, dien de schrik nu om het hart was gesla-
... tusschen den 2 en 3 October, verlaten. Het ge-
... soldier tijde, dat de wal en borstwering der stad, tus-
... den Kerkpoort en den toren van Bourgonje, ter lengte van zes
... (ruim 8 ell.), instortte, hetwelk, ware het eene of
... gebeurd, den Spanjaarden, die toen voornemens
... de stad te bekennen, eenen open weg gebaad zoude hebben.
... hen met des te meer spoed te doen vlugten,
... dat de stedelingen eenen uitval deden. Dit vlugten

was echter zoo stil toegestaan, dat men er in, noch buiten de stad, iets van gemerkt had. Een jongen alleen had, van den wal, brandende lonten ter schans uit zien trekken, zonder dat zij wederkeerden, en was daardoor zoo vast verzekerd van het vertrek des vijands, dat hij, voor eene belooiming van zes guldens, 's morgens op weg ging, om de waarheid te onderzoeken. Overgekomen wuifde hij met zijnen hoed, ten teeken dat de schans verlaten was. In de stad echter mistrouwde men zijne wenken, duchtende dat hem de vijand daartoe moogt gedwongen hebben. Doch toen men eenen man, die hem gevolgd was, voortbij de schans, tot aan de knieën door het water, naar de vloot zag waden, veranderde de hoop in volle zekerheid. Bouter kwam eerlang ook te Lammern, alwaar hij reeds den Hopman GERRIT VAN DEN LAAR vond, met eenige Leydsche vrijbuiters. De vloot spoedde zich naar de stad, en kwam er op Zondag den 5 October, des morgens omtrent acht ure, zonder eenige hinder binnen. Onuitsprekelyk was de blijdschap bij de Regering en het volk. De grachten, langs welke de schepen naar binnen voeren, waren opgepropt met menschen. Elk was in de weer met grijpen en vangen en grabbelen van brood, haring, kaas en andere spijs, die hun van het bootsvolk toegestoken of toegeworpen werd. Men sprong of liep, ten halve toe, in het water en zwom naar de schepen, om spijs te bekomen. Mannen, die hunne vrouwen en kinderen, bijna dood van honger, te huis gelaten hadden, droegen hun, zoo druipend als zij waren, de bekomenne spijsen toe. De blijmare der algemeene verlossing klonk de geheele stad door; straten, grachten en stegen weergalmden van het geroep: *Leyden is ontzet! Leyden is ontzet! Eeuwiglijk zij God geprezen!* Met deernis zag men intusschen, hoe velen, geen maat kunnende houden in het gebruiken van voedsel, waaraan de maag nu niet meer gewend was, met de spijs tusschen de tanden stierven. De Wethouderschap, hiervoor zorg willende dragen, liet den voorraad grootendeels in St. Jakobs-Gasthuis zamenbrengen, en gaf order, om aan ieder niet meer dan een half pond brood, een stuk kaas en eenen pekelbaring uit te deelen. De Bevelhebbers der vloot, aan land gekomen, begaven zich, zoo wel als de Regeerders der stad, naar de Pieterskerk, om God voor zulk eene merkwaardige verlossing te danken. Daar zag men de menigte smelten in tranen van vreugde, terwijl het psalmgezang door het snikken gestuit werd. De Wethouderschap stelde toen reeds vast, dat die dag jaarlijks plegtig gevierd zoude worden, gelijk tot in het jaar 1795 geschied is. Van toen af tot in 1815 meestal ook ter sluik; van 1814 af weder openlijk, tot op den dag van heden. Een ieder, de Prins van ORANJE zelf, naderhand binnen LUTRAS gekomen, erkende, dat de stad alleen door Gods hand verlost was; ja, dat men nimmer het ontzet zou hebben ondernomen, als men geweten had, dat de vijand zoo vast verschanst gelegen had. Daags na het ontzet draaide, tot elks verwondering, de wind, en het stormde drie of vier dagen zoo geweldig uit het Noordwesten, dat het water, als had het nu zijne dienst gedaan, ten lande uitgejaagd en de weiden, binnen weinige dagen, drooggemaakt werden. De Spanjaarden hielden na het ontzet nog eenige sebanzen in, welke zij echter, na verloop van eenige weken, allen verlieten. Dus zag men aan LUTRAS, hoe hij, die op de Hemelse Voorzienigheid vertrouwt, buiten hulp van menschen, in den uitersten nood, door onvoorzien middelen vaak uitkomst bekomt. Een fraaije gedenkpenning vereeuwigt deze belangrijke gebeurtenis.

Deze onaanvaardbare opschudding verwekte binnen LEYDEN, in en om het jaar 1675, de twist tusschen twee Predikanten, PIETER KONINGSMAAN en KILIAN BOMMERS, waarin de Wethouderschap zich zelf onpartijdig moest, die den eerste van zijne dienst afzette. KOOLHAAS werd onpartijdig ook in zijn ambte geschaerd. De Regeerders der stad verdedigden hem gestrag, dat den Kerkelijken tegen de borst stak, in openbare druk. Buiselijk werden de verschillen bijgelegd en de Predikanten in hunne dienst hersteld.

In Augustus van het jaar 1687 kreeg men binnen LEYDEN kennis van eenen aanslag, om de stad aan LEICESTER in handen te leveren, opdat hij er de Regering, gelijk binnen Utrecht, naar zijnen wil zou kunnen inrigten. Terstond gaf men hier den Staten kennis van en nam eenige Waardgelders aan. Eenige Brabanders en Vlamingen, ook onder anderen een Hoogleraar der godgeleerdheid, een Predikant en een Onderling, misnoegd op de Regering, omdat zij LEICESTERS gezag nicht te smaken en den kerkeraad te zeer gebreedeld hield, waren de aanslaagers van het vuur dezer mouterij. Doch de aanslag werd nog tijdig ontdekt en verijdeld door de manmoedige taal van VAN DE WERKER, VAN DER OES, en VAN HOUT met AMELIS VAN HOOGEVEEN, daartoe naar den landvoogd afgezonden. Het doel was de Akademie van LEYDEN naar Utrecht over te plaatsen en de slag werd alzo afgewend.

In het jaar 1681 ontstond er te LEYDEN een hoog verschil over de ontsluiting van de Naakte-sluis, welke sluis in het jaar 1568 reeds onder den naam van Naekten-sluis bekend was.

In de onlusten, die, in de jaren 1618 en 1619, beide Kerk en Staat beroerden, heeft LEYDEN ook rijkelijk haar deel gehad. Nadat men er in September 1617, in navolging van Utrecht en eenige andere steden, Waardgelders had aangenomen, rigtte men voor het Raadhuis, van de Wobsteeg tot de St. Pieters-Choorsteeg toe, eene schans op, welke den naam verkreeg van Arminiaansche-schans, en bestaen bleef tot verdediging van de Wet tegen de Burgerij, tot dat MAARITS, Prins van Oranje, er, op den 23 October 1618, de Regering kwam veranderen, zoo als omtrent dien tijd in de meeste andere steden geschiedde.

Tusschen de jaren 1626 en 1656 is hier ter stede de Nederduitsche vertaling van de Heilige Schrift, sedert de Staten-Bijbel genoemd, op het van Hanne Hoogmogenden, door zes Godgeleerden bewerkt.

In Junij en Julij des jaars 1672 ontstond er eene geweldige opschudding onder de burgerij, over het verkiezen van den Prins van Oranje tot Stadhouder, die, door de tusschenkomst van twee Hopmeesters, gelukkig gestild werd. Doch omtrent het einde der maand Augustus was er op nieuw gewoel onder de burgers; men wilde verandering gemaakt hebben in de Regering, die, voor een gedeelte, verandert geboonden werd van de partij der Arminianen toegedaan te zijn. Men deed een verzoekschrift op, gerigt aan den Prins van ORANJE, om noch tot Stadhouder verkozen, en voegde er eene voordragt van eenen Prins van Oranje bij, uit welken men gaarne de Regenten verkozen te zien. Het verzoeken, in welke eenige Regenten voorbij gegaan werden.

In den winter van 1672, van Utrecht naar Zwammerdam waren en de dorpen Bodegraven en Zwammerdam hadden (waarbij de Leydsche Student CORNELIS MIXA) de Leydenaars door hen overvallen te zullen worden. Men had derhalve de boomen rondom de stad ontkappen en

dwaars over den weg werpen, en de tuinen uitroeffen, om daardoor de toegangen voor den vijand te stoppen. Men hield goede wacht, waartoe ook de Studenten, onder bevel van den Hoogleeraar CHRISTIAAN MEIJER, dapper medewerkten; eene gebeurtenis, welke door eene aan hem later vereerden gedenkpenning vereeuwigd is (1). Doch de in 1672 genomen voorzorg was gelukkig nutteloos, alzoo het opkomende dooiweder den aanslag des vijands vertijdde en hem verhinderde Holland verder in te dringen.

Toen men, in het jaar 1748, bijna in alle steden van Holland er op aandrong de pachterijen af te schaffen, outstonden er te LEYDEN ook grove ongeregelheden. Een Pachter zocht eene schuur met brandhout, die hij aan zich gehouden had, om het gemeen, dat reeds tegen hem en zijne makkers aan het morren geslagen was, te vrede te stellen, tot eeneen lagen prijs te verkoopen. Doch alzoo hij den impost van het hout vorderde, welchen niemand betalen wilde, sloeg men van morren over tot het werpen met steenen, waardoor de Schout en eenige soldaten, aangekomen om den moedwil te stuiten, op de vlugt gejaagd werden. Terstond hierop werd het huis van den Pachter aangevallen en geplunderd. Het graauw ijde toen naar drie of vier andere pachtershuizen, die ten deele met soldaten bezet waren, waardoor de plundering werd voorgekomen. Een der Pachters onthaalde het gespuis op hier en wijn, en deed het, door goede woorden, aftrekken. Doch een ander, die meende in gunst te staan bij het gemeen en hierom weinig voorzorg gebruikt had, moest het aanzien, dat alles in zijn huis vernield werd, zelfs deuren, vensters en posten. Het plunderen duurde hier tot diep in den nacht. Des anderen daags kwamen de Schutters in de wapenen; poorten en bruggen werden bezet en niemand, dan dien men kende, doorgelaten. Nadat de Regering, op zware straffen, alle geweld en oproerigheid verboden had, hield het graauw zich twee dagen stil; doch den 20 werd de woede weder opgewekt, door het slaan op eene koekepan, waarmede een vrouwspersoon langs de straten liep. Het huis van den Pachter KONZELIS VAN DER KOK, een fraai gebouw, te voren door de krijgslieden beschermd, en sedert met planken toegespijkerd, leed den eersten aanstoot. Het kostbaarst huisraad werd vernield, de voorgevel gedeeltelijk afgebroken en de sieraden van het muurwerk deerlijk geschonden. Vier andere huizen, mede van Pachters, troffen dien dag het zelfde lot. Aan een van de laatste verweerde men zich eenigen tijd tegen de woeste menigte, die weldra zoo sterk in getal toenam, dat men haar het huis ten prooi moest laten. Twee Pachters echter, hadden, den storm ziende aankomen, hunne huizen ledig gemaakt, welke door de eigenaren open gezet en te huur gebaangewen werden, waardoor die gebouwen van de vernieling verschoond bleven. De Regering, hierin het voorbeeld van die van Haarlem volgende, kondigde den 21 af, dat de pachten bij voorraad zouden opgeheven worden; doch het gerucht, dat er krijgsvolk in de stad verwacht werd, hield het gemeen nog eenige dagen in onrust. De Secretaris DAVID VAN ROIJEN gaf zich veel moeite om het volk te verzekeren dat dit gerucht valsch was, zoo als ook openlijk van het stadhuis werd afgelesen; doch de burgerij zelve, in grooten getale

(1) In het algemeen zijn de medailles, noodmunten, enz., tot LEYDEN en hare Hoogeschool betrekking hebbende, zoo talrijk, dat de beschrijving daarvan wel een tamelijk breedvel zoude kunnen vullen.

beoordeelde niet, dan nadat haar ver-
 strekt waren afgeschaff, iets wat,
 gebeurde. Hierdoor was het volk
 Men hield bijeenkomsten, koos
 bekende verzoekschriften, van welke
 daarna ook een aan den Prins werd
 Regering, niet onkundig van het oog-
 echter geen genegenheid vrijwillig
 Ook begon een groot getal bur-
 arbeiden, voorgevende dat de zooge-
 Wijken, buiten of tegen last, verandering
 doch het kolffijnis, waar men tot dat einde
 met plundering bedreigd, waar-
 De Gemagtigden van den Prins, reeds
 om de rust te herstellen, intusschen naar
 kwamen andermaal in LEYDEN, zon-
 en kunnen besluiten hare ambten neder te
 op de huizen van eenige leden der Re-
 woute door de schutterij beschermd werden,
 meester JOAN VAN DEN BERGH, komende van het
 onschelijk bejegend hebbende, lieten zij zich
 overhalen om van hunne bedieningen af
 's Prinsen bepaalden last bekomen heb-
 schappen en Veertigen, den 18 October, allen
 na, die verlaten bleven, weder in het bewind
 meester VAN DEN BERGH, een van deze vier, en de
 hadden reeds te voren verzocht van hunne be-
 te worden. De laatste werd echter tot Pensiona-
 en sedert aangesteld tot Secretaris van den Raad
 de zogenoemde Gecommitteerden, die tot verandering der
 medegewerkt, raakten, terstond hierna, zoo zeer
 laat, dat zij, voor hun leven beducht, teekenaars zoch-
 onder eene verklaring dat zij zich allezins hadden ge-
 gesulpe den last, hun door de burgerij gegeven. Eenigen
 verwekten sedert nieuwe opschudding, roepende bij nacht, dat
 in aantogt was, hetwelk men moest buiten houden. Ook
 zij weder nieuwe verzoekschriften in, waarin de Regering be-
 moest; doch den 16 November, met het aanbreken van den
 dag, trok de Generaal Rouse, aan het hoofd van eené bende Dragon-
 ders en Zwitsers, uit de lijfwacht van den Prins, onverhoeds de stad
 binnen, die, op 's Prinsen bevel derwaarts gezonden, de rust te LEY-
 den herstelde en vier personen, die zich in de laatste opschudding ge-
 weerd hadden, liet in hechtenis nemen en naar den Haag voeren,
 alwaar zij, eerst in Maart des volgenden jaars, werden gevonnisd. Een
 hinnen werd met het zwaard over het hoofd gestraft; voorts tot eene
 achtjarige gevangenis en daarna tot altoosdurende ballingschap verwe-
 ned; een ander was tot eene tweejarige gevangenschap en daarna tot
 gelyke ballingschap veroordeeld; maar op zijn verzoek werd hij mede
 begroepen onder de algemeene vergiffenis, die in October daaraanvol-
 gende afgekondigd werd, en bekwam toen zijne vrijheid; de derde
 was voor veertig jaren gebannen, en de vierde ontslagen. Twee zo-
 genoemde Gecommitteerden of Sprekers, die voortvlugtig geweest en
 vóórhand openlijk ingedaagd waren, kwamen, na het afkondigen der
 algemeene vergiffenis, van welke zij niet waren uitgesloten geweest,
 terug in de stad terug.

In den nacht tusschen den 2 en 3 October 1766 ontstond er te LEYDEN brand in eenen borstelwinkel, bij de *Vischbrug*, waardoor vier huizen eene prooi der vlammen werden en de bewoner van het huis bij wien de brand ontstaan was, benevens drie zijner kinderen, daarbij omkwamen. Bij eene kollekte, welke binnen de stad plaats had, zamelde men 14,937 gulden in, welke onder de bewoners van drie der vier verteerde huizen verdeeld werden, dewijl de eigenares van het vierde, de weduwe van GISSBERT WALLER, niet alleen voor haar aandeel edelmoedig bedankte, maar zelfs begeerde, dat men het huis, waarin zij haren winkel zoude doen, terwijl haar eigen huis opgebouwd werd, bij de inzameling niet zou voorbij gaan. Tot aandenken aan de edelmoedigheid door de Leydenaren bij dit ongeval betoond, leest men in de kroonlijst der herbouwde huizen:

De trouw der burgerij heeft hier, 't geen door 't geweld

Der vlammen werd gestroopt, in bet'ren staat hersteld.

Had LEYDEN, op den 3 October sints twee eeuwen, bestendig gedacht aan de gedenkwaardige verlossing van het benaauwde beleg, met eene bijkans gadelooze standvastigheid verduurd, en der getrouwe burgerij tot onsterfelijken roem verstrekkende; toen deze dag, in het jaar 1774, stond aan te lichten, konden de inwoners dier stad niet in gebreke blijven, om het tweede eeuwfeest daarvan met meer dan gewone plegtigheid te gedenken. Twee dagen werden aan de feestelijke plegtigheden besteed, tot wier aandenken twee verschillende gedenkpenningen geslagen werden. Even zoo vierde men, op den 8 Februarij 1775, met groote plegtigheid het tweede eeuwfeest van de stichting der Hoogeschool, waartoe Prins WILLEM V uit 's Hage overkwam. Ook de gedachtenis van dit feest wordt door vier onderscheidene gedenkpenningen vereeuwigd.

In het jaar 1784 begonnen hier de partijschappen te woelen. Men rigtte een genootschap van wapenhandel op; het gemeen, hier zeer tegen ingenomen, raakte aan het hollen en sloeg tot dadelijkheden over, hetwelk een der schuldigen met geeseling, vijf jaren uitbanning en tien jaren gevangenis boeten moest. De partijschap vervoerde zelfs zekere JOHANNES GRIJZOS en JOANNA CORNELIA VAN DER SAND, de eerste als koetsier, de laatste als keukenmeid bij den Heer GILLIS CHRISTIAAN VAN DER MEULEN gediend hebbende, om diens huisvrouw CATHERINA TAAN, te beschuldigen, dat zij hen, door het uitloven eener aanzienlijke som, had trachten om te koopen, om den Prins van het leven te berooven. Deze zaak, geregteijk onderzocht zijnde, bleek niet lang daarna de volledige onschuld der aangeklaagde, alzoo de beide beschuldigers, door wroeging des gewetens gedrongen, de valsheid hunner aanklagt beleden. Deze zaak duurde tot Augustus des volgenden jaars, wanneer beide het schavot beklommen en gestraft werden, de koetsier met strenge geeseling en brandmerk, de koord om den hals aan de galg vast gemaakt en een bord boven het hoofd, waarop stond: *meineedige falsaris*; verder voor dertig jaren in het werkhuis en vervolgens gebannen. Zijne medepligtige onderging ook eene strenge geeseling en had boven haar hoofd het opschrift: *valsche getuige*; verder werd haar eene negentienjarige gevangenis en eene verbanning voor achttien jaren opgelegd. Ook de woelingen van 1784 zijn door eenen zeldzamen gedenkpenning vereeuwigd.

Na de omwenteling van het jaar 1787 bleef LEYDEN in rust, zoo lang de weldenkende Hoofdofficier PIETER JAN MARCUS en andere leden der Wethouderschap, door de gewapende genootschappen onder-

stroom, de tongde, tot bedwang des gepeupels, in handen hadden; doch dit niet was van geen langen duur en veranderde spoedig in hevige angst, doordien het gepeupel zich, vooral in de afgelegene plaatsen, gewelddadigheden tegen de bezittingen hunner medeburgers veroorzaakte, doch, toen de gemoederen later aan het bedaren kwamen, maakte alles weder in rust.

In zóóer opzigt was Leyden, door eenen zamenloop van omstandigheden, de eerste stad in Holland, waar de omwenteling van het jaar 1786 plaats greep, zonder zoodanige voorbereidselen, als te Amsterdam en in andere steden gemaakt waren. Op Zondag den 18 Januarij waren eene menigte burgers op het stadhuis bijeen. Deze gingen, aan den hoofd hebbende den burger JOOST ROESWINKEL, stoutweg de Burgemeester en Schepenskamer in, en eischten, dat er eene vergadering van die Vroedschap zoude belegd worden, om de voorstellen der burgerij aan te hooren. Dit verkregen hebbende, gaven zij hunne vrees te kennen over de onregelijke omstandigheden, waarin de stad, door den aanhoudenden doortocht van troepen, zonder hoofd en orde, was, waardoor de rust der stad niet in gevaar bevond, en het leven en goed der burgers niet meer veilig was. Hierom vorderden zij: 1^o. teruggeven van de in het jaar 1787 ontnomene geweren der burgerij; 2^o. de ontwapening der tegenwoordige Schutterij; 3^o. kennisgeving van dien aardvragen aan den Kommandant HARTZ, ten einde deze met zijne militaire magt mede mocht werken tot bewaring der rust, en 4^o. dat er mede gesteld zoude worden op het wanordelijk doortrekken der troepen. Na eenige woordenwisseling over en weder met Burgemeester en sommigen der woordvoerende burgers, werd nog dien avond de oude burgerij hersteld, aan deze hare geweren, op het stadhuis liggende, meest zonder sloten en het verder benoodigde, ter hand gesteld; de publicatie, ter ontwapening der tegenwoordige burgerij, met last om hunne geweren op het stadhuis in te leveren, afgeschiedig en aan den militairen Kommandant van dat alles kennis gegeven. Dadelijk bezette de nieuwe burgerij de posten, en vóór elf ure des avonds kwam er reeds 1000 man in de wapenen. Zestig of veertig duize slecht gewapende burgers hadden reeds de stoutheid, om slechts twee kompagnien Ruiters, die de poort wilden intrekken, met gewild geweer daar buiten te houden en te noodzaken buiten om te trekken. Na de afkondiging der bovengenoemde publicatie, werden de Ransche kokarden en de driekleurige linten algemeen opgezet en gedragen. Den volgenden dag bleef het hier niet bij; de gewapende burgerij werd met briefjes in de Marekerk opgeroepen, alwaar de burger JOOST ROESWINKEL eene gepaste en tevens ieder tot het betrachten van zijnen pligt vermanende aanspraak deed, en de vergaderde menigte uitroepende, om, zonder verwijl, voor eenen korten tijd, twintig burgers te kiezen, om het Gemeentebestuur uit te maken, in plaats van de bestaande Regering. Dit dadelijk geschied zijnde, werd ook nog dien vrien avond door den burger JAS. KORS, die tot Voorzitter van den nieuwen Raad verkozen was, de oude Regering van hare posten ontzet, als het vertrouwen der burgerij verloren hebbende, met last om dadelijk hare zitplaatsen te verlaten en als ambtelooze burgers tot de hungen weder te keeren, onder belofte van op de bescherming hunner personen en goederen te kunnen staat maken. Den 20 Januarij ontving de provisionele Raad de burgerij van den eed op de oude constitutionele gestaan, en gelastte, bij eene nadere publicatie, dat de ambtelooze provisioneel in hunne bedieningen zouden blijven.

In het jaar 1807 werd een schip, beladen met eene zekere hoeveelheid (met meest 30,000 toenmalige ponden) kruid binnen Leyden gevaard, en sprong aldus, in het Rapsenburg liggende, in den namiddag van den 12 Januarij, door een noodlottig toeval of door onvermijdelijkheid, te midden van het schoonste en rijkste gedeelte der stad, in de lucht. Het is onmogelijk met zekerheid de oorzaak van dit ongeval te bepalen, waarvan de bedrifer, wie hij ook zij, ongetuigd het eerste slagtoffer geworden is. Het waarschijnlijkst is, dat de schippers vastjes kruid hadden opengemaakt, om daarmede heimelijk te verkoopen en vervolgens onvoorzigtig tot het bereiden van den maanlijd, bij het gestorte kruid, vuur hadden ontstoken. De schok deed zich op meer dan vijf en twintig uren oostwaarts gevoelen, maar daar de wind West was, werd men die in het naburige dorp Katwijk nauwelijks gewaar. Men kan zich geen denkbeeld maken van het schouwvreesool, dat de stad in die oogenblikken opleverde. De huizen aan beide zijden van het Rapsenburg, waarvan de meeste schoon en eenigzins prachtig waren, vertoonden slechts eenen uitgestreken puinhoop, waaronder de jammerkreten der slagtoffers; die door deze ramp getroffen werden, weergalinde. Verrast te midden der gewoogens van het gezellig leven, of bij den huiselijken haard, verkoonden vele dier ongelukkigen in eenen deerniswaardigen toestand, daar het vuur, te vergeefs eenen uitweg van onder de puinhoopen zoekende, eindelijk op vier plaatsen te gelijk brand veroorzaakte, waardoor de nood van de onder de bouwvallen zich bevindende menschen het toppunt bereikte. Hier stortte eene school in op het hoofd der jeugd, de hoop hunner ouders en van de maatschappij; daar werd een geselschap van ouders en vrienden, dat gekomen was om een huiselijk feest te vieren, verpletterd; de moeder, de dochter, de grisaard en de jongeling kwamen in een oogenblik om, en drie geslachten te zamen werden van onder de puinhoopen gehaald. De vriend van WAMMERS en ADAMS, de beroemde Hoogleraar LUTAS, vond zijnen dood te midden der straat, zoo als zijn ambtgenoot, de doorkundige Statisticus KLOIT, in zijne woning. De Hoogleraar der Oostersche talen en Waalsche Predikant RAU, verloor er eenen schoonbroeder: hij zelf had zijn behoud slechts aan eene wandeling te danken. In deze wanhopige oogenblikken verscheen Koning LOEWIK, de zachtste, de menscheljkste van de familie van NAPOLEON, die noodzaak was geworden de kroon te dragen van een land, dat, gedurende meer dan twee eeuwen als de eerste der republieken geblijven te hebben, hem door zijnen broeder, den Keizer van Frankrijk, gegeven werd. De Nederlanders, die voor de aankomst van LOEWIK NAPOLEON bevreesd waren, leerden hem weldra kennen, en wisten hem te waarderen. Niets echter deed hem het hart van zijne nieuwe onderdanen zoo zeer innemen, als zijne vaardigheid en ijver in het te hulp snellen der ongelukkigen. LOEWIK hield zijn verblijf in 's Gravenhage, toen hij de verschrikkelijke tijding in den schonburg ontving. Hij spoedt zich naar LEYDEN, begeeft zich op de rookende puinhoopen, moedigt de werklieden, die bezig zijn, om er, hetzij nog levende ongelukkigen of lijken uit te halen, door beloften van guld-belooningen, aan. Zijne zorgen waren niet te vergeefs; verscheidene ongelukkigen, aan den rand des grafs ontrukkt, zegenen hunnen weldoener, die zich haastte de slagtoffers van dezen ramp te gattoet te komen, door gedurende twintig jaren vrijdom van belasting van grond-eigendom te verlenen; door eene gift van 100,000 guldten uit zijne bijzondere kas genomen, en door andere gewigtige gunstbewijzen.

Maar de Koning kan niet alles doen; de verwoesting was te algemeen geweest, de geheele bevolking van Nederland moest behulpzaam zijn, om de ramp te leenigen, en zij deed het op de schitterendste wijze. Deze algemeene inzameling ging alle verwachting te boven, het penningstuk van den armee werd gevoegd bij de groote giften van den rijk; zelfs een edelmoedig vijand wilde behulpzaam zijn, om Leyden verwoeste huizen te herbouwen, en meer dan een millioen gulden maakte het fonds van schadevergoeding voor de burgers uit, die alles of een gedeelte van hunne bezittingen verloren hadden. In gewil deze pogingen van het volk, werd het verwoeste gedeelte der stad niet herbouwd. Zij draagt nog den naam van Ruïne. Het is een groote tusschenruimte, in tweeën gesneden door het kanaal van het Rapenburg. Het noordelijk gedeelte, met fraai geheelts bebouwd, biedt een wandelplaats aan; dat van het Zuiden vormt een langwerpig vierkant plein, met boomen omringd, dat somtijds tot de militaire oefeningen en parades dient. Misschien dat het, zongeluk der tijden, de schaarschheid van de algemeene schatkist en de altijd toegevoegde vermindering der fabrieken van Londen, gedurende de Fransche overheersching, onoverkomelijke hinderpalen in den weg stelden tot het ten uitvoer brengen van het ontwerp van eenige vaderlanders, die, in midden van het zuidelijke plein, een groot hoogeschoolgebouw wilden gesticht hebben, waarin alle de talrijke verzamelingen van wetenschap en kunst, benevens de bibliotheken, zouden vereenigd zijn geworden. Ter gedachtenis aan de heerlijke ramp liet men in een herbouwd huis op de Koepoortgracht, tegenover het exercitieveld, drie medaillons; onder elkander nedergloeiende, aan twee gestrikte beelden tusschen de penanten afhangen. De bovenste laat in zeeven wit marmeren cirkel, met daarin gebeeldhouwde zwarte letters, lezen:

No. 1807. In dit jaar neergeweld.

De tweede medaillon is ruitgewijs, verbeeldende de papieren noodmunt in het vermaard beleg van het jaar 1874 gestempeld, betoekende de oude stad met het oude wapen, waar rondom stond: *God behoede Leyden*, doch dit is op den steen niet wel kunnen gebeiteld worden. De derde medaillon is, gelijk de bovenste, mede rond, en heeft tot opschrift:

No. 1808. In dit jaar weer hersteld.

Hierbij zijn onder de twee borstweringen der schuiframen op de eerste verdieping geplaatst, twee graauwe arduinsteenen, en daarop in witte Romeinsche letters gebeiteld, de twee volgende elkander beantwoordende zinspelende versjes:

EERSTE STEEN.

*Toen Buskruid de Oude stad — Tot Puin verbrijzeld had,
De wanden van dit Huis — Neerploften met gedruis,
Het Volk in Doodsangst bij 't verpletterd Maegschap schreeide!
Zag God ontfermend neer, — Hij heeft gelijk weleer,
In zijn gedugt Ontzet, — De bange Stad gered,
En HOLLANDS Hoogeschool bleef 't Hoofdjuweel van beide.*

TWEDE STEEN.

*O Leydsche Burger-rey! — Gaat hier doch niet voorbij!
Als gij met Pracht herbouwd — Deez' Koepoortgraft beschermt
Leer dan uw Naegeslacht Gods wonderen verbreyden!
Dank HOLLANDS MAJESTEIT! — Uw troostliere OVERHEID!
De trouwe RIDDERSTAND! — EN 'T VOLK VAN NEDERLAND.
Zoo keer met Vrede en Heil de Welseard weer in LEYDEN!*

JOANNES LE FRANCO VAN BREKREY. L. B. ET. 80.

Toen men, in April van het jaar 1813, in Holland de gehuwden voor de nationale garde begon op te schrijven, waren het de anders zoo vreedzame huislieden van Rijnland, die, in een oogenblik van wanhoop, tegen dezen maatregel opstonden, de lijsten der krijgsop-schrijving verscheurden en, hiermede niet te vreden, zelfs op LEYDEN aanrukten, waar het gemeen hun in den vroegen morgen de poorten opende. Onbesuisd ging het in de stad toe. De Maire werd bedreigd en bijna mishandeld; op het stadhuis, behalve de lijsten van opschrijving, ook andere stukken, die met het Fransche bestuur in geene betrekking stonden, vernield; het oude wapentuig, nog uit de Spaansche tijden bewaard, werd uit de charterkamer geroofd en raakte meest verloren; schooliers gingen langs de huizen, onder voorwendsel van ijver voor het huis van ORANJE, aan welks herstelling nog niet eens te denken was, den deftigen burgerstand geld afpersende, en men was niet zonder reden voor plundering beducht, wanneer de nacht aan de door sterken drank verhitte gemoederen, het overblijfsel van schaamte zou hebben ontnomen. Toen sloegen de Studenten en gegoede burgers, ter wering van regeringloosheid, de ergste aller rampen, de handen ineen, en openden voor eene Fransche krijgsbende, die bij langeren tegenstand de stad met ondergang dreigde, de poorten. Terstond schoten dezen in het wild door de straten, doodden en kwetsten enkele schuldigen of onschuldigen, waarna de hollende troep uiteen stoot; terwijl de meeste landlieden de stad reeds vroeger hadden verlaten, en de burgerij moest tot straf enige dagen de ingetrokkene soldaten voeden en huisvesten en 4000 guld. betalen, als afkoop van plundering. Eenige hoofden van dezen opstand, onder welke niemand van naam uit de stad, doch een enkel welgezeten landman, werden door eenen krijgsraad ter dood veroordeeld en doodgeschoten. Dat er niet meerdere hoofden door de handen der Franschen vielen, had men te danken aan de menschlievendheid van den Keizerlijken Prokureur, den braven DE CHAVANNES.

De vereeniging van Nederland met Frankrijk was voor LEYDEN geen minder groote slag, dan voor de andere gedeelten van Nederland. NAPOLEON, hoewel in België de nijverheid bevorderende, deed niets voor die van Noord-Nederland, en, den zeehandel onderdrukkende, berokkende hij een oneindig nadeel aan de verzending uit onderscheidene fabrieken. Geen wonder dus, dat de stad LEYDEN, van onds zoo beroemd in de geschiedenis der Nederlandsche vrijheid, bij de omwenteling van het jaar 1813, eene der eerste was, welke hare toetreding tot de zaak der verbondenen, openlijk aan den dag legde. Bekend met den Vaderlandschen geest der ingezetenen, had de Maire HELDEWIJZ het van zijnen pligt geoordeeld, enige mannen tot zich te roepen, die, om hunne kunde en braafheid allerwege geacht, hem in den tegenwoordigen tijd, met raad en daad, zouden ondersteunen. De Heeren Mr. JOHAN GAEL, Jonkheer ANTONI GUSTAAF, Baron VAN BORTZELAER, Mr. GERARD ANDREAS MARTINUS VAN BOMMEL en Mr. WILLEN PIETER KLUIT, waren dadelijk gereed, hunne gewigtige diensten daartoe te leenen. De stad leverde het toonbeeld van eensgezinde trouw. De afkondigingen van het algemeen bestuur werden eenparig toegejuicht. Men haakte slechts met ongeduld naar het tijdstip van beslissing, om den opstand te voltooien. Een zelfde goede geest onderscheide de schutterij en de jongelingschap der Hoogeschool. De Hoogleeraar JAN MELCHIOR KEMPER had zijne vaderlandsmen en zijnen ijver bijna in aller gemoederen gestort. De geestdrift was algemeen.

Maar de Koning kon niet alles doen; de verwoest, de geheele bevolking van Nederland om de ramp te leenigen, en zij deed het op. Eene algemeene inzameling ging alle verwachtingske van den arme werd gevoegd bij de rijke; zelfs een edelmoedig vijand wilde behul dens verwoeste huizen te herbouwen, en m guldens maakte het fonds van schadevergoeding die alles of een gedeelte van hunne bezittingen weewil dezer pogingen van het volk, werd der stad niet herbouwd. Zij draagt nog den na is eene groote tusschenruimte, in tweën gesu van het Rapenburg. Het noordelijk gedeelte, plant, biedt eene wandelplaats aan; dat van langwerpig vierkant plein, met boomen omringt militaire oefeningen en parades dient. Misschie tijden, de schaarschheid van de algemeene schenemende vermindering der fabrieken van Leydsche overheersching, onoverkomelijke hinderpal tot het ten uitvoer brengen van het ontwerp van die, te midden van het zuidelijke plein, een g wilden gesticht hebben, waarin alle de talrij wetenschap en kunst, benevens de gehoorzalen geworden. Ter gedachtenis aan de deerlijke herhouwd huis op de Koepoortsgracht, tegend drie medaillons, onder elkander nederglooiende koorden tusschen de penanten afhangen. De bov marmieren cirkel, met daarin gebeeldhouwde z

Ao. 1807. In dit jaar neerg

De tweede medaillon is ruitgewijs, verbeeldende in het vermaard beleg van het jaar 1574 gest de oude stad met het oude wapen, waar ronds *Leyden*, doch dit is op den steen niet wel kur De derde medaillon is, gelijk de bovenste, met omschrift:

Ao. 1808. In dit jaar weer h

Hierbij zijn onder de twee borstweringen der se verdieping geplaatst, twee graauwe arduinsteen Romeinsche letteren gebeiteld, de twee volgend dende zinspelende versjes:

EERSTE STEEN.

*Toen Buskruid de Oude stad — Tot Pui
De wanden van dit Huis — Neerploft
Het Volk in Doodsangst bij 't verpletterd
Zag GOD ontfermend neer, — Hij heef
In zijn gedugt Ontzet, — De bang
En HOLLANDS Hoogeschool bleef 't Hoofdjuur*

TWERDE STEEN.

*O Leydsche Burger-rey! — Gaat hier
Als gij met Pracht herbouwd — Deez' Koey
Leer dan uw Naegelacht Gods wonderen ver
Dank HOLLANDS MAJESTEIT! — Uw troost
De trouwe RIDDERSTAND! — En 't Volk
In keer met Vrede en Heil de Welvaard u*

JOANNES LE FRANÇO VAN BE

collation vereenigden. Het uitsteken van vlaggen, muzik, mastbeklimming en andere spelen, benevens algemeene verlichting van Ignen, grachten en straten, waaronder die van het raadhuis, de gebouwen der Hoogeschool, het huis, welcer door Duivenbonk bewoond, en de vereenigingsplaats der studerende jeugd nitmantten, zette het feest ongemeenen luister bij.

Niet minder luisterrijk, genoegelijk en plegtig was, in Februarij 1825, insgelijks de feestviering van het tweehonderd vijftigjarig bestaan der Hoogeschool, die zoo veel tot den vroegeren bloei en luister der stad, en door het aankweeken van vele geleerden tot den roem van Nederland heeft toegebracht. Dit feest, dat vier dagen duurde, kwam over het geheel met het voorgaande overeen; doch onderscheidde zich tevens door de bevordering van een zevental verdienstelijke leerlingen der Hoogeschool, op voorouderlijke wijze; met de kap, terwijl 's avonds een feestelijke optogt der Studenten bij fakkellicht plaats had, die, zelfs tot in kleine bijzonderheden, den optogt voorstelde, welke in 1575, bij de inwijding der Akademie, gedaan was. Een gedenkpenning dient om dit feest te vereeuwigen. Sedert geschiedde, telken vijf jaren, een nieuwe optogt van het zelfde korps, met fakkellicht, welke telkens eene geschiedkundige, hetzij binnen-, hetzij buitenlandsche gebeurtenis der vroegere eeuwen levendig voor oogen stelde.

Tijdens den afval der Belgen, in het najaar van 1850, boden weder een aantal Leydenaars hunnen arm vrijwillig het vaderland aan, en dienden, zoo lang de onlusten duurden, bij het leger. De Studenten begrepen wederom niet achterlijk te mogen blijven. Zij trokken, tot eene compagnie van bijna dubbele sterkte vereenigd, uit en kwamen in den tiendaagschen veldtogt, bij Beringen, met den vijand in gevecht, alwaar de Jager BRECKMAN sneuvelde en HUIJER en STOLLÉ gewond werden.

De door de stormen van 29 November en 25 en 26 December 1856 opgestuwde wateren van het Haarlemmermeer, veroorzaakten te dezer stede eene overstroming van huizen en kelders, waarvan aldaar, immers tot zoodanige hoogte, geen geheugenis bestond.

Den 9 Augustus 1858 vierden de Leydsche Oud-Studenten van de jaren 1790—1820 de herinnering aan hunnen akademietijd, even als zulks in 1828 door de aldaar ingeschrevenen van vóór 1790, in 's Gravenhage, onder de leiding van den Hoogleraar VAN DER PALM, had plaats gehad. Nu ging de Walsche Predikant DANIEL THEODORE HUIJER van Rotterdam hun voor.

In 1841, op den 1 Junij, mogt LEYDEN de eer genieten haren nieuwen Koning WILLEM II feestelijk in te halen en in haar midden te zien. Op het Raadhuis verleende Z. M. plegtig gehoor, bezocht daarna den Akademietaan, de Kabinetten van Archeologie en van Munten en Penningen, alsmede de Grofsmederij. Des avonds werd de stad fraai verlicht.

In dat zelfde jaar had de plegtige bijeenkomst plaats van de nog in leven zijnde leden der Jagercompagnie van 1851. De Dordsche Predikant W. R. VERA, vroeger mede ten strijde uitgetrokken, hield bij die gelegenheid de redevoering in de groote gehoorzaal der Hoogeschool. Het vaandel der compagnie is op de Senaatkamer geplaatst geworden.

Het wapen der stad LEYDEN is een zilver veld, met twee gekruist liggende sleutels van keel, zijnde gedekt door eene hertogelijke kroon en vastgehouden door twee leeuwen. Men wil, dat het door Ko-

katoenplant. Johanna-Charlotta, benedenwaarts aan de verl. plant. Spieringzorg; 1006 akk. groot; met 144 slaven. Vroeger waren het twee afzonderlijke plant., Jacobslust en Leydenshoop geheeten. De Negers noemen haar *Jacoros*.

LEYDER-AMBACHT, voorm. afzonderlijke heerl. in den *Hoeksche-waard*, prov. *Zuid-Holland*. Zie LEER-AMBACHT.

LEYDERDORP, gem. in *Rijnland*, prov. *Zuid-Holland*, arr. en kant. *Leyden* (2 k. d., 15 m. k., 2 s. d., 1^e afd.); palende N. aan de gem. Warmond en Woubrugge, O. aan Koudekerk, Z. aan den Rijn, die haar van Hazerswoude scheidt, W. mede aan den Rijn, waardoor zij van Soeterwoude gescheiden wordt, aan de stad Leyden en aan Oegstgeest-en-Poelgeest.

Deze gem. bestaat uit den *Zijllaan-en-Meije-polder*, den *Munnike-polder*, den *Kalk-polder*, den *Achthovensche-polder* en den *Waard*, benevens gedeelten van den *Marebom-polder*, van den *Boterhuis-polder*, van den *Westlagelands-polder*, van den *Bosch-polder* en van den *Does-polder*. Zij bevat het d. *Leyderdorp*, de *Buurt-aan-Spanjaardsbrug* en de *Buurt-aan-de-Doesbrug*, benevens eenige verstrooid liggende huizen. Zij beslaat, volgens het kadaster, eene oppervlakte van 1414 bund. 9 v. r. 94 v. ell., waaronder 1403 bund. 75 v. r. 86 v. ell. belastbaar land. Men telt er 350 h., bewoond door 547 huisgez., uitmakende eene bevolking van 1700 inw., die meest hun bestaan vinden in de melkerij en het kaasmaken. Ook heeft men er vele warmoeslanden, waarvan de vruchten naar Leyden, Amsterdam en elders verzonden worden. Voorts zijn er 3 steenbakkerijen, 1 pannembakkerij, 1 kalkoven, 1 bierbrouwerij, 1 lijmkokerij, 1 traankokerij, 1 houtzaag- en 2 volmolens.

De Herv., die er 1200 in getal zijn, onder welke 590 Ledematen, maken eene gem. uit, welke tot de klass. van *Leyden*, ring van *Alphen* behoort. De eerste Predikant aldaar is geweest *JAN JANSZ. BOS*, die in het jaar 1601 herwaarts kwam, en in het jaar 1619, wegens zijne Remonstrantsche gevoelens, van zijn ambt ontzet werd.

De Evang. Luth., en de Doopsgez., die men er heeft, behooren tot hunne respectieve gem. te *Leyden*. — De R. K., welke er ongeveer 500 in getal zijn, worden tot de stat. van *Groenendijk* gerekend. — Men heeft in deze gem. ééne school.

Deze gem. is eene ambachtsheerl., welke in vroegere tijden hare eigen Beeren had, die haren naam droegen, doch *LAMORAAL*, Prins van *Ligne*, Graaf van *Falkenburg* en Heer van *Wassenaar*, verkocht haar, in het jaar 1582, aan de stad Leyden, aan welke zij, den 30 Augustus 1597, door de Staten werd opgedragen. Sedert dien tijd, is de Regering dier stad Ambachtsheer van LEYDERDORP.

Het d. *LEYDERDORP* of *LEIDERDORP*, bij verbastering *LEIJERDORP* gespeld, ligt $\frac{1}{2}$ u. O. van Leyden. Het is eene zeer oude en vermakelijke plaats; en een uitspanningsoord voor de Leydenaars, van welke sommigen hieromtrent hunne lustplaatsen hebben.

Men heeft hier eene brug over den Rijn, welke oorspronkelijk aangelegd schijnt, ten dienste van hen, die aan de overzijde van den Rijn onder Soeterwoude, woonden en kerkelijk tot LEYDERDORP behoorden; althans wij vinden, dat die lieden niet weinig moeite gehad hebben om eene brug te maken en daartoe vrijheid van de Hoog-Heemraden van *Bijland* te bekomen, welke hut in dezcr voege op den 2 October des jaars 1432 verleend werd: » Also die gemeen bueren van Soeterwoude ende

... over den Ryn nevens die kerk
 ... van den Heemraet begeert te heb-
 ... dat sy die brugge sullen mo-
 ... te weten: dat sy die brugge
 ... is, ende so breet als den
 ... sal. Dit sel gedueren tot
 ... Doch deze brug is niet altijd in stand
 ... dat in een geruime tijd eene schouw tot
 ... dat in niet vóór het jaar 1664 weder
 ... der stad Leyden is ge-
 ... in eenen brief van het jaar
 ... gelijk HEDA zulks heeft aange-
 ... gemonden voor eene der drie LEFFRENS,
 ... der Utrechtsche kerk behoorden
 ... het geslacht van WASSENAAR kwa-
 ... af reeds eene paro-
 ... van S. VAN LEEUWEN,
 ... de moederkerk van St. Pan-
 ... de kerk van Oegstgeest de moeder-
 ... te Leyden genoemd werd. Doch,
 ... van LEYDERDORP on-
 ... St. MICHAEL te Utrecht, en werd door
 ... door JOHANNES VAN DIEST, den
 ... van Utrecht, in den jare 1528 uitgege-
 ... op het patronaat van LEYDERDORP, vindt
 ... Als St. Michielskapel open staat,
 ... van de goederen der kapel, en van de kerk
 ... want de begeving dezer kerk staat
 ... niet begeven als aan iemand van
 ... Deze Canonnik bedient
 ... door zich zelven; of dat hij een
 ... stelt, om dat bestuur waar te nemen, die
 ... en door hem aangenomen
 ... aan den Aartsengel MICHAEL en mogelijk
 ... ingewijd; immers beiden zijn, vóór de Her-
 ... aldaar vereerd.
 ... GUSBERY VAN WALENBURG, Pastoor te LEY-
 ... van St. Pancraskapittel te LEYDERDORP be-
 ... hij, FILIPS VAN LEIDEN en eenige anderen ge-
 ... het uit eenen Deken en vier en twintig
 ... in de parochiekerk te LEYDERDORP onder-
 ... sommige waren vicariaten gesticht. On-
 ... vicariaat of altoosdurende kapellanij aan
 ... welk reeds vóór het jaar 1372 bekend was.
 ... nogtans schijnt dat geweest te zijn, het-
 ... de kapellanij van de Zijl genoemd werd,
 ... VAN ZIJL, Heer van de heerlijkheid van dien
 ... 1209 beloofd had dat te zullen stichten.
 ... inkomsten hebbende, werd in het jaar 1400
 ... Een daarvan bleef in de parochiekerk te
 ... werd naar Leyden in de Lieve Vrouwekerk
 ... bezat, in het jaar 1600, eene inkomst
 ... schellingen en 4 grooten Vlaamsch (1624 guld.).

Wat te Leyden, uit het laatstgemelde voortgesproken, had een jaarlijksch inkomen van veertien morgen en twee ponden Hollandsch (1 guld. 80 cents). De vorige kerk te LARSSAONP is in het jaar 1622 door de tegenwoordige vervangen, welke een vrij goed gebouw is, met een tarentje en van een fraai orgel voorzien, hetwelk in het jaar 1781, door den Heer Mr. C. VAN TOLL, in leven Raad der stad Leyden en zijne echtgenootte VROUWE D. VAN LEUVEN, aan de kerk ten geschenke is gegeven.

In deze gem. lagen onderscheidene adell. huizen, als: het Huis-te-Waard, het Huis-Steenveld, het Huis-te-Berendrecht, het Huis-te-Does, het Huis-te-Zijl, en het Huis-ter-My, thans heeft men er nog eenige buitenplaatsen.

Ook vond men hier drie kloosters, het eerste van de Reguliere Kannoniken werd Engelendaal geheeten; het tweede, een Nonnenklooster van St. Franciscusorde, was Roomburg of St. Margarete op Rosenberg genaamd, en het derde, mede een Nonnenklooster van dezelfde orde, heette Poel. Alle deze kloosters zijn ten tijde van de Hervorming te niet gegaan en afgebroken.

LARSSAONP heeft ook een Weeshuis, alsmede een Armhuis, dat in het jaar 1757 uit eene collecte is opgebouwd.

Aan de Doesbrug, onder dit d., vindt men een hofje, de Vier Aalmoeshuizen genaamd, waarin onderscheidene behoeftige huisgezinnen eene vrije woning hebben; zijnde dit eene stichting van VROUWE HENRIËTTE VAN DER DOES, wier afstammelingen er nog heden ten dage de begeving van hebben.

Onder LARSSAONP treft men ook een, door Jonkheer SIXBOLS op zijn buitenverblijf opgericht, Etablissement van invoering en aankweeking van uitkeemsche gewassen, ten behoeve van de Koninklijke Maatschappij tot aanmoediging van den landbouw.

LARSSAONP had vroeger met een goed aantal andere dorpen en ambachten, zoo onder Rijnland als onder andere baljuwschappen, een voorregt dat de huurlieden en opgezetenen, te Leyden, om schulden of anderszins bemoeftelijkt wordende, voor de regtbank dier stad niet behoefden te regt te staan, maar, op aanschrijven van hun geest, moesten verzonden worden naar hunnen dagelijkschen Regter, mits dat ook de burgers en inwoners van Leyden een gelijk voorregt in die dorpen en ambachten mochten genieten. Dit werd aan LARSSAONP en aan de verdere ambachten vergund, omdat zij in het jaar 1552, tot het vernieuwen en bermaken van de Vischbrug te Leyden zeker aandeel hadden toegebracht.

De verderfelijke Hoeksche en Kabeljauwsche twisten hebben hier gruwelijke tooneelen van verwoesting aangerigt. Als een klein bewijs daarvan, vermelden wij alleen, dat, toen Hertog JAN VAN BRUNSWIJK, in het jaar 1420, de stad Leyden belegerde, de huizen Roomburg, de Does, Steenveld, de Zijl, de Waard, de Meye, Berendrecht en anders geheel en al verwoest werden, waarvan er sommigen naderhand nog wederom uit de puinhoopen zijn opgehaald.

In het jaar 1524 was alhier, onder de Edelen van de even genoemde huizen, een groote twist, om het regt van voorofferen in de kerk van LARSSAONP, ontstaan, welke door tusschenkomst van WILLEM, Graaf van Holland, moest bijgelegd worden.

Dus gem. heeft in de Spaansche beroerten veel geleden, vooral in de jaren 1673 en 1674, toen Leyden belegerd werd. Toen de Spanjaarden voornamen, om de stad Leyden ten tweedemaal te belegeren,

kwam de Bevelhebber *Baldes*, des nachts tusschen den 25 en 26 Mei 1574, van Amsterdam over het Haarlemmermeer, met omtrent zeven duizend krijgsknechten voor die stad en legerde zich te *Leyderdonk*, waar hij zijn huiskwartier bleef houden en sterke verschansingen opwierp, tot op den 3 October, als wanneer hij op eene schandelijke wijze het beleg moest opheffen. Men vond in zijne tent, onder eene afbeelding der stad, in slecht Latijn, de volgende woorden geschreven:

VIA CASTRAS, VALETE CASTELLI PARVI! QUIA RELICTI ESTIS PROPTER
AQUAM, ET NON PER VIM INIMICORUM.

(d. i. Vaarwel stad, vaart wel gij kleine sterkten! als verlaten zijde van wege het water, en niet door het geweld der vijanden).

In het jaar 1784 waren de boeren van dit dorp sterk tegen de wettelijke afschaffing ingeslooten. De Schout *Crastelijn*, in de regtkamer gaande, wilde de boeren bij drie man te gelijk laten binnentreden; doch de publieke vergaderde hoop drong de kamer in en weigerde de toegang. De Schout kreeg het na eenigen tegenstand zoo kwaad, door steenen en stamperen, die men hem toebragt, dat hij het nauwelijks met wissel en naar Leyden slygde, met oogmerk, om, met hulp uit de stad, terug te keeren; doch deze hem geweigerd zijnde, moest hij voortreef van dit voornemen afzien.

Het wapen dieser gem. bestaat uit dat der stad Leyden, zijnde een veld van zilver, met twee kruiswijs liggende sleutels van keel (rood), waaroverheen is gaande (het breekteeken) eene bolronde fasce van de zelfde kleur.

LEYDERDORP, of **LEIDERDORP**, verl. suikerplant, in *Nederlands-Guiana*, kant. *Suriname*, aan de *Beneden-Commewijne*, ter regterzijde van het zilveren; palende bovenwaarts aan de suikerplant. *Pieterszorg*, landwaarts aan de redoute Leyden; 255½ akk. groot. De *Negers* noemen haar *PURIE-FREYRIE* of *BARTLOMÉ*.

LEYDERDORPER-PAD, b. in het halj. van *Amstelland*, prov. *Zuid-Holland*, arr., kant., gem. en ½ min. W. van *Amsterdam*.

LEYDIJK, dijk in *Westerwolde*, prov. *Groningen*, O. van het *Klooster Tot-Apel*. Hij neemt zijnen oorsprong aan den *Graaf-Ernst-dijk*, en loopt, in eene noordelijke strekking, langs de *Hannoversche gronden* door het *Bourtangermeer*, naar het fort *Bourtange*.

LEYDISCHE-BUURT, naam van een gedeelte der stad *Amsterdam*, prov. *Zuid-Holland*, zich uitstreckende Z. van de *Prinsengracht*, van de *Spiegelstraat* tot aan de *Raamstraat*.

LEYDISCHE-BUURT, geb. in *Rijnland*, prov. *Zuid-Holland*, arr., kant. en in de nabijheid en noordwaarts van de stad *Leyden*, gem. *Oegstgeest-en-Poelgeest*, 1 u. Z. van *Oegstgeest*.

LEYDISCHEMEER, voorn. afzonderlijk meer, prov. *Zuid-Holland*, dat bij de *Veenep* door eene smalle vaart met het *Haarlemmermeer* verbonden was. Thans maakt het het zuidelijke gedeelte van het *Haarlemmermeer* uit.

LEYDISCHENDAM, d. in *Rijnland*, prov. *Zuid-Holland*, arr. en ½ u. O. van 's *Gravenhage*, kant. en ½ u. N. van *Voorburg*, 20 min. W. ten N. van *Wilsveen*.

Dit d., dat zijnen naam ontleent van de stad *Leyden* en van eenen dam, waarvande de *Vliet* of vaart tusschen *Leyden* en *Delft*, in eene doop van gezegde vaart, is afgedamd, wordt door dit vaarwater in twee deelen, *Leydschendam-Noordzijde* en *Leydschendam-Zuidzijde*, gescheiden, waarvan het eerste tot de gem. *Veur-en-Leydschendam-Noordzijde* en het tweede, dat wel het grootste gedeelte uitmaakt, tot de gem. *Stompwijk-Wilsveen-en-Leydschendam-Zuidzijde*

behoort. Men telt er 180 h. en 950 inw. De inw. vinden meest hun bestaan in de melkerij en het kaasmaken; terwijl men er ook, vooral aan de zuidzijde, vele herbergen heeft, welke door den gestadigen doortogt van schuiten en schepen vertier vinden; doch vroeger, vóór dat de snel- en spoorwagens het vervoer van personen gemakkelijker maakten, door de menigte reizigers, zeer bloeiden, zoo als ook bakkers en andere winkeliers in die welvaart deelden.

De Herv., die hier 500 in getal zijn, behooren tot de gem. van *Leydschendam-en-Wilsveen*, die hier eene kerk heeft, welke in het jaar 1634 gebouwd werd. Het is eene ruime, achtkante, sierlijke koepelkerk, die met haar dak verre boven alle rondom staande gebouwen uitsteekt, welk dak mede achtkant en met leijen gedekt is; midden op staat een fraaije koepeltoren, waarin uur- en slagwerk, en eene goede klok, zijnde naar buiten met uurwijzers versierd; de windwijzer op den toren is een Leeuw, houdende het wapen der stad Leyden; boven den ingang der kerkdeur ziet men het wapen van het dorp. Binnen het ruim der kerk, staan tegenover den ingang, de predikstoel en het doophek; voorts vindt men er onderscheidene geschilderde glazen.

Een kerkhof bestaat op den LEYDSCHENDAM niet, maar de lijken moeten naar Wilsveen gebragt worden.

De R. K., die er 650 in getal zijn, behooren gedeeltelijk tot de stat. van *Stompwijk*; gedeeltelijk tot de stat. van *Leydschendam-en-Veur*, welke laatste hier eene kerk heeft, in het jaar 1828 verbouwd en aan den H. PÉTRUS EN PAULUS toegewijd, zijnde een langwerpig vierkant gebouw, met eenen fraaijen toren en van een orgel voorzien.

Men heeft in dit d. twee scholen, als eene aan de noordzijde met 20 leerlingen en eene aan de zuidzijde.

Vroeger heeft hier ook eene Kamer van Rederijkers bestaan, die in hun blasoen voerde eenen olijftak en ten zinspreuk had: *Liefde brengt Vred.*

Ook heeft men in het begin van het d., als men van Delft komt, eenen goeden paardenstal, welke door de stad Delft onderhouden wordt en waarin de jaagpaarden vrije stalling vinden.

De kermis valt in Zondag na *St. JOHANNES den Dooper*.

Het is onbekend wanneer de dam, waarvan dit dorp zijnen naam ontleent, aangelegd is; doch het blijkt uit eene overeenkomst tusschen *WILLEM, Heer van Naaldwijk en tot Kapelle*, en die van Leyden, betreffende den tol, welke aan den overtoogt, tusschen Leyden en Delft, voor de goederen moest betaald worden, dat hier, reeds in het jaar 1454, op de eene of andere wijze een dam bestaan heeft, en de benaming van overtoogt geeft genoeg te kennen, dat het een vaste dam met een overhaal of overtoom zal geweest zijn, gelijk er vroeger velen in Holland gevonden werden. Dit blijkt nog duidelijker, doordien die van Gouda zich, in het jaar 1491, bezwaard vonden, dat men hier en elders verlaten of sluizen had beginnen te maken, door welke groote vaartuigen konden henen varen, tot nadeel van de tollén en vaart van Gouda; waarop zij met die van Dordrecht, welke zich, ten aanzien van het stapelregt, daardoor mede benadeeld rekenden, hebben zamengespannen, en, na vergeefsche klagten aan de Rekenkamer, deze verlaten, in Januarij 1492, vernield en de doorvaart gestuit hebben. Eenige jaren later beklagde zich wederom de tollenaar van Gouda, in een regtsgeding voor het Hof van Holland, dat men den doortogt van eenige koopmanschappen van Oost en West socht, tot verkorting van 's Konings tollén; doch de zaak werd ten

zijnen nadeele uitgewezen. Echter moeten er toen geene verlaten geweest zijn, omdat er in een bevel van het Hof van Holland, den 4 November 1514, verlof werd verleend, om een duiker of sluisje te mogen leggen aan den LEYDSCHENDAM, ten dienste van de waterlozing van Rijnsland. Het werk van den LEYDSCHENDAM schijnt zijn volle beslag verkregen te hebben door de vergunning van Keizer KAREL V, in het jaar 1556, aan die van Delft verleend, volgens welke zij, tijdens zij hunne vaart door Tedingerbroek nog niet aangelegd hadden, hier middelerwijl twee verlaten met eenen kolk mogten maken, om de schepen met koren, bier en andere waren beladen, behoorlijk, zonder kwetsing en bederving, te laten doorvaren. Op grond dezer vergunning, hebben Hoogheemraden van Delfland aan Burgemeesters der stad Delft, op den 17 October 1578, toestemming verleend tot het steken van twee verlaten en een kolk aan den LEYDSCHENDAM. Vervolgens kwam hier ook, in het zelfde jaar, de vergunning bij van Hoogheemraden van Rijnsland, door eene overeenkomst, welke, op den 16 December, wederzijds werd aangegaan; alzoo de beide kollegien oordeelden, dat de hoogheemraadschappen, bij Oostewinden ter eenre, en bij Westewinden ter andere zijde, elkander zouden kunnen ten dienste staan met waterlozing, of, bij tijden van droogte, met hetinlaten van water. Bij deze overeenkomst werd, behalve het stellen der verlaten, de lengte van de kolk bepaald op twintig roeden (75 ell. 5 palm. 5 duim.) ende wijdte op vijf roeden (18 ell. 8 palm. 5 duim.). Onder de voorwaarden was wijders grepen, dat de verlaten niet beiden te gelijk mogten geopend worden, en ten hoogste niet meer dan viermaal tusschen dag en nacht, tenzij met toestemming van beide de hoogheemraadschappen; de kolk moest ook met goede kaden en plantingen voorzien zijn. Het geheele werk moest, ten allen tijde, staan ter bezigtiging van beide kollegien, en moest altoos in goeden staat onderhouden worden, op eene boete van tien ponden (7 guld. 50 cents). Aan de oost- en westzijde van de verlaten moest een peil geslagen worden, waarboven, het een hoogheemraadschap aan het ander geen water zou mogen toebrengen. Eindelijk zouden ook Hoogheemraden van Delfland gehouden zijn, de Schie aan de brug te Overschie, te doen houden in gewone wijdte en diepte tot bekwaame waterlozing. In diervoege en op die voorwaarden zijn de verlaten en kolk aan den Leydschendam gemaakt door de Regering der stad Delft, die hiertoe het regt met eenigen grond gekocht heeft, van de Gravin VAN AREMBERG. Deze verlaten hebben, door de menigvuldige doortogten langs de trekvaart van Leyden op Delft en 's Gravenhage, den Leydschendam tot een uitgestrekt dorp gemaakt, dat, onder veelerlei regtsgebied stond, zeer volkrijk en welbebouwd is, en met regt, om de menigvuldige doortogt van vreemdelingen en uithoofde van de scheepvaart voor eene der gemakkelijkste plaatsen in Holland kan gerekend worden. Tot omstreeks het jaar 1828 moesten de passagiers uit de volkschuiten, tusschen Delft, 's Gravenhage en Leyden varende, hier van schuit verwisselen en hunne goederen overvoeren, welke last toen opgeheven werd. Achter den Leydschendam loopt een rijweg, Kostverloren genaamd, welke in vroeger tijden aan de Abdij van Rijnsburg toebehoorde, en doordien hij, in het jaar 1595, slecht kon gebruikt worden, heeft STEPHANA VAN ROSSUM, Abdisse van Rijnsburg, bij requeste verzocht, om dien weg te mogen herstellen, en te onderhouden, met beding, om van iederen wagen eenen stuiver (5 cents), van ieder paard eenen halven stuiver ($2\frac{1}{2}$ cents), en van elk hoornbeest twee duiten ($1\frac{1}{2}$ cents) te mogen heffen. Zulks is door de

Deze heerl. bestaat uit de voorm. afzonderlijke heerl. Leymuiden en Vrieskoop, beslaat, volgens het kadaster, eene oppervlakte van 1427 bund. 38 v. r. 4 v. ell., waaronder 1420 bund. 58 v. r. 85 v. ell. belastbaar land. Men telt er 157 h., bewoond door 184 huisgez., uitmakende eene bevolking van ruim 1000 inw., die meest hun bestaan vinden in den landbouw en de veenderij. Ook heeft men er eene scheepstimmerwerf, eenen houtzaag- en eenen korenmolen.

De Herv., die hier 520 in getal zijn, worden tot de gem. *Leymuiden-Kalslagen-en-Bilderdam* gerekend, welke in deze gem. eene kerk heeft. — De R. K., van welke men er 490 aantreft, behooren tot de stat. van *Rijnzaterwoude*. — Men heeft in deze gem. eene school.

LEYMUIDEN-KALSLAGEN-EN-BILDERDAM, kerk. gem., prov. *Zuid-Holland*, klass. van *Leyden*, ring van *Woerden*. Men had er vroeger twee kerken, als: *ééne* te Leymuiden en *ééne* te Kalslagen, en telt er 640 zielen, onder welke 260 Ledematen.

Leymuiden en Kalslagen-en-Bilderdam maakten vroeger elk eene afzonderlijke gemeente uit, zijnde de eerste, die in de afzonderlijke gem. Leymuiden het leeraarsambt heeft waargenomen, geweest **JOHANNES VOSSIUS**, die, in het jaar 1578, uit Wassenburg, in Gulikerland, herwaarts kwam en in het daaraan volgende jaar naar Veurne, in Vlaanderen, vertrok. Gedurende de dienst van den Predikant **WIARDUS WIARDI**, in het jaar 1810 zijn deze gem. te zamen gecombineerd, en wel in dezer voege, dat de dienst van Kalslagen voor $\frac{2}{3}$ gedeelte ten laste kwam van den Predikant van Leymuiden en $\frac{1}{3}$ ten laste van den Predikant van Nieuwveen, en hebben alstoen tot eersten Leeraar gehad de gezegde **WIARDI**, die reeds sedert het jaar 1771 te Leymuiden stond en in het jaar 1814 overleed. De kerk te Kalslagen in 1827 afgebroken zijnde, is de Predikant van Leymuiden met de geheele dienst aldaar belast.

LEYNITOE, d. in *Oost-Indië*, landv. *Ambon*, op het *Moluksche eil. Noessa-Laut*.

In het begin der vorige eeuw had het eenen Pati, die over 399 zielen, 100 weerbare mannen en 73 dati's het gezag had.

LEYSNER (NIEUW-GROND-), houtgr. in *Nederlands-Guiana*, kol. *Suriname*. Zie **GROND-LEYSNER (NIEUW-)**.

LEYSSTERZIJL, voorm. zijk of sluis, prov. *Friesland*, kw. *Oostergoo*, op de grensscheiding van de griet. *Leeuwarderadeel*, *Ferwerderadeel* en het *Bildt*, in de b. *de Leye*.

Deze zijk, van welke de bodem nog in de daar thans liggende brug gevonden wordt, was, vóór de opslijking van het Bildt, eene zeesluis, door welke de Finkumer- en Huummer-vaarten zich in de Middellzee stortten. Toen deze zeeboezem verlandde, werd zij eene binnensluis van Oostergoo, hoewel Westergoo en bijzonder het Bildt begeerde, door deze sluis zijn water te loozen, toen de oude en daarna de nieuwe Bildtzijlen opgestopt geraakten. Het water liep daardoor oostwaarts naar Huum en Finkum, welke dorpen, ten opzichte van sommige lagere landstreken, daardoor eenigen last lijdende, deswege schijnen geklaagd te hebben, met verzoek, dat de zijk mogt opgenomen en gedempt worden, waarop zij, in Maart 1652, het dijkskollegie gemagtigd hebben, na behoorlijke kennisgeving en bevinding van zaken, dien aangaande zoodanige schikkingen te maken, als tot meeste dienst van het land en der belanghebbende ingezetenen zouden bevonden worden te behooren, welke lastgeving daarna nog eens, en wel op den

26 Februarij 1833, veruikqud werd. Deze schijnt echter van geen ander gevolg geweest te zijn, dan dat er bevolen werd, dat de gezegde waterleiding, ten dienste der Bildtbewoners, moest openblijven, dienende tevens, zoo als gezegd is, voor hen tot eene algemeene vaart naar Leeuwarden, niet alleen voor de drie parochiën, welke vaarten dervan schieten, maar ook voor het Nieuwe-Bildt en de laatst ingedijkte Bildtpollen.

LEYTE of LETHU, eil. in *Oost-Indië*, in den *Molukische-Archipel*, door de Straat-van-Surigao van het eil. Magindano gescheiden.

LEYTHE (DE), riv. in *Rijland*, prov. *Zuid-Holland*. Zie *Luz* (Dz).

LEYTHEMUTHE, oude naam van het d. *LITHUEN*, in *Rijland*, prov. *Zuid-Holland*. Zie *LITHUEN*.

LEYTIMOR of KUST-VAN-LETTIMOR, schiereil. in *Oost-Indië*, landv. *Ambon*, op het *Molukische eil. Ambon*.

Nabij de Kust-van-Baguala is de KUST-VAN-LETTIMOR twee mijlen breed, doch zij eindigt aan de punt van Necessinavel zeer spits. Geheel LETTIMOR, dat bijzonder bergachtig is, wordt in strand- en bergdorpen verdeeld. De stranddorpen, van de zuidoostkust af, zijn: Heetoemoeri, Roston en Lashari aan de zuidelijke, en Hative, Messanivel, Seylale, Oerimessen, Hative-Ketjil, Mardeike, Halon, Tawiri en Latéri aan de noordelijke kust. Tot de bergdorpen behooren: Soya, Hatalac, Nako, Kilang, Ema en Hoesheila. Over het algemeen zijn deze dorpen van geringe betekenis. Langs de kusten worden overal onderscheidene riviertjes gevonden. Vroeger hadden de Portugezen hier een fortje, *Victorie* genaamd, welke naam het ontving nadat het door de Nederlanders met hulp der Amboinezen bemagtigd was.

LETTIMOR, groote baai in *Oost-Indië*, in den *Molukische-Archipel*, tusschen de twee deelen van het eil. Amboina, Hitoe en Leytjapar inschietende.

LEYVEROY, *Leymor* of *Luzmor*, d. in het graaf. *Horne*, prov. *Limburg*, arr. en 2 u. W. N. W. van *Roormonde*, kant. en 2½ u. O. van *Weert*, gedeeltelijk gem. en 1½ u. Z. O. van *Nederweert*, gedeeltelijk gem. en 36 min. ten W. van *Heythuisen*; met 80 h. en 450 inw.

De inw., die allen R. K. zijn, maken eene par. uit, welke tot het vic. apost. van *Limburg*, dek. van *Weert*, behoort en door eenen Pastoor bediend wordt. De kerk is aan de H. *Bazana* toegewijd.

LEZEBURG, naam, welken het landvolk veelal aan de stad *LUXEMBURG*, in het grooth. van dien naam, geeft. Zie *LUXEMBURG*.

LHEE of *Luz*, geh. in *Dieverderdingspil*, prov. *Drenthe*, arr. en 5 u. Z. Z. W. van *Assen*, judic. kant. en 4 u. N. N. O. van *Meppel*, adm. kant. en 3 u. N. ten W. van *Hoogeveen*, gem. en ½ u. O. van *Dwingelo*; met 34 h. en 250 inw.

LHEEBROEK of *Luzbroek*, geh. in *Dieverderdingspil*, prov. *Drenthe*, arr. en 5 u. Z. Z. W. van *Assen*, judic. kant. en 4½ u. N. N. O. van *Meppel*, adm. kant. en 3½ u. N. W. van *Hoogeveen*, gem. en ½ u. N. O. van *Dwingelo*; met 5 h. en 40 inw.

Men wil, dat te dezer plaatse, den 3 Februarij 1833, eene buitengewone beweging inwendig in den grond zou zijn waargenomen, daar het water, ter drenking van het vee, uit de putten opgehaald, algemeen drabbig was bevonden.

LHEERZAND, beideveld in *Dieverderdingspil*, prov. *Drenthe*, zich van *Lhee* tot *Spier* uitstrekkende. Aan de zuidwestzijde en in het Oosten is het heuvelachtig.

LIA (DE), *Wat-Lia*, riv. in *Oost-Indië*, op het *Ambonsche eil. Boeroe*, met eene zuidelijke rigting in zee loopende.

LIAN, oud. d. in *Oost-Indië*, resid. *Ambon*, op het *Moluksche eil. Ceram*, aan de Zuidkust van *Groot-Ceram*.

LIAN, d. in *Oost-Indië*, op het *Moluksche eil. Amboina*. Zie *Lien*.

LIASE, eil. in *Oost-Indië*, landv. *Ambon*, in den *Moluksche-Archipel*. Zie *Hoxirboa*.

LIAUCKAMA, anders ook *Martena* genoemd, voorm. state, prov. *Friesland*, kw. *Westergoo*, griet. *Barradeel*, arr. en 3 u. W. ten N. van *Leeuwarden*, kant. en $1\frac{1}{2}$ u. N. ten O. van *Harlingen*, 10 min. W. N. W. van *Sexbierum*, waartoe zij behoorde.

Deze state, welke door breede grachten ingesloten, zich nit het midden des waters verheef, had, hoezeer kennelijk van middeleeuwsche bouworde, door de latere bijbouwingen een onregelmatig voorkomen verkregen. Wanneer men de brug overging, die de voorburg aan het eigenlijke huis verbond, en de voordeur intrad, trok het inderdaad vorstelijk aanzien terstond de opmerkzaamheid, door de menigte wapenborden, die daarin waren opgehangen; terwijl de vele vertrekken, die deze burg bevatte, verder de bezigtiging overwaardig waren, als meerendeels met oude schilderijen behangen, van welke de merkwaardigste echter in de groote zaal en een daaraan belendend vertrek gevonden werden, als in tien tafereelen de zogenaamde *Pipenpoyische Bruiloft* voorstellende. De duistere en zeer ruime slotkelders, alsmede het, in een der vertrekken zichtbare *Burgverlies*, getuigden nog van de magt en het aanzien der vroegere bezitters, die in de geschiedenis van *Friesland* eene belangrijke rol vervuld hebben. Reeds vroeg maken toch de kronijken van het aloude geslacht der *Liauckama's* gewag, daar men reeds, in het jaar 1096, *Eelko* en *Sicko Liauckama* aantreft, die te dier tijde met vele *Edelen* naar het *Heilige land* trokken, alwaar *Sicko*, in de belegering van *Nicea*, sneuvelde. Na de inneming dier stad werd *Eelko Liauckama* er *Gouverneur* van, en heeft zich voorts dapper in den *Heiligen oorlog* gekwet. Na de inneming van *Jeruzalem*, waarbij *Eelko* zwaar gekwetst werd, van welke wond hij echter weder genas, trok hij terug naar *Friesland*, alzoo er toen geene krijgsvrighingen van eenig aanbelang voorvielen. *Eelko Liauckama* had te huis geen genoegen, zoo zeer berouwde hem het terugkeeren uit *Palestina*. Met de *Friesche Edelen Godefridus Roorda* en *Witze Herena* begaf hij zich, in het jaar 1109, weder derwaarts, eerst te land naar *Venetie*, alwaar zij zich inscheepten naar het *Joodsche land*; doch *Liauckama* stierf kort na hunne aankomst te *Joppe*, en werd te *Jeruzalem* begraven. Een latere *Eelko Liauckama*, mede alhier geboren, werd van *Pastoor* van *Berlikum* tot *Abt* van *Lidlum* verkozen; hij bragt de parochiekerk van *Sexbierum* onder het klooster *Lidlum*, was een man van deugd en goede zeden en een voorstander van geleerdheid. Hij werd, in het jaar 1352, door de *Monniken* op het uithof te *Boxum*, *Terpoorte* genaamd, verraderlijk vermoord, daar hij, als *Abt* van *Lidlum*, derwaarts gegaan was, om hen tot goede zeden aan te sporen.

In het jaar 1420 woonde op deze state zekere *Schelte Liauckama*, gehuwd met *Ebel Hibbema* of *Hobbema*, bij welke hij eenen zoon, *Schelte*, en eene dochter, *Catharina* of liever *Trijn* genaamd, verwekte. Vermoedelijk is deze *Schelte* een en de zelfde persoon met dien

geslachtgenoot, welke elders als *Sicko* vermeld wordt, en die zich aan het hoofd der Schieringers, met *Sicko Sjaerdema* en anderen, in den veldslag bij Koudum, welke zoo noodlottig voor hunne partij uitviel, onderscheidde, en later het klooster Ludingakerk tegen eenen verraderlijken aanval der Konversen van Oldekleooster, die het dachten te plunderen, moedig verdedigde. Uit het geslacht van *Liauckama* kwam de state, door het huwelijk van *Jel (Juliana) van Liauckama*, in het begin der zeventiende eeuw, met *Everard van Pipenfoy, Heer van Merchten*, in diens geslacht. Na het overlijden van hunne dochter *Sophia Anna Pipenfoy van Merchten*, die, ofschoon getruwd geweest zijnde met *Watzje van Carringha*, kinderloos overleed, kwam deze state aan *Alexander Josephus van der Laen*, een zoon van *Jel's* zuster, *Teijn (Catharina)*, die tot echtgenoot had den Brabandschen Edelman *Dierick van der Laen, Heer van Schrieck en Grootloo*, Burgemeester van *Mecheden*. Deze, in het jaar 1672, op *Liauckama* wonende, werd aldaar met eenen aanval van de zamenscholende landlieden bedreigd, die zich hadden laten diets maken, dat hij, die R. K. was, met de Franschen heulde, welken men beweerde, dat met twee schepen op de kust van Friesland wilden landen, en die hij te gemoet wilde gaan en te hulp komen met den krijgsvorraad en krijgslieden, welke hij ter hunder dienst in het huis zoude verborgen hebben. De vermaarde en schranderere *Balthazar Bekker*, toenmaals Predikant te *Francneker*, verlostte de stins en hare bewoners van het hen dreigende gevaar, door, nadat hij het logenachtige dier uitstrootfels in persoon op het huis onderzocht had, de menigte te overtuigen dat zij dwaalde, en haar tot rust te brengen (1). Deze Heer van der Laen huwde, in datzelfde jaar, met *Aeltje Hiddema*, eene dochter door *Goslick Hiddema*, verwekt bij *Jel Dekama*, en vermaakte bij zijn kinderloos overlijden *Liauckama* aan zijnen naamgenoot en petekind, *Eduard Theodoor van der Laen*, een broeders zoon, wiens moeder, uit Spaanschen bloede gesproten, *Clara Mencia de Bargas en Mantiocca* heette. Uit het geslacht van der Laen ging *Liauckama*, door tweede huwelijk van *Maria Clara Christina van der Laen*, in 1740, met *Ernestus Hermanus Buijs van Ewsom*, in diens geslacht over. Hare oudste dochter, *Maria Walburga Electa Baronesse van Ewsom*, huwde *Balthazar Georg Johan Baron van Asbeck*, aan wien zij, de state bij haren dood, in het jaar 1800, naliet. Na het overlijden van den Baron van *Asbeck*, in 1817, kwam de stins aan den Heer *Ernst Jodocus Rudolphus van Grotenhuis*, als zijnde de nagelaten zoon van *Anna Maria Wilhelmina Elisabeth van Ewsom*, de zuster van Mevrouw de Baronesse van *Asbeck*, geboren in 1745, overleden in 1780, na haren echtgenoot, *Rudolphus Johannes Antonius van Grotenhuis*, die reeds in 1776, in zes en dertigjarigen leeftijd, stierf. De Heer van *Grotenhuis*, heeft dit aardzienlijke gebouw, dat hem aanmerkelijke sommen aan onderhoud kostte, zonder hem eenig voordeel aan te brengen, in 1826, tot grooten spijt van alle beminnaren der Friesche geschiedenis, doen sloopen, zoodat men nu ter plaatse, waar het oude slot gestaan heeft, niets ziet dan een kooltuin door de oude grachten ingesloten. Daarbij en mede binnen de grachten en de nog aanwezige poort op den voorburg staat nog de boerenhuizinge met de schuur. De daarbij behoorende landerijen bedragen 40 bund. 52 v. ell. 68 v. ell. Het een en ander is bij verkoop van 8 Junij 1842 overgegaan aan den Heer

(1) *Bekker*, *Onderzoek van de betekeninge der Comsten*, bl. 78.

Mr. JACOB HANEKUYK, Lid der Staten van Friesland en Notaris te Harlingen (1).

LIAUTA, voorm. state, prov. *Friesland*, kw. *Westergoo*, arr. en 3 u. W. van *Leeuwarden*, kant. en 2 u. O. van *Harlingen*, gem. en 10 min. O. van *Franeker*.

Ter plaatse, waar het gestaan heeft, ziet men thans eene fraaije boerenplaats.

LIBANON, suikerplant. in *Nederlands-Guiana*, kol. *Suriname*, aan de *Boven-Cottica*, ter linkerzijde in het afvaren; palende bovenwaarts aan de verl. plant. Klein-Marseille, benedenwaarts aan de verl. plant. Zuinigheid; 1800 akk. groot; met 81 slaven.

LIBANON, verl. houtgr. in *Nederlands-Guiana*, kol. *Suriname*, aan de *Maarschalkskreek*, ter regterzijde in het afvaren; palende bovenwaarts aan het verl. Land van la Tranquillité, benedenwaarts aan den verl. houtgr. Nijd-en-Spijt; 500 akk. groot.

LIBANON, verl. houtgr. in *Nederlands-Guiana*, kol. *Suriname*, aan den *Pararakweg*, regts in het oprijden; palende benedenwaarts aan de Pararakkreek, bovenwaarts aan het Land-van-Osembo; 500 akk. groot. Deze houtgr. is aan de suikerplant. Osembo getrokken.

LIBANON, verl. houtgr. in *Nederlands-Guiana*, kol. *Suriname*, aan de *Suriname*, ter regterzijde in het afvaren; palende bovenwaarts aan den verl. houtgr. Esterlust, benedenwaarts aan den verl. houtgr. St. Domingo; 255 akk. groot. Vroeger heette deze houtgr. KLEIN-AMSTERDAM.

LIBANON (LAND-VAN-), verl. kostgr. in *Nederlands-Guiana*, kol. *Suriname*, aan de *Pararakweg*, ter regterzijde in het terugkomen; palende bovenwaarts aan het Land-van-Onoribo, benedenwaarts aan het Land-van-Moerewacht; 1000 akk. groot.

LIBANON (LAND-VAN-), verl. kostgr. in *Nederlands-Guiana*, kol. *Suriname*, aan de *Boven-Saramacca*, ter regterzijde in het afvaren; palende bovenwaarts aan den houtgr. Sonnette, benedenwaarts aan den houtgr. Windsorforest; 1800 akk. groot.

LIBANON (NIEUW-), verl. kostgr. in *Nederlands-Guiana*, kol. *Suriname*, aan de *Wanicakreek*, ter regterzijde in het afvaren; palende bovenwaarts aan den verl. houtgr. Daphina'szorg, benedenwaarts aan den houtgr. Curaçao; 500 akk. groot.

LIBBALEHOE, d. in *Oost-Indië*, resid. *Ambon*, op het *Moluksche* eil. *Ambona*, kust *Hitoe*, gesp. *Oeli-Ali*.

LIBEEK of LIEBEK, geh. in het *Land-van-Falkenburg*, prov. *Limburg*, arr. en 2 u. Z. O. van *Maastricht*, kant. en 3 u. Z. ten O. van *Meerssen*, gem. en $\frac{1}{2}$ u. Z. O. van *St. Geertruida*; met 14 h. en ruim 90 inw. Vroeger had men er ook het adell. h. Libeek.

De hoogten, ten W. van dit geh., zijn 140 ell. boven den spiegel der Noordzee of 95 ell. boven de oppervlakte der Maas verheven.

LIBEEK, voorm. riddermatig h. in het *Land-van-Falkenburg*, prov. *Limburg*, arr. en 2 u. Z. O. van *Maastricht*, kant. en 3 u. Z. ten O. van *Meerssen*, gem. en $\frac{1}{2}$ u. Z. O. van *St. Geertruida*, in het geh. *Libeek*.

Dit riddermatig huis, hetwelk thans niet veel meer is dan eene pachthoeve, behoorde in het laatst der vorige eeuw aan den Graaf DE HOEK, Heer van *Neuschateau*, die wegens deze hofstede tot de Landstenden der Landen van Over-Maas geregigd was. Thans wordt zij

(1) Men zie voorts omstandiger omtrent dit slot en zijne bewoners Mr. C. P. E. ROBIÉ VAN DER AA; *Oud-Ned.-land in de uit vroegere dagen overgeblevene burgen en kasteelen geschetst en*

in eigendom bezeten door den Heer NAGELMAKERS, woonachtig te Luik. De daartoe behoord hebbende gronden beslaan eene oppervlakte van 120 bund.

LIBERAN, d. in *Oost-Indië*, in de *Zee-van-Celebes*, bij de *Noord-Oostkust-van-Borneo*; 6° 2' N. B. 153° 54' O. L.

LIBERTE (LA), verl. houtgr. in *Nederlands-Guiana*, kol. *Suriname*, aan de *Corroupina-kreek*, ter regterzijde in het afvaren; palende bovenwaarts aan den houtgr. Valkenburg, benedenwaarts aan den houtgr. Tempora; 300 akk. groot, en thans met *Valkenburg* vereenigd.

LIBERTÉ (LA), suikerplant. in *Nederlands-Guiana*, kol. *Suriname*, aan de *Suriname*, ter regterzijde in het afvaren; palende bovenwaarts aan den mond der Pauluskreek, benedenwaarts aan de koffijplant. Peperpot; 1735 akk. groot; met 145 slaven. Zij wordt door eenen watermolen bewerkt.

LIBIWANGAN, d. in *Oost-Indië*, op het *Sundasche eil. Java*, resid. *Praanger-Regentschappen*, reg. *Tjanjor*.

Dit d. heeft door de uitbarsting van den Galoengoeng, den 8 October 1822, boven alle beschrijving veel geleden, zoodat men er niets dan sporen van dood en verderf zag. De meeste lijkjes werden op eenigen afstand van dit d. gevonden, een bewijs, dat de bewoners, den kokenden lavastroom willende ontvlugten, daardoor achterhaald en, na het verbranden hunner voeten, tot verdere vlugt buiten staat gesteld, daarin nedergestort en op eene jammerlijke wijze omgekomen waren.

LIBOBO, eil. in *Oost-Indië*, in den *Moluksche-Archipel*, aan de *Zuidoostkust van Gilolo*; 10° 48' Z. B., 146° 11' O. L.

LIBOENGEN, st. in *Oost-Indië*, op het *Moluksche eil. Magindanao*.

LIBROE, oud d. in *Oost-Indië*, op het *Sundasche eil. Java*, resid. *Djapara*, zds. res. *Djavana*.

LICHTAARD of, gelijk men eertijds zeide, LICHTAVERT, in het oud Friesch LYCATAERT, LICHTAUWERT, LITTAUWERT, LUTTAVERT of LUTRAVERT, d., prov. *Friesland*, kw. *Oostergoo*, griet. *Ferwerderadeel*, arr. en 3 u. N. O. van *Leeuwarden*, kant. en 1 u. W. van *Dookum*.

Men telt er 11 h. en 80 inw., die moest hun bestaan vinden in de veeteelt en de melkerij.

Aan welk bijzonder geval dit dorp zijnen zonderlingen naam verschuldigd zij, weet men niet, gelijk veelal omtrent de Friesche en andere dorpen plaats heeft. Sommigen willen dat de stichter van dit dorp een man van eene vrolijke en wispelturige inborst geweest, en het dorp naar hem genoemd zij, gelijk vele dorpen naar den naam of eigenschappen hunner stichters genoemd zijn.

De inw. zijn allen Herv., en behooren als zoodanig tot de gem. van *Reitsum-Genum-en-Lichtaard*, welke hier eene kerk heeft, die vóór de Herv. aan de H. GEBRUIDA was toegewijd. Het is een langwerpig vierkant gebouw, zonder orgel, doch met eenen stompen toren ten W., beide met lei gedekt. Aan de noordzijde van de kerk is nog zichtbaar eene zeer lage deur, die echter toegemetseld is, aan de zuidzijde van de kerk heeft men een zonnwijzer geplaatst. De toren heeft een slaand uurwerk en is van twee klokken voorzien.

De dorpschool wordt gemiddeld door een getal van 16 leerlingen bezocht.

LICHEMEER, meertje, prov. *Friesland*, kw. *Oostergoo*, griet. *Hemelumer-Oldephaert-en-Noordwolde*, in het *Worckumer-Heidenschap*,

... en door het Hofmeer met de *Flijes-*

... landsg. op den *Felusenzoom*, prov. ...
... 30 min. N. W. van *Arnhem*, ter ...
... van *Arnhem* op *Amsterdam*, die het

... van den weg bevat het heerenhuis en ...
... en maakte, met de daar achter ...
... in eenen ouderwetschen ...
... de geheele plaats uit. De toen- ...
... Heer *HASSLANT*, aan de overzijde van ...
... waterwellingen of sprengen ontdekt ...
... ten nutte: hij verzoekt en ...
... van *Arnhem*, met zes of zeven morgen ...
... in vrucht, en leide den grond tot den ...
... op de zelve wijze aan- ...
... is. Wijle de Heer *G. VAN HASSELT* ...
... doen uitrooijen. De tegenwoor- ...
... Heer *J. TRANKER*, heeft het geheel aanzienlijk ...
... en verfrand, zoo dat het thans eene ...
... 45 v. r. 86 v. ell. Men vindt op ...
... van het huis, een kunstig gemaakt grotwerk, ...
... gang daalt men daarin ...
... uitkomende aan eene beek, die zich ...
... aan beide zijden insluiten, den weg ...
... (1).

... adell. goed in *Eemland*, prov. *Utrecht*, ...
... van *Amersfoort*, gem. en 10 min. *Z.*

... dan de grachten. Daartoe ...
... oppervlakte van ...
... 68 v. ell., worden thans in eigendom bezeten door ...
... *Zutphen*, prov. *Gelderland*,

LICHTENBERG, heerl. in het graafs. *Zutphen*, kant. *Ter-Borg*, gem. *Wisch*; palende ...
... *Wisch*, O. aan de heerl. *Bredevoort*, ...
... *Anders-Hassel*, die haar van de heerl. *Anholt* en *Gendrin-*

... bevat de huurs. *Lichtenberg*, benevens eenige ...
... huizen, waaronder het adellijke huis *Lichte-* ...
... 70 inw., die meest hun bestaan vinden in den land-

... de *Ter-Borg*, die hier wonen, behooren tot de gem. van *Ter-Borg*. — ...
... worden tot de stat. van *Ter-Borg* ...
... gerekend.

... geen school, doch de kinderen genieten on- ...
... van *Ter-Borg*.

LICHTENBERG of *LIGTENBERG*, ligt 6 u. *Z. O.* van *Zutphen*, ...
... van *Ter-Borg*.

LICHTENBERG, adell. h. in het graafs. *Zutphen*, prov. *Gelder-* ...
... van *Zutphen*, kant. en 1 u.

... de bijzondere schoonheden van dit landgoed, *J. A. NYHOFF*, *Wende-* ...
... *Gelderland*, bl. 74—76

Z. O. van *Ter-Borg*, gem. *Wisch*, in de heerl. *Lichtenberg* Het is een groot, doch niet aanzienlijk gebouw.

LICHTENBERG, heuvel in het graafs. *Voerendaal*, prov. *Limburg*, gem. *St. Pieter*, waarop men de bouwvallen van een zeer oud gebouw vindt, die men weleens voor de overblijfselen van eenen Romeinschen burg opgeeft, doch waarschijnlijk de overblijfselen zijn van het slot van de vroeger aldaar gewoond hebbende Jonkers van LICHTENBERG. Thans staat in het hangen van den heuvel, even onder de oude bouwvallen, eene aanzienlijke pachthoeve.

LICHTENBERG (GROOT-), voorm. adell. h. te *Utrecht*, op de oostzijde der *Oudegracht*.

Het was even als het daar naast gelegene KLEIN-LICHTENBERG, de zetel van het aanzienlijke geslacht LICHTENBERG, en een leengoed dat den Bisschop toebehoorde, doch aan Keizer KAREL V overgegaan, werd het door hem in het jaar 1537 aan de stad afgestaan, welke kort daarna dit huis van eenen nieuwen arduinen gevel deed voorzien, en met het zuidwaarts daarnaast staande *Hazenbergh* tot een stadhuis inrigtte, waartoe het thans nog dient, na van tijd tot tijd aanmerkelijke verbeteringen te hebben ondergaan.

LICHTENBERG (KLEIN-), voorm. adell. h. te *Utrecht*, op de oostzijde van de *Oudegracht*, naast Groot-Lichtenberg en even als dit thans een gedeelte van het stadhuis te Utrecht uitmakende.

LICHTENBERGER-BEEK, water, prov. *Utrecht*, hetwelk in de Rheensche-veenen ontstaande, in eene noordwestelijke strekking langs de huizen Ginkel en Lichtenberg en het dorp Woudenberg loopt, onder welk laatste zij de Schoonderbeeksche-Grift opneemt; voorts in eene noordelijke rigting naar Amersfoort vliet en daar met andere beken de *Eem* vormt.

LICHTENBERG (DE), voorm. heerenhuis in het dingspil *Zuidenveld*, prov. *Drenthe*, arr. en $8\frac{1}{2}$ u. Z. O. van *Assen*, judic. kant. en $4\frac{1}{2}$ u. O. ten Z. van *Hoogeveen*, adm. kant., gem. en $\frac{2}{3}$ u. O. van *Dalen*, in de huurs. *Dalerveen*.

Dit huis moet volgens de overlevering grachten en ophaalbruggen hebben gehad, doch er is niets meer van zichtbaar.

LICHTENVOORDE, gem. in het graafs. *Zutphen*, kw., distr. en arr. *Zutphen*, kant. *Groenlo* (4 k. d., 12 m. k., 4 s. d.); palende N. aan de gem. *Borculo* en *Grol*, N. O. aan de *Slink*, die het van *Borculo* scheidt, O. en Z. O. aan *Aalten*, Z. W. aan *Wisch*, W. aan *Zelhem* en *Ruurlo*.

Deze gem. bevat het d. *Lichtenvoorde*, de huurs. *Vragender*, *Lieveelde*, *Zieuwent* en *Avest*, benevens het adell. h. *Herveelt*. Zij beslaat, volgens het kadaster, eene oppervlakte van 59367 bund. 6 v. ell., waaronder 31,594 bund. 6 v. ell. belastbaar land; telt 356 h., bewoond door 627 huisgez., uitmakende eene bevolking van ruim 3700 inw., die meest hun bestaan vinden in den landbouw, terwijl er ook aller uitmuntendst vlas wordt verbouwd, waaruit men dikwerf zulke fijne garens spint, dat de zeven, acht ja, somtijds negen stukken slechts de zwaarte hebben van 5 Ned. oncen. Ook drijft men handel in spek en boter, en heeft er 2 leerlooijerijen, 2 olie- en 4 korenmolens.

De R. K., welke hier ongeveer 5540 in getal zijn, onder welke 2500 Kommunikanten, maken de stat. van *Lichtenvoorde* en *Zieuwent* uit, welke in deze burg, gem. ieder eene kerk hebben.

De Herv., van welke men er 370 aantreft, onder welke 190 Ledematen, maken eene gem. uit, welke tot de klass. van *Zutphen*, ring

van *Winterswijk*, behoort. De eerste, welke in dese gem. het leeraar-ambt heeft waargenomen, is geweest de zelfde die hier vroeger Roomsche Priester was geweest, in 1602 als Hervormden Predikant aangesteld, en 1615 overleed, doch wiens naam onbekend is, hij werd in 1616 opgevolgd door THOMAS COMIS, die in 1624 naar Winterswijk vertrok. Het beroep is eene koninklijke collatie.

De 11 Ier., die er wonen, behooren tot de ringsynagoge van *Groenlo*. Men heeft in dese gem. twee scholen, als: eene te *Lichtenvoorde* en eene te *Zieuwent*, die gezamenlijk gemiddeld door een getal van 250 leerlingen bezocht worden.

De gem. LICHTENVOORDE is eene heerl., welke vroeger in het bezit was van het oude geslacht van *Baoukmaer*. In het jaar 1777 werd zij door *WILLEM V*, Prins van *Oranje*, aangekocht van den Vorst en Verstinne *CZARINSKY*, Generaal van *Podolië*, thans behoort zij aan het Domein.

Het d. LICHTENVOORDE, LICHTVOOARD of LICHTVOOARD, ligt 7 u. Z. O. van *Zutphen*, 1½ u. Z. Z. W. van *Groenlo*, aan de *Vordensche Beek*. Het was weleer een tamelijk welgelagen stadje. Men telt er in de kom van het d. 180 h. en 1120 inw.

De R. K., van welke men er 800 telt, maken met die uit de buurs. *Vragender* en *Liovelde* eene stat. uit, welke tot het aartspr. van *Gelderland* behoort; ongeveer 1600 zielen, onder welke 1180 Communikanten telt, en door eenen Pastoor en eenen Kapellain bediend wordt. De kerk is een groot gebouw, dat in het jaar 1818 op nieuw vergroot en verfraaid is. Deze kerk prijkt met eenen toren en een orgel.

De Herv. kerk; welke voor de Hervorming aan den *H. JONATHAN des Dooper* was toegewijd, heeft eenen toren, en is van een klein, maar redelijk fraai orgel voorzien. In het jaar 1836 is deze kerk aanzienlijk hersteld en vernieuwd. In het jaar 1830 heeft de Heer *W. WILKINSON* aan de Herv. kerk te *Lichtenvoorde* eenen zilveren beker voor het H. Avondmaal geschenken, waardoor zij er nu twee bezit.

De dorpschool wordt gemiddeld door een getal van 150 leerlingen bezocht.

Tusschen de *Munsterschen* en de *Heeren van Baoukmaer* was lang geschil geweest over het regt tot de heerl. *Borculo* en *Lichtenvoorde*, toen, in het jaar 1615, het Hof van *Gelderland*, met eenige Raden uit de *Hoven van Holland*, *Friesland* en *Utrecht* vermeerderd, uitspraak over dit geschil deed ten voordeele van *Joost Grave van Baoukmaer*. Hierop besloten de *Algemeene Staten* zich meester te maken van deze twee steden, waarin *Munstersche* besetting lag. *HEEREN KATVIK*, een deel der besetting uit *Zutphen* en de naaste steden geligt hebbende, bemagtigde *Lichtenvoorde* den 10 Januarij 1616.

LICHTENVOORDE (HUIS-TE-), voorm. adell. h. of slot in het graafs. *Zutphen*, kw., distr., arr. en 6 u. Z. O. van *Zutphen*, kant. en 1½ u. Z. ten W. van *Groenlo*, gem. en in het d. *Lichtenvoorde*.

LICHTEWATER, waterplas in de *Vier-Noorderkogen*, prov. *Noord-Holland*, arr. *Hoorn*, kant. *Medemblik*, gem. *Midvoud-en-Oostvoud*, langzamerhand door rietgewas ingenomen en met uitzondering van eenen breeden watertogt, veranderd in laag weiland, hetwelk slechts weinig boven de laagste waterstand des algemeenen polders is verheven.

LICHTMIS (DE), bekende herberg in *Zalland*, prov. *Overijssel*, arr., kant. en 2½ u. N. O. van *Zwolle*, gem. en 1½ u. W. van *Nieuw-Leusen*, 1½ u. Z. van *Staphorst*, ½ u. Z. van *Rouveen*, aan den straatweg bij de *Dedemsvaart*.

LICHTTAUWERT, d., prov. *Friesland*, kw. *Oostergoo*, griet. *Ferwerderadeel*. Zie *LICHTAARD*.

LICLEBORCH, naam, onder welken de stad *LUXEMBURG*, in het grooth. *Luxemburg*, in oude oorkonden voorkomt. Zie *LUXEMBURG*.

LIDENGER, plaats vermeld bij *Emo*, op het jaar 1224, als zijnde eene bofstede (villa) niet naar de wijze der Romeinen, als of die maar uit een landgoed bestond, maar als eene geheele streek lands, staande onder een en den zelfden regter, hetwelk men een boerengehucht of buurschap (*villicatio*) genoemd heeft. Uit het geheele beloop van het verhaal kan men afleiden, dat deze plaats in *Hunsingo*, prov. *Groningen*, gelegen was, weshalve men meent dat zij het tegenwoordige d. *LEESS* heeft uitgemaakt.

LIDENSE, oude naam van het d. *LEESS*, in *Hunsingo*, prov. *Groningen*. Zie *LEESS*.

LIDLUM (KLOOSTER-), geh., prov. *Friesland*, kw. *Westergoo*, griet. *Barradeel*, arr. en 4 u. W. ten N. van *Leeuwarden*, kant. en 2 u. N. ten O. van *Harlingen*, 3 min. O. van *Oosterbierum*, waartoe het behoort.

Vroeger stond hier het beroemde klooster, van daar dien naam. Dit klooster werd gesticht door zeker ongehuwd en vermogend man van *Tjummarmum*, met name *SIBO* van *LIDLUM*, aan wien het denkbeeld inviel, dat het hem betaamde, zich, zoo als men toen sprak, van de wereld af te scheiden, en zijne goederen tot een godsdienstig einde te besteden; hierom maakte hij eerst van zijn eigen huis eene kerk, doch ziende, dat zijn vermogen niet toereikend was, om een klooster te stichten, voegde zich *TJALLING DONIA* van *Bonneterp*, uit *Winsum* bij hem. Deze beide eensgezind zijnde en met gelijken ijver beziel, bouwden op die plaats een klooster, hetwelk, naar zijnen voornaamsten stichter, *LIDLUM* genoemd werd. De plaats, waar *LIDLUM* gesticht werd, schijnt vroeger het *OUDE-DAL* te hebben geheeten, waarom het nieuwe klooster ook wel onder dien naam bekend was. De beide stichters bragten het onder de orde der Reguliere Kanunniken, die in het zwart gekleed gingen en eene gematigde strengheid oefenden. Dan deze strengheid verslapt eertlang zoodanig, dat de stichters zelve, er geen genoeg meer in nemende, het klooster onder de orde van *Premonstreit* stelden, welke meer strenge orde het klooster voorts onderhield. In deze orde werd het klooster bevestigd en ingewijd door *ESTO*, Abt van *Mariëngaard*, onder *Hallum*. Dit geschied zijnde, ontvingen de kloosterlingen, in plaats van zwarte, witte kleederen en voorts zekeren *JELSEN* tot hunnen eersten Abt, daar het klooster voorheen van *GERRAND*, Abt van *Ludingakerk*, eenen *Prior* uit zijne kloosterlingen, *LAMBERT* geheeten, ontvangen had. Nadat dit klooster, hetwelk in den jaer 1182 gesticht is, tusschen *Tjummarmum* en *Oosterbierum* twee en vijftig jaren gestaan had, is het zuidelijker of zuidwestelijker verplaatst, kunnende de standplaats daarvan nog worden aangewezen. *JELSEN*, de eerste Abt van dit klooster, zag wel met genoeg, dat zijn konvent grooten toeloop van veld had; doch dit maakte hem tevens en met reden bekommerd, dat uit de zamenwoning van zoo veel mannen en vrouwen wanorde moogt ontstaan; hij werd daarom te rade, een afzonderlijk nonnenklooster te bouwen; gelijk hij in het jaer 1186 te *Bajum*, bij *Winsum*, deed, zijnde daarin bijgestaan door een zeer vermogend en godsdienstig man, met name *ULBO* en eene edele vrouw met name *SIBK*. Aangerien het *KLOOSTER-LIDLUM*, om zijne nabijheid aan het strand,

door de verwoesting der Wadden, dikwerf groote schade door overstroo-
ming van het zeeswater geleden had, zonder dat dit had kunnen belet
worden. Werd Sino Duxra, vijfde Abt van dat klooster, vreezende
dikt een geestelike storm en watervloed zijn konvent weldra tot eene
grens der golfen zoude maken, geraden, het meer van de zoekst
verwijderd te verplaatsen, zoo als hij ook in het jaar 1254 werkelijk
daarom overging, maar niet geheel voltooid; zijn opvolger ULMUS
Ulmus sloeg de handen met ijver aan dit werk, en bragt het zoo
ver, dat het omgerwijkt van de noodige gebouwen voorzien was,
om de geestelike inwoners te kunnen huisvesten, en dat HENDRIK VAN
WADEN, de acht en dertigste Bisschop van Utrecht, in persoon over-
bleef, het klooster plegtig inwijdde en met de eerste mis vereerde; doch
Duxra liet nog al vrij wat ongedaan werk voor zijnen opvolger over.
Hare van WOODA, een verstandig man, die van jongs af tot het
kloosterleven gewend was geweest, werd ook, ten jare 1256, niet
weinig tot erverden Abt verheven, of hij hervatte het onvoltooid
werk, en bragt het eindelijk gelukkig ten einde. De Lekebroeders
niet alleen zagen zich verplicht, om hem hierin behulpzaam te zijn,
maar ook de Kanunniken moesten, beurtelings, daaraan werken,
welke het welk de winter verpoozing in dezen arbeid maakte. Dit
klooster bestond uit drie huizen: den tempel, het kapittelhuis en het
schoolhuis. De kerk verrijkte Houtz met een' herderstaf, boeken voor
den kerkzang, zilveren pastoraal en zijden kap. Hij hield de eerste
mis op den 27^{den} St. Jansdag, ter eere van dien Heilige, als Patroon,
en van de Maagd MARIA. EDMUND, Vikaris van den Utrechtschen
Bisschop, in Friesland gekomen, om er het kruis te prediken, ter her-
winnung van het Heilige land, heeft die kerk, in den jare 1268, plegtig
inwijdd. ter eere van God almachtig, van de Maagd MARIA en van
JANNOCK den Dooper, terwijl de kerk van het Oude-Dal, insgelijks
door voornoemden Abt herbouwd, en dus, in tegenstelling van de
oude, doorgaans de kerk van het Nieuwe-Dal genoemd, aan de
St. MARIA en haar talrijk gezelschap werd toegewijd. Nadat deze
ingewijding der inwijding voltrokken was, werden door den Abt zeven-
teen nieuvelingen tot de eerste ordening geheiligd, en de jaarlijksche
keenis, vier gansche weken lang, met eenen zoo grooten toeloop van
menschen gevierd, dat de Abt zich genoodzaakt vond, naderhand
twee gesloten poorten en zonder klokgelui het feest te vieren. Het
aanzien van dit klooster werd hoe langer hoe grooter, daar velen met
een vroom doel er goederen aan vermaakten. Langs dezen weg bekwam
ook LARZA vele uitgestrekte bezittingen, zoo hier, als ook op meer van
het klooster verwijderde plaatsen. Te Boxum b. v., had Lidlum niet
slechts twee uithoven: Monnikhuis en Terpoorte, die hen van
het oude klooster Franjum, aangekomen waren, maar toen, in het
begin der dertiende eeuw, vele landlieden door het gestadig overstroo-
men hanner landen zeer tot armoede vervielen, en niet in staat waren
de dijken aan de Middellzee te onderhouden, namen die van Boxum,
om alzoo van het onderhoud der dijken bevrijd te worden, hunne
toevlugt tot den Abt van LIDLUM, en droegen hem vele van hunne
landen op, onder voorwaarde, dat hij den zeedijk zoude hermaken en
onderhouden. De Abt, genoegem nemende in dezen voorslag, zond
een goed deel zijner konversen derwaarts, liet de dijken herstellen,
en er een zware stins en schoone uithof stichten, daar de konversen
hans verblijf hielden en voor het geweld der zee beveiligd waren.
Bisschoop kwam bijna het geheele dorp Boxum onder Lidlum.

De vier en dertigste Abt van LIDLUM, JOHANNES VAN GEELMUYDEN, die in het jaar 1571 tot de gezegde waardigheid was verheven, was wel een groot voorstander van zijne godsdienstleer, doch de Kerkhervorming had zoo veel veld gewonnen, dat er aan het herstel van de zaken des kloosters weinig te denken was. Vele Monniken verlieten vrijwillig hun klooster en deden belijdenis van de Hervormde leer. De Abt kreeg verschil met den nieuwen Bisschop van Leeuwarden, over het Aartsdiakenschap te Winsum, welke twist te gelijk met het bisdom eindigde. In het jaar 1572 werd LIDLUM, geheel geplunderd en beroofd; de kloosterlingen verdreven en verstrooid. De Abt wendde zich nu om hulp tot de Franekers, doch te vergeefs. Bindelijk is hij met have en goed, zoo veel er nog overig en vervoerbaar was, naar Leeuwarden vertrokken, vergezeld door eenige Monniken; doch ook daar was de Abt niet veilig, en hij had het voornamelijk aan DECO VAN MARTENA te danken, dat hij het leven, benevens eenige goederen en huissieraden behield. Daarop werd LIDLUM door krijgs- en ander volk van Leeuwarden uitgeplunderd en verwoest. CASPAR ROBLES verdreef wel de Hervormden, en stelde LIDLUM, Anjum en Bajum weder onder de regering van den Abt en de Priors, doch slechts voor eenen zeer korten tijd, aangezien de Hervorming hand over hand doordrong; en hoezeer men trachtte, het verwoeste klooster weder op te bouwen en te versterken, was het vruchteloos: het uur van zijnen val had geslagen. Vele kloosterlingen namen de Hervormde leer aan, anderen verwijderden zich om elders hun geluk te beproeven. De Abt JOHANNES bekwam wel weder eenige kloostergoederen, en met behulp van zekeren TUDO, een leek, zocht hij eenig vee te bekomen, om op nieuw zich te LIDLUM te vestigen; doch hij kon niet verhoeden, dat het te gronde toe vernield werd. De Abt droeg de kloostergoederen aan het land over, verkreeg eene jaarwedde, en ging te Franeker wonen. De kloostergoederen werden aan het Land getrokken en tot nuttige en godsdienstige einden gebezigd, vooral tot onderhoud van kerken en scholen, met hunne bedienaars.

Ter plaatse, waar het voormalige zoo beroemde klooster LIDLUM gestaan heeft, ziet men thans een gebucht, bestaande uit zes boerenplaatsen en drie andere woningen, zamen bewoond door ruim 80 menschen. De landerijen, die onder LIDLUM behooren, zijn meest zeer goede bouw- en weilanden, door welks midden een weg loopt, de Monnikenweg genoemd. De grond van het klooster zelf is eene terp, waaruit voor onderscheidene jaren van zerk gehouwen doodkisten zijn opgegraven en waarin nog vaak steenen van de fondamenteu der gebouwen gevonden worden, terwijl nog aan den Monnikenweg de plaats kenbaar is, waar de poort van het klooster geweest zal zijn. In de vorige eeuw stond aldaar nog een huis, hetwelk nu reeds van overlang is verdwenen. Ook doen de kolken aan den zeedijk, bij Koebool, denken aan eene zeesluis, die daar vroeger bestaan zou hebben, als eene vaart van LIDLUM naar de eilanden, doch welke sluis voor vele eeuwen reeds door storm en vloed is verstopt geworden. LIDLUM heeft nog in vele opzichten dorpsgeregtigheden, en is alzoo het negende dorp der grietenij Barradeel.

De Herv., die er ongeveer 70 in getal zijn, behooren eigenlijk tot geene gem., maar voegen zich naar verkiezing bij die van *Oosterbierum* of *Tjummarmum*. — De R. K., van welke men er 10 telt, worden tot de stat. van *Franeker* gerekend. — Men heeft in dit geh. geen school, maar de kinderen genieten onderwijs te *Oosterbierum* of te *Tjummarmum*.

LIEFDENSHOEK, koffijplant. in *Nederlands-Guiana*, kol. *Suriname*, aan de *Suriname*, ter linkerzijde in het afvaren; palende bovenwaarts aan de verl. plant. *Zorg-en-Rust*, benedenwaarts aan de verl. plant. *Tulpenburg*, 1070 akk. groot; met 6 slaven.

LIEFDENSHOOP (GROOT-), verl. koffijplant. in *Nederlands-Guiana*, kol. *Suriname*, aan de *Orleanakreek*, ter rechterzijde in het afvaren; palende bovenwaarts aan de verl. koffijplant. de *Vier-Gezusters*, benedenwaarts aan de verl. koffijplant. *Groot-Patientie*; 200 akk. groot. Zij is aan *Ma-Retraite* getrokken.

LIEFFRINGEN of **LIEFRINGEN**, in het *Fr. LIEFFRANGE*, geh. in de heerl. *Clerff*, *gooth. Luxemburg*, kw., arr. en 4 u. W. ten N. van *Diekirch*, kant. en 1½ u. Z. W. van *Wiltz*, gem. en 3 min. Z. ten W. van *Mecher*.

LIEFKENSHOEK, geh. in de bar. *van Breda*, prov. *Noord-Brabant*, *Vierde distr.*, arr. en 6 u. Z. ten O. van *Breda*, kant. en 3 u. Z. ten O. van *Ginneken*, gem. en ½ u. Z. van *Baarle-Nassau*; met 5 h. en 50 inw.

LIEG (DE), pold. in de heerl. *Schagen*, prov. *Noord-Holland*, arr. *Alkmaar*, kant. *Schagen*, gem. *Schagen-en-Burghorn*; palende N. aan het *Poldertje-Bouwerom*, N. O. aan de *Paat*, Z. aan de *Halerkaag* en *Zandvenne*, W. aan *Bouwerom*.

Deze pold., welke een gedeelte van de *Legendijk* uitmaakt, beslaat volgens het kadaster eene oppervlakte van 11 bund. 78 v. r. 10 v. ell. alles schotbaar land. Hij staat onder het polderbestuur van *Schagen*.

LIEJAT (BAAL-VAN-), baai in *Oost-Indië*, in de *Straat-van-Carmata*, aan de oostkust van het *Sundasche eil. Bangka*.

LIELA, oud d. in *Oost-Indië*, resid. *Ambon*, op het *Moluksche eil. Ceram*. Het was maar een klein dorpje in een zandbogtje gelegen, en kon in het begin der vorige eeuw naauwlijks 170 zielen, onder welke 80 weerbare mannen en 22 dati's uitleveren.

LIELER of **LEULER**, d., deels in de heerl. *Oor* en deels in de heerl. *Reuland*, *gooth. Luxemburg*, arr. en 6 u. N. van *Diekirch*, kant. en 2½ u. N. O. van *Clerff*, gem. en 1 min. N. ten O. van *Heinerscheid*.

LIMA-POELOEKOTTA, lands. in *Oost-Indië*, op het *Moluksche eil. Timor*, een der *Zuidwester-eilanden van Banda*.

LIEMBANANG of **LIKBANGAN**, distr. in *Oost-Indië*, op het *Sundasche eil. Java*, resid. *Preanger-Regentschappen*, reg. *Bandong*. Dit distr. is zeer hoog gelegen, men heeft er eene frissche en zuivere lucht, bij de uitbarsting van den *Galoengoeng*, zijn hier 50,500 koffijboomen beschadigd.

LIEMPDE, gem. in de *Meijerij van 's Hertogenbosch*, kw. *Peelland*, prov. *Noord-Brabant*, *Tweede distr.*, arr. 's *Hertogenbosch*, kant. *Boxtel* (4 k. d., 3 m. k., 2 s. d.); palende N. en O. aan *St. Oedenrode*, Z. aan *Best* en *Oirschot*, W. aan *Boxtel*.

Deze gem. is verdeeld in zes gehuchten of wijken, als: *Loeëind*, *Vrikkhoven*, *Casteren*, *Berg*, *Hexelaar* en *Koestraat*. Zij beslaat volgens het kadaster, 1919 bund., waaronder 1841 bund. 74 v. r. 41 v. ell. belastbaar land. Men telt er 207 h., bewoond door 258 huizegez., uitmakende eene bevolking van ruim 1500 inw., die meest hun bestaan vinden in den landbouw, wordende hier meest rogge, boekweit haver en aardappelen gebouwd. De grond is over het algemeen goed, vooral in het gehucht *Casteren*. Ook heeft men er veel groeien of weiden, die zoo ze behoorlijk konden gemest worden in overvloed, gras

en hooi zouden opleveren. In vergelijking van andere dorpen, vindt men hier slechts zeer weinig woeste beide, maar daarentegen is het broekland hier zeer aanmerkelijk. Men legt er zich ook sterk op de hontteelt toe, hebbende men er houtgewas van allerlei aard. Almede zijn er vele klompenmakers, die hunne waren naar Holland zenden. Men heeft er eenen koorn-, olie- en leervolmolen op de Dommel, eene brouwerij en eene leerlooierij.

De inw., die hier allen R. K. zijn, maken eene par. uit, welke tot het apost. vic. gen. van 's Hertogenbosch, dek. van Orthen, behoort en door eenen Pastoor en eenen Kapellaan bediend wordt.

Men heeft in deze gem. eene school, welke gemiddeld door een getal van 145 leerlingen bezocht wordt en even als de onderwijzerswoning in het jaar 1840 gebouwd is.

Deze gem. is eene heerl., welke in het jaar 1420 door JAN IV, Hertog van Brabant, als eene heerl. voor getrouwe diensten werd uitgegeven aan WILLEM, Heer van Boxtel. Later was zij in het bezit van de Graven van HORNE en in het begin dezer eeuw behoorde zij aan FILIP JOSEPH, Prins van SALM-KURBURG, door wien zij in het jaar 1818 verkocht is aan den Heer O. A. M. Baron de GRANCL. In het jaar 1854 is zij verkocht aan den tegenwoordigen eigenaar, den Heer GERARDUS BOGAERTS te Tilburg.

Het d. LIEMPDE of LIEMPT, ook wel LIENDE gespeld, eertijds LEYME en in de wandeling meestal LIEND of LIENT geheeten, ligt 3 u. Z. van 's Hertogenbosch, 1 u. O. van Boxtel, $\frac{1}{2}$ u. O. van den straatweg van 's Hertogenbosch op Eindhoven. Het zou volgens sommigen zijnen naam ontleend hebben van de klei- of leemachtigen grond, welke er wordt gevonden. Men telt er in de kom van het d. 41 h. en 260 inw.

In de akte van oprigting van het kapittel te Boxtel, van 1495, wordt de oude parochiekerk van LIEMPDE, genaamd de kapel van Lijemde, onder de parochie van Boxtel gelegen, waarvan de Rectors in de bediening en inkomsten van het kapittel eenig regt verkregen. Naderhand, waarschijnlijk onder den Bisschop MASIUS, werd LIEMPDE zelfs tot eene parochiekerk verheven, met eenen Kapellaan tot bediening der onderhooige R. K. inwoners. De oude kerk is ingewijd onder bescherming van den H. JOHANNES Onthoofding. Deze kerk, welke sedert de Reformatie bij de Herv. in gebruik was, is in het jaar 1809 aan de R. K. terug gegeven. Het is een klein gebouw met een torentje op het dak, doch zonder orgel en is in 1827 afgebroken. De schuurkerk, welke de R. K. hier vroeger hadden en die mede aan den H. JOHANNES Onthoofding was toegewijd, dient thans nadat ze in 1827 verbeterd en vergroot en den toren der oude kerk er aangebragt is, tot parochiekerk.

De kermis valt in Zondag voor St. Laurens (in Augustus), de beestenmarkt den vierden Maandag voor Paschen en den laatsten Woensdag vóór 23 October.

Het wapen der gem. LIEMPDE is een gevierendeeld schild van azuur, het eerste en vierde met eenen klimmenden leeuw, het tweede en derde met eenen ploeg, alles van goud.

LIEMPDE (KLEIN-), KLEIN-LIENDE, KLEIN-LIENDD of KLEINDER-LIEMPD, gem. Boxtel, geb. in de Meijerij van 's Hertogenbosch, kw. Oisterwijk, prov. Noord-Brabant, Tweede distr., arr. en $2\frac{1}{2}$ u. Z. van 's Hertogenbosch, kant., gem. en $\frac{1}{2}$ u. Z. van Boxtel, aan den Dommel en den straatweg van 's Hertogenbosch op Eindhoven, met eene papierfabriek.

LIEMPDER-BARRIERE, tolbuis aan den straatweg, halfweg 's Bosch en Eindhoven in het geh. *Vrikkhoven*, $\frac{1}{2}$ u. ten Z. van de kom van het d. *Liempde*.

LIEN, d. in *Oost-Indië*, op het *Molukse* eil. *Amboina*, op het Noord-Oostelijk gedeelte van de kust van *Hitoe*, gespans. *Oeli-Say-Lessie*.

LIENDEN, gem. in de *Neder-Betuwe*, prov. *Gelderland*, distr. *Nijmegen*, arr. en kant. *Tiel*, (6 k. d., 24 m. k., 9 s. d.); palende N. aan den Rijn, O. aan de gem. *Kesteren*, Z. aan de gem. *IJzendoorn*, W. aan de gem. *Maurik*.

Deze gem. bevat de heerl. *Ter-Lede*, *Lienden*, *Ommeren* en de *Marsch*, benevens het d. *Ingen* en de b. *Aalst* en *Meerten*. Zij beslaat, volgens het kadaster, eene oppervlakte van 5854 bund. 6 v. r. 57 v. ell., waaronder 5400 bund. belastbaar land. Men telt er 402 h., bewoond door 804 huisgez., uitmakende eene bevolking van ruim 5100 inw., die meest hun bestaan vinden in den landbouw, aardappelen-teelt en handel in fruitgewas, boter en varkens. Ook heeft men er een steenoven en twee windkorenmolens.

De Herv., die er ruim 5000 in getal zijn, onder welke ruim 800 Ledematen, maken de gem. van *Lienden*, *Ingen* en *Ommeren* uit, welke ieder in deze burg. gem. eene kerk hebben.

De R. K., van welke men er 50 telt, behooren tot de stat. van *Maurik*. — De 10 Evang. Luth., die er wonen, worden tot de gem. van *Tiel* gerekend. — De 24 Isr., die men er aantreft, behooren tot de ringsynagoge van *Nijmegen*.

Men heeft in deze gem. 3 scholen, als: ééne te *Lienden*, ééne te *Ingen* en ééne te *Ommeren*, welke gemiddeld door een getal van 290 leerlingen bezocht worden.

Het wapen dezer gem. bestaat uit een veld van keel (rood), met een kruis van sinople (groen).

LIENDEN, heerl. in de *Neder-Betuwe*, prov. *Gelderland*, distr. *Nijmegen*, kw., arr. en kant. *Tiel*, gem. *Lienden*; palende N. aan de heerl. *Marsch*, O. aan *Kesteren*, Z. aan *Ter-Lede*, W. aan *Ingen* en *Eck-en-Wiel*.

De heerl. bevat het d. *Lienden*, benevens eenige verstrooid liggende woningen, en beslaat, volgens het kadaster, eene oppervlakte van 500 bund. Men telt er 116 h., bewoond door 158 huisgez., uitmakende eene bevolking van 850 inw., die meest hun bestaan vinden in den landbouw, aardappelen-teelt en handel in fruitgewas, boter en varkens. Ook heeft men er eenen steenoven en eenen windkorenmolen.

De Herv., die er 800 in getal zijn, maken, met die van *Meerten*, *Aalst* en de *Marsch*, eene gem. uit, welke tot de klass. van *Tiel*, ring van *Ingen*, behoort, en ruim 1750 zielen, onder welke ruim 500 Ledematen, telt. De eerste, die in deze gem. het leeraarsambt heeft waargenomen, is geweest *JOHANNES BERNARDI STRUDHOLT*, die in het jaar 1585 naar *Loenen* op de *Veluwe*, vertrok.

Men treft er 6 Evang. Luth., 15 R. K. en 17 Isr. aan. — Men heeft in deze heerl. ééne school, welke gemiddeld door een getal van 80 leerlingen bezocht wordt.

Deze heerl. was zeker een eigendom van Graaf *Wichman*, aan de oeyers van den Rijn; want, ten jare 970, gaf hij aan de kerk van *Elten*, benevens andere goederen, het hof (curtis) *LIENDLE*, of, volgens een ander handvest, *LIENDNA*. Over deze gift rees verschil tusschen de *Abdis* van *Elten* en *ADELA*, dochter van Graaf *Wichman*,

toen getrouwd met Graaf BALDERICK, waaromtrent, bij uitspraak van Keizer OTTO III, in het jaar 997, eene schikking werd beraamd. Half LIENDEN (*Lienden dimidia pars*) bleef aan Elten; terwijl ADELA de andere helft aan zich behield, en die naderhand aan ADELBOLT, den negentienden Bisschop van Utrecht, voor het klooster Hogenhorst, schonk. Dit blijkt uit den bevestigingsbrief van 1028, onder BENKULFUS, den twintigsten Bisschop, gegeven, alwaar die plaats ATRIUM LIENNA genoemd wordt. In eenen naderen bevestigingsbrief, van 1050, staat: *Omnia prædia quæ Adelboldo Adela Comitissa dedit, Atrium Lienne cum omni procinctu et districtu in novalibus, sylvis, etc.*; dus met het rechtsgebied. Hieruit verneemt men, hoe de abdij van St. Paulus, werwaarts het klooster Hogenhorst verplaatst was, half LIENDEN bekomen heeft. De andere helft, aan Elten toegekend, is, door eene uitgifte, aan bijzondere Heeren gebragt, die daarna den naam van LIENDEN aannamen, en die niets gemeens hadden met de helft, aan St. Paulus toebehoorende. Deze verdeeling heeft tot den huidigen dag toe voortgeduurd; wij zullen beide afzonderlijk behandelen.

Den 25 April 1527 nam REINALD, Graaf van Gelre, voor den tijd van 44 jaren, in pacht van den Abt van St. PAULUS het hoog en laag rechtsgebied van LIENDEN, voor twee beeren 's jaars, die vet en goed waren, of voor iederen beer vier pond kleine penningen, op St. Maartensavond te betalen. Zijn zoon, Hertog REINALD, vernieuwde die pacht voor zijn leven, den 14 Mei 1545, en Hertog EDUARD insgelijks den 25 April 1567, maar de uitgang werd toen met eenen beer vermeerderd. Hertog WILLEM in 1581, Hertog REINALD IV in 1405, Hertog ARNOLD in 1425, Hertog KAREL in 1492, ontvingen die erfpacht voor de gemelde drie beeren of twaalf oude schilden 's jaars; maar den 8 November 1555 verkreeg Hertog KAREL, van den Abt van St. PAULUS, eijfelijk de gerigten van LIENDEN en *Driel*, die hij te voren alleen voor zijn leven bezat, en zulks zonder pacht te betalen; dewijl de Abt zijne goederen, in 's Hertogen land gelegen, die in verwin waren, van den Hertog ingelost had. In het jaar 1560 vernieuwde Koning FILIPS de erfpacht voor twaalf schilden. De kamer van Financiën te Brussel had aan het hof geschreven, om den Abt te bewegen, de heerlijkheden LIENDEN en *Driel* voor altoos of voor eenigen tijd aan het Hertogdom Gelre gehecht te laten, en het Hof antwoordde, dat de Abt hiertoe genegen was, op een van de volgende voorwaarden: of alle goederen van de abdij in Gelderland schatvrij te laten, of op den ouden voet. Het laatste werd aangenomen. Na de afschudding van het Spaansche juk viel hier over verschil met de Staten van Utrecht, die de goederen van de abdij van St. PAULUS aan zich gebragt hadden, doch den 15 September 1599 werd daarover een verdrag gesloten, bepallende dat de erfpachten der gerigten van LIENDEN en *Driel*, op den zelfden uitgang en onder de zelfde voorwaarden als Koning FILIPS die in 1550 had ontvangen, aan het furstendom Gelre zouden komen, ten lijve van zoodanigen persoon, als Hof en Rekenkamer zouden benoemen. Dit verdrag is door de Landschap den 28 Mei 1608 bekrachtigd. De opvolging van de bezitters der andere helft, te weten: van de Heeren van LIENDEN is veel duisterder. Waarschijnlijk is het, dat een edel geslacht, hetzij uit deze landen afkomstig, of uit het geslacht van ASPREMONX gesproten, zoo als door sommigen beweerd wordt, de halve heerlijkheid LIENDEN, van de abdij Elten op de eene of andere wijze verworven heeft. Immers werd zij uog vóór het jaar 1793, door die abdij ter leen gehouden, en die helft heeft niets gemeens met de helft aan St. Paulus behoorende, hetwelk

blijkt uit eenen brief van 1190, waarbij **FLORES**, Heer van **LIENDEN**, Ridder, voor zich en voor zijne vrouw **AGNES**, de kerkgifte (jus patronatus) van **LIENDEN**, aan de abdij van **St. PAULUS** opdroeg. Dit stuk is velen, niet zonder reden, verdacht voorgekomen, omdat er in 1190 nog geene Heeren van **BREDENODE** bekend waren, wordende die eerst in 1244 gemeld, en omdat de zegels ook niet van dien tijd zijn. Er schijnt echter eene fout in het jaartal, en eene C weggelaten te zijn, zoodat het 1290 zal moeten wezen. Het daaraan gehechte zegel is het buitengewoon zegel van Heer **DIRK VAN BREDERODE**, Ridder, vertoonende een mans- en een vrouwenhoofd, elkander aanziende, en wij weten uit de archiven van **Haarlem**, dat Heer **DIRK VAN BREDERODE** dit zegel in 1296 gebruikte. Het schijnt ook, dat de naam van **FLORES** verschreven is, en dat aldaar **DIRK** moet staan, want **DIRK**, Heer van **LIENDEN**, met **AGNES VAN HERLAER** getrouwd, had reeds in 1298 eenen volwassen zoon, mede **DIRK** genoemd. Deze werd, na zijnen vader, Heer van **LIENDEN**, en verkreeg in 1339 het erfschenkambt van **Gelre**, bij de verheffing tot een Hertogdom; hij stierf omtrent 1360, en zijn zoon **JOHAN**, Ridder, volgde hem op. Deze had verschil met den **Abt van St. PAULUS**, waarover in 1378 eene uitspraak geschiedde, voorbehoudens des **Abts** hoog en laag geregt; en mogelijk heeft de uitoefening van het regtsgebied daartoe aanleiding gegeven. "De Heer van **LIENDEN** zal hulde en leen wegens de leenen, die hij van den **Abt** houdt, en voor zijn leven het halve gerigt van den **Abt** in erfpacht ontvangen." Dit laatste punt schijnt niet nagevolgd te zijn; dewijl Hertog **WILLEM**, in 1581, dat gerigt wederom pachtte, gelijk wij gezien hebben. **Mischien** schenen de verschillen over de opvolging in **Gelderland**, den Heer van **LIENDEN**, eene bekwame gelegenheid, om de geheele heerlijkheid aan zich te brengen. Immers men kan zich daaruit overtuigen, dat zij hunne helft niet van de **Abten** hielden. Heer **JOHAN** had een broeder, Heer **STEVEN VAN LIENDEN**, die de heerlijkheid **Hemmen** behuwelijkte. Hij trouwde eerst met **ELIZABETH VAN DEN BERG**, bij welke hij eene dochter **JOHANNA**, vrouw van **OTTO**, Heer van **Heukelom**, verwekte en naderhand met **MARGGIET VAN GENNEP**, bij welke hij eenen zoon **DIRK** en eene dochter **JOHANNA**, eerst getrouwd met **HENDRIK**, Heer van **Ginnich** en naderhand met **JOHAN VAN SLEUDEN**, Heer van **Junckerodt**, naliet. Hij stierf in het jaar 1389. Zijne weduwe **MARGGIET** hertrouwde met **JOHAN VAN LOEN**, Heer van **Heinsberg**. **DIRK**, Heer van **LIENDEN**, zijn zoon, die hem opvolgde, liet geene kinderen na, bij **MARIA VAN HORNE**, en het schijnt, dat na zijn dood zijn halve broeder **JOHAN VAN LOEN**, oudste zoon te **Heinsberg**, vruchteloos pogingen deed om zijnen erfgenaam te worden. Zijne heerlijkheden **LIENDEN**, **Leede** en **Oudenweerd**, kwamen aan **JOHAN**, Heer van **Ginnich**, zoon van zijne zuster **JOHANNA**. Deze verkocht in 1461 deze drie heerlijkheden, het gerigt van **Ommeren** en andere goederen aan **GERRARDT**, Heer van **Culenborg** en hij beval te dier gelegenheid aan zijne onderzaten en leenmannen van **LIENDEN** en **Leede**, den Heer van **Culenborg** te beëedigen en te huldigen, hen, van den eed aan hem gedaan, ontslaande. Sedert dien tijd zijn die heerlijkheden aan dat huis gebleven, en werden in 1755 door den Hertog van **Saksen** aan **OTTO FRANS GERARD GRAAF VAN BYLANDT** verkocht, in wiens geslacht zij gebleven zijn tot in het jaar 1769, als wanneer zij bij erfmaxesheid tuschen de erfgenamen van **OTTO REINHARD FRANS GRAAF VAN BYLANDT** kwamen aan de meer- en minderjarige kinderen van **WILLEM OTTO FRANS GRAAF VAN QUADT** tot **WICKRADT**, en **VROUWE ANNA VAN BYLANDT**, wier

ZOON OTTO, Rijksgrave van QUADT, Vrijheer van *Wickradt en Schwabenberg*, haar in het jaar 1794 bij koop opdroeg aan den Heer MAURITS DE BRUIN, *senior*, Ontvanger particulier van het arrondissement Nijmegen, uit wiens boedel zij den 30 Augustus 1825 weder bij koop is overgegaan aan Jonkvrouw ANNA MARIA ROBERTINA VAN DEN BURG, die de heerlijkheid met toebehooren, in het jaar 1844, verkocht heeft aan den Heer J. G. SCHUYER.

Het dorp LIENDEN, LYENDEN of LIJNDEN, van ouds LYNDINIA, en in de wandeling LINDEN genaamd, ligt $4\frac{1}{2}$ u. N. W. van Nijmegen, 2 u. N. ten O. van Tiel, aan den Rijn dijk, $51^{\circ} 37' 48''$ N. B., $25^{\circ} 11' 4''$ O. L.

In eenen brief van Keizer OTTO den Grooten, vindt men LIENDLE geschreven; in eenen brief van LOTHARIUS II, staat LERNI, hetwelk buiten twijfel eene schrijffout is. In eenen open brief van OTTO III, van DCCCLXCVI, wordt het LIENDEN genoemd; welke spelling door BEKA gevolgd, en door het gebruik is aangenomen.

In de parochiekerk waren vóór de Reformatie twee vikarijen gesticht, eene ter ere van de *Heilige en Onverdeelde Drieuldigheid*, de andere ter ere van de *H. Maagd MARIA*. Deze kerk, een groot, schoon en net gebouw, heeft eenen zeer hoogen, vierkanten, dikken toren met kleine spits, aan welke in 1835 belangrijke herstellingswerken zijn geschied. In 1842 is in de kerk een orgel geplaatst, hetwelk vervaardigd is door C. F. A. NABER, Orgelmaker te Deventer, en den 5 April van dat jaar werd ingewijd. De grond der stichting was gelegd door Mej. M. E. KOCK, die, ofschoon behoorende tot het Evangelisch-Luthersch kerkgenootschap, bij testament, eene som van 1000 guld. daartoe vermaakt had.

Eertijds was er een sterk kasteel bij dit dorp, de Toren van Aspremont of het Huis te Lienden genoemd. Zie het volgende art.

Bij LIENDEN is een veer over den Rijn, Rheeneroever genoemd. Het behoort aan de stad Rheenen.

De kermis te LIENDEN valt in den eersten Zondag in October.

Den 18 Januarij 1809 werd het grootste gedeelte van het d. LIENDEN overstroomd; doch vele menschen, have en vee werden in veiligheid gebracht; door de steeds toenemende vorst konden echter de schuiten geen nut meer doen, en, hoewel velen in hunne woningen moesten blijven, omdat het water daar in gedrongen was, zijn alle de inwoners nog bewaard gebleven. Een huis werd hier weggespoeld, zeven werden onbewoonbaar en twaalf andere zeer zwaar beschadigd. De boomgaarden en het houtgewas echter leden minder, wijl door het beleid van J. VAN LIENDEN, en met behulp zijner bureu, eene kade over een stuk lands was opgeworpen, hetgeen ook ten gevolge had, dat meer dan tien huizen bewoonbaar bleven. Al het vee, uitgezonderd zeven schapen, werd gered.

LIENDEN, buurs. in de *Over-Betuwe*, prov. *Gelderland*, distr., arr. en $1\frac{1}{2}$ u. N. van *Nijmegen*, kant. en gem. *Elst*.

LIENDEN of LIENDE, buurs. in het *Land-tusschen-Maas-en-Waal*, prov. *Gelderland*, kw., distr., arr. en $5\frac{1}{2}$ u. O. ten Z. van *Nijmegen*, kant. en $2\frac{1}{2}$ u. Z. ten O. van *Druten*, gem. en $\frac{1}{2}$ u. O. van *Batenburg*; met 15 h. en 90 inw. Ook is hier eene school.

LIENDEN (HET HUIS-TE-) of HUIS-TE-LYNDEN, ook wel de TOREN-VAN-ASPREMONT geheeten, voorm. kast. in de *Neder-Betuwe*, prov. *Gelderland*, distr. en $4\frac{1}{2}$ u. N. W. van *Nijmegen*, arr., kant. en 2 u. N. ten O. van *Tiel*, gem. en nabij het d. *Lienden*.

Dit oude kasteel is zeer sterk geweest. Dit schijnt ook de burgzaten zoo stout gemaakt te hebben, dat zij, onder anderen, in 1318, ten tijde van *FREDERIK VAN ZIRIK*, den drie en veertigsten Bisschop van Utrecht, dikwijls nittrokken, de ingezetenen van het bisdom van Utrecht veel schade toebagten, zware schattingen afdwongen, en zelfs een groot gedeelte van het kasteel Dillenburg verbrandden en ter neder wierpen. Soms tijds voeren zij ook over den Rijn, plunderende en roovende des Bisschops karren en wagens, met voorraad en anderzins geladen. Over deze schade en overlast klaagde de Bisschop bij *REINOUW, Graaf van Gelder*; doch alzoo deze Graaf kort daarna door zijnen eigen zoon, *REINOUW den Zwarte*, gevangen genomen en op het kasteel van Montfoort eenen geruimen tijd in hechtenis gezet werd, kon hij van dien kant geene hulp bekomen. Derhalve trok de Bisschop in Holland, en verzocht Graaf *WILLEM* om onderstand, welken deze hem, onder het bevel van Heer *JAN VAN ARKEL*, toezond. Vervolgens trok de Bisschop met dit Hollandsche leger voor *LIENDEN*, welk kasteel hij niet alleen vermeesterde, maar ook de kleine stad Bommel en de omliggende dorpen, welke gezamenlijk verbrand werden, de opgezetenen daarenboven noodzakende den Bisschop schadeloos te stellen en het kasteel van Dillenburg op hunne kosten te herbouwen. — De juiste plaats, waar het gestaan heeft, is niet meer bekend.

LIER (DE), gem. in *Delfland*, prov. *Zuid-Holland*, arr. 's *Gravenhage*, kant. *Naaldwijk* (5 k. d., 25 m. k., 4 s. d.); palende N. aan de gem. *Groeneveld*, O. aan *St. Maartensregt-en-Dorppolder* en *Maasland*, Z. en W. aan *Naaldwijk-Hondsholredijk-Honderdland-en-den Oranjepolder*.

Deze gem. bestaat uit den *Oude-Lier-polder* en den *Hoofdpolder*; bevat het d. de *Lier*, benevens eenige verstrooid liggende buizen, en beslaat, volgens het kadaster, eene oppervlakte van 691 bund. 25 v. r. 20 v. ell., waaronder 669 bund. 70 v. r. 35 v. ell. belastbare grond. Men telt er 100 h., bewoond door 158 husgez., uitmakende eene bevolking van ruim 780 inw., die meest hun bestaan vinden in den landbouw en de vlasbouw, dat het voornaamste bestaan is voor de bewoners van het dorp; ook heeft men er eenen korenmolen.

De Herv., die hier ongeveer 700 in getal zijn, maken, met eenige uit de burgerlijke gem. *Maasland*, eene gem. uit, welke tot de klass. van 's *Gravenhage*, ring van *Delft*, behoort, en ongeveer 900 zielen, onder welke ruim 400 Ledematen, telt. De Reformatie schijnt hier ter plaatse mede al spoedig doorgebroken te zijn. *ARENT DIRKZ. VOS* was, in het jaar 1566, Roomsche Priester in *DE LIER*; doch werd, om het verwerpen der Mis, het verbreken van het *St. Jorisbeeld* en omdat hij de kinderen in de Hollandsche taal den doop bediende, in de gevangenis geworpen, daarna ontwijfd en eindelijk, den 29 of 30 Mei 1570, te 's *Gravenhage* openlijk geworgd en zijn lijk verbrand. De eerste, die na hem in deze gem. Leeraar was, is geweest *ABRAGAM JANSZ*, die in het jaar 1580 tot 1583 hier en te *Pijnacker* de dienst heeft waargenomen. In 1587 kwam hij hier in vaste bediening en is in 1591 naar *Delfshaven* vertrokken.

De R. K., van welke men er ongeveer 30 telt, behooren tot de R. K. kerken van *Schipluiden* en *Naaldwijk*. — Men heeft in deze gem. eene school, welke gemiddeld door een getal van 150 leerlingen bezocht wordt.

Deze gem. is eene heerl., welke zeer lang in het bezit is geweest van het adell. geslacht van *VAN DEN DOES*, door hetwelk zij, in het jaar

1821, verkocht is aan den tegenwoordigen bezitter, zijnde den Heer JAN NICOLAAS ADRIAAN DE CONINGH, woonachtig te Schipluiden.

Het d. DE LIER ligt $2\frac{1}{2}$ u. Z. van 's Gravenhage, 1 u. O. van Naaldwijk, aan de Lee, geheel aan de oostzijde van de gem., op de grensscheiding van Maasland, zoodat 14 h. van de kom van het d., die, even als eenige daarom gelegene bouwmanswoningen, gezamenlijk ongeveer 200 zielen tellende, ook kerkelijk tot de gem. DE LIER gerekend worden, tot de burgerlijke gem. *Maasland* behooren. Behalve deze h. telt het d. 60 h., bewoond door 94 huisgez., uitmakende eene bevolking van 480 zielen. De overige huizen liggen verstrooid in den omtrek.

De kerk., die hier vóór de Reformatie stond, was in het jaar 1006 reeds aanwezig en destijds aan den H. GREGORIUS toegewijd. Anderen willen dat zij aan den H. JOHIS geheiligd was, om dat zij een groot en vermaard St. Jorisbeeld had, waarmede die van LIZA gewoon waren jaarlijks op St. Jorisdag naar Delft te trekken, en het, processieswijs, tot aan de Waterslootsche- of Maaslandsche-poort te dragen. Aan die poort gekomen zijnde, en die gesloten vindende, begonnen zij de volgende verzen uit den 24 Psalm op een Gregoriaansche maatzang te zingen: *Maakt, o vorsten, uwe poorten op; en gij, o eeuwige poorten, gaat open, en de Vorst der heerlijkheid zal binnen koomen, enz.* Dit gezang geëindigd zijnde, werd de poort geopend; de omgang kwam binnen de stad, en ging langs de eene zijde van de gracht tot aan de Haverbrug toe, van waar die langs de andere zijde van de gracht, onder eenen grooten toeloop van Delvenaars, weder naar de poort keerde en de stad uittrok. Den 3 Julij des jaars 1372 sloeg de bliksem in het kerkgebouw te LIZA, waardoor het zoodanig vernield werd, dat alleen de muren en pijlaren staan bleven. Eerst in 1590 werd alleen het koor der kerk weder opgetimmerd; de toren schijnt in 1650 eenigzins verbeterd en hersteld te zijn; om de verdere voltooiing des gebouws te volbrengen ontbrak het aan geld; vervolgens was tot optimmering van den toren, door de Staten aan die van DE LIER, vergund een impost van eenen gulden op eene ton bier, en drie stuivers (15 cents) op eene stoop wijn, die bij de herbergiers niet alleen bij de Lierparochie, maar in den beginne ook op de omliggende dorpen zoude ingeslagen worden. Zoodra hiervan toereikende penningen ingekomen waren, kocht men er obligatiën voor; de eerste obligatiën daaruit gesproten bleven, na het oprigten van eenen parochieraad, onder den Secretaris liggen, niettegenstaande alle de andere papieren en boeken dien raad overhandigd werden. Hierover ontstond verschil, dat echter eindelijk bijgelegd werd, met betaling van 500 guld. aan de kerk, voor hare geleedene schade aan de intresten; voorts werd op deze wijze de geheele benooidigde som vergaderd, en de impost, waaruit die gesproten was, torenaccijns genoemd, heeft eerst in het jaar 1715 opgehouden. De toren werd dus verbeterd, doch was nu zoo langen tijd van zijne kerkschoren ontzet, en daar er twee zware klokken inbngen, door welke overtrekken en luiden hij gedurig geschud werd, was men beducht, dat hij zoude instorten, waarom men in het jaar 1687 op middelen bedacht was, om ook de kerk in volkomene orde weder op te bouwen en door de bemoeijng van den toenmaligen Predikant WILHELMUS HASTUS werd er zooveel geld bijeengebragt, dat het werk den 11 Februarij 1688 kon worden aanbesteed, terwijl daaraan den 4 April van dat jaar den eersten steen werd gelegd en de kerk in Mei 1689 ingewijd. Ter gedachtenis van dit alles leest men nog eenige jaartijdsverzen, door dien Predikant vervaardigd, achter den Predikstoel

tegen den muur. Op eenen balk in het koor staat uitgehouwen, dat dat gedeelte van het afgebrande gebouw in het jaar 1590 herbouwd is. De tegenwoordige kerk is groot en aanzienlijk, rustende op pilaren. De toren is een zwaar, hoog, breed en vierkant gebouw, van boven plat, gelijkende naar dien van de groote kerk te Rotterdam; hij is vóór den brand veel hooger geweest, want hij verstrekte tot eene baak op de Maas. Men heeft in deze kerk geen orgel.

Onder de gem. Lier ligt ook het zoogenaamde Hof te Lier en vroeger had men er ook het zware kasteel Bockestein, zie dat woord.

Tot in het jaar 1661 heeft hier nog eene kamer van Rederijkers bestaan, die, om het vertoonen van eenige vuile spelen, op bevel van het Hof van Holland vernietigd is.

De kermis van DE LIER valt in de week na Pinksteren.

Behalve bij het afbranden van de kerk, heeft DE LIER nog eens door brand geleden en wel in 1792, toen hier, ten gevolge van brandstichting, 6 huizen, 3 schuren en een schuithuis zijn in de asch gelegd.

Het wapen van DE LIER bestaat in een gedeeld schild, van keel (rood) en zilver.

LIER (DE), water in *Delfland*, prov. *Zuid-Holland*. Zie LEE (DE).

LIER (HOF-TE-); later meer onder den naam van OOSTERLEE bekend, voorn. oud adell. h. in *Delfland*, prov. *Zuid-Holland*, arr. en $2\frac{1}{2}$ u. Z. ten O. van 's Gravenhage, kant. en $1\frac{1}{2}$ u. O. van Naaldwijk, gem. en $1\frac{1}{4}$ u. O. van de Lier.

Het gebouw was vrij aanzienlijk en met eenen wel uitgewerkten trapgevel van voren opgehaald. Daar neven stond een ruim en van steen gemetseld bouwhuis met onderscheidene trapgevels. Hier scheen vroeger de woonplaats der aloude Heeren van LIER gestaan te hebben, waardoor het den naam van het Hof-te-Lier gekregen had. Men zou mogen gissen, dat de Edelen van LIER, die zich USTERLIER noemden, dezen naam aangenomen hadden, omdat hun Ridderlijk slot en misschien hun stamhuis huiten DE LIER, of anders gezegd *Uit de Lier* stond.

Ter plaatse, waar het gestaan heeft, ziet men thans een vervallen boerenhuis. De daartoe behoord hebbende gronden, beslaande eene oppervlakte van 2 bund. 55 v. r. 20 v. ell., worden thans in eigendom bezeten door de erven W. VAN DEYN, woonachtig te Lier.

LIER-BAJA, d. in *Oost-Indië*, op het *Sundasche eil. Java*, resid. *Passoroewang*.

LIERDAM, plattelandst. in het graafs. *Leerdam*, prov. *Zuid-Holland*. Zie LEERDAM.

LIEREN of LIEKEN, buurs. op de *Middel-Veluwe*, prov. *Gelderland*, arr. en 4 u. N. van *Arnhem*, kant. gem. en $1\frac{1}{2}$ u. Z. van *Apeldoorn*, $\frac{1}{2}$ u. O. van *Beekbergen*, waartoe het behoort; met 47 h. en 360 inw.

LIERGOUWE (DE), weg in *Waterland*, prov. *Noord-Holland*, arr. *Hoorn*, kant. *Edam*, gem. *Ransdorp-Durgerdam-en-Holysloot*, ter lengte van ongeveer $\frac{1}{2}$ u. van *Ransdorp* naar *Schellingwoude* loopende.

LIEROP, gem. in de *Meijerij van 's Hertogenbosch*, kw. *Peelland*, prov. *Noord-Brabant*, *Derde* distr., arr. *Eindhoven*, kant. *Asten* (6 k. d., 28 m. k., 4 s. d.); palende N. aan de gem. *Mierlo*, O. aan de *Aa*, die haar van de gem. *Vlierden* en *Asten* scheidt, Z. W. aan de *limietsloot*, waardoor zij van de gem. *Someren* gescheiden wordt, Z. oomiddelijk aan *Someren*, W. aan *Mierlo*, terwijl zij ten Z. W. op een punt, namelijk aan den paal *Hoederboom*, tegen de gem. *Socrondonk-Sterksel-en-Gastel* en de gem. *Heeze* stoot.

Deze gem. bevat het d. *Lierop*, benevens de geh. *Stipdonk*, *Achterbroek*, *Berkeindje*, *Bomen*, *Graanstraat*, *Moor- sel*, *Otterdijk*, *Broekant*, *Winkelstraat* en *Heersel*. Zij beslaat, volgens het kadaster, eene oppervlakte van 2505 bund., waaronder 2251 bund. 92 v. r. 8 v. ell. belastbaar land. Men telt er 175 h., bewoond door 185 huisgez., uitmakende eene bevolking van 950 inw., die meest hun bestaan vinden in den landbouw, hoewel de grond er zandig, schraal en van den slechtsten aard is. De onbebouwde gronden hier omstreeks zijn naauwelijks voor mastbosschen bruikbaar; het meest dat er gewonnen wordt is rogge en haver; terwijl de boekweit er zelden wil slagen. Er worden hier ook eenige schapen gefokt en men heeft er eene bierbrouwerij en eenen korenmolen.

De inw., die op 4 na allen R. K. zijn, onder welken 700 Communikanten, maken eene par. uit, welke tot het apost. vic. gen. van 's *Hertogenbosch*, dek. van *Helmond*, behoort.

LIEROP behoorde van ouds onder de par. van *Asten*, maar werd in het jaar 1568 daarvan afgescheiden en tot eene parochie verbeven, door *FRANCISCUS SONNIUS*, den eersten Bisschop van 's *Hertogenbosch*. Zij werd vroeger bediend door Kanunniken, Monniken van *Postel*; thans wordt de dienst gedaan door eenen Pastoor en eenen Kapellaan.

De 4 Herv., die er wonen, behooren tot de gem. *Someren-en-Lierop*. Men heeft in deze gem. eene school, welke gemiddeld door een getal van 70 leerlingen bezocht wordt.

Deze gem. is als eene heerl. verpand geweest, maar in het jaar 1606 weder ingelost.

Het d. *LIEROP*, bij sommigen *LIEDROP* geheeten, en in brieven van 1528, waarbij de gem. is uitgegeven, *LIEDROP* genoemd, ligt 3 u. O. van *Eindhoven*, 1½ u. Z. van *Helmond*, 1½ u. N. W. van *Asten*, aan den linkerover der *Aa*. Men telt er in de kom van het d. 50 h. en 148 inw.

De oude parochiekerk, welke buiten het d. staat en onder aanroeping van den *H. Naam Jezus* was ingewijd, is een middelmatig gebouw, met eenen spitsen toren. Zij is sedert de Reformatie bij de Hervormden in gebruik geweest, maar in 1798 wederom aan de R. K. overgegaan, die dat gebouw in 1820 hernieuwd en ter uitoefening van hunne eeredienst in 1821 in gebruik genomen hebben.

De schuurkerk, die door de R. K. gebouwd en aan den *H. Naam Jezus* was toegewijd, is in het jaar 1821 afgebroken.

Men heeft hier een gemeentehuis, zijnde een deelmatig ingerigt gebouw, met een torentje.

Men plagt hier een slotje of omwaterd huis te hebben, het *Huis-te-Lierop* geheeten. Zie het volgende art. Ten Z. W. van *Lierop*, in de heide, doch onder dat d., wordt eene groote waterplas gevonden, welke den naam draagt van *Beuven*. Zie dat woord.

De kermis valt in den laatsten Zondag in September; de beestenmarkten den tweeden Maandag in April, den tweeden Maandag in Juli en den derden Maandag in September. — *LIEROP* is de geboorteplaats van den Godgeleerde *MATTHIAS VAN LIEROP*, † in 1621.

MAARTEN VAN ROSSUM stelde, in het jaar 1545, dit dorp, benevens *Someren* en *Asten*, onder eene brandschatting van 1800 gulden.

LIEROP (HET *HUIS-TE-*), in de wandeling meestal *HET SLOTJE* geheeten, voorm. adell. h. in de *Meijerij van 's Hertogenbosch*, kw. *Peelland*, prov. *Noord-Brabant*, *Derde distr.*, arr. en 3 u. O. van *Eindhoven*, kant. en 1½ u. N. W. van *Asten*, gem. *Lierop*.

Dit adell. h. is, in het jaar 1741, van landswege verkocht, en naderhand afgebroken.

LIER-POLDER (DE OUDE-), pold. in *Delfland*, prov. *Zuid-Holland*, arr. 's *Gravenhage*, kant. *Naaldwijk*, gem. *de Lier*; palende N. aan den Groeneveldsche-polder, O. aan den Holijhoekstiend, den Dorp-polder en den Kralingsche-polder, Z. O. aan den Hoof-polder, Z. aan den Abtstiend, W. aan den Vliet-polder en den Nieuwen-Brock-polder.

Deze pold. beslaat, volgens het kadaster, eene oppervlakte van 554 bund., alles schotbaar land, en wordt door eenen molen, op de Lee, van het overtollige water ontlast. Het polderbestuur bestaat uit de gezamenlijke ingelanden, eigenaren en bruikers, welke hunne woning binnen den polder hebben, en eenen Secretaris.

LIERWATERING (DE), water in *Delfland*, prov. *Zuid-Holland*. Zie **LEEDE (DE)**.

LIES, geh. in de bar. van *Breda*, prov. *Noord-Brabant*, *Vierde distr.*, arr., kant. en $1\frac{1}{2}$ u. Z. W. van *Breda*, gem. en $\frac{1}{2}$ u. Z. ten W. van 's *Princenhage*, aan den straatweg van *Breda* naar *Bergen-op-Zoom*, en zich uitstreckende tot den weg van 's *Princenhage* naar *Rucphen*; met 25 h. en 150 inw.

In dit geh. liggen de buitenplaatsen het *Huis-ten-Bosch* en *Zontland*.

LIES, geh. op het eil. *Terschelling*, prov. *Noord-Holland*, arr. en 20 u. N. van *Hoorn*, kant. en 15 u. N. van *Medemblik*, gem. *Terschelling*, $\frac{1}{2}$ u. N. W. van het d. *Hoorn*, $\frac{1}{2}$ u. O. van *Midsland*; met 18 h. en ruim 110 inw.

LIESBOSCH (DE), buit. in het *Nederkwartier* der prov. *Utrecht*, arr. en $1\frac{1}{2}$ u. Z. van *Utrecht*, kant. en $1\frac{1}{2}$ u. O. van *IJsselstein*, gem. en $\frac{1}{2}$ u. O. van *Jutphaas*, langs den straatweg van *Utrecht* naar *Jutphaas*.

Dit buitengoed wordt thans in eigendom bezeten door den Heer G. L. LEVELTAK.

LIESBOSCH (HET), bosch in de bar. van *Breda*, prov. *Noord-Brabant*, arr. *Breda*, kant. *Ginneken*, gem. 's *Princenhage*, tusschen het dorp van dien naam en *Leur*.

Het ontleent zijnen naam van de streek waarin het gelegen is, beslaat 200 bunders lands en heeft nagenoeg de gedaante van een langwerpig vierkant, verdeeld in onderscheidene parken, die door bijzondere regt doorgaande dreven afgescheiden worden. Eene, de *Toren-dreef* genaamd, heeft de lengte van omtrent drie en veertig roeden, en daaruit ziet men regt op den toren van *Breda*. Het geheele bosch bestaat meest uit eikenboomen, waarvan sommige buitengewoon hoog en dik zijn, en verstrekt den inwoneren van *Breda* en omliggende plaatsen tot eene zeer aangename verlustiging. In dit bosch waren voormaals vele herten, die door de Heeren van *Breda* aldaar tot hun vermaak onderhouden werden; doch, na het overlijden van *Willem III*, Koning van *Engeland*, zijn deze gedood en verjaagd. Ook staat daarin een fraai Heerenhuis, vroeger lang door den Plantandjemeester bewoond en daarom het *Plantaadje-meestershuis* genaamd, doch in het jaar 1845, tot een lust- of jagthuis van Z. K. H. Prins *Frederik der Nederlanden* herbouwd; vóór die herbouwing heeft de Generaal der Infanterie, Baron *Chassé*, er eenige jaren de zomermaanden doorgebracht. Tot dit huis behoort ook eene daarachter gelegene bouwhoeve met uitgestrekte landerijen.

LIESDELLE, oude benaming van dat gedeelte van de stad *Amsterdam*, waar thans de *Niezel* gevonden wordt.

LIESHOUT, gem. in de *Meijerij van 's Hertogenbosch*, kw. *Peelland*, prov. *Noord-Brabant*, *Derde* distr., arr. *Eindhoven*, kant. *Helmond* (6 k. d., 27 m. k., 4 s. d.); palende N. aan de gem. *St. Oedenrode* en *Erp*, O. aan *Beek-en-Donk* en *Aarle-Rixtel*, Z. aan *Stiphout*, W. aan *Son-en-Breugel*.

Deze gem. bevat, behalve het d. *Lieshout*, de geh. *Achterbosch*, *Beemdkant*, *Ginderdoor*, het *Hof* en *Vogelenzang*. Zij beslaat, volgens het kadaster, eene oppervlakte van 2557 bund. Men telt er 195 h., bewoond door 228 huizez., uitmakende eene bevolking van ongeveer 1200 inw., wier voornaamste bestaanmiddel de landbouw is. Ook worden van hier veel jonge kuitkens en eenige ganzen, over 's Hertogenbosch, naar *Holland* verzonden. Men heeft er veel bouw- en hooiland, waaronder vele nieuwe landen gevonden worden, welke gedeeltelijk tot bouw- en hooilanden en gedeeltelijk tot dennenbosschen aangelegd zijn, en al reeds volkomen aan de verwachting beantwoorden. Bovendien heeft *Lieshout* nog een uitgestrekt terrein van broekland en vooral van heigronden. De grond is uit de natuur, eenige weiden uitgezonderd, slecht en onvruchtbaar, en kan alleen door mesten en veel arbeid vruchtbaar gemaakt worden, en dan nog zijn alle de gronden niet even goed. De granen, welke hier verbouwd worden, bestaan voornamelijk in rogge; ook wordt er garst, haver en boekweit aangekweekt.

De inw., die op 2 na allen R. K. zijn, onder welke 800 *Communikanten*, maken eene par. nit, welke tot het apost. vic. gen. van 's Hertogenbosch, dek. van *Helmond*, behoort. De pastorie van *Lieshout* is van oude tijden onder de pastorele bestiering der *Kanunniken* van *Postel* geweest; thans wordt zij bediend door eenen ongeordenen *Pastoor* en eenen *Kapellaan*.

De 2 *Herv.*, welke hier wonen, behooren tot de gem. van *Helmond-Rixtel-en-Aarle*.

Deze gem. komt reeds in de twaalfde eeuw als een vrij allodiaal goed voor, dat nimmer aan den Hertog van *Brabant* opgedragen noch uitgegeven geweest is, en daarom aan niemand leenroerig was. De laatste wereldlijke grondheer was *BALDUINUS VAN LIESHOUT*, Ridder, die het gewijde kleeft van *NOBERTUS* in de abdij van *Floresse* aangetrokken en zijne eigendommen daaraan overgedragen had. Van zijn adellijk huis zal toen een godshuis gemaakt zijn, althans in 1199 was hij er broeder in (1). Ten behoeve van dit godshuis beslechte de Schout van 's Hertogenbosch, in April 1246, een geschil over de grensscheiding met de naburige dorpen, welke uitspraak door *HENDRIK*, Hertog van *Brabant*, bevestigd werd, voegende, behalve eenen jaarlijkschen cijns, nog eenigen gemeentegrond daaraan toe. Bij eenen brief, van den 13 Maart 125 $\frac{1}{2}$, verklaarde de zelfde Hertog zich Advokaat en Beschermer der goederen en personen van het huis van *Lieshout*. Bij een ander charter, van den 9 October 1511, begunstigde Hertog *JAN* dit zelfde sticht met een stuk gemeentegrond, onder eenen jaarlijkschen cijns. Wanneer dit klooster te niet is gegaan, wordt niet met zekerheid opgegeven. *COPPENS* vermeldt, dat de woning der religieusen en de goederen welke zij te *LIESHOUT* bezaten, aan *RUTGER VAN ERP* waren uitgegeven, wiens

(1) Gelijk uit eenen brief blijkt, bij *HEERMANS Bijdragen over Noord-Brabant*, D. 1, bl. 301, afdrukt.

nakomelingen deze nog in 1436 in gebruik hadden (1). De Prelaat van Floresse DOUPPAIX, gaf, den 27 Julij 1663, aan Jufvrouw MARIA VAN GERWES, wed. van FRANC VAN FLEBUS, de genoemde goederen, onder zekere voorwaarden, nit. De plaats, waar dit godshuis met zijne landerijen gelegen heeft, wordt nog het Hof genoemd. De grondslagen zijn weinige jaren geleden nog ontdekt in de nabijheid van het oude parochiaal kerkgebouw. Naderhand is zij door de abdij van Postel, mede van de orde der Norbertinen, verkregen, die haar in het midden der achttiende eeuw weder verkocht heeft. De Heer dezer plaats hield zich voor Grondheer, hetwelk hem echter ook van 's lands wege is betwist. In het midden der vorige eeuw was zij het eigendom van den Heer JAS BOUT, door wiens geslacht zij nog in 1842 bezeten werd, zijnde zij toen het eigendom van Vrouwe ANNA BOUT; doch in dat jaar ging zij bij koop over aan den Heer ALBERT BOTS te Helmond.

Het dorp LIESHOUT, voorheen LISNOT, ligt 6 u. Z. O. van 's Hertogenbosch, 2½ u. N. O. van Eindhoven, 1 u. N. W. van Helmond. Het is geen groot, noch fraai betimmerd, maar een aangenaam boorrijk dorp, waar veel eikenhout aan de publieke wegen wast, en in welks omtrek goede dennenbosschen en schaarhout gevonden worden.

LIESHOUT, *Beek en Aarle*, welke drie dorpen, als in eenen driehoek, dicht bij elkander gelegen zijn, waren in vroeger tijden befaamd, wegens het slecht karakter der inwoners. Hiervan had men het oude spreekwoord:

Lijshout zonder Dieven /
Beek sonder Moirdenaers /
En Aarle sonder Hoeren /

Dan sal de Weereft niet lang meer doeren.

Over de sleetheid van de inwoners dier dorpen wordt thans niet meer geslaagd.

De oude parochiekerk, welke, aan de zuidzijde, omtrent ½ u. van het dorp stond, was onder aanroeping van den H. SERVATIUS ingewijd; doch is door den stormwind van den 9 November 1800 ingestort, zelfs is de noordermuur, tot op de helft der hoogte, omgewaaid. Zij is, na den inval der Franschen in ons land, tot den grond toe afgebroken; alleen de toren, die met eene matige spits prijkte, was staande gebleven. Onder de regering van Keizer NAPOLEON in 1812, was er eenige moeijelijkheid ontstaan, wegens de, door de R. K. ondernomen, vergrooting der kerkachuur, welke mede aan den H. SERVATIUS toegewijd was; die moeijelijkheid is echter uit den weg geruimd en de vergrooting heeft plaats gehad. Deze schuurkerk is in 1859 vervangen door eene geheel nieuwe kerk, welke mede aan den H. SERVATIUS toegeheiligd is. Bij het bouwen van deze kerk is de oude toren afgebroken, waarvan de bouwstoffen tot den fraaijen nieuwen toren gebezigd zijn. De tegenwoordige kerk is van een orgel voorzien.

Het Raadhuis is een tamelijk goed gebouw, prijkende met een klein torentje. — Ook heeft men hier een oud adell. huis, het Huis-te-Lieshout geheeten. Zie het volgende art.

LIESHOUT is de geboorteplaats van den Geschiedschrijver SERVATIUS NIEUWENHOVEN, die de eerste uitgave bezorgde van de *Officia Diocesisana* van het bisdom van 's Hertogenbosch. Hij overleed in of kort na 1714.

(1) Beschrijving van het bisdom van 's Hertogenbosch, D. III, St. I, bl. 251.

Het wapen dezer gem. bestaat uit een schild van azuur (blauw), met het beeld van St. SERVATIUS van goud.

LIESHOUT (HUIS-TE-), adell. h. in de *Meijerij van 's Hertogenbosch*, kw. *Peelland*, prov. *Noord-Brabant*, *Derde distr.*, arr. en $2\frac{1}{2}$ u. N. O. van *Eindhoven*, kant. en $1\frac{1}{2}$ u. N. W. van *Helmond*, gem. en 5 min. N. O. van *Lieshout*. — Dit adell. h., beslaat, met twee daartoe behoorende bouw-
hoeven, landerijen, bosschen en andere gronden en beplantingen, eene oppervlakte van 48 bund., en wordt thans in eigendom bezeten door den Heer ALBERT BOTS, woonachtig te Helmond.

LIESHOUTBOSCH, dennenboschje in de *Meijerij van 's Hertogenbosch*, kw. *Peelland*, prov. *Noord-Brabant*, onder *Lieshout*.

Door den orkaan van 9 November 1800 is het bijna geheel vernield. — Waarschijnlijk is het een overblijfsel van een groot woud, dat hier ter plaatse in vroegere tijden moet gestaan hebben. Het beslaat eene oppervlakte van 6 bund., en wordt thans in eigendom bezeten door den Heer ALBERT BOTS, woonachtig te Helmond.

LIESSEL of LIEZEL, ook LIJSSEL genoemd, d. in de *Meijerij van 's Hertogenbosch*, kw. *Peelland*, prov. *Noord-Brabant*, *Derde distr.*, arr. en 5 u. O. van *Eindhoven*, kant. en $1\frac{1}{2}$ u. O. ten N. van *Asten*, gem. *Deurne-en-Liessel*, 1 u. Z. ten O. van *Deurne*.

Men telt er 100 h. en 550 inw., en met het daartoe behoorende geh. den Heidrik, 115 h. en 650 inw., die meest hun bestaan vinden in den handel in Peelsche turf, de bijenteelt en het weven van servetgoed. Ook heeft men er eene hierbrouwerij en eenen korenmolen.

De inw. die allen R. K. zijn, onder welke 530 Communikanten, behooren kerkelijk onder de par. van *Deurne*. Er was voortijds eene kapel te LIESSEL, bijzonder ingewijd onder aanroeping van den H. HUBERTUS. Bij deze kapel is, na de Reformatie, eene bidplaats of schuurkerk opgericht, mede aan den H. HUBERTUS toegewijd; bediend wordende door eenen Rector of Proost, die in vele opzigten de geestelijke zorg heeft over de R. K. inwoners, doch niet met volle pastorale regten, blijvende LIESSEL nog onderhoorig aan de zorg van den Pastoor, en onder de par. van *Deurne*. Sedert het jaar 1798 zijn de R. K. van LIESSEL weder in het bezit van de oude kapel gekomen, die haar in 1851 afgebroken en bij den toren der kapel eene nieuwe kerk of kapel gebouwd hebben. De toren werd in het jaar 1769 door den bliksem getroffen, zoodat hij afbrandde; doch naderhand is hij weder hersteld en de voormalige schuurkerk afgebroken. — De dorpschool wordt gemiddeld door een getal van 50 leerlingen bezocht.

Aan de zuidzijde van het dorp ziet men nog den bouwval van een oud kasteel, het Blokhuis genoemd, zijnde het een zeer sterk slot geweest, dat tegen de invallen der Gelderschen moest dienen en de woonplaats der Heeren van LIESSEL was. Vroeger was LIESSEL eene afzonderlijke heerlijkheid, in 1649 toebehoorende aan Jhr. CORNELIS VAN LEEFDAAL; doch sedert *Deurne* aan deze familie gekomen is, zijn LIESSEL en *Deurne* tot éene heerlijkheid vereenigd.

In 1635 werd, nabij dit dorp, de Kolonel der Lotharingers, KLAUW, die in Spaansche dienst was, en zich hier gelegerd had, door den Veld-Maarschalk JOHAN WOLPHERT VAN BREDERODE geslagen en gevangen genomen.

LIESSEL of LUYSEL, geh. in de *Meijerij van 's Hertogenbosch*, kw. *Oisterwijk*, arr. en 2 u. Z. ten W. van 's Hertogenbosch, kant., gem. en 1 u. W. van *Bortel*.

LIESSIG (DE), beek in het grooth. *Luxemburg*. Zij ontspringt aan de Belgische grenzen, omstreeks het dorp *Harlingen*, en vereenigt zich met den *Sierbach*.

LIESVELD, bar. in den *Ablasserwaard*, prov. *Zuid-Holland*, arr. *Gorinchem*, kant. *Sliedrecht*; palende N. aan de Lek, O. aan Nieuwpoort, Langerak, Goudriaan en Slingeland, Z. aan de Giessen, die haar van Giessen-Nieuwkerk scheidt, W. aan Giessen-Oudekerk, Neder-Blokland, Gijbeland, Brandwijk en Streefkerk.

Zij bevat de gem. Groot-Ammers, Ottoland en Peursum, bestaat, volgens het kadaster, eene oppervlakte van 2457 bund. 39 v. r. 31 v. ell., waaronder 2564 bund. 44 v. r. 25 v. ell. belastbaar land. Men telt er 211 h., bewoond door 247 huisgez., uitmakende eene bevolking van 1400 inw., die meest hun bestaan vinden in de kaasmakerij. Ook heeft men er twee korenmolens.

De inw., die allen Herv. zijn, onder welke 450 Ledematen, maken gedeeltelijk de gem. Groot-Ammers uit, en behooren gedeeltelijk tot de gem. *Giessen-Oudekerk-en-Peursum* en *Ottoland-en-Neder-Blokland*. Zij hebben in deze bar. twee kerken, als eene te Groot-Ammers en eene te Ottoland.

Men heeft in deze bar. 2 scholen, als: eene te Groot-Ammers en eene te Ottoland.

Van de naamsrede vindt men geen zeker bescheid; men gist echter, dat de gesteldheid der landstreek, welke door hare laagte en waterachtigen grond vol liezen en biezen is, daaraan den naam gegeven hebben. Van een slot, dat aan een liezig veld, in deze baronij of heerlijkheid gebouwd was, zou het adellijke geslacht van LIESVELD zijnen naam ontleenen. De eerste, die men uit dit geslacht genoemd vindt, is AREND VAN LIESVELD, die in het jaar 1277 voorkomt; doch de stam moet merklijk ouder zijn, indien het slot in 1042 gebouwd is. In 1359, werd de Ridder HEERBAREN VAN LIESVELD door die van Utrecht gevangen genomen. Deze was in het jaar 1369 Baljuw van Zuid-Holland. De Ridder GERIT VAN LIESVELD was bekend in het jaar 1380, en werd in het jaar 1402 bij Nieuwpoort, in den oorlog tegen den Heer van ARKEL, gevangen. HENDRIK VAN LIESVELD GERITS zoon, was in het jaar 1439 Baljuw van Zuid-Holland, trad in het huwelijk met vrouwe MARIA VAN HEERSTEDEN, en stierf in het jaar 1436 zonder kinderen. Voornoemde GERIT VAN LIESVELD had nog eene zuster, die huwde met den Heer van SART uit Henegouwen, en eenen zoon naliet JAN, die, na den dood van zijnen oom HENDRIK voornoemd, Heer van Sart en LIESVELD geworden en in het jaar 1436 overleden is. Heer JAN liet eene dochter na, JENNE genaamd, die in het jaar 1499 huwde met GERIT VAN HARCUES mede uit Henegouwen; deze verkocht de heerlijkheid LIESVELD, aan ROELAND LE FEBVRE, Thesaurier van Vlaanderen, wiens kinderen, gewonnen bij de Erfdochter van Heemstede, buiten Haarlem, den naam van HEERSTEDEN hadden aangenomen, van welke nakomelingen FRANÇOIS VAN HEERSTEDEN, Heer van de baronij van LIESVELD werd. Het geslacht van ROELAND LE FEBVRE, hetwelk de baronij gekocht had, uitgestorven zijnde, werd deze heerl. wegens schulden, door de erfgenamen, in het jaar 1564, verkocht aan Hertog ERIC VAN BRUNSWIK, Heer van Woerden. Deze ruilde LIESVELD, in lateren tijd, met FILIP, Graaf van Hohenlohe, van wien het kasteel aan den huize van ORANJE NASSAU is overgegaan, zoodat deze baronij tegenwoordig aan het domein behoort.

LIESVELD, pold. in den *Ablasserwaard*, prov. *Zuid-Holland*, arr. en kant. *Gorinchem*, gem. *Ameide*; palende N. aan het d. Ameide, de riv. de Lek en den Sluissche-waard, O. aan de Zouwe, Z. aan Zevenhoven, W. aan Aaksterveld.

Dit adell. h. werd, in het jaar 1536, door de Staten der prov. Utrecht voor eene ridderhofstad erkend. Doch eenige jaren na den inval der Franschen in deze provincie, kocht Jonkheer GODARD VAN REEDE, Heer van Amerongen, het uit den boedel van Jonkheer ECK VAN PANTALEON, en liet het tot den grond afbreken, om geene twee ridderhofsteden, die zoo dicht bij elkander stonden en beide bewoonbaar waren, in zijn geslacht te hebben en dus oneenigheden in het stuk van de jagt, tusschen zijne afstammelingen voor te komen. In het jaar 1748 is de Baron van RUEDE, Graaf van Athlone, ook met LIEVENDAAL, hetwelk aan de provincie Utrecht leenroerig was, beleend geworden.

Ter plaatse, waar het gestaan heeft, ziet men thans nog de met boomen beplante grond mitsgaders de gracht. De daartoe behoord hebbende gronden, worden thans in eigendom bezeten door de Erven van den Heer van RUEDE EN ATHLONE, Heer van Amerongen.

LIEVENS-POLDER, ook wel LIEVE-POLDER gespeld, pold. in *Staats-Vlaanderen*, in *Neuzer-Ambacht*, prov. *Zeeland*, arr. *Goes*, kant. *Axel*, distr. *Hulst*, gem. *Neuzen*; palende N. W. aan het westelijk gedeelte der stad Neuzen, N. O. aan de slikken en schorren langs den publieken weg leidende naar Axel, Z. aan den polder de Zeventriniteiten, W. aan den Oost-Vlooswijk-polder.

Deze pold. is groot, volgens het kadaster, 16 bund. 75 v. r. 19 v. ell., waaronder 15 bund. 81 v. r. 36 v. ell. schotbaar land. Hij bevat een gedeelte der vestingwerken van Neuzen, en wel het front 4—5, benevens dat gedeelte der stad, gelegen ten O. van den oostelijken arm van het Kanaal, bevattende de wijk of buurt *Java*, de Axelsche poort met wachthuis en eene casernecavallier, in bastion 4. De uitwatering heeft plaats, gedeeltelijk in de voorliggende fortificatiegracht en gedeeltelijk door de sluis, liggende in de Ootschutkolk van het Kanaal van Neuzen. Een der mede-eigenaren van dit poldertje belast zich met het beheer.

LIEVENSPOLDER (ST.), pold. in *Staats-Vlaanderen*, in het *Vrije van Sluis*, prov. *Zeeland*, arr. *Middelburg*, kant. en distr. *Sluis*, gem. *St. Kruis*; palende N. aan den Oude-Passegeulepolder, N. O. aan den Jeronimus-polder, Z. O. en Z. aan de Brandkreek, Z. W. aan den Kruis-polder, W. aan den St. Joris-polder.

Deze pold., beslaat, volgens het kadaster, eene oppervlakte van 125 bund. 21 v. r. 86 v. ell., volgens welke grootte ook thans de polderlasten worden omgeslagen. De oude schotbare grootte was 111 bund. 30 v. r. 42 v. ell. Zij telt 7 h., waaronder 2 groote en 1 kleine boerderij en het overtollige water ontlast zich in den *St Joris-polder*. Hij maakt, even als laatstgenoemde, deel van de watering *het Eiland*, en heeft dus geen afzonderlijk bestuur.

De *St. LIEVENSPOLDER*, bestond reeds van oude tijden, doch werd, na meermalen door overstromingen geteisterd te zijn geweest, in het jaar 1622, bij het doorgraven van de Brandkreek in twee deelen gescheiden. Het noordelijk deel hier gemeld werd in de bedijking van *het Eiland* begrepen. Het ander deel ligt ten Zuiden van de Brandkreek in *Belgie*, is bijna eens zoo groot en daarin staat het dorp *Sint Margariete*.

LIEVERDERBOSCH (HET) of HET LIEVERSCHERBOSCH, bosch in het dingspil *Noordenveld*, prov. *Drenthe*, gem. en 10 min. ten Z. O. van *Roden*. — Het beslaat eene oppervlakte van 176 bund. en men treft er meest eikenstamhout aan.

LIEVERDERBROEK of LÆVERSCHERBROEK, laag weiland in het dingspil *Noordenveld*, prov. *Drenthe*, gem. *Roden*.

LIEVERDEBINS (DE) of het LIEVERSCHEDEP, dat gedeelte van het dingspil, hetwelk langs het geh. *Lieveren*, in het dingspil *Noordseveld*, prov. *Drenthe*, loopt en later het *Aduarderdiep* vormt. Zie *Deelen*.

LIEVERDEBINS, geh. in het dingspil *Noordseveld*, prov. *Drenthe*, arr. *Assen*, en juist kant. en 4 u. N. N. W. van *Assen*, gem. en 19 u. van de S. O. van *Exloo*; met 19 h. en 95 inw. Er is eene waterschap met 10 boezingen.

LIEVE-VROUWE-BENOORDEN, voorm. d. in *Staats-Vlaanderen*, in *Stredelingen-staddeel*, prov. *Zeeland*, $\frac{1}{2}$ u. N. W. van *Aardenburg*, dat door den watersloed van het jaar 1477 geheel verdween en niet weder boven gekomen is.

LIEVE-VROUWE-BEZUIDEN, voorm. d. in *Staats-Vlaanderen*, in *Stredelingen-staddeel*, prov. *Zeeland*, dat bij den watersloed van het jaar 1477 verdween is. Misschien bestond er naderhand nog een oostelijk van, maar ook dit verdween bij de overstroming van 1570 of de overstroming van 1585. Het lag $\frac{1}{2}$ u. Z. van *Aardenburg* aan de westzijde van het water de *Bedde*.

LIEVE-VROUWE-OP-ZEE (ONZE), voorm. heerl. en d., gelegen hebbende op het eil. *Schoonen*, prov. *Zeeland*, in den *Oosterschelde-der-duinen-om-Buuse*, zijnde door het afnemen dier duinen allengs verdween, en daar de zee verzwolgen en wel voornamelijk in de overloeden van 1550 en 1552.

Het wapen dier heerl. was van zilver met drie losanges (schuine rechte) van zilver.

LIEVE-VROUWE-PAROCHE of LIEVE-VROUWE-BUREN, ook wel enkel *Vrouwens-buurt* of *Vrouwen-buurt* geheeten, d., prov. *Friesland*, kw. *Waterpoort*, grict. *het Bildt*, arr. en $2\frac{1}{2}$ u. N. W. van *Leeuwarden*, kant. en $1\frac{1}{2}$ u. N. O. van *Berlikum*. Men telt er in de kom van het d. 80 h. en 490 inw., en met het daartoe behoogende geh. *Oude-Bildt* en de *Leye*, 285 h. en 1900 inw., die meest hun bestaan vinden in den landbouw, vlas- en veeveelt, dewijl er hier uitmuntend land en fraaie boerenplaatsen zijn. Ook heeft men er vijf cichorei-fabrieken en eenen korenmolen.

De *Herv.*, die hier 1800 in getal zijn, onder welke 120 Iedematen, maaken eene gem. uit, welke tot de klass. van *Leeuwarden*, ring van *Stiens*, behoort. *Vrouwenduert* heeft bij de *Hervorming* waarschijnlijk bestond geen eigen *Predikant* gehad, maar werd nu door dien van *S. Anna-Parochie*, en dan door dien van *Jacobi-Parochie* bediend, doch, zoo niet vroeger, ten minste in 1614 had *Vrouwens-Parochie* reeds een eigen *Predikant* in *Johannes Papea*, die er in 1658 overleed. De kerk, welke hier vóór de *Reformatie* stond, was aan de *H. Moeder Maria* toegewijd. De tegenwoordige kerk werd in 1670 gebouwd en in 1671 voltooid. Het is een langwerpig vierkant gebouw, met een fraai nieuw orgel. De *predikstoel*, aan den zuidkant, in het midden der kerk; aan de westzijde, heeft eene kraak of hangzolder, gemaakt in 1856, als wanneer de kerk grotendeels vernieuwd werd. Boven de deur, aan *Oosten*, leest men:

Hier straft en zegent men; hier word elk ziel genood;

In deze vierschaar moet all vrolyk zyn of beven;

Hier is het huis, waarin wy leven van de dood,

Als een herbooren zaad te treden tot het leven.

In 1808 is spits en heeft in 1808 eenen geheel nieuwen gevel bekomen.

De Doopsgez., welke er 100 in getal zijn, behooren tot de gem. *Oude-Bildtziel-en-Hallum*. — De dorpschool wordt gemiddeld door een getal van 90 leerlingen bezocht. — De kermis valt in in het laatst van Augustus.

LIEVE-VROUWE-PAROCHE is de geboorteplaats van den beroemden werktuigkundige JAN VAN DER BILDt, eigenlijk JAN PIETERSZ, geb. 25 October 1709, † 27 April 1791.

LIEVE-VROUWE-POLDER (ONZE-) of kortaf DE VROUWE-POLDER, pold. in het eil. *Zuid-Beveland*, prov. *Zeeland*, arr. *Goes*, kant. *Heinkensand*, gem. *Overzande*; palende N. N. O. en gedeeltelijk O. aan den pold. 't Nieuwe-Landeken, voorts O. aan den Zakpolder, Z. aan den pold. Verlorenkost en W. aan den Oud-Overzande-polder.

LIEVING of LEVINGE, geh. in *Beilerdingspil*, prov. *Drenthe*, arr. en 5½ u. Z. van *Assen*, judic. en adm. kant. en 2½ u. N. ten O. van *Hoogeveen*, gem. en ½ u. Z. ten O. van *Beilen*, aan den weg van *Assen* naar *Hoogeveen*. Men telt er 8 h en 40 inw.

LIFAO, bij de Timorezen LIFFAU of LIFAAUW, d. in *Oost-Indië*, op het eil. *Timor*, een der *Zuidwester-eilanden-van-Banda*, aan de Zuidkust; met 50 h. en eene vervallen kerk. Vroeger hadden de Nederlanders er eene faktorij, welke echter thans geheel in verval is.

LIFAO (DE HOEK-VAN-). DE HOEK-VAN-LIFFAU of DE HOEK-VAN-LIFAAUW, kaap in *Oost-Indië*, aan de Noordkust van het eil. *Timor*, een der *Zuidwester-eilanden-van-Banda*.

LIFFA-MATULLA, verkeerdelijk LIEVIE-MATULLA geheeten, eil. in *Oost-Indië*, in den *Moluksche-Archipel*, tot de *Xoela-eilanden* behoorende. beoosten *Xocla-Taljabo*; 2° Z. B., 144° 4' O. L. — Het is onbewoond.

LIFFETAN, d. in *Oost-Indië*, op het eil. *Timor*, een der *Zuidwester-eilanden van-Banda*, aan de Noordkust.

LIGTENBERG (DEN) of DEN LICHTENBERG, geh. in *Twenthe*, prov. *Oeverijssel*, arr. en 2½ u. W. Z. W. van *Almelo*, kant. en 2½ u. N. W. van *Goor*, gem. en ½ u. W. ten N. van *Rijssen*.

LIGITAN of LIGATAN, eil. in *Oost-Indië*, in de *Zee-van-Celebes*, aan de Noordoostkust van het eil. *Borneo*, nabij het eil. *Gadja*; 4° 11' N. B., 156° 26' O. L. — Het is twee uren lang.

LIGTAARD, d., prov. *Friesland*, kw. *Oostergoo*, griet. *Ferwerderadeel*. Zie LICHTAARD (1).

LIGTVOETSWATERING, dat gedeelte van de *Breevaart*, in *Delfland*, prov. *Zuid-Holland*, gem. *Zouteveen*, hetwelk in eene zuidwestelijke rigting van de Langebrug naar de *Vlietlanden* loopt.

LIJANG-PUTROR, eil. in *Oost-Indië*, in de *Zee-van-Java*, aan de Oostkust van het eil. *Madura*, tot het rijk van *Sumanap* behoorende.

LIJDEGERMAN, voorm. kast. in de *Meijerij van 's Hertogenbosch*, kw. *Oisterwijk*, prov. *Noord-Brabant*, *Tweede distr.*, arr., kant. en 1½ u. Z. W. van 's Hertogenbosch, gem. *Vught*.

LIJDZAAMHEID, fort in *Afrika*, in *Opper-Guinea*, aan de *Goudkust*, op eenen ronden hoogen berg, in het midden van het *Neger-vlek Apain*. in eene aangename vlakte. Het beste koorn aan de *Goudkust* groeit in dit oord.

De Nederlanders begonnen dit fortje te bouwen in het jaar 1697, en gaven het den naam van LIJZAAAMHEID, omdat zij toenmaals reeds

(1) *Koninkrijks* soeke men de woorden, elders wel eens LICHT gespeld, op LICHT.

Deze landstreek bevat de gem. Zevenaar en Duiven; beslaat, volgens het kadaster, eene oppervlakte van 6000 bund.; telt 876 h., bewoond door 1012 huisgez., uitmakende eene bevolking van 5300 inw., die meest hun bestaan vinden in den landbouw.

De R. K., welke hier ruim 3800 in getal zijn, onder welke 4000 Communikanten, maken de stat. van Duiven, Groessen, Loo, Zevenaar en Oud-Zevenaar uit, welke door vijf Pastoors en vier Kapellaans bediend worden.

De Herv., van welken men er ruim 500 aantreft, onder welke ongeveer 130 Ledematen, maken de gem. van Zevenaar uit.

De Isr., welke er 70 in getal zijn, behooren tot de ringsynagoge van *Doetinchem*, en hebben eene bijkerk te Zevenaar.

Men heeft in deze landstreek vijf scholen, als: ééne te Duiven, ééne te Groessen, ééne te Loo, ééne te Zevenaar en ééne te Oud-Zevenaar.

Dit ambt, welk vruchtbare landerijen en goede weilanden langs den Rijnsoever bevat, is dikwijls door het water geteisterd geworden. Zoo brak, onder anderen den 5 Februarij 1799, de Lijmersche-dijk, bij Groessen, door, waardoor het water aldra eene hoogte van ruim 6 ellen bereikte. De dijkbreuk was 188 ell. wijd, en op den 8 Maart nog ruim 12 ell. 5 palm diep, ofschoon de riv. op dien tijd reeds 5 ell. 7 palm gezakt was. Deze dijkbreuk gaf eene ontzettende hoeveelheid water, en nam, zoo lang de oude Rijnmond werkte, een groot gedeelte van het water der rivier af. Zes huizen, die kort bij den inbraak stonden, werden geheel weggespoeld, en wel 25 andere zwaar beschadigd. De schoonste landen, zijdelings en achter de dijkbreuk, waren overstelpd met zand. Vele menschen hadden op de daken der huizen de vlugt genomen, riefen van daar om hulp, en werden vervolgens daarvan afgebaald. Omstreeks 500 runderbeesten of paarden zijn er verdrongen. Ook bij den watervloed van 1809 had dit ambt veel te lijden. Des avonds van den 11 ontving de Dijkstoel de eerste tijding, dat het water bij Bislich en Rees aan het wassen was, en vier en twintig uren daarna stond het reeds boven op de dijken, en hooger dan in het jaar 1799; terwijl de ongehoorde spoedige was van het water, de duisterheid van den nacht, tusschen den 12 en 15, en de vrees der werklieden, om van de hunsen te zullen worden afgesneden, en het daardoor veroorzaakte vlugten van de dijken den toestand van het ambt des te gevaarlijker maakten. De gevolgen daarvan waren twee doorbraken, waardoor het ambt van *Luzas* gedurende den tijd van vijf weken overstroomd werd. In het geheel zijn er in dit ambt zeven menschen en vijftien stuks vee omgekomen. Twee en dertig huizen werden geheel vernield, honderd en veertig zeer zwaar beschadigd. Bovendien werden er vele honderd duizende ponden hooi en eene groote hoeveelheid granen, die nog niet gedorscht waren, bedorven, en vooral was het verlies van mondbehoefden en pootaardappelen voor de ingezetenen, onder welke zich zeer vele daglooners bevonden, ongemeen treffend.

Bij den watervloed van Januarij 1820 werd deze landstreek, door de werking der overlaatskade grootendeels overstroomd, en daardoor de gemeenschap met Pannerden gestremd. In dien overlaat sloegen in den avond van den 25 onderscheidene gaten, die den volgenden dag tot doorbraken overgingen, waarvan de grootste eene opening van ruim 61 ell. vormde.

prov. *Gelderland*, zich
op de *Lijmers*, prov. *Gel-*
derland, in de *Lijmers*, prov. *Gelderland*,
gemeentelijk gem. *Zerenaar*, gedeel-

prov. *Gelderland*, kw., arr.
Jouburg-en-Zerenaar, kant. en gem.

prov. *Friesland*, kw. *Zeeuwouden*, griet.
Heerenveen, kant. *Beetsterzwaag*,

van *Breda*, prov. *Noord-Brabant*,
kw. *Breda*, kant. *Ginneken*, gem.
Zavel. waartoe het behoort; met

geb. in de bar. van *Breda*, prov.
1 u. Z. W. van *Breda*, kant.
Zavel. $\frac{1}{2}$ u. N. van *Bavel*. — Het be-
hoort tot de *Langen-Aart*.

1 kil in den *Biesbosch*, prov. *Noord-*
brabant, voortkomende uit het *Boongat* en uit
de zuidwestelijke rigting tusschen den *Har-*
denhoek en de *Hardenhoek* en

prov. *Noord-Brabant*, arr. en 4 u. Z. W. van 's *Herto-*
genbosch.

gedeelte in *Westerwolde*, prov. *Gronin-*
gen, zoodat de grenscheiding
tusschen de *Nederlanden* er doorloopt.

u. O. van *Bellingwolde*, $\frac{1}{2}$ u. O. Z. O. van *Vrie-*
denburg, en is omstreeks 4 bund. groot.

vooral adell. h. in de stad *Utrecht*, aan de west-
zijde, bij de *Bakkersteeg*.

in *Oost-Indië*, op het *Sundasche* eil. *Sumatra*,
in de *Sinkel*.

in *Oost-Indië*, in den *Moluksche-Archipel*,
in *Noela-Teljabo*.

Lindopang, distr. in *Oost-Indië*, op het *Sundasche*
Voordonselijken-uitboek, resid. *Menado*.

(STRAAT-VAN-), zeeëngte in *Oost-Indië*, ten N.
van *Sangka* (STRAAT-VAN-).

Oost-Indië, resid. *Ambon*, op het *Moluksche* eil.
Leytimor, zeer kort onder het gebergte gelegen,
welke der huizen er op en tegen staan.

ongemakkelijk en zeer klippig strand en staat
het heeft veel nagel-, kalappus- en andere vrucht-
en eigen cora-cora. Het plagt, in het jaar 1670,
en is bewoond door Christenen, die zeer ijver-
rijk 819 zielen, 235 weerbare mannen en 81 dati's.

in *Oost-Indië*, landv. *Ambon*, op het
eil. *Leytimor*.

In het jaar 1655 bouwden de Nederlanders hier de vesting Haarlem. De Gouverneur-Generaal van der Capelle heeft aldaar, omstreeks het jaar 1820, een blokhuis doen bouwen, om de inwoners tegen de invallen der Alfoeren van den Ceramschen overwal te beveiligen. Dit blokhuis is klein en niet zeer goed uitgevallen; niettemin beantwoordt het aan het oogmerk, daar het in zeker opzigt voldoende is, dat de Alfoeren slechts weten, dat het Nederlandsch Gouvernement hier eenen post gevestigd heeft, om hen van hunne strooperijen te doen afzien, zonder dat hiertoe eene aanmerkelijke ontwikkeling van krijgsmagt noodig is. De naam van het d. LIMA, dat vijf beteekent, is daaraan gegeven, omdat zij uit vijf kleinere negorijen bestaat, die tot ééne enkele zamengetrokken zijn.

LIMA of POELO-LIMA, eil. in *Oost-Indië*, in den *Sundasche-Archipel*, in de *Golf-van-Bantam*.

LIMA of POELO-LIMA, eil. in *Oost-Indië*, in den *Sundasche-Archipel*, ten Z. van de resid. *Kediri*, op het eil. *Java*, en tot die resid. behoorende.

LIMA (GOENONG-), berg in *Oost-Indië*, op het *Sundasche eil. Java*, ads. res. en omstreeks 7 palen van Patjetan en 5 palen van zee.

Hij is naar gissing ruim 500 ell. hoog en de eenige veilige baak voor schepen, die naar Patjetan stevenen, daar hij zich door zijne vijf verschillende punten zeer kenbaar onderscheidt.

LIMA-EILANDJES (DE), groep eil. in *Oost-Indië*, in de *Zee-van-Carimata*, aan de Westkust van het *Sundasche eil. Borneo*. Zij worden door de *Grogs-Passage* van het kleine *Siru* en het grootere *Panumbanga* gescheiden.

LIMAKAN, distr. in *Oost-Indië*, op het *Sundasche eil. Sumatra*, in de *Padangsche-Bovenlanden*.

LIMAN-KAMBING (BOEKIT-), berg in *Oost-Indië*, op het *Sundasche eil. Sumatra*, in de *Binnenlanden-van-Padang*, distr. der *Zes-Kotta's*, niet ver van *Arauw*.

Deze berg verheft zich ongeveer 125—190 ell. boven de oppervlakte van de *Vijftig-Kotta's*.

LIMAMOERA, staat in *Oost-Indië*, op het *Sundasche eil. Sumatra*, resid. *Ayer-Bangies*, tot de *Battalanden* behoorende.

LIMANDOE (DE), riv. in *Oost-Indië*, op het *Sundasche eil. Borneo*, die in het midden van het eiland, uit het gebergte *Roya* ontspringt en zich in de *Katta-Ringen*, op de Zuidkust ontlast, waar zij aan baren mond de eilandjes *Semoera* en *Sitroewan* onspoelt. Groote vaartuigen, welke deze rivier willen opvaren, moeten de meest westelijke tak kiezen. Men meent, dat men, die rivier, langs andere rivieren en spruiten, tot aan het hooge land van *Talamba* volgende, na eene halve dagreize, over land, nederwaarts langs de westwaarts afstromende rivieren, *Pontianak* zou kunnen bereiken.

LIMAEPOELA-KOTTA'S, distr. in *Oost-Indië*, op het *Sundasche eil. Sumatra*, in de *Padangsche-Bovenlanden*.

In dit distr. wordt veel goud gegraven. Er is een civiel Gezaghebber, onder den titel van *Assistent*.

LIMAU, voorn. d. in *Oost-Indië*, op het *Molaksche eil. Sangir*.

Het is op het laatst der zeventiende eeuw, wegens den oproerigen aard der inwoners, verwoest. Men vindt in den omtrek vele klap-pers- en kokosboomen.

LIMA-WOENKONG, voorn. d. in *Oost-Indië*, op het *Sundasche eil. Java*, resid. en reg. *Cheribon*.

LIMBA, naam, onder welken het d. LIMMEN, in *Kennemerland*, prov. *Noord-Holland*, in eenen giftbrief van het jaar 1085, van DIJK V, Graaf van *Holland*, voorkomt. Zie LIMMEN.

LIMBANGAN, LIEMBANGANG of LIMBOGAN, reg. in *Oost-Indië*, op het *Sundasche eil. Java*, resid. *Preanger-Regentschappen*.

Het bestaat uit de zes distrikten Warnosarta, Loedang-Lara, Warna-Radja, Laetje, Passagrahan en Panembang, heeft, op eene oppervlakte van 1,219 v. palen, nagenoeg 65,700 bewoners, en was vroeger vereenigd met het regentschap Soekapoera, hetwelk thans op zich zelf staat. Het ligt te midden tusschen hooge bergen, waarvan de Palajoe een der hoogste is, en heeft schoone dalen, welke door de Kalitondo bespoeld worden, 1918 koffijplantagien, en is het eigendom van eenen Vorst, die echter onder opzigt der Nederlanders staat.

LIMBANGAN of LIEMBANGAN, st. in *Oost-Indië*, op het *Sundasche eil. Java*, resid. *Preanger-Regentschappen*, reg. *Limbangan*.

LIMBIE, LIMBE, LIMBEJ of LEMBE, eil. in *Oost-Indië*, in den *Moluksche-Archipel*, nabij de Kust-van-Celebes, oostwaarts van de kaap Koffin; 1° 18' N. B., 142° 56' O. L. Het is onbewoond en levert vogelnestjes op.

LIMBIE, LIMBE, LIMBEJ of LEMBE, zeeëngte in *Oost-Indië*, in den *Moluksche-Archipel*, tusschen de oostkust van den noordelijken landtong van *Celebes* en het eiland *Limbie*.

Deze zeeëngte is vrij naauw, welke naauwheid door een rif aan de oostzijde en meest in het midden gelegen, en door eenige steile brokken wordt veroorzaakt, hoewel daardoor echter geenszins belet wordt, dat men er doorwerken kan, hetgeen ook het geheele jaar door geschiedt. Aan den ingang dezer straat ligt Kema.

LIMBOATA, d. in *Oost-Indië*, op het *Sundasche eil. Sumatra*, resid. *Padang*.

Het is het hoogstgelegene d., hetwelk men aan den zuidoostkant der Merapie aantreft.

Volgens de waarnemingen van de Heeren MULLER en KORTHALS stond de Fortinsche barometer hier, des middags half twaalf ure, bij een betrokken hemel, op 677,5 m. m., de honderdgradige thermometer op 25,5, en, volgens hunne berekeningen, verkreeg zij eene hoogte van 1018,5 meters of 5245 Rijnlandsche voeten.

LIMBOENG'AN, d. in *Oost-Indië*, op het *Moluksche eil. Magindanao*, in het binnenland.

LIMBO-GATINOLY, d. in *Oost-Indië*, op het *Sundasche eil. Celebes*, op het noordoostelijke schiereiland. Men heeft er goudmijnen.

LIMBON, naam, onder welken het d. LIMMEN, in *Kennemerland*, prov. *Noord-Holland*, op de blaffert van de goederen der kerk van Utrecht voorkomt. Zie LIMMEN.

LIMBOTTO, binnenwater in *Oost-Indië*, op het *Sundasche eil. Celebes*, op het noordoostelijke schiereil., resid. *Menado*, rijk van *Gorontalo*.

LIMBOTTOE, rijk in *Oost-Indië*, op het *Sundasche eil. Celebes*, op het noordoostelijke schiereiland, resid. *Menado*.

LIMBRICHT, gem. in het voorn. hert. *Gulik*, thans prov. *Limburg*, arr. *Maastricht*, kant. *Sittard* (7 k. d., 6 m. k., 2 s. d.); palende N. aan de gem. Born en Nieuwstad, O. aan Pruisisch Rijnland, Z. aan de gem. Broek-Sittard en Sittard, W. aan Urmond en Obbicht-en-Papenhoven.

Deze gem. bevat de d. Limbricht, Einighausen en Guttekoven, benevens het geh. Varkensheidstraat, en telt 276 h.,

uitmakende eene bevolking van ongeveer 1400 iuw., die meest hun bestaan vinden in den landbouw.

De iuw., die allen R. K. zijn, onder welke 1180 Kommunikanten, maken eene par. uit, welke tot het vic. apost. van *Limburg*, dek. *Sittard*, behoort. Men heeft in deze par. eene kerk en twee kapellen, welke bediend worden door eenen Pastoor en twee Kapellanen.

Er zijn in deze gem. drie scholen, als: ééne te *Limbricht*, ééne te *Einighausen* en ééne te *Guttekovens*, welke gezamenlijk gemiddeld door een getal van 270 leerlingen bezocht worden.

Het d. *LIMBRICHT* ligt $4\frac{1}{2}$ u. N. O. van Maastricht, $\frac{1}{2}$ u. N. van *Sittard* en even zoo ver ten Z. O. van *Nieuwstadt*, in eene zeer vruchtbare landstreek. Men wil, dat de naam vroeger *LIMBORG* geweest zij, welke naam zoude ontleend zijn van het oude kasteel, dat vroeger in de zoogenaamde *Dievenweide* stond, van leem gebouwd was en daarom *Lijmborg* (het leemen kasteel) genoemd werd. Vroeger moeten de huizen, van welke men er thans 99 telt, met ongeveer 520 iuw.; meestal aan de zoogenaamde *Varkensheidstraat*, nevens elkander, onder *Veld* en zelfs tot op de *Varkensheide*, gestaan hebben.

De kerk, aan den H. *SALVIUS* toegewijd, schijnt, naar de bouworde en de bouwstoffen te oordeelen, een Heidensch gebouw te zijn geweest en wel door de Hunnen gesticht te zijn, hetwelk zichtbaar is aan de bekrompene deur en raam der noordzijde; ook ziet men, dat het deurkozijn van de zelfde steensoort is, als de zerksteen, die in het jaar 1817 in de pastorieweide te *LIMBRICHT* gevonden en opgedolven werd, en die nog op het kerkhof staat. De hoogte van dit Heidensch gebouw was toen aan de noordzijde 4 ell. en aan de zuidzijde 6 ell. 5 palm. De muren van dit kerkgebouw werden in 1651 verhoogd, hetwelk nog zichtbaar is aan de zijmuren en aan eenen gevel. De kerk is thans ruim 55 ell. lang en ruim 15 ell. breed. Zij is van eenen spitsen toren voorzien en prijkt met een goed orgel. Ook heeft men in deze kerk, behalve het hoofdaltaar, nog het *St. Anna*-altaar, hetwelk in 1510, door het oude en vermaarde geslacht de *MERODE*, aan deze kerk vereerd is. Bertijsd stond de pastorie van *LIMBRICHT* in de nu zoogenoemde *Huisweide*, tegenover het kasteel, welke weide, in het jaar 1656, door den Pastoor *JACON MERLOR* en door de inwoners dezer gemeente, aan het kasteel is afgestaan, onder voorwaarde, dat de eigenaren eene nieuwe pastorie zouden bouwen, alwaar zij nu ook nog staat, die door de zorg van den tegenwoordigen Burgemeester *HEEMANS*, sedert 1839, 1840 en 1841, dusdanig is verbeterd, dat zij als het schoonste gebouw van *LIMBRICHT* beschouwd wordt. De steenen doorkist, welke men, in het jaar 1817, in de pastorieweide, ruim 1 ell. onder den grond, gevonden heeft, is ruim 1 ell. 5 palm. lang, 1 ell. breed en ongeveer 8 palm. diep, met een zwaar deksel daarover. Binnen dezen grafsteen werden eenige beenderen van een menschelijk ligchaam, eene aarden aschkruik, eene tranenflesch van metaal, eene metalen lamp en een lederen versiersel van zilveren stof, met een waldhorentje op de riemen gevonden. Buiten de tombe stonden vierkante groene glazen van eene palm hoogte, breedte en diepte, waarvan twee aan twee, door dun koper- of ijzerdraad, met de ooren of handgrepen aan elkander verbonden waren. Het schijnt dienvolgens, dat deze oudheden uit de tijden der Romeinen afkomstig zijn en hier waarschijnlijk het graf geweest is van eenen Romeinschen Centurio. Met nog verder te graven heeft men nog vele voorwerpen van gehakken steen, met *Trojaansche* koppen er op, gevonden, met

nog meer zware ijzeren spijkers, doch alles zonder opschriften, of jaartallen. Deze voorwerpen zijn naar Keulen gezonden, om door den Hoogleraar WOLRAAT onderzocht te worden, die ze provisioneel in zijn kabinet stelde, waarvan de stad Keulen door zijn afsterven in bezit is gekomen.

De nieuw gebouwde gemeenteschool wordt gemiddeld door een getal van 125 leerlingen bezocht.

Ook heeft men hier een oud adell. slot, het Kasteel-Limbricht genoemd. Zie het volgende art.

De kermis in den zomer valt in Zondags na H. Sacramentsdag en die in het najaar Zondags na de octaaf van Allerheiligen.

Sommigen willen, dat, $\frac{1}{2}$ u. Z. Z. O. van LIMBRICHT, ter plaatse, waar nu het geh. Einighausen gevonden wordt, een bloedige slag geleverd is, waardoor het dorp geheel vernietigd was geworden en maar één huis was blijven staan; uit dien hoofde wilde de kommanderende Generaal van de overwinnende partij, dat deze plaats in het toekomstige Einighausen zou genoemd worden, afkomstig van het ééne huis, dat er overgebleven was, welk huis men vermeent datgene geweest te zijn, hetwelk thans Op-den-Hoof genoemd wordt.

De Brandsbroek, in Einighausen, heeft haren naam van eenen geweldigen brand, die een derde gedeelte van Einighausen vernielde. Dit onheil had op de volgende wijze plaats: de inwoners van Einighausen hadden het ongeluk van voor 150 jaren, eenen Hannoverschen soldaat, in oorlogstijd, te dooden; toen de Kommandant dit hoorde beval hij dadelijk Einighausen te plunderen en te verbranden, waardoor deze geheele straat eene prooi der vernielende vlammen werd, en zoo noemde men in het vervolg, na het weder opbouwen, deze straat de Brandstraat; destijds lag zij meer op de Groedheide aan.

Onder LIMBRICHT, en in de nabijheid van het dorp, ligt eene pacht-hof, het Grasbroek genaamd, zijnde de plaats, waar het jagtkasteel van den dapperen Koning SWENTIBOLD gelegen was, die met zijnen ijzeren arm de vijanden uit het land verdreef. Hij werd te Worms, in het jaar 895, tot Koning van Lotharingen verkozen, zijn vader was ARNOLPHUS, Koning van Germanië en Lotharingen. Deze Koning SWENTIBOLD heeft toen ter tijd, als hij zich op het kasteel Grasbroek bevond, aan de hiernagenoemde veertien kerkdorpen, tot vergoeding der schade, die hij door zijne troepen veroorzaakt had, de zoogenoemde Groedheide gegeven, die nu allen in goed bouw- en weiland herschappen zijn, en nog door die dorpen bezeten worden, te weten. Limbricht, Sittard, Munstergeleen, Geleen, Beek, Elsloo, Stein, Urmond, Berg, Grevenbicht, Obbicht-en-Papenhoven, Bachleen, Bern en Guttekoven.

Op het veld, tusschen LIMBRICHT en Sittard, zijn in het jaar 1546 de Gelderschen verslagen. De Bevelhebber der Waalsche troepen was JACOB. Graaf van LIGNE, en die der Keizerlijken de Vorst FERDINAND.

LIMBRICHT (HET KASTEEL-), oud adell. slot in het voorn. hert. Gulik, thans prov. Limburg, distr., arr. en $4\frac{1}{2}$ u. N. O. van Maas-tricht, kant. en $\frac{1}{2}$ u. N. van Sittard, gem. en aan de noordoostzijde van het d. Limbricht.

De berg, waarop het KASTEEL-LIMBRICHT gebouwd is, bestaat uit eenen groven, kwartsachtigen steengrond, zijnde het kasteel een zeer zwaar, vierkant gebouw. De eigenaren van dit kasteel oefenden sedert onhengelijke eeuwen, tot aan de Fransehe omwenteling toe, de regten en schappij over de dorpen Limbricht en Einighausen

uit, zoo dat zij er de regtbank, schattienden en het jachtregt bezaten, benevens het nog aan het kasteel behoorende bijzondere grondeigendom van meer dan 250 bunders. De vorige eigenaars van het **KASTEEL-LANNAICHT** waren de oude adellijke familie van **MURRES** en **BARTL**, en het is in 1688 tot de adellijke familie **BERTINCK** overgegaan, dewijl de familie van **BARTL** uitgestorven was, en de Heer van **BERTINCK**, die toen ter tijd op het kasteel van Wolphrat, onder Holtum, woonde, wegens zijne vrouw, eene geboren **Baronesse van Beckwols**, de eenige erfgenaam van de familie van **BARTL** was. In 1810 heeft de overledene Koninklijke Nederlandsche Staatsraad, de Baron **J. H. MICHELIS VAN KESSEBICH**, het **KASTEEL-LANNAICHT**, met alle zijne onderhoorigheden, van den Heer Baron **M. J. van BERTINCK** gekocht, zoo dat het nu aan den Heer Baron **FRANS BERNARD MICHELIS VAN KESSEBICH**, zoon van den overledenen Staatsraad vornoemd, toebehoort.

Het **KASTEEL-LANNAICHT** is in 1568 door de Spanjaarden uitgeplunderd en ten deele afgebrand geworden.

LIMBURG, hert., bevat slechts een zeer klein deel van het oude hertogdom van dien naam, namelijk alleen de dorpen **Slenaken** en **Epe**, met onderhoorige gehuchten. Overigens is het zamengesteld uit stukken van de oude hertogdommen **Gelder**, **Brabant**, **Gulik** en **Cleve**, van het prins-bisdome **Luik**, van de graafschappen **Valkenburg**, **Daalhem**, 's **Hertogenrade**, **Wittem** en **Grondseld**, uit de rijks-vorstelijke abdij **Thorn**, uit de baronie **Rijkholt** en uit de rijksvrjhe heerlijkheden **Wilre** en **Cartiela**. Aangezien de hertogdommen **Brabant** en **Gelder** reeds vroeger behandeld zijn, en de hertogdommen **Gulik** en **Cleve**, alsmede het bisdome **Luik** grotendeels tot andere rijken behooren, zullen wij hier slechts kortelijk de geschiedenis van het hertogdom **LIMBURG**, zoo als het vroeger bestond, vermelden.

Dit hertogdom, uit twee stukken zamengesteld, die door **Luikeland** van elkander werden gescheiden, grensde N. aan de heerl. **Valkenburg**; N. O. aan een gedeelte van de heerl. 's **Hertogenrade**; O. aan het hert. **Gulik**; Z. O. aan het hert. **Luxemburg**; Z. W. aan het bisdome **Luik**, W. aan de heerl. **Daalhem**; N. W. aan een ander gedeelte van 's **Hertogenrade**.

Dit hertogdom maakte een gedeelte uit van de landstreek, welke vroeger door de **Eburonen** bewoond was, een volk, dat zich, tijdens het verblijf der Romeinen hier te lande, onder zijnen aanvoerder **Ammonix**, dapper tegen hen verweerde, doch eindelijk, door **Julus Caesar**, bijna geheel nitgeroeid en onder **Augustus** door de **Suniciers**, eene stam der **Tongerren**, vervangen werd.

In de middeleeuwen was **LIMBURG** een graafschap. De eerste, die men als Graaf van dit gewest vermeld vindt, was zeker **HERNARIK**, die op het jaar 1071 als zoodanig voorkomt. Deze met eene dochter van **FRANDEK VAN LUXEBURG**, Hertog van *Neder-Lotharingen*, gehuwd zijnde, geraakte daardoor in het bezit van aansienlijke goederen. Zijn zoon en opvolger, mede **HERNARIK** geheten, werd door **HERNARIK IV** tot Hertog van *Neder-Lotharingen* aangesteld, en het schijnt dat hij van toen af ook den titel van Hertog van **LIMBURG** heeft aangenomen. Zijne nakomelingen bezaten dit hertogdom tot in 1282, toen **ADOLF**, die zijnen oom **WALERAN III**, was opgevolgd, aan **JAN I**, Hertog van *Brabant*, zijne regten op **LIMBURG** verkocht. Maar **REINALD I**, Graaf van *Gelder*, die met **ERNEGARDE**, de dochter van **WALERAN**, gehuwd was, meende er uit dien hoofde regt op te hebben, en verdedigde

dit regt met de wapenen. De slag van Woeringen, in het keurvorstendom Keulen, waarin de Hertog van Brabant, den 5 Junij 1288, eene volkomene overwinning behaalde, maakte een einde aan dezen twist. Het gevolg van die overwinning was de vereeniging van LIMBURG met *Brabant*, waaraan het sedert, onder de zelfde staatsregeling, verbonden bleef.

LIMBURG kwam, tegelijk met *Brabant* en het markgraafschap *Antwerpen*, onder het bestuur van het BOURGONDISCHE HUIS, doordien JOHANNA, weduwe van WENGESLAUS, Hertog van *Brabant*, die landen aan hare nicht MARGARETHA, gemalin van FILIPS den *Stoute*, Hertog van *Bourgondië*, afstond, waardoor, na den dood van MARGARETHA en JOHANNA, het oppergebied over deze landen aan MARGARETHA'S ZONNEN, ANTHONIE kwam, wiens twee zonen, JAN en FILIPS, hem opvolgden. Na den dood van dezen laatste, die geen kinderen naliet, kwamen *Brabant*, het markgraafschap *Antwerpen* en LIMBURG, in 1450, aan zijnen neef, FILIPS den *Goede*. Het HUIS VAN BOURGONDIE bezat deze gewesten tot in 1477, toen MARIA VAN BOURGONDIE met den Aartshertog MAXIMILIAAN in het huwelijk trad, door welke verbindtenis LIMBURG, even als de meeste andere Nederlandsche provinciën, in het HUIS VAN OOSTENRIJK kwam. Het hertogdom LIMBURG bevatte, onder het Oostenrijksche bestuur, het eigenlijke LIMBURG en het Overmaassche, bestaande uit de graafs. Daalhem, 's Hertogenrade en Valkenburg, en grensde toen N. en O. aan het hert. Gulik; Z. O. aan het hert. Luxemburg; Z. en Z. W. aan het bisd. Luik; W. aan de Maas, die het van dit bisd. scheidde.

Bij den Munsterschen vrede van het jaar 1648 werd LIMBURG, ten minste voor de toenmaals daartoe behoorende Landen van Overmaze, tusschen de Vereenigde Nederlanden en Oostenrijk verdeeld, wordende de grensscheiding, bij het verdrag van den 29 December 1661, te 's Hage gesloten, geregeld. De Nederlanden bezaten diensvolgens de steedjes Valkenburg en Daalhem, benevens het meereendeel der dorpen van de drie landen van Overmaze, welk deel wel eens Staats-Limburg werd genoemd.

Na de vereeniging van België met Frankrijk, in het jaar 1794, werden het hertogdom LIMBURG en het Land van Daalhem, met het DEPARTEMENT VAN DE OORTHE, thans de Belgische prov. Luik, vereenigd. De heerl. Valkenburg en 's Hertogenrade werden aan het DEPARTEMENT DER BENEDEN-MAAS toegevoegd. Na de vernietiging van het Fransche keizerrijk, in 1814, werd laatstgemeld departement, onder den naam van LIMBURG, de derde provincie van het Koningrijk der Nederlanden.

Ten gevolge van den opstand in België, in 1830, werd de provincie LIMBURG, met uitzondering van de hoofdstad Maastricht, van het koningrijk der Nederlanden afgescheurd, en bleef daarvan gescheiden tot op de vereffening onzer geschillen met België, bij scheidingsacte van 6 Februarij 1839; toen het, volgens het tractaat, dat op den 15 November 1830 te Londen geteekend was, weder een provincie van dit koningrijk werd, hoewel het tevens den titel van hertogdom bewam, en als zoodanig tot het *Duitsche verbond* behoort, met uitzondering van de gem. Maastricht en Venlo (1).

(1) Van deze gem. behooren de miliciens niet tot het Limburgsche-contingent maar worden bij het Nederlandsche leger ingedreld.

Het tegenwoordig hertogdom **LIMBURG** bevat van de voorm. provincie **LIMBURG**: 1) al wat van dit gewest ter regterzijde van de Maas gelegen was; 2) de gemeenten, liggende ten N. van eene lijn, getrokken uit de zuidelijkste punt der prov. Noord-Brabant (de gemeente Budel), Maaswaarts tot de plaats, waar de voorm. arrondissementen Maastricht en Roermonde aan elkander grensden, en 3) de stad Maastricht, met een grondgebied van 1200 ell., gerekend van het buitenste glacis dier vesting. Dit hertogdom is alzoo zamengesteld: 1) uit de noordelijke helft van het hertogdom **LIMBURG**, zoo als dit onder het Oostenrijksche bestuur bestond (namelijk de beide Limburgsche dorpen Slenaken en Epen en het grootste deel der drie Landen van Overmaze); 2) het grootste gedeelte van Opper-Gelder; 3) dat gedeelte van het voorm. hert. Gulik, hetwelk bij den Parijschen vrede van 30 Mei 1814 aan de Nederlanden toegevoegd is; 4) dat gedeelte van het hert. Cleve, hetwelk in 1815 aan het koninkrijk der Nederlanden is gekomen; 5) dat deel van het prinsbisdom Luik, hetwelk vroeger het graafs. Horn uitmaakte, benevens het d. St. Pieter en het kast. Neder-Canne; 6) dat deel van het hert. Brabant, waartoe de stad Maastricht en het grondgebied der tegenwoordige gemeente Oud-Vroenhoven toebehoorde; 7) de regtsvorstelijke abdij Thorn; 8) de graafsch. Wittem en Grondsfeld; 9) de baronij Rychholt, 10 en 11) de heerl. Wilre en Cartiels. Het grenst alzoo N. aan Noord-Brabant en voor een klein gedeelte aan Gelderland; O. aan de Pruisische prov. Rijnland; Z. aan de Belgische prov. Luik; W. aan de Belgische prov. Limburg, waarvan het grootendeels door de Maas gescheiden is, en aan Noord-Brabant. Van het N. naar het Z. wordt de lengte op 26 u. gaans berekend; van het W. naar het O. is de breedte 6 u., hoewel er in het noordelijkste gedeelte plaatsen gevonden worden, waar het nauwelijks 1 u. breed is. De oppervlakte beslaat ongeveer 30 vierkante mijlen of 164,684 bund. (1). **LIMBURG** bevat de steden: Maastricht; Roermonde; Venlo; Weert en Sittard, en 120 plattelandsgemeenten, te zamen bevattende, op den 1 Januarij 1840, eene bevolking van 196,719 zielen. Bij die bevolking, bestaande uit 37,578 huisgezinnen, bewonende 35,402 huizen, waren van het mannelijke geslacht: 65,945 ongehuwden; 29,541 gehuwden en 4157 weduwenaars; van het vrouwelijke geslacht: 60,088 ongehuwden, 29,522 gehuwden en 7488 weduwen, terwijl, wat de godsdienstige gezindheden, waartoe zij behooren, aangaat, die bevolking verdeeld wordt in: 190,117 R. K., 5408 Protestanten, 1107 Israëlieten, en 87 tot niet genoemde gezindheden behoorende.

Er worden in **LIMBURG** gevonden 7 parochiën, die tot het apost. vic. gen. der Nederlandsche districten van het voorm. bisd. van *Roermonde* behooren, als: drie tot het dek. van *Cuyk*, en vier tot dat van *Nijmegen*; in de parochiën zijn 7 kerken, bediend wordende door 7 Pastoors. Voorts heeft men 6 pastoriën der 1^o kl., 6 pastoriën der 2^o kl., 124 succursalen en 41 annexen, te zamen uitmakende het apost. vic. van *Limburg*. Zie het volgende art.

Men telt er 15 gem. der Herv., die drie ringen uitmaken, als: de Noorderring van Maastricht, de Zuiderring van Maastricht en de Ring van Venlo, en 15 kerken hebben, bediend wordende door 17 Predikanten.

(1) Volgens de Aardbol, Deel III, blad. 628, is Limburg 47 vierkante mijlen groot.

Er zijn 2 gem. der Evang. Luth., die 2 kerken hebben, als: eene te Maastricht en eene te Vaals, en door 2 Predikanten bediend worden. — Men heeft er geene gem. van de Herst. Evang. Luth., van de Remonstranten, noch van de Doopsgezinden.

De Israëlitën hebben er eene hoofdsynagoge te Maastricht, eene ringsynagoge te Gulpen, en zes bedehuizen, als: een te Beek, een te Eysden, een te Heerlen, een te Meerssen, een te Venlo en een te Sittard.

Voor de regterlijke magt is LIMBURG verdeeld in 2 arr., als: Maastricht en Roermonde, te zamen 10 kant. nitmakende.

Men heeft er 15 kiesdistrikten, waarvan de volgende de hoofdplaatsen zijn:

Het 1e kiesdistrikt, hoofdplaats	Gronsveld,
„ 2e „ „ „	Gulpen.
„ 3e „ „ „	Heerlen,
„ 4e „ „ „	Meerssen,
„ 5e „ „ „	Valkenburg,
„ 6e „ „ „	Oirsbeek,
„ 7e „ „ „	Susteren,
„ 8e „ „ „	Echt,
„ 9e „ „ „	Thorn,
„ 10e „ „ „	Heythuysen,
„ 11e „ „ „	Kessel.
„ 12e „ „ „	Horst,
„ 13e „ „ „	Bergen,

Voor de nationale militie heeft men er 14 militiekantons, welke tot de volgende hoofdplaatsen behooren:

1e militiekanton, hoofdplaats	Gulpen,
2e „ „ „	Heerlen,
3e „ „ „	Maastricht,
4e „ „ „	Meerssen,
5e „ „ „	Oirsbeek,
6e „ „ „	Sittard,
7e „ „ „	Valkenburg,
8e „ „ „	Echt,
9e „ „ „	Heythuysen,
10e „ „ „	Helden,
11e „ „ „	Horst,
12e „ „ „	Roermonde,
13e „ „ „	Venlo,
14e „ „ „	Weert.

Voor de belastingen is LIMBURG verdeeld in twee arrondissement-directiën, te weten: Maastricht en Roermonde.

Voor het onderwijs wordt LIMBURG in acht schooldistrikten verdeeld.

Er zijn 6 Latijnsche scholen, welke gevonden worden te Maastricht, te Roermonde, te Venlo, te Weert, te Sittard en te Kerkraede.

De voornaamste rivieren, die dit hertogdom bespoelen, zijn: de Maas, de Roer, de Niers, de Jeker of Jaar, de Geul, de Gulp, de Geleen, de Beek, de Robeck, de Worm of Worms, de Swalme, de Neer, de Itterbeek en de Tongelreep.

Door dit hertogdom loopt ook de zeer belangrijke Zuidwillemsvaart. Er bestaan hier ook nog overblijfselen van de Fossa Eugéniana en van het Noordkanaal.

De lucht is in Lussene zuiver, zacht en gezond, met uitzondering van een klein gedeelte van het arr. Roermonde, waar de moeras-sige streken eenige ziekten veroorzaken, welke aan lagere en koude oorden gemeen zijn. De grond is deels vlak, deels heuvelachtig, op vele plaatsen, vooral langs de Maas bijzonder vruchtbaar, in het westen daarentegen is zij zeer schraal en dor, en men vindt er uitgestrekte heiden en moorassen, en in het Noorden, ten Westen van de Maas, een groot gedeelte van het moeras de Peel.

De voortbrengselen nit het dierenrijk zijn: paarden, waarvan het ras echter niet fraai is, hoewel de hesten in de omstreken van Roermonde en Weert worden aangetroffen; runderen, die goede boter en kaas leveren (1); varkens zeer talrijk; schapen; wild en bijen.

Het plantenrijk levert: rogge; tarwe; gerst; haver; boekweit; spelt; hennep; vlas; raaizaad; koolzaad; boonen; groenten; chichorij; meekrap, die men er eerst voor ongeveer 50 jaren is begonnen te planten, doch waarvan de teelt evenwel van jaar tot jaar vermindert; gele wortelen; klaver; gras, dat op sommige plaatsen nitmuntend is, en boomvruchten.

Het rijk der delfstoffen geeft: turf, meestal uit de Peel gestoken en zeer los van heedanigheid; steenkolen, vooral in de gem. Kerkrade; potaarde en onderscheidene steensoorten, zoo als mergel en eene soort, niet ongeschikt tot bestrating van groote wegen.

De voornaamste takken van uijverheid zijn: landbouw, veelteelt en handel. Ook vindt men er eenige fabrieken en trafijken als: jenever- en likourstokerijen; tabak-, cichorij-, papier-, lak-, lak-, ouwel-, penne-, naalden- en spelden fabrieken; nagelsmoderijen; katoenspinnerijen; katoen- of calicotweverijen; pot- en steenbakkerijen; glasslijperijen; zont raffinaderijen; zeepziederijen; leerlooferijen; beetwortel-siroopmakerijen, en onderscheidene door water gedreven molens als: bakruid-, pel-, papier-, vol- en graanmolens.

De Provinciale Staten bestaan uit 59 leden, van welke 13 door de Ridderschap, 13 door de steden en 13 door het platteland gekozen worden. Van de steden benoemen Maastricht 6 leden, Roermond Venlo en Weert ieder 2 en Sittard 1. Door de Provinciale Staten worden 5 leden tot de tweede kamer der Staten-Generaal afgezonden. De Gedeputeerde Staten bestaan uit 5 leden.

Het wapen van Lussene bestaat uit een veld van zilver, met eenen dubbel gestaarten leeuw van keel, gekroond van goud.

LIMBURG, apost. vic. gen., zijnde het vierde R. K. kerkdistrikt.

Het bevat 6 pastorien van de eerste klasse, 6 pastorien van de tweede klasse, 137 succursalen, 24 bijkerken of annexen, bediend wordende door 12 Pastoors, 137 Desservanten, 25 Kapellanen of Vicarissen-Desservanten en 129 Vicarissen. Voorts heeft men er een seminarium, te Roermonde, een klooster van Minderbroeders, te Weert en een klooster van Redemptoristen, te Wittem. Men telt er 139,000 zielen.

LIMESHOOPOE of LIMESHOOP, naam, welken de Negers geven aan de plant. BERTSHOOP, in *Nederlands-Guiana*, kol. *Suriname*. Zie BERTSHOOP.

LIMIA-EILANDJES, eil. in *Oost-Indië*, in den *Molukische-Archipel*, tot den *Tenimber-Archipel* behoorende, aan de westkust van het eil.

(1) De zogenoemde Limburgsche kaas wordt echter in het tegenwoordig best. stelsel in zeer geringe hoeveelheid gemaakt, de meeste kant van Berre en Limburg, in de Belgische provincie Leff.

Timor-Laut. Het zijn gedeeltelijk slechts klippen en meest alle onderling door rissen vereenigd.

LIMMEL, d. in het *Land-van-Valkenburg*, prov. *Limburg*, arr. en $\frac{1}{2}$ u. N. O. van *Maastricht*, kant., gem. en 1 u. Z. W. van *Meerssen*. Men telt er, met de kerkelijke daartoe behoorende geh., 65 h. en 560 inw., die meest hun bestaan vinden in den landbouw.

De inw., die allen R. K. zijn, behooren tot de par. van *Meerssen*, maar hebben hier eene kapel, welke door eenen eigen Kapellaan bediend wordt.

LIMMEN, gem. in *Kennemerland*, prov. *Noord-Holland*, arr. en kant. *Alkmaar* (5 k. d., 11 m. k., 3 s. d.); palende N. aan de gem. *Heilo-en-Oesdom*, O. aan *Akersloot*, Z. aan *Uitgeest*, W. aan *Castricum-en-Bakkum*.

Deze gem. bestaat uit het d. *Limmen*, of de *Kerkbuurt*, en de geb. *Voort* of het *Zuideinde*, de *Westzijde*, de *Laan*, *Dusseldorp* en de *Limmerkoog*, benevens het grootste gedeelte van den *Limmerpolder*. Zij beslaat eene oppervlakte van 1149 bund. 62 v. r. 21 v. ell., waaronder 1250 bund. 55 v. r. 81 v. ell. belastbaar land. Men telt er 85 h., bewoond wordende door 119 huisgez., uitmakende eene bevolking van 590 inw., die meest hun bestaan vinden in de melkerij en den landbouw, alsmede in de visscherij, hoewel dit laatste middel van bestaan bijna geheel vervallen is. Sommigen maken ook werk van de rapenteelt, tot bemesting van het teelland, deze echter zijn maar weinigen; meer inwoners vinden hun bestaan bij het bouwen van garst, waartoe de landen aldaar zeer bekwaam, en welke tak van bestaan een togtje derwaarts, in den tijd dat de graanakkers in vollen bloei staan, zeer aangenaam maakt. Ook heeft men er eenen korenmolen.

De Herv., die er ruim 120 in getal zijn, onder welke 70 *Lede-maten*, maken eene gem. uit, welke tot de klass. en ring van *Alkmaar* behoort.

LIMMEN werd met het naburige *Akersloot* van het jaar 1584-1598, dus gedurende veertien jaren, door eenen zelfden Leeraar bediend, zijnde de eerste, welke die beide plaatsen bediend heeft, geweest SIMON PAULUSZ, die in het jaar 1585 herwaarts kwam, en in het jaar 1585 emeritus werd. Na het jaar 1598 werden die gem. gescheiden, zoodat LIMMEN toen tot afzonderlijken Leeraar verkreeg SAMUEL HOBERTI BUSSEURIUS, die in het gezegde jaar herwaarts kwam, en in het jaar 1601 van zijne dienst werd ontzet. Het beroep geschiedt door den kerkeraad, onder agreatie van den Ambachtsheer.

De Evang. Luth., die er 8 in getal zijn, behooren tot de gem. van *Alkmaar*.

De R. K., van welke men er 450 heeft, onder welke 500 *Communikanten*, maken eene stat. uit, welke tot het aartspr. van *Holland-en-Zeeland*, dek. *Noord-Holland*, behoort, en door eenen Pastoor bediend wordt. De eerste Pastoor, die LIMMEN en *Heilo*, na de Reformatie, gekregen heeft, was VINCENT PALNSTEIN, van *Haarlem*, in 1650.

Men heeft in deze gem. eene school, welke gemiddeld door een getal van 90 leerlingen bezocht wordt.

Door deze gem. loopen de *Schulpvaart*, de *Dusseldorpervaart* en de *Laanvaart*.

De gem. LIMMEN is eene heerl., welke in 1752 voor 15,400 guld. verkocht is, volgens besluit der *Staten van Holland*, aan den Heer

JACOBUS DE PETERUS JANN., van wiens erfgenamen zij, in het jaar 1805, bij erfenis overgegaan is aan den Heer JACOB WELDUK, door wiens zoon; Mr. MARTINUS HENRIK WELDUK, die des somers te Linnen en des winters te Alkmaar woonachtig is, zij thans nog bezeten wordt.

Het d. LINNEN, oudtijds LAJNEN, LANEN of ook LUNEN en LUNEN gespeld, ligt 1½ u. Z. van Alkmaar, 4½ u. N. van Haarlem, aan den straatweg tusschen die beide steden. Volgens sommigen soude dit dorp lang voor het jaar 740 moeten bekend geweest zijn. Dit dorp werd, omtrent het jaar 980, genoemd onder de gift van Graaf DIJK II, aan het klooster van Egmond. Het dorp vertoont zich niet groot.

De oude kerk, welke, naar men wil, oertijds een afgodstempel moet geweest zijn, in het begin der achtste eeuw, van ouderdom vervallen zijnde, werd door RABENUS, Heer van Egmond, een zeer godsdienstig man en daarom de *Godvruchtige* genoemd, volgens de algemeene overlevering, weder herbouwd in 740. Deze kerk werd aan St. MAARTENSKERK te Utrecht in eigendom gegeven, en dit is de reden dat St. MAARTEN daar hoogstatelyk plagt gevierd te worden; ook werd er de H. PAUS en Martelaar CORNELIUS feestelyk gevierd: welke daar op den 14 September plegtig bezocht en aangeroepen werd tegen de vallende siekte. De pastorie stond ter begeving van de Graven, en ter vestiging van den Aartsbisschop van Utrecht. Het ruim van de tegenwoordige kerk is vierkant, doch het geheele bevang binnen de muren wordt niet tot de dienst gebruikt; de gemeente is veel te klein voor de geheele ruimte der kerk, daarom is van het ruim, in zijn geheel genomen, een zeer groot portaal afgeschoten. Er is geen orgel in. Tegen den muur naast den predikstoel ziet men een overheerlijk en rijk geordineerd gedenkteeken, voor het geslacht van eene der vroegere Vrouwen van LINNEN. Bewonderenswaardig is dit gedenkteeken beschilderd, zoodanig dat men het soude beschouwen, als van wit marmere en zwarte steen zamengesteld te zijn, ofschoon het geheel uit hout gebeiteld is. De grafkelder van het gemelde geslacht is buiten de kerk, achter den predikstoel; daarop staat echter geen gedenk- of oereteeken hoegenaamd; alleenlijk een eenvoudige vierkant steenen huisje besluit den toegang tot het graf. Het ruim der kerk preukt voorts nog met twee fraai beschilderde glazen; er zijn onderscheidene graven in; op eenige serken daarvan pronken aloude en nieuwere, zoo bekende als onbekende wapens; op een dier serken leest men, boven den naam van J. W. LAMMUS, dit tweoregelig versje:

MIJN REEST HET STERFELIJK DEEL VAN MIJN DIE SICH IS 'T LIEVEN,
MET MIJN EN ZIEL GENEEL AAN GOD REEFT OVERGEVEN.

Zijnde die letters ongemeen sierlijk en kunstig op den serk gebeiteld, door den toenmaligen Dorps-Schoolmeester aldaar GMAAR MURRWANW.

De toren, op de tegenwoordige kerk, liep in den jare 1743 groot gevaar van instorten, weshalve hij, door den toenmaligen Ambachtsheer, vernieuwd is geworden, hij is van onderen vierkant, uit welk vierkant eene spits rijst, die met lijen gedeekt is.

De R. K. kerk van LINNEN, staat in de b. Dusseldorp. Zie dat woord. — Nabij het dorp ligt de buitenplaats Damp-en-Geest. Zie dat woord.

Er is eene paardenmarkt op den eersten Weensdag in September.

In het jaar 1599 stelde Hertog ALBANCRT het d. LINNEN van tien op vijf rieden in den watertogt.

In het jaar 1675 werd LINNEN, door de ruitertij van Des FANSAUX, seen van den Hertog van ALVA, benevens Bakkum en Castricum,

jammerlijk uitgeplunderd, gelijk ook vele andere dorpen van ons Vaderland dat beklagenswaardig lot hebben moeten ondergaan. Den 10 October van dat jaar trokken de Spanjaarden, die Alkmaar belegerd hielden, terug op LIMMEN, met welken datum de verlossing van Alkmaar in de geschiedenis is aangeteekend.

In dit d. werd, op een aanbeeld, hetwelk er nog in eenen smidswinkel te zien is, in den avond van 10 October 1799, de capitulatie tusschen de Fransch-Bataven en Engelsch-Russen geteekend, volgens welke deze laatsten zich weder moesten inschepen en Noord-Holland verlaten.

Het wapen dezer gem. is gevierendeeld, zijnde het eerste en vierde gedeelte van sabel (zwart), met eenen klimmenden leeuw van zilver, en het tweede en derde van zilver, met eenen klimmenden leeuw van sabel (zwart).

LIMMEN (DE WESTZIJDE-VAN-), b. in Kennemerland, prov. Noord-Holland, arr., kant. en $1\frac{1}{2}$ u. Z. van Alkmaar, gem. en $\frac{1}{2}$ u. W. van Limmen; met 9 h. en ruim 70 inw.

LIMMEN (HET ZUIDEINDE-VAN-), b. in Kennemerland, prov. Noord-Holland. Zie Vooast (Dv).

LIMMERKOOG, geh. in Kennemerland, prov. Noord-Holland, arr., kant. en 2 u. Z. van Alkmaar, gem. en 20 min. Z. van Limmen, bestaande uit 2 boerenhuizen, bewoond door 20 zielen.

LIMMERMEER, voorm. meer in Kennemerland, prov. Noord-Holland, nabij het d. Limmen, waarvan het zijnen naam ontleende.

Dit meer is in het jaar 1450 bedijkt en maakt nu de LIMMERROLDEN uit. Zie het volgende art.

LIMMERPOLDER, pold. in Kennemerland, prov. Noord-Holland, arr. en kant. Alkmaar, voor het grootste gedeelte gem. Limmen, doch ook gedeeltelijk gem. Akersloot en gedeeltelijk gem. Castricum-en-Bakkum; palende N. aan Heilo, O. aan Akersloot, Z. aan Castricum, W. aan Bakkum.

Deze pold., die in het jaar 1450 bedijkt is, beslaat, volgens het kadaster, eene oppervlakte van 1611 bund. 50 v. r. 29 v. ell., alles schothaar land, als: onder Akersloot, 129 bund. 54 v. r. 21 v. ell.; onder Limmen, 1165 bund. 50 v. r. 29 v. ell., en onder Castricum-en-Bakkum, 516 bund. 45 v. r. 79 v. ell. Men telt er, onder Limmen, alle de h. van dat dorp, waaronder 25 boerderijen, en onder Akersloot, 15 h. en 3 boerderijen. Hij wordt door twee molens van de eerste soort uitgemaal in het Langemeer, door eene sluis te Akersloot. Het polderbestuur bestaat uit eenen President en vier Poldermeesters voor Limmen, bij welke zitting hebben twee Poldermeesters van Akersloot en twee van Castricum.

De schulpvaart van Bakkum naar het Alkmaardermeer loopt dwars door dezen polder en is met het water daarvan gelijk. De Noorder- en de Zuidermolen bemalen, op de Meer, dien polder naar een zeker peil, aan de sluis te Akersloot en aan het einde der Schulpvaart, aangeteekend; door welke sluis almede het overtollige water kan afloopen, wanneer het, zoo als dit meermalen gebeurt, boven de oppervlakte des meers is verheven.

De landerijen in dezen polder werden, bij den watervloed van Januarij 1826, geheel overstroomd en met water bedekt. Men kan eigenlijk niet zeggen, dat er werkelijk doorbraak aan de dijken alhier heeft plaats gehad, maar eene geheele overstroming over dijken en dammen der aangrenzende polders, als Dorregeest en Akersloot, waarover

het water heen kwam. De schade aan de dijken en waterkeeringen alhier, vereischten evenwel buitengewone kosten van herstel.

LIMMERSCHOUW, geh. in de *Nieuwburgerkogge*, prov. *Noord-Holland*, arr. en 4 u. N. O. van *Alkmaar*, kant. en $1\frac{1}{2}$ u. Z. O. van *Schagen*, gem. en $\frac{1}{2}$ u. Z. van *Winkel*; met 5 h. en ruim 20 inw.

LIMO, berg in *Oost-Indië*, op het *Sundasche eil. Java*, resid. *Preanger-Regentschappen*, reg. *Tjanjor* en *Bandong*, op de scheiding van de *Tjanjorsche distr. Djampang-Wetan* en *Tjikondang* met het *Bandongsche distr. Boengga*. — Het is een der hoogste toppen van het westelijke *Kendang-gebergte*.

LIMOEN of *Lumoe*, lands. in *Oost-Indië*, op het *Sundasche eil. Sumatra*, resid. *Padang*.

In dit lands. ontspringt de *Djambi*. Het is goudrijk, maar nog weinig bekend.

LIMOEN-MANIES, d. in *Oost-Indië*, op het *Sundasche eil. Sumatra*, lands. *Rouw*.

LIMOY, oud d. in *Oost-Indië*, op het *Ambonsche eil. Amblau*, aan de zuidoostzijde van dat eiland, onder den *Pati* van *Massaroy* staande.

LIMPACH, d. in het balj. van *Luxemburg*, regtsgeb. van *Füntzig (Clemency)*, grooth. *Luxemburg*, arr. en $2\frac{1}{2}$ u. W. Z. W. van *Luxemburg*, kant. en $2\frac{1}{2}$ u. N. W. van *Bettemburg*, gem. en $\frac{1}{4}$ u. Z. W. van *Reckingen*.

De inw., die allen R. K. zijn, maken eene par. uit, welke tot het vic. gen. van *Luxemburg* behoort, en door eenen *Pastoor* bediend wordt.

LIMPACH, naam, onder welken op sommige kaarten het d. *Divvach*, in het balj. van *Luxemburg*, regtsgeb. van *Bettingen*, grooth. *Luxemburg*, verkeerdelijk voorkomt. Zie *DIVVACH*.

LIMPERTSBERG, geh. in het balj. van *Luxemburg*, grooth. *Luxemburg*, kw., arr., kant. en $\frac{1}{2}$ u. N. van *Luxemburg*, gem. *Eich*.

LIMPOOR-NOONDJOET, bosch in *Oost-Indië*, op het *Sundasche eil. Java*, resid. *Tagal*.

Dit bosch was voor eenige jaren voor een groot gedeelte uitgeput, zoodat men den hontkap vooreerst heeft moeten staken, alhoewel de ingezetenen daarin nog altijd eene menigte houtsoorten vinden, waarvan zij een nuttig gebruik weten te maken.

LIM-TONGHAM (PASAR-), marktplaats op het *Sundasche eil. Java*, resid. *Batavia*, in het *Chinesche kamp*, bij *Batavia*.

LINAO, d. in *Oost-Indië*, op het *Moluksche eil. Magindanao*, in het binnenland.

LINDE, buurs. in de ambtmannij *Colmschate*, prov. *Overijssel*, arr., kant. en $1\frac{1}{2}$ u. N. O. van *Deventer*, gem. en $1\frac{1}{2}$ u. O. van *Diepenveen*; met 40 h. en 260 inw.

Men heeft in deze buurs. eene school, welke gemiddeld door een getal van 80 leerlingen bezocht wordt.

LINDE of *LINDA*, geh. in *Dieverderdingspil*, prov. *Drenthë*, arr. en $7\frac{1}{2}$ u. Z. ten W. van *Assen*, judic. en adm. kant. en $1\frac{1}{2}$ u. Z. W. van *Hoogeveen*, gem. en $\frac{1}{2}$ u. Z. van *Zuidwolde*; met 10 h. en 70 inw.

LINDE, geh. in *Zalland*, prov. *Overijssel*, arr. en $7\frac{1}{2}$ u. N. O. van *Deventer*, kant. en $1\frac{1}{2}$ u. Z. O. van *Ommen*, gem. *den Ham*.

In dit geh. is, in het jaar 1857, eene nieuwe school gebouwd. LINDE, buurs. in het graafs. *Zutphen*, prov. *Gelderland*, arr. en 2 u. Z. O. van *Zutphen*, gem. en $\frac{1}{2}$ u. Z. ten W. van *Forden*; met 71 h. en 470 inw.

In deze buurs. liggen de landgoederen *Wienste* en *Onstein*. Voorheen bestond er eene kapel, waarvan de stichting onbekend is en welke tot de Herv. kerk te *Vorden* behoorde. Vroeger werd aldaar eens in het jaar, op den dag der Lindsche kermis, vallende in het midden van Augustus, door den Herv. Predikant van *Vorden* gepredikt. Wegens haren bouwvalligen toestand echter is die kapel, in 1837, gesloopt en aan de zijde van het voormalige altaar, door de zorg van Heeren Kerkvoogden, een gedenksteen opgericht, voorzien aan de eene zijde met het opschrift:

DE LINDSCHE KAPEL ALS BOUWVAL GESLOOPT IN 1837.

en aan de andere zijde met de volgende regelen van den Dichter Mr. A. C. W. STARING VAN DEN WILDENBORCH:

VERHEFT ZICH HIER GEEN BIDPLAATS MEER,
'T HEELAL IS TEMPEL VAN DEN HEER.

LINDE (DE), riv., prov. *Friesland*, kw. *Zevenwouden*. Zij begint haren loop omtrent *Tronde*, eene buurt van *Elslo*, in *Stellingwerf-Oosteinde*, en loopt van daar langs de voormalige schans *Bekhof*, nabij het dorp *Oldeberkoop*, doch is daaromtrent veeltijds droog; maar omtrent het dorp *Nijeholtpade* ontvangt zij een weinig meer water, loopt beneden tot aan het *Vallaat*, omtrent *Oldeholtpade*, waardoor zij boven water gescht en opgehouden wordt; voorts loopt zij van daar, altijd in eene zuidwestelijke rigting door *Stellingwerf-Westende*, voorbij de *Blesse*, van waar zij verder afstroomende, tot aan *Slijkenburg* de grensscheiding maakt tusschen de provinciën *Friesland* en *Overijssel*. Zij vereenigt zich aldaar met de *Tjonger* of den *Kuinderstroom* en loopt alzoo naar de *Zuiderzee*.

In het jaar 1836 had men in *Overijssel* het plan gevormd, om deze riv., bij de *Kuinre*, door eene sluis af te sluiten, waarover de Gedeputeerden van dat gewest met die van *Friesland* in briefwisseling kwamen, doch uithoofde de *Lindedijk*, in deze laatste provincie, in zoodanig eenen goeden staat gebracht was, dat die geacht mocht worden die prov. tegen alle gevaar te kunnen beveiligen, maakten de Staten van *Friesland* zwarigheid, om tot de kosten dier afsluiting bij te dragen, waardoor dan dat werk toen is blijven steken; doch in 1844 is deze afsluiting ten uitvoer gebracht door het leggen van eene keerwaaijersluis, afgesloten wordende op eenen waterstand van 1 ell. 2 palm. boven dagelijks water, als wanneer de scheepvaart gestremd is.

LINDE (DE), geh. in het *Westerkwartier*, prov. *Groningen*, arr. en $2\frac{1}{2}$ u. Z. W. van *Groningen*, kant. en $2\frac{1}{2}$ u. Z. van *Zuidhorn*, $\frac{1}{2}$ u. N. van de *Leek*, O. van *Midwolde*, waartoe het behoort.

LINDE (DE), geh. in het *Westerkwartier*, prov. *Groningen*, arr. en 3 u. W. Z. W. van *Groningen*, kant. en $5\frac{1}{2}$ u. Z. W. van *Zuidhorn*, gem. en 20 min. Z. O. van *Marum*.

Men vond hier weleer eenen burg met eene kapel, in welke een Priester van *Trimunt* de dienst waarnam. Van hier naar het klooster van *Trimunt* plagt, zoo men wil, eene straat of steenen voetpad te loopen, hetwelk door het *Marummerveld* ging.

LINDE (TER-), buit. op het eil. *Walcheren*, prov. *Zeeland*, distr., arr. en 1 u. Z. O. van *Middelburg*, kant. en $\frac{1}{2}$ u. N. W. van *Vlissingen*, gem. *Rithem-Nieuw-Erve-en-Welsinge*, 10 min. N. van *Rithem*.

LINDEDIJK, dijk, prov. *Friesland*, zich in eene zuidwestelijke rigting van den *Bledijk* tot het vlek *Kuinre* uitstrekkende.

Bij den watervloed van Februarij 1825 werd deze dijk, langs zijne geheele uitgestrektheid, doch bijzonder van *Slijkenburg* tot aan het

Oude Veer bij de Trynstersloot, allerdeerlijkst geteisterd en waren daarin ontelbare gaten geslagen. Achter de dorpen Nije- en Oldetryne had hij voornamelijk te lijden, doordien de vloed aldaar acht palmen hoog boven de kruin was overgestort en de kruin zelve overal tot eene el diepte had afgeworpen. In den ouden Slaperdijk kwam er daarna eene kapitale doorbraak onder Oldetryne, welke den toestand der naastbijgelegen boerenplaatsen zeer bagchelijk maakte en waardoor een groote toevloed van water naar Sonnega en Wolvoga stroomde. Geen huis of woning bleef onbeschadigd; benevens een aantal vee is er eene aanzienlijke hoeveelheid eikenhout, uit Noordwolde aangebragt, verloren gegaan. Ook bezweek deze dijk regt tegen over het Noord-einde van Kuinre. Door deze zware dijkbreuk, stroomde het water met een groot geweld naar binnen; het viel daardoor sterk, vóór of ten Oosten der plaats, tussehen deze en den dijk; zoodat het vervolgens met een verval van eene el, van het Westen naar het Oosten, dwars door de huizen stroomde. Deze geweldige stroom rigtte de schroomelijkste verwoestingen aan.

LINDEKERKE, voorm. d. in den *Zwijndrechtsche-waard*, prov. Zuid-Holland, aan den Devel, waarom het ook wel DEVELKERK genaamd werd.

Het werd in het jaar 1531 bedijkt en naar zekere VAN DER LINDEN, de stichter van de kerk, LINDEKERKE genoemd. Later is het ambacht, dat naar dit d. zijnen naam droeg, in twee heerl. gesplitst, de Groot-Lindt en de Kleine-Lindt geheeten, zijnde het voorm. d. LINDEKERKE thans de Groot-Lindt. Zie LINDT (DE GROOTE-).

LINDEN, gem. in het *Nederambt van het Land van Cuyk*, prov. Noord-Brabant, Eerste distr., arr. 's Hertogenbosch, kant. Grave (2 k. d., 7 m. k., 3 s. d., 2e ged.); palende N. en O. aan de Maas, Z. aan Cuyk-en-St. Agatha en Beers, W. aan Gassel.

Deze gem. bevat het d. Groot-Linden, benevens de geb. Galberg, Katwijk-aan-de-Maas en Klein-Linden. Zij beslaat, volgens het kadaster, eene oppervlakte van 1022 bund. Men telt er 64 h., bewoond door 77 huisgez., uitmakende eene bevolking van 460 inw., die meest hun bestaan vinden in den landbouw.

De inw., die allen R. K. zijn, onder welke 300 Communikanten, maken voor het meerendeel de par. van Groot-Linden uit. — Men heeft in deze gem. twee scholen, als: ééne te Groot-Linden en ééne te Klein-Linden.

Bij den watervloed van het jaar 1820 stroomde een groot gedeelte dezer gemeente geheel onder. — In deze gem. zijn onlangs Germaansche lijkurnen gevonden.

LINDEN (GROOT-), d. in het *Nederambt van het Land van Cuyk*, prov. Noord-Brabant, Eerste distr., arr. en 8½ u. O. van 's Hertogenbosch, kant. en 2 u. O. van Grave, gem. Linden. Men telt er in de kom van het d. 60 inw.

De kerk, aan den H. LAMBERTUS toegewijd, is van toren en orgel voorzien. Na de Reformatie was deze kerk bij de Hervormden in gebruik, tot dat zij, in het begin dezer eeuw, aan de R. K. is terug gegeven. Tot dien tijd toe oefenden de R. K. hunne godsdienst in eene schuurkerk, welke mede aan den H. LAMBERTUS was toegewijd. — Men heeft er eene dorpschool.

In dit d. was vroeger het R. K. Seminarium voor het Hollandsch gedeelte van het bisdom van Roermonde gevestigd, doch dit is, na het overlijden van den Pastoor en Hoogleeraar van Koolwijk, in 1850, opgeheven.

LINDEN (KLEIN-), geh. in het *Nederambt van het Land van Cuyk*, prov. *Noord-Brabant*, *Eerste distr.*, arr. en 9 u. O. van 's *Her-togenbosch*, kant. en 2 u. O. van *Grave*, gem. *Linden*, $\frac{1}{2}$ u. O. van *Groot-Linden*. — Men heeft er mede eene school.

LINDEN (TER), geh. in de heerl. *Daalhem*, prov. *Limburg*, arr. en $2\frac{1}{2}$ u. Z. O. van *Maastricht*, kant. en $1\frac{1}{2}$ u. Z. ten W. van *Gulpen*, gem. en $\frac{1}{2}$ u. N. O. van *Noorbeek*; met 17 h. en ruim 90 inw.

LINDENBURGSCH-VEER (HET), voetveer in het markgr. van *Bergen-op-Zoom*, prov. *Noord-Brabant*, over de *Rozendaalsche-vliet*, op den weg van *Oud-Gastel* naar *Steenbergen*, $1\frac{1}{2}$ u. O. van *Steenbergen*, $\frac{1}{2}$ u. W. van *Oud-Gastel*.

Dit veer ontleent zijnen naam van eene bouwhoeve, genaamd *Linden-burg*. Er staat aldaar 1 h., bewoond door 2 inw. — In 1852 is beneden dit veer eene batterij aangelegd, voor 's lands verdediging vereischt.

LINDENHOF, buit. in *Rijnland*, prov. *Zuid-Holland*, arr. en $2\frac{1}{2}$ u. N. W. van *Leyden*, kant. *Noordwijk-Binnen*, gem. *Noordwijk-Binnen-en-Buiten-Langeveld-en-Offem*.

LINDENHOF, buit. in het *Nederkwartier* der prov. *Utrecht*, arr. en $4\frac{1}{2}$ u. N. W. van *Utrecht*, kant. en $1\frac{1}{2}$ u. N. W. van *Loenen*, gem. *Abcoude-Baambrugge*, nabij *Baambrugge*.

Deze buit. wordt thans in eigendom bezeten door den Heer A. CLASSES.

LINDENHOF, voorheen *ZUID-NEELEN*, hofstede in het *Land van Valkenburg*, prov. *Limburg*, arr. en $5\frac{1}{2}$ u. N. O. van *Maastricht*, kant. en 1 u. N. W. van *Heerlen*, gem. *Voerendaal*.

LINDENHORST, havez. in *Vollenhove*, prov. *Overijssel*, arr. en 3 u. N. N. W. van *Zwolle*, kant., gem. en in de stad *Vollenhove*.

Deze havez. beslaat, met de daartoe behoorende gronden, eene oppervlakte van 26 v. r. 80 v. ell., en wordt thans in eigendom bezeten door den Heer J. W. Baron SLOET VAN OLDRUYTENBORGH, woonachtig te *Vollenhove*.

LINDERLE of LINDERT, geh. in *Zulland*, prov. *Overijssel*, arr. en 5 u. N. O. van *Deventer*, kant., gem. en $\frac{1}{2}$ u. N. O. van *Raalte*.

LINDOE, d. in *Oost-Indië*, op het *Sundasche eil. Celebes*, op de Noordelijke landtong, resid. *Menado*, aan de *Bogt-van-Catsjeli*.

LINDONK, eilandje in de *Donge*, prov. *Noord-Brabant*, arr. en 3 u. N. O. van *Breda*, kant. en 1 u. N. ten W. van *Oosterhout*, gem. en 5 min. Z. W. van *Geertruidenberg*.

Op dit eilandje, hetwelk de pold. *Lindonk* en den *Gasthuiswaard* bevat, en eene oppervlakte van 52 bund. 94 v. r. 20 v. ell. beslaat, werd, tijdens de belegering van *Geertruidenberg* door *Maurits*, *Prins van Oranje*, in 1595, eenig geslacht geplaatst, waardoor de Graaf VAN HOUENLOE, gelegenheid kreeg, om den weg tusschen de stad *Geertruidenberg* en *Steehoven* te bezetten, en vervolgens de schans ten laatstgemelde plaatse te bemagtigen.

LINDONK, pold. in de heerl. *Geertruidenberg*, prov. *Noord-Brabant*, arr. *Breda*, kant. *Oosterhout*, gem. *Geertruidenberg*; palende N. aan het *Noordergat* van de riv. de *Donge*, O. en Z. aan het *Zuidergat* van die rivier, W. aan den *Gasthuiswaard*.

Deze pold. beslaat, volgens het kadaster, eene oppervlakte van 14 bund. 49 v. r. 70 v. ell., en wordt door twee houten duikers, wijd 5 nabij 1 duim. en 4 palm. 6 duim., voorzien van kleppen, ontsluit de rivier, van het overtollige water ontlast. Het zooluim. boven A. P. De hoogte der dijken is

1 ell. 9 palm. tot 2 ell. boven A. P. Het polderbestuur bestaat uit de eigenaardigen.

Onder bovengemelde grootte is begrepen het op dit eiland, in 1827, door de erven ABRIAAN VISSERS aangelegd poldertje, groot 1 bund. 49 v. r. 30 v. ell., waarvan de bekading ter hoogte van 2 ell. boven A. P. is toegestaan, bij dispositie van Zijne Excellentie den Minister van Binnenlandsche Zaken, van den 8 Mei 1827, no. 7. Het watert uit door eenen houten duiker, wijd 4 palm. 2 duim., en voorzien van eene klep.

LINDT of LIND, voorm. amb., in den *Zwijndrechtsche-Waard*, prov. *Zuid-Holland*, arr. en kant. *Dordrecht*; palende N. aan Kijfhoek, Dortmund en Meerdervoort, O. aan de Merwede, Z. en Z. W. aan de Oude-Maas, N. W. aan Heerjansdam.

Dit amb. is thans verdeeld in twee heerl., de Grootte-Lindt en de Kleine-Lindt geheeten. Zie de beide volgende art.

LINDT (DE GROOTE-), heerl. in den *Zwijndrechtsche-Waard*, prov. *Zuid-Holland*, arr. en kant. *Dordrecht*, gem. *Grootte-Lindt-en-Dortmond*; palende N. aan de heerl. Dortmund en Meerdervoort, O. aan de Merwede, Z. aan de Oude-Maas, W. aan de Kleine-Lindt.

Deze heerl. bestaat uit den pold. Lage-Nesse, benevens gedeelten van de pold. Grootte- en Kleine-Lindt en Kort-Ambacht van de Grootte-Lindt, bevat het d. Grootte-Lindt, benevens eenige verstrooid liggende huizen. De inv. vinden meest hun bestaan in de veeboerderij, de bouwerij, de vlasserij, alsmede in de zalmvischerij, ter oorake dat, in de Merwede, vóór dit dorp, een zalmsteek gevonden wordt, waarin men onbegrijpelijk veel zalm vangt.

De Herv., welke hier wonen, behooren tot de gem. van *Grootte-Lindt-en-Oudelands-Ambacht*.

Men heeft in deze heerl. ééne school te Grootte-Lindt.

Thans wordt deze heerl. in eigendom bezeten door den Heer W. J. Baron van BAINNES, woonachtig te Amsterdam.

Het d. DE GROOTE-LINDT, ook wel DE GROOTE-LIND gespeld en oudtijds LUBBERKES geheeten, ligt ½ u. N. W. van Dordrecht, aan de Devel.

De kerk is in het jaar 1551 door zekeren van DEN LAUBUS gesticht, en in 1837 vernieuwd. Het is een tamelijk groot gebouw, met eenen toren, doch zonder orgel.

Vroeger stonden in deze heerl. het slot Develstein en de buit. Nederhoeven.

Het wapen van GROOTE-LINDT bestaat in een schild van sinople (groen), met drie St. Andries- of liggende kruisen van silver.

LINDT (DE KLEINE-), gem. in den *Zwijndrechtsche-waard*, prov. *Zuid-Holland*, arr. en kant. *Dordrecht* (12 k. d., 6 m. k., 8 s. d.); palende N. aan de Devel, die het van Kijfhoek scheidt, O. aan de gem. Grootte-Lindt, Z. aan de Oude-Maas, W. aan Heer-Oudelands-Ambacht, waarvan het door de haven van Develsluis gescheiden is.

Deze gem., bestaat uit een gedeelte van den pold. de Grootte-en-Kleine-Lindt en den buitenpolder genaamd het Westeinde der Lage Nesse, bevat het geh. de Kleine-Lindt, benevens eenige verstrooid liggende h., en beslaat, volgens het kadaster, eene oppervlakte van 284 bund. 36 v. r. 11 v. ell., waaronder 280 bund. 95 v. r. 71 v. ell. belastbaar land. Men telt er 67 h., bewoond door 97 huisgez., uitmakende eene bevolking van 460 inw., die in den landbouw, den veebouw, maar inzonderheid in de vlasserij hun bestaan vinden.

De inw., die op 1 na alle Heer. zijn, behooren tot de gem. *Groote-Lindt-en-Heer-Oudelands-Ambacht*. — De enkele R. K., die men er aantreft, wordt tot de stat. van *Dordrecht* gerekend.

Men heeft in deze gem. geen school, maar de kinderen genieten onderwijs te *Groote-Lindt*.

Deze gem. is een heerl., welke vroeger een leen was van de Heeren van *Wassenaar*, en thans in eigendom bezeten wordt door den Heer *Gezant Casz. Deen Ruyss van Hardenbroek*, Lid der Ridderschap en Provinciale Staten van *Utrecht*, woonachtig op den huize *Hardenbroek*, gem. *Sterkenburg*, prov. *Utrecht*.

Het geh. *Kluis-Lesov* ligt 1 u. N. W. van *Dordrecht*.

Het wapen dezer gem. bestaat uit een veld van sinople (groen) met drie St. *Andriaskruisen* van zilver, geplaatst twee en een.

LINDT (DE GROOTE-EN-KLEINE-), pold. in den *Zwijndrechtsche-waard*, prov. *Zuid-Holland*, arr. en kant. *Dordrecht*, gedeeltelijk gem. *de Groote-Lindt-en-Dortmond*, gedeeltelijk gem. *de Kleine-Lindt*.

LINDT (HET KORT-AMBACHT-VAN-DE-GROOTE-), pold. in den *Zwijndrechtsche-waard*, prov. *Zuid-Holland*, arr. en kant. *Dordrecht*, gedeeltelijk gem. *Groote-en-Kleine-Lindt*, gedeeltelijk gem. *Zwijndrecht*.

LINDT-EN-DORTMOND (DE GROOTE-), gem. in den *Zwijndrechtsche-waard*, prov. *Zuid-Holland*, arr. en kant. *Dordrecht*, (12 k. d., 6 m. k., 5 s. d.); palende N. aan *Heer-Oudelands-Ambacht*, N. O. aan *Meerdervoort*, Z. O. aan de *Merwede*, Z. aan de *Oude-Maas*, W. aan de *Kleine-Lindt*.

Deze gem. bevat de heerl. de *Groote-Lindt* en *Dortmond*. Zij beslaat, volgens het kadaster, eene oppervlakte van 666 bund. 47 v. r. 65 v. ell., waaronder 595 bund. 84 v. r. 60 v. ell. belastbaar land. Men telt er 84 h., bewoond door 116 huisgez., uitmakende eens bevolking van 570 inwoners, die meest hun bestaan vinden in de veehoederij, den landbouw, de vlasserij en de zalmvisserij.

De inw., die op 2 na allen Hervormd zijn, behooren tot de gem. *Groote-Lindt-en-Heer-Oudelands-Ambacht*.

De 2 R. K., die men er aantreft, worden tot de stat. van *Dordrecht* gerekend. — Men heeft in deze gem. eens school, te *Groote-Lindt*.

Het wapen dezer gem. bestaat uit dat van de heerl. *Groote-Lindt*.

LINDT-EN-HEER-OUDELANDS-AMBACHT (GROOTE-), kerk. gem., prov. *Zuid-Holland*, klass. van *Dordrecht*, ring van *Zwijndrecht*.

Men telt er 640 zielen, onder welke 170 Ledematen.

De eerste, die in deze gem. het leenaarambt heeft waargenomen, is geweest *LAURENTIUS COPINANUS*, die in het jaar 1579 herwaarts kwam, en in het jaar 1580 afgezet werd. Het beroep geschiedt door de kerkeraden en de gemeentebesturen der beide gem. *Groote-Lindt* en *Oudelands-Ambacht*, onder agreatie van den Heer van de *Groote-Lindt*.

Tot deze gem. behoort ook de kerk van het geh. *Pieterman*, onder *Heer-Oudelands-Ambacht*, waarin door den Predikant van de *GROOTE-LINDT-EN-HEER-OUDE-LANDS-AMBACHT* eens in het jaar gepredikt wordt en wel op kermistijd.

LINDVELDE of *LINTVELDE*, op sommige kaarten verkeerdelijk *COXVELD* gespeld, buurs. in de heerl. *Boreulo*, prov. *Gelderland*, kw., arr. en ½ u. O. van *Zutphen*, kant. 1½ u. W. N. W. van *Groenlo*; gem. en 1½ u. O. N. O. van *Eibergen*; met 48 h. en 540 inw.

LINDWEG (DE), b. in de bar. van *Breda*, prov. *Noord-Brabant*, *Vierde distr.*, arr. en 4 u. W. van *Breda*, kant. en 5 u. W. Z. W.

van *Onderschoot*, gem. *Roozendaal-en-Niepen*, aan den weg van *Niepen* op *Roozendaal* gelegen, nabeneeg aan eerstgemeld dorp palende; met 3 h. en 20 inw.

LINING of **TAMBORE-LINING**, kaap in *Oost-Indië*, op het *Sundaesche* eil. *Java*, resid. *Bantam*, aan de Noordkust.

LING (**TALLANG-AYER-**), geh. in *Oost-Indië*, op het *Sundaesche* eil. *Sumbava*. Zie **TALLANG-AIKER-LING**.

LINGADJATI, ook wel **LINGADJAK** gespeld, dist. in *Oost-Indië*, op het *Sundaesche* eil. *Java*, resid. *Ceriben*.

LINGE (**DE**), in het Lat. *LINGA*, riv., welke een gedeelte der provincien *Gelderland* en *Zuid-Holland* doorvloeit. Zij werd oertijds het *LINGEWATER* geheten, waarom J. A. *LINDE* haar in het Latijn *LINGA* en niet *LINGA* schijnt genoemd te hebben. *HARZ* geeft haar den naam van *LINGA*, als door de Romeinen in eens regte lijn uit den Rijn in de *Waal* en de *Maas* geschoten, waardoor zij voor de gracht van *Corbale* zou te houden zijn: doch de loop van den stroom, die op vele plaatsen zeer bogtig is, en nu eens westwaarts, dan weder oostwaarts voortgaat, beantwoordt aan dit gevoelen niet.

De *Ling* neemt haren oorsprong bij *Doornenburg*, waar zij slechts eens geringe kil heeft, welke door menigvuldige uitwateringen gedurig toeneemt, verdeelt zich bij *Angeren* in twee takken, de *Rijnwatering* en de *Waalwatering*, welke, na in eens westelijke rigting de gem. *Bammel*, *Gent*, *Huisen*, *Elst*, *Valburg* en *Houmen* te hebben doorgelopen, onder deze laatste gem. zich weder vereenigen, om, onder den naam van *Ling*, tot benoorden *Tiel* westwaarts, voorts van *Wadenoijen* zuidwestwaarts en van daar met eenen kronkelenden loop langs *Geldermalsen*, waar zij bevaarbaar wordt, *Baar-malsen* en *Tricht* weder westwaarts te vloeijen, waarna zij even beneden *Acquoy* de provincie *Gelderland* verlaat, vervolgens de *Zuid-Hollandsche* stadjes *Asperen*, *Leerdam* en *Heukelum* bespoelt, en zich zuidwaarts naar *Gorinchem* keert, waar zij door die stad in de *Merwede* valt, na eerst een gedeelte harer wateren in het *Steenhoeksche* kanaal te hebben afgegeven.

Veel is er voor de aangrenzende landen aan gelegen, dat de *Ling* niet door vervuilingen, het bewassen met hout en ruigte belemmerd of door waterkeringen vernaand wordt; deze ongemakken hebben vooreen aanleiding tot geschil gegeven, waarover door *Franz M.*, Koning van *Spanje*, in het jaar 1664 uitspraak gedaan is, en daarbij gelast, dat de *Ling*, tussehen de *Aspersche* en *Heukelumsche* velden en tussehen de velden van *Acquoy*, de *Culenburgsche* uitwatering en *Leerdam* moest drijvend water breed zijn zes oude roeden, met twee roeden opslag ter wederzijden. Hij beval ook dat die van *Gorinchem* in hunne stad eens nieuwe lozing zouden maken en alle belemmeringen wegnemen. Ten tijde der bouwing van het dorp *Hoog-Blokland*, omstreeks het jaar 1600, had de rivier de *Ling*, even boven de stad *Tiel*, waar nu het doode water is, gemeenschap met de *Waal*. Dardoor was deze rivier een stroomend water, ontvangende het *Waalwater* en stroomende van ouds langs *Hoog-Blokland* en *Heerbaar* in het waterschap de *Giessen*, en zoo bij *Giessendam* in de *Merwede*. De streek lands, waar langs de rivier de *Ling* stroomde, draagt hier nog den naam van oude dijken, welke tot voet- en rijpad dienssen, wanneer des winters de gewone wegen onbruikbaar zijn. Deze oude dijken nemen hunnen aanvang aan den *Bazeldijk*, ten Noorden van het buiten *Schoenzigt*, aan den *Bloklandsche* paal, en in den *zuidoosterhoek*

van Hoop-Sluisland, en loopen naar en door de kom der gemeente Hoop-Sluisland, verder naar en door de kom der gemeente Hoornaar tot aan en een goed eind langs de Giessen. Hierdoor wordt de oorsprong der wieden bij de Hoornaarsche kerk en langs de Giessen verhoogd.

Deze rivier, des zomers een zeer stille stroom, werd vóór het aanblijven van de Zuider-Lingedijken en de Aspersche-sluis, in 1809, bij inbreken van de Betuwe en den Tielerswaard steeds eene woedende rivier, welke in die gevallen meest noodlottig zich ontlastte.

Tot behoud der breedte en diepte, wordt zij op zekere tijden door eene Lingekommissie uit Gelderland beschouwd. Ook is de LINGE meere dan eenmaal ter sprake geweest, als redmiddel ter ontlasting in nood voor de rivier de Lek, onder anderen in 1753 door M. BOLSTRA.

Na de verwoestingen, door den doorbraak in den Noorder-Lingedijk, in Januarij 1809, te weeg gebragt, en de gevaren bij die gelegenheid door Asperen, Heukelum en Gorinchem nitgestaan, is, ter beveiliging van den Noorder-Lingedijk en van de drie gemelde steden, een plan ontworpen, om eene tweede of zuidelijke verdedigingslijn, tegen het Betuwsche floodwater te scheppen, aanvangende aan den hoek van de Dief- en Horndijken onder Leerdam, gaande over den Meerdijk tot Asperen, alwaar de LINGE, welke tot dus verre open was, door eene waaijer-schutsluis, thans met eene ophaalbrug voorzien, is afgesloten; wijders van daar in eene regte lijn over het Aspersche en Heukelumsche veld tot den Gaddam, onder Vogelswerf, gem. Heukelum, en van daar volgende den ouden Zuider-Lingedijk, langs Spijk tot het bastion No. 11 der vesting Gorinchem. Koning LODERWIJK, heeft dit hoogst kostbaar werk aangevangen, en onder Keizer NAPOLEON, is het in 1811 voltooid. In die bedijking zijn een aantal sluisen gelegd, zoo als de Culenborgsche Vlietsluis en de Hulpsluis in den Meerdijk, zijnde beide waaijersluisen, de Leuyensche sluis, zijnde eene open sluis onder Vogelswerf, en een aantal gewulde duikers of maalsluisen, mitsgaders de Sprokkelenburgsche waaijersluis onder Dalem, thans in verval en afgedamd.

Alle die werken, alsmede hetgeen daartoe in den ruimsten zin behoort, worden beheerd door eene commissie tot het beheer der Lingewerken, in 1826 van hooger hand opgericht, bestaande uit 2 Leden van het dijkscollegie van den Alblasserwaard, 2 Leden uit het dijkscollegie van de Vijf-Heerenlanden, en 1 Lid uit het dijkscollegie van het Land-van-Arkel-beneden-de-Zouwe, bijgestaan door de 5 Penningmeesters der vermelde dijkscollegiën, als Secretarissen.

Aan de verzinkingen dezer dijken, wordt sedert hunne stichting tot heden onafgebroken gearbeid, en nogtans is die bedijking nog niet in haar profiel kunnen gebragt worden. De bekostiging geschiedt voor $\frac{1}{3}$ door de provinciale Zuidhollandsche kas, voor $\frac{1}{3}$ door de provinciale Noordhollandsche kas en voor $\frac{1}{3}$ door de hier voorgelegene dijksdistributen van den Alblasserwaard, de Vijf-Heerenlanden en het Land-van-Arkel-beneden-de-Zouwe.

De LINGE is in 1855 en 1856, tusschen Geldermalsen en de Aspersche sluis, uitgediept en bevaarbaar gemaakt.

LINGE (DE DOODE-), voorm. riv. in den Tielerswaard, prov. Gelderland, die in eene noordelijke rigting, uit eene kom buiten de Aspersche-sluispoort der stad Tiel, waarin vroeger onderscheidene markt- en watermolenen lagen, naar de Linge liep, komende destijds langs dit water de ingezetenen van eenige Lingedorpen te Tiel ter markt. Thans

is de *Duone-Luwa* zelf niet meer dan eene sloot; de kom is echter nog aanwezig. Het was door dit watertje, vereenigd met eene tak der *Waal*, welke vroeger, aan de oostzijde, langs de stad *Tiel* stroomde (zie het art. *KAMMERWAL*), dat de *Linge* met de *Waal* gemeenschap had. Er ligt bij deze kom ook een groot stuk weiland, hetwelk daarnaar nog de *Lingeweide* genoemd wordt.

LINGEDIJK (DE NOORDER-), dijk in *Zuid-Holland*. Hij strekt zich, van de stad *Gorinchem* af, langs de dorpen *Arkel*, *Rietveld*, *Kedichem* en *Oosterwijk*, tot aan den *Hern*, bij de *Culenburgsche maalsluis*, onder *Loerdam*, uit, en vereenigt zich daar, onder den naam van *Duwaik* (zie voorts dat woord), met den *Lekkendijk*.

Bij de overstromingen van de jaren 1726, 1740, 1809 en 1820 vielen in dezen dijk te *Kedichem* doorbraken, zoo als zulks in laatstgemeld jaar ook onder *Oosterwijk* plaats had.

LINGEDIJK (DE ZUIDER-), dijk in *Zuid-Holland*. Hij strekt zich van uit de vesting *Gorinchem* langs het gehucht *Sprokkelenburg*, *Spijk*, *Vogelswerf* en *Henkelum* tot bij *Asperen* uit, en maakt, in gevolge de wet van 27 April 1820, de grenscheiding tusschen *Gelderland* en *Zuid-Holland* uit.

Tot toevlugt van de *Hoertraden* en *manschappen*, die, bij overstroming van de *Betuwe*, den *Zeyden-Luwaik* moeten verdedigen, zijn sedert eenige jaren gesticht drie kapitale huizen, als: één onder *Asperen*, een den *Veerweg*, één onder *Henkelum*, aan den *Gad-dam*, en één onder *Spijk*, bij den *Bagijnenwaard*.

In verband met de werken, welke van 1800—1811 langs de *Linge* zijn aangelegd, zijn in de *Noorder- en Zuider-Lingedijken*, van *Wedenooften* tot *Asperen*, een aantal uitgestrekte verlaten gemaakt, om, ingeval van overstromingen in de *Betuwe*, door volk uit *Gelderland* en *Zuid-Holland* te worden geslecht, ter uitbreiding van de reeds in 1660, boven *Asperen* en te *Gellicum* en *Rumpt*, aangelegde overlaten. Ook zijn in de *Noorder- en Zuider-Lingedijken*, even boven *Asperen*, onder de regering van *Koning Willem I*, gesticht in ieder eene inundatie-waaijersluis, zoowel voor het geval van overstroming der *Betuwe* als voor aanval van vijandelijke legers, welke door middel van onderwaterzetting moeten gekeerd worden. Bij deze sluizen zijn, op den linker *Lingedijk*, eene ronde redoute met wachthuis en twee batterijen, en op den rechter *Lingedijk* eene halve ronde redoute met eene batterij, in aanbouw.

LINGEN, geh., prov. *Friesland*, kw. *Oostergoo*, griet. *Smallingerland*; arr. en 3 u. N. O. van *Heerenvoorn*, kant. en 2 u. N. van *Beetsterweg*, 1 u. N. W. van *Opzinde*, waartoe zij behoort.

LINGENS-POLDER (VAN-DER-), VAN DER *LUWA-POLDER* OF VAN DER *LUWA-POLDER*, pold. in *Staats-Vlaanderen*, in het *Vrije-van-Sluis*; prov. *Zeeuwsch*, arr. *Middelburg*, kant. *Oostburg*, distr. *Sluis*, gem. *Groede*; palende N. en O. aan de dijkaandje van de *Groede*, Z. en W. aan den *Groote-St.-Anna-polder*, den *Hurgronje-polder* en den *Crane-polder*.

Deze pold., die in het jaar 1636 bedijkt is, beslaat, volgens het kadaster, eene oppervlakte van 39 bund. 88 v. r. 80 v. ell., waartoe onder 30 bund. 27 v. r. 70 v. ell. schotbaar land; telt 2 h., waaronder 1 boerderij. Op den dijk, tegen den *Groote-St.-Anna-polder*, staan nog eene herberg en 9 arbeiderswoningen, zijnde deze buurt bekend onder den naam van de *Marolleput*. De hefstede in VAN DER *LUWA-POLDER* was van ouds kerkelijk te *Nieuwvliet*, ofschoon de

polder niet tot die heerlijkheid behoorde. Het overtollige water ontlast zich in de Watering-van-Groede. Het polderbestuur bestaat uit eenen Directeur.

LINGENTHAL, geh. in de heerl. *Siebenbornen*, grooth. *Luxemburg*, voorm. kw. en 1 u. O. ten N. van *Arlon*, arr. en 4 u. W. ten N. van *Luxemburg*, kant. en $\frac{1}{2}$ u. N. van *Steinfort*, gem. *Hobscheid*.

LINGER, in het verdrag der grensscheiding met België (1843) LINGERT geheeten. d. in het balj. van *Luxemburg*, grooth. *Luxemburg*, voorm. kw. en $3\frac{1}{2}$ u. O. Z. O. van *Arlon*, arr. en 4 u. Z. W. van *Luxemburg*, kant. en $2\frac{1}{2}$ u. Z. ten W. van *Steinfort*, gem. en $\frac{1}{2}$ u. Z. W. van *Nieder-Kerschen*, in het schoone en vruchtbare Kordal. — Men heeft er er eene R. K. bijkerk, die tot de par. van *Nieder-Kerschen* behoort, en door eenen eigen Pastoor bediend wordt.

LINGGA, LINGA, LINGAN, LINGEN, LINGIN, LANGGOU of LINGOU, eil. in *Oost-Indië*, in den *Sundasche-Archipel*, Z. van de Straat-van-Malakka, oostwaarts van de rivier *Indragiri*, die zich, aan de oostkust van Sumatra, in zee stort. Het strekt zich van $0^{\circ} 17'$ N. B. tot $0^{\circ} 50'$ Z. B. en van $121^{\circ} 41'$ tot $122^{\circ} 45'$ O. L. uit., en is 16 mijlen lang en 7 mijlen breed.

Rondom dit eil. leggen onderscheidene klippen, eilanden en riffen. De stranden zijn er vlak; het gebergte, dat het eiland bedekt en boschrijk is, vangt aan op eenen afstand van drie uren van het strand en eindigt aan de zuidzijde in een' piek, die in tweeën gesplitst is en de *Ezelsvooren* genoemd wordt. De kusten en zelfs sommige gedeelten van het binnenland zijn moerassig; de grond is er vruchtbaar en geeft vruchten, groenten, peper, gambier, aardvruchten, mast- en sijn hout en overvloed van sago. Bamboes en rijst worden er bijna niet gevonden, alhoewel de grond er geschikt toe is.

Uit het dierenrijk heeft men er geene groote soorten. Buffels worden er alleen tot voedsel aangefokt en paarden zijn er niet voorhanden. Van wilde dieren vindt men er slechts eenige groote zwarte apen; visch is er in overvloed. De grond levert tin en goud op. De uitvoer bestaat uit gambier, peper, tin, sijne houtsoorten, masthout, rotting en zeekwallen, waarvan onderscheidene soorten zijn, als: *tripang*, *agar-agar*, *kolong* en *kamak*. Voorts zijn gewone zijden stoffen, thee, *porselein*, opium, geweven stoffen, manufakturen, lakens, tabak, olie, suiker, rijst en ijzerwaren artikelen van invoer.

De oorspronkelijke bewoners zijn Maleijers, die wel gevormd, doch niet zeer sterk zijn; hun gelaat drukt vriendelijkheid uit en verbergt hunnen inwendigen aard. Zij zijn niet zoo donker van kleur als de Javanen; hun haar is zwart, dat de mannen kort en de vrouwen lang dragen en opsteken. Zij achten zich spoedig beleedigd, wreken zich dikwerf terstond en achten het leven van hunnen medemensch zeer weinig. Zeeroovers van beroep zijnde, zijn zij dapper, aan roef, verraad en moord zeer gewoon, en bij die hatelijke eigenschappen paren zij echter vriendelijkheid en beschaafdheid, zijn zeer romantisch in hunne gedichten, bijgeloovig in hunne ondernemingen en matig in hunne levenswijs. De geheele bevolking wordt op 9000 à 10,000 geschat, onder welke 400 Chinezen begrepen zijn. De vrouwen der Maleijers staan op *Lingga* als echtgenooten gunstig bekend en bezitten eene loffelijke geestbeschaving. De bevolking heeft veel door huidziekten te lijden, naar men meent wegens het voedsel, dat voornamelijk uit aardvruchten en visch bestaat; voor het overige kent men er weinige ziekten. Men treft er bekwame scheepsbouwers, stoute

zeelieden en vreesde zeeroovers aan. Zelfs wordt de zeerooverij voor een geoorloofd middel van bestaan gerekend.

De hoofdplaats van het eiland is Koewala-Dai; wijders zijn er nog twee dorpen, die eenigzins in aanmerking komen, als: Koewala-Dadong, aan de West- en Marodong, aan de Noordkust. — De voornaamste rivier is de Day.

Over dit eiland regeert een Sultan, die zijnen zetel te Koewala-Dai, aan de Zuidkust, heeft, op ongeveer twee uren afstands van de monding der rivier, die goed verdedigd kan worden. Deze Vorst wordt, zoo wel als zijne onderdanen, door de vrees voor de magt van het Nederlandsch-Indische Gouvernement in bedwang gehouden, waardoor hij, zoo al niet geheel, ten minste ten deele belet wordt, om aan de zucht tot zeeroof voldoening te geven. Het is moeijelijk echter, om in deze wateren, tussehen zoo vele eilanden en ondiepten, die met klippen bezaaid zijn, door te dringen en schier onmogelijk al het wenschelijke te dien opzichte te doen. Welligt zullen hieran steenschepen eindelijk datgene bewerken, wat tot dus verre slechts onder de vrome wenschen behoorde, en de wateren van dien Archipel eenmaal van alle zeeschuimers gezuiverd worden.

Alhoewel op dit eiland de hitte zeer hevig kan zijn, wordt er de lucht door den menigvuldigen regen, die er bijna dagelijks valt, bijzonder verkoeld, en de bevolking leeft er gezond. De goede of oostmousson vangt met April en de kwade of westmousson met October aan.

De vlag van den Sultan van Lincea is door het Nederlandsche gezag aangenomen te zijn: een verticaal in tweeën gedeeld doek, wit en zwart, met een blaauw liggend kruis over het wit gedeelte. Dit der handelsprauwen moet zijn geheel blaauw.

LINGGA (PIEK-VAN-), berg in *Oost-Indië*, op het *Sundachs* eil. *Lingga*.

LINGGA-EILANDEN, groep eil. in *Oost-Indië*, in de *Lingga-zee*, O. van het *Sundachs* eil. *Sumatra*, nit een vrij groot eil. *Lingga* en eenre groete menigte kleine eilanden bestaende.

LINGGA-ZEE, det gedeelte van de *Indische-Zee*, hetwolk O. van *Sumatra*, Z. O. van de *Straat-van-Malakke*, W. van de *Straat-van-Karimata* en N. van het eil. *Bangka* gevonden wordt, en waarin de *Lingga-eilanden* gelegen zijn.

LINGSIA, oud d. in *Oost-Indië*, op het *Sundachs* eil. *Java*, adre. *Krawang*.

LINGSVELSKERBACH, beek in het grooth. *Luxemburg*. Zij ontspringt in het Belgische dorp *Moinet*, en heeft eerst een zuidoostelijke en daarna een zuidwestelijke hoofdstrekking. Na, behalve *Moinet*, de dorpen *Ober-Wampach* en *Nieder-Wampach* bespoeld te hebben en door de *Longvilly* versterkt te zijn, valt zij in de *Wiltz*.

LINIE (DE), water in *Staats-Vlaanderen*, in het *Vrije van Sluis*, prov. *Zeeland*, distr. *Sluis*, gem. *St. Kruis*, *Waterlandkerkje*, *IJsendijke* en *Bierkiet*, loopende midden door den *Nieuwe-Passegeule-polder*, van den *Bakkersdam* tot den *Kapitalendam*, ter lengte van ruim 3 uur gaans. Dit water was oudtijds, wat een groot gedeelte betreft, meer bekend onder den naam van *Passegeulekreek*. Op de kaarten der zestiende eeuw vindt men het niet; op sommige wordt alleen aangeduid, in den toen bestaanden *Passegeule-polder*, een gewone *polderkreek*, overblijfsel van bedijkingen in vroegere eeuwen geschied; doch met het einde van het twaalfjarig bestand werden de door *Carr*

berdijkte Oude-Passegeule- en Jonkvrouw-polders, met het daartusschen liggend Vrije-poldertje doorgestoken (1), waardoor het Coxijische-gat met het water, dat IJzendijke van Biervliet scheidde, vereenigd, en langs het Blik met de Schelde in gemeenschap gebragt werd. De schuring, hierdoor te weeg gebragt, schijnt de Passegeule-kreek te hebben doen ontstaan (2). In het jaar 1700 werd echter de Grootte-Jonkvrouw-polder-benoorden weder beverscht; 18 jaar te voren was reeds Zuiddiepe bedijkt, en alzoo was de gemeenschap van de Passegeule-kreek met de Schelde en ook met den Braakman geheel weggenomen. Spoedig daarna werd echter een plan ontworpen en in 1735 door den Ingenieur WILSCHUT uitgevoerd, om tot verdediging des lands door den Zuiddiep-polder een kanaal te graven, en alzoo het Zwin, door het Coxijische-gat en de Passegeule-kreek, met den Braakman te hereenigen. Het werd, zoo als men toen zich uitdrukte, eene *Linie-van-Defensie*, en dit schijnt den tegenwoordigen naam te hebben doen ontstaan.

Men stelde zich wonder veel voor van de schuring, die ontstaan zou, door het verschil der uren van het watergetijde in het Zwin en in den Braakman, vooral indien men door doorgravingen de door te loopen ruimte verkortte (3). De uitkomst leerde echter, dat de theorie hier mank had gegaan. Wel heeft men door het zetten van schepsluizen en andere werken, door kunst trachten daar te stellen, hetgeen de natuur niet vermogt uit te werken. In 1769 werd ook de voormalige Passegeule-kreek op vele plaatsen in eene meer regte lijn, volgens het plan van WILSCHUT, vergraven, en eindelijk heeft men in 1788 de Bakkers- en Kapitalendammen gelegd, om door eene inundatiesluis het zeewater steeds te kunnen opzetten, doch alles te vergeefs.

Deze linie heeft nooit aan het doel, om het land tegen buitenlandse vijanden te beschermen, beantwoord. In 1708 kwamen de Franschen aan Turkije zonder slag of stoot daarover, daar de troepen van den staat de stelling als onverdedigbaar verlaten hadden (4). In 1794 geschiedde de aanval op drie punten, doch braken zij ter zelfder plaats als in 1708, na eenige uren tegenstand, door (5) ook in 1747, schijnt deze linie geen groot beletsel aan het indringen der zelfde vijanden opgeleverd te hebben.

Thans dient dit water tot uitwatering van zeer vele polders, door de sluis van den Kapitalendam niet alleen, maar ook door de onlangs tot uitwatering ingerigte oude inundatiesluis en daar het Zwin steeds meer en meer opslikt, zullen misschien eerlang nog veel meer polders alhier ontlasting voor hun overtollig water zoeken. De opslikking, die evenwel ook in den Braakman plaats heeft, doet vreezen, dat deze

(1) CATS, twee en tachtig jarig leven, bladz. 154, 155.

(2) HUNNIUS, Zeeuwsche Buisse, bladz. 10 en 35.

(3) Zie WILSCHUT, verhaal wegens het project geformeerd op de Passegeule om door den sluizen tot in den Braakman een doorgaande vloed en ebbe te brengen, 1735. Zie ook Tegenwoordige staat van alle volken, XII D, bladz. 159 enz.

(4) Zie SCHRELTHERA, Oud en Nieuw, I St.

(5) In 1794, werden echter de bestaande middelen van verdediging door tegenwerking en verkeerde inlichtingen verlamd. Zeker is het, dat de Ingenieur APPELIUS in 1830 en vervolgens, na het in-comen van den Kapitalendam, onder bevel van den Kolonel LEDER, van deze LINN een zoodanig gebruik heeft weten te maken, dat zij den vijand eenen grooten hinderpaal opleverde, en misschien weêrhouden heeft eenen aanval op dit district te wagen.

uitwatering van geen blijvend nut zal zijn. (Zie de art. **KAPITALEN DAN EN MAGALENA-SLUIS**).

LINIEN-VAN-DEFENSIE (DE) van het koninkrijk der *Nederlanden* zijn verdeeld als volgt:

1°. De **LIJNEN-VAN-AMSTERDAM**, het hoofd of middelpunt van ons geheel verdedigingstelsel, omringt genoemde stad, zoowel aan dese als aan gene zijde van het IJ, met eene reeks van inondatiën, en de dijkposten en batterijen: bij Sparendam, het Penningsveer, de Mond der Lette, de Zwet, Halfweg, Sloten, het Nieuwveer, het Schipshel, Amstelveen, Onwerkerk, het Grootte Loopveld, Abcoude op het Gein, de Gaasp, de Duivendrechtse-brug, de Diemerbrug, de Vinkebrug, onder Durgerdam, Cadoelen, aan het Buikslootermeer en aan het Broekmeer.

2°. **LIJNEN-VAN-DE-VECHT** of de **NIJEUW-HOLLANDSCHE-WATERLIJNEN**, strekt zich uit van de Zuiderzee langs de Vecht, oostwaarts om Utrecht tot tegen de Lek bij Honswijk, gaande aan de overzijde dier rivier langs den Diefdijk en over de Linge tot aan de Waal tegenover Loevestein en van die zijde door het Land-van-Altena tot tegen de Bakkerskil der Biesbosch. Bestaat hoofdzakelijk uit geïsondeerde polders en landen, met de navolgende versterkingen als: de vestingen Naarden, Muiden en Weesp; de forten Uitermeer, Hinderdam en Nieuwersluis, de drie posten op de Kortemheefsch-Zuwe, de Bleklaan en de Tienhovensche-vaart, de werken om Utrecht, bestaande uit de forten bij de Klop, de Gagel, Blaauwkapel, op de Bildtstraat aan het Vossengat en de 4 lunetten op de Houtensche vlakte; verder de forten en posten bij Jutphaas, Honswijk (**WILLEM II** genaamd), het Spoel en Everdingen; de stelling bij Asperen, de vesting Gorinchem, met de dijkposten bij Dalem en Vuren, het fort Loevestein, de vesting Woudrichem, en den dijkpost op den Groenendijk aan de Bakkerskil.

De **OUDE-HOLLANDSCHE-WATERLIJNEN** liep van Nieuwersluis af, in eene zuidelijke strekking, tot tegen de Lek bij Schoonhoven, en bestond voor dat gedeelte uit: het retranchement en de redoute van Ter-Aa, het bastion aan Galgewaard, de redoute te Joostendam en aan het Weerdensverlaat, de vesting Woerden met forten, de gebastioneerde linie bij Linschoten, de Wierickerschans, het retranchement te Goejanverwelle, de vesting Oudewater, het retranchement aan de Pleit, tusschen Oudewater en Montfoort, de werken van Schoonhoven, met den dijkpost te Willige-Langerak, de Koeneschans en andere mindere werken.

3°. De **LIJNEN-VAN-DE-GRAB** strekt zich uit van de Zuiderzee, langs de Eem, oostwaarts om Amersfoort, langs Veenendaal tot aan den Rijn bij de Greb, en van daar naar de overzijde dier rivier tot tegen de Waal bij Ochten. Deze linie bestaat uit daar te stellen inondatie en uit de aanwezige lage veenen verdedigd door een afgebroken reeks van linien en veldwerken. Deze linie, welke grootendeels onvoltooid is, bestond in 1800 uit de navolgende werken, als: tusschen Waal en Rijn; met twee hoofddijkposten op de oeverdijken, vereenigd door eene aaneengeschakelde linie met zes kanonbatterijen en een verlaat in de Linge; en tusschen Rijn en Zuiderzee uit: een hoornwerk tot dekking der Grebbsluis en verdediging des Rijndijks; een front van 3 bastions, tegenover de groote uiterwaard; eene kanonbatterij achter dit fort, in het afhangen van den Heimenberg en eene langs den oever van den

Rijn; het fort aan de Buursteeg, zijnde een hoornwerk in de keel, door twee lunetten gesloten; eene geslotene redoute aan het hoofd van den Slaperdijk, boven Methorst; de werken nabij Jufvrouwenwijk; twee batterijen op de wegen nabij Renswoude; een reservepost, achterwaarts nabij den Roodenhaan; eene redoute aan den Schalmdijk; de posten aan de Groep, bij den Engellaar, aan Lambalge, den Roffelaar en meer voorwaarts daarvan; 9 tusschenliggende batterijen op verschillende toegangen; een post met voorposten, aan Aschat; eene batterij aan het zoogenaamde Voetpad, bij Amersfoort; de posten aan de Glashut en Keulhorst; twee batterijen in de linie tusschen de Glashut en de Vudijk; een post met twee batterijen aan de Vudijk, en een post met gedetacheerde werkjes, aan Spakenburg.

4°. De LINIE-VAN-DEN-IJSSEL, zich uitstreckende langs het Zwartewater en den IJssel tot aan den Rijn bij Westervoort. Deze heeft zijne hoofdverdediging in de rivier zelve, en heeft thans geene andere versterkte punten als de vestingen Deventer, Zutphen met de posten daar rondom en Doesborg met hare linie. Vroeger lagen langs deze wateren nog eene menigte schansen en andere werken, om de vele overgangspunten te verdedigen.

5°. De linie gaande door de provinciën Overijssel, Drenthe en Groningen, strekt zich van het Zwartewater langs het Meppelderdiep en de Reest, langs de Ommerschans naar Koevorden en van daar noordwaarts door de Drentsche veenen en moerassen naar den Dollart uit. Hare voornaamste kracht bestaat in de natuurlijke gesteldheid van het terrein, verdedigd door de navolgende sterkte, als: de vesting Koevorden met omliggende werken, het fort de Bourtange met zijne werken, het fort Nieuwe- of Langakkerschans met de linie en afgezonderde werken, zijnde deze liniën in verband met de vesting Groningen met de linie van Helpman, de vesting Delfzijl met het hoornwerk Kostverloren, en de werken om Farmsum.

Vroeger trof men in deze linie nog aan: de versterkte plaatsen Hasselt en Zwartsluis, de Ommerschans met het nieuwe retranchement, de schans Ter-Holle en Valterschans, de vesting Winschoten met de Brugge- en Winschoterzijl-schansen, de Bellingwolder- of Oude- en de Boonerschans.

6°. De NOORD-BRABANDSCHE-WATERLINIE begint van af de Eendragt langs de Steenbergsche-Vliet, Dintel, Roodevaart-en-Mark, voorbij Terheyden tot aan Geertruidenberg, alwaar hij zich in twee liniën splitst, als eene gaande langs de Oude-Maas tot Heusden, en de andere door de Langstraat tot aan de Dieze, en volgt van deze rivier af de bedding der Beersche-Maas tot aan haren oorsprong aan de Maas, bij Cuyck.

Zij bestaat uit eene aaneengeschakelde reeks van inondatiën, van de Eendragt af tot aan de Dieze, van waar zij zich met het water der Beersche-Maas moet vereenigen. De oevers en de monden der vier genoemde wateren, de Vliet, de Dintel, de Roodevaart en de Mark, worden door dijkposten en batterijen beschermd, waartoe ook de Leurschans behoort. Verder heeft men de linie van den Munnikhof, met de forten, de linie van den Hout, met den post bij Steelhoven, de vesting Geertruidenberg, de retranchementen, dijkposten en batterijen, langs de Oude-Maas, en in de Langstraat, de vesting Heusden, met de werken daar buiten; wordende deze geheele linie ondersteund door de groote vestingen Bergen-op-Zoom, Breda, 's Hertogenbosch

en Grave, met derzelver omliggende forten, retranchementen en andere afzonderlijke gelegene werken.

De voormalige linie van STAATS-VLAANDEREN strekte zich uit van af het Zwin, langs het Lapschure-gat, de Passegenle, de Braakman, het Azelsche-kanaal, de Zwanenkreek en de Moervaart, tot tegen het verdronken land van Saastingen. Zij bestond uit eene keten van geïnnondeerde polders, beschermd door de vestingen Sluis, Aardenburg, Oostburg, IJzendijke, Biervliet, Philippine, Sasvan-Gent, Axel, Neuzen en Hulst, het retranchement Casandria, de gebastioneerde linie met forten in Hulster-Ambacht, en een groot aantal forten, redouten, dijkposten en batterijen. Na 1794 is alles in grasrijke hoogten veranderd, zijnde de eenigste versterkingen thans nog de vesting Neuzen en de stelling van Breskens, welke laatste bestaat uit de forten Frederik-Hendrik, Willem I, het Havenfort en den toren Nassau. Zie die woorden.

Ten slotte dient aangemerkt te worden, dat slechts een groot gedeelte der in deze liniën voorkomende verdedigingsmiddelen, daargesteld zijn, zijnde de overige in aanbouw of geprojecteerd.

LINKI, naam, welken de Negers geven, aan de katoenpl. GRONINGEN, in *Nederlands-Guiana*, kol. *Suriname*. Zie GRONINGEN.

LINKON, d. in *Oost-Indië*, op het *Sundasche eil. Java*, resid. *Batavia*, aan den oostelijken oever van de *Tangerang*.

LINKONBASAN, oud d. in *Oost-Indië*, op het *Sundasche eil. Java*, res. *Preanger-Regentschappen*, reg. *Soekapoera*.

LINKONG, berg in *Oost-Indië*, op het *Sundasche eil. Java*, resid. *Preanger-Regentschappen*, regents. *Sumadang*, distr. *Singa-Parna*.

Na de verschrikkelijke uitbarsting van den Galoengoeng, welke den 8 October 1822 plaats had, namen de overgebleven bewoners van uit de omstreken van Tassikmalaya naar dezen berg en op eenige andere omliggende heuvels de wijk, doch daar men dien berg slechts tot op eenen afstand van 7 tot 8 palen naderen konde, moest men, om deze van alle levensbehoeften verstoken ongelukkigen te hulp te komen, een pad van sterke bamboes- en boomstammen over den modder aanleggen, die voortdurend te heet bleef, om, zonder de voeten te verzengen, betreden te worden. Daarbij hoorde men van tijd tot tijd een dof gedreun uit den grond opkomen, dat hun, die met het tot stand brengen dezer gemeenschap belast waren, telkens vernieuwden schrik aanjoeg en hen, nu en dan, moedeloos deed terug deinzen. Evenwel mogt het ten laatste eenige der stoutmoedigsten gelukken die ongelukkigen te hulp te komen en hen uit hunnen vegen toestand te verlossen.

LINNE, gem. in *Opper-Gelder*, prov. *Limburg*, arr. en kant. *Roermonde* (8 k. d., 12 m. k., 2 s. d.); palende N. aan de Maas en aan de gem. *Herten-Meerum-en-Ool*, O. aan *Odilienberg*, Z. aan *Montfort*, W. aan *Maasbracht*.

Deze gem. bevat het dorp *Linne*, benevens de geh. *Weerdt* en *Osdon*. Zij beslaat, volgens het kadaster, eene oppervlakte van 1509 bund. 59 v. r. 10 v. ell., waaronder 1587 bund. 28 v. r. 80 v. ell. belastbaar land; telt 122 h., bewoond door 125 huisgez., uitmakende eene bevolking van ruim 760 inw., die meest hun bestaan vinden in den landbouw.

De inw., die op 22 na alle R. K. zijn, maken eene par. uit, welke tot het vic. apost. van *Limburg*, dek. van *Roermonde*, behoort, en door eenen Pastoor en eenen Kapellaan bediend wordt.

De 22 Isr., die men er aantreft, worden tot de ringsynagoge van *Venlo* gerekend. — Men heeft in deze gem. eene school, te *Linne*.

Het d. *LINNE* ligt 7 u. N. ten O. van *Maastricht*; 1½ u. Z. ten W. van *Roermonde*, aan de Maas, welke hier eene groote bogt heeft. De kerk is een groot gebouw, van toren en orgel voorzien.

Ook heeft men er een kasteel, het *Kasteel-te-Linne* geheeten. Zie het volgende art.

LINNE (*KASTEEL-VAN-*), kast. in *Opper-Gelder*, prov. *Limburg*, arr. en 1½ u. Z. ten W. van *Roermonde*, gem. *Linne*.

LINNEM, voorn. st., prov. *Friesland*, welke door eenen watervloed is te gronde gegaan, en waarvan nimmer weder enig spoor is gevonden.

LINOW, lands. in *Oost-Indië*, op het *Sundasche* eil. *Sumatra*, ads. res. *Bengkoelen*.

Dit lands. werd in het jaar 1840 door een vijf-honderdtal *Passumah's* overvallen, aangevoerd door zekeren *Pangaran Poeting* en eenen Priester, genaamd *Nainai Toran Berdjangoet*. Deze hadden eenige gebouwen en inlandsche prauwen vernield, doch ten gevolge der genomen maatregelen, was de rust in die streken spoedig weder hersteld.

LINQUIS, staat in *Oost-Indië*, op het *Sundasche* eil. *Celebes*, op de Zuidelijke landtong, kon. *Boni*.

LINS, waterpoel in de heerl. *Boxmeer*, prov. *Noord-Brabant*, midden in de korenakkers, tusschen *Boxmeer* en *Sambeek*.

Tegenwoordig is deze poel zoo ver gedempt, dat het slechts eene breede lange sloot is.

LINSCHOTEN, gem. in het *Land van Montfoort*, prov. *Utrecht*, arr. *Utrecht*, kant. *IJsselstein* (5 k. d., 1 m. k., 5 s. d.); palende N. W. en N. aan de gem.; *Woerden*, N. O. en O. aan de gem. *Harmelen*, Z. aan den *IJssel*, die haar van de gem. *Montfoort* scheidt; W. aan *Snelrewaard* en *Wulverhorst*.

Deze gem. bestaat uit de heerl. *Linschoten*, *Cattenbroek*, den *Engh*, *Polanen* en *Mastwijk*; zij bevat het d. *Linschoten*, benevens de geh. den *Engh*, *Cattenbroek*, *Mastwijk*, *Polanen* en *Schagen*. Men telt er 108 h., bewoond door 169 huisgez., uitmakende eene bevolking van 850 inw., die hun bestaan vinden in den landbouw, de veeteelt en het maken van klompen. Men heeft er hooge koor- en schoone weilanden, alsmede groote bouwhoeven.

De *Herv.*, die er 550 in getal zijn, onder welke 220 *Ledematen*, maken eene gem. uit, welke tot de klass. van *Utrecht*, ring van *IJsselstein*, behoort. Deze gem. is van 1620 tot 1625 bediend door de *Predikanten* van *Harmelen*, *Vleuten*, *Kamerik* en *Zijdveld*; echter is het bijna zeker, dat *LINSCHOTEN*, van de *Hervorming* af, eenige jaren eenen eigen *Predikant* gehad heeft. De eerste, die na 1625 in deze gem. het leeraarambt heeft waargenomen, is geweest *CASPARIUS BOCKHOVEN*, ook wel genaamd *ROCKHUSIUS*, onder anderen in de klassikale akten. Hij kwam in het gezegde jaar herwaarts, en overleed in het jaar 1628. *HERMANNUS JOHANNES KROM*, hier als *Predikant* gekomen in 1761 en het volgende jaar naar *Sliedrecht* verroepen, overleed als *Hoogleeraar* in de *Godgeleerdheid* te *Middelburg*, den 24 December 1804. Het beroep is eene collatie van den *Ambachtsheer* van *LINSCHOTEN*.

De *R. K.*, welke hier 280 in getal zijn, behooren tot stat. van *Montfoort*. — Men heeft in deze gem. ééne school, te *Linschoten*.

LINSCHOTEN, heerl. in het *Land van Montfoort*, prov. *Utrecht*, arr. *Utrecht*, kant. *IJsselstein*, gem. *Linschoten*; palende N. aan de

heerl. Walvenhorst en Polanen, *O. aan Cattenbroek, Z. aan den IJssel, Z. W. aan den Engh en de zuidzijde van Snelrewaard, W. aan Linschoter-Haar.

Deze heerl. bestaat uit de pold. Rappijnen-en-IJsselvelt, den Lage-Polder-van-Linschoten en den Hooge-Polder-van-Linschoten, en bevat het d. Linschoten, benevens eenige verstrooid liggende h. — Men heeft in deze heerl. ééne school, in het d. Linschoten,

Deze heerl. wordt thans in eigendom bezeten door den Heer STRACK VAN LINSCHOTEN, wiens voorouders haar reeds in de zestiende eeuw bezeten hebben; ook was onder anderen de Nederduitsche Dichter PAULUS HUBERT ABRIAAN JAN STRICK VAN LINSCHOTEN Heer dezer heerlijkheid.

Het d. LINSCHOTEN ligt $5\frac{1}{2}$ u. W. van Utrecht, $2\frac{1}{2}$ u. N. W. van IJsselstein, aan de Linschoten; $52^{\circ} 5' 42''$ N. B., $22^{\circ} 54' 46''$ O. L.

De kerk was, vóór de Reformatie, eene parochiekerk, ter eere van den H. JOHANNES *den Dooper* ingewijd. De Proost van Oud-Munster plagt het regt te hebben van den Pastoor in zijne pastorfj in te leiden. In de zelfde kerk, aan het altaar van de H. *Maagd* MARIA, was eene vikarij gesticht, welke begeven werd door de Burggraven van Montfoort. Dit regt is naderhand op hunne nazaten overgegaan. Deze Burggraven plagten bij beurten den kerkbewaarder aan te stellen.

Wanneer, in het jaar 1482, eene bende soldaten van het Montfoortsche volk eenen inval gedaan hadden in Holland, omtrent Oudewater, en met roof en gevangenen terugtrokken, werden zij door de burgers, van Oudewater, vervolgd en geslagen. Zij namen de vlugt in de kerk van LINSCHOTEN, welke, om die reden, door die van Oudewater, in brand gestoken werd, doch de kerk is, naderhand, weder opgebouwd, en maakt thans eene fraaije vertooning, pronkende met eenen aanzienlijken vierkanten toren, die met eene scherpe spits voorzien is. In het jaar 1828 is in deze kerk een fraai kabinetorgel geplaatst, zijnde een geschenk van den Burgemeester der gem. LINSCHOTEN, den Heer A. VAN DAN, hetwelk door de giften van godsdienstvrienden, zoo in als buiten deze gem., vergroot en tot een geschikt kerkorgel in orde gebracht is.

Ook bestaat hier eene kerk van niet erkende Afscheidenen, als wederom andere gevoelens dan de erkende aanklevende.

Men heeft hier nog een oud adell. h., het Huis-te-Linschoten geheeten. Zie LINSCHOTEN (HUIS-TE-).

De kermis valt in den Dingsdag op of na 7 Augustus.

LINSCHOTEN (DE), water in het grootwaterschap van *Woerden*, prov. *Zuid-Holland*, dat 10 min. beoosten Woerden uit *den Rijn* voortkomt, met eene zuidelijke rigting de gem. Woerden doorloopt en zich in den *IJssel* ontlast.

LINSCHOTEN (DE HOOGE-POLDER-VAN-), pold. in het *Land van Montfoort*, prov. *Utrecht*, arr. *Utrecht*, kant. *IJsselstein*, gem. *Linschoten*; palende N. aan den Lage-Polder-van-Utrecht, O. aan de Lange-Linschoten, die haar van den Engh scheidt, Z. aan de zuidzijde van Snelrewaard, waarvan zij mede door de Lange-Linschoten gescheiden wordt, W. aan Linschoter-Haar.

LINSCHOTEN (HUIS-TE-), adell. h. in het *Land van Montfoort*, prov. *Utrecht*, arr. en 4 u. O. van *Utrecht*, kant. en $2\frac{1}{2}$ u. N. W. van *IJsselstein*, gem. en $\frac{1}{2}$ u. Z. W. van *Linschoten*, aan den dijk van de Lange-Linschoten.

Dit h. werd, in het jaar 1270, door ZWEDER VAN ZUILEN, die er Heer van was, ter leen gegeven aan WILLEM VAN LINSCHOTEN, onder voorwaarde, dat het voor hem altoos een open huis zou blijven. Het is geene Ridderhofstad, maar een prachtig gebouw, pronkende van voren met twee aanzienlijke torens, ter zijde van den voorgevel, waaraan eene fraaije brug en ingang is. Het ligt van alle kanten in eene gracht; en wordt thans in eigendom bezeten door den Heer STRICK VAN LINSCHOTEN.

LINSCHOTEN (DE LAGE-POLDER-VAN-), pold. in het Land van Montfoort, prov. Utrecht, arr. Utrecht, kant. IJsselstein, gem. Linschoten; palende N. aan Wulvenhorst, N. O. aan de Lange-Linschoten, die hem van Rappijnen scheidt, Z. aan den Engh, waarvan hij door de Lange-Linschoten gescheiden wordt, en aan den Hooge-Polder-van-Linschoten, W. aan Linschoter-Haar.

LINSCHOTEN (DE LANGE-), ook wel DE LANGE-LINSCHOTER-VAART genoemd, riv., die, $\frac{1}{2}$ u. bevesten Woerden, prov. Zuid-Holland, uit den Rijn voortkomt, in eene zuidelijke rigting de gem. Woerden doorloopt, voorts in eene oost-zuidoostelijke strekking de grenscheidung tusschen die gem. en de Utrechtsche gem. Wulvenhorst vormt, daarna eerst in eene zuid-zuidoostelijke en vervolgens in eene zuid-zuidwestelijke rigting de gem. Linschoten en in die zeldde strekking de gem. Snelrewaard doorkronkelt, om zich, te Oudewater, in den IJssel te ontlasten.

LINSCHOTEN (NOORD-), ook wel de NOORDZIJDE-VAN-SNELREWAARD genoemd, pold. in het balj. van Oudewater, prov. Utrecht, arr. Utrecht, kant. IJsselstein, gem. Snelrewaard; palende N. aan Diemerbroek, N. O. aan Linschoter-Haar, Z. O. aan de Lange-Linschoten, die haar van Zuid-Linschoten scheidt, Z. W. aan de stad Oudewater, W. aan Klein-Hekendorp.

LINSCHOTEN (NOORD-), geh. in het balj. van Oudewater, prov. Utrecht, arr. en 4 u. O. ten Z. van Utrecht, kant. en $2\frac{1}{2}$ u. N. W. van IJsselstein, gem. Snelrewaard.

LINSCHOTEN (ZUID-), ook wel de ZUIDZIJDE-VAN-SNELREWAARD genoemd, pold. in het balj. van Oudewater, prov. Utrecht, arr. Utrecht, kant. IJsselstein, gem. Snelrewaard; palende N. W. aan Noord-Linschoten, waarvan hij door de Lange-Linschoten gescheiden wordt, N. W. aan de Lange-Linschoten, die haar van Linschoter-Haar en den Hooge-polder van Linschoten scheidt, O. aan den Engh, Z. aan Snelrewaard, W. aan de stad Oudewater.

LINSCHOTEN (ZUID-), geh. in het balj. van Oudewater, prov. Utrecht, arr. en 4 u. O. ten Z. van Utrecht, kant. en $2\frac{1}{2}$ u. N. W. van IJsselstein, gem. Snelrewaard.

LINSCHOTER-HAAR, heerl. in het Land van Montfoort, prov. Utrecht. Zie HAAR (LINSCHOTER-).

LINSTER, voorm. heerl., grooth. Luxemburg, arr. Luxemburg, kant. Mersch; palende N. W. aan de heerl. Fischbach, N. aan de heerl. Meisemburg, N. O. aan het balj. van Echternach, O. aan het balj. van Remich-en-Grevenmacher, Z. W. aan de heerl. Munster, Z. en W. aan het balj. van Luxemburg.

In deze heerl. lagen de d. Jung-Linster, Bourg-Linster en Eisenborn, benevens de geh. Alt-Linster, Godbringen, Behlen en Imbringen. Zij bevatte alzoo niets anders dan de tegenwoordige gem. Jung-Linster. Zie dat woord.

In het jaar 1451 werd de heerl. LINSTER bezeten door den Ridder WILLEM VAN ORLEY, die in dat jaar, als Lid der Luxemburgsche Staten, de verheffing van FILIPS den Goede, Hertog van Bourgondië, tot Voogd

des hertogdom, onderteekende. Later is deze heerl. gekomen aan de geslachten LOUVRE en MATTEBAUSSU, door welke zij langen tijd bezeten is.

Onder het Oostenrijksch bestuur moest deze heerl. van iedere 1000 flor. 6 flor. 19 st. 7 den. opbrengen.

LINSTER (BOURG-), d. in de heerl. *Linster*, grooth. *Luxemburg*. Zie *Bonne-Luxemb.*

LINSTERBACH (DE), beek in de heerl. *Linster*, grooth. *Luxemburg*, welke in het *Grunwald* ontspringt, en het bovenste gedeelte van de *Schwarze-Brens* vormt.

LINTANG, distr. in *Oost-Indië*, op het *Sundasche* eil. *Sumatra*. Zie *Ampar-Lintang*.

LINTGEN, voorn. landmeijerij in het grooth. *Luxemburg*.

Zij maakte een der acht deelen uit, waarin het oude balj. van *Luxemburg* was gesplitst, bevattende de d. *Lintgen* en *Gosseldingen*, met de onderhoorige gehuchten.

LINTGEN, gem. in het balj. van *Luxemburg*, grooth. *Luxemburg*, kw. en arr. *Luxemburg*, kant. *Mersch*; palende N. en W. aan de gem. *Mersch*, Z. aan *Lorentzweiler*, O. aan *Fischbach*.

Dez. gem. bevat de d. *Lintgen* en *Gosseldingen*, benevens de geh. *Prettingen* en *Schäferij*. Men telt er ruim 200 h., bevoond door 1500 ingezetenen, die meest hun bestaan vinden in den landbouw. De jaarlijksche oogst levert gewoonlijk 10,000 zak aardappelen en 15,000 pond hooi. De veestapel bestaat uit 100 paarden, 250 runderen en 90 zwijnen. Fabrieken zijn er niet, uitgezonderd eenen olie- en eenen korenmolen.

De inw., die allen R. K. zijn, maken de par. van *Lintgen* uit, welke tot het vic. gen. van *Luxemburg*, dek. van *Mersch*, behoort, eene kerk te *Lintgen* en eene kapel te *Gosseldingen* heeft, van welke de eerste door eenen Pastoor en de laatste door een eigen *Kapellaan* bediend wordt.

Het d. *Luxemb.*, een der schoonste en welvarendste van het heerlijke *Merschdal*, ligt 2½ u. N. van *Luxemburg*, 1 u. Z. O. van *Mersch*, dan den grooten weg van de hoofdstad des groothertogdoms naar *Dikrich*, alsnede aan den *Lintgerbaach*.

De jaarmarkten worden gehouden op den 28 Februarij en 11 April.

LINTGERBACH (DE), beek in het grooth. *Luxemburg*. Zij ontspringt aan de noordzijde van het geh. *Blascheid*, heeft eene noordwestelijke hoofdstrekking en valt, beneden het d. *Lintz*, in de *Alsetta*.

LINTHEERINGE, LINTHEAUMER of LINTHEAUME, plaats, welke men vermeld vindt als zijnde eertijds in het benedenste gedeelte van *Drenthe*, in het graaf. van *Ruolowus* gelegen.

Keizer *Humbert III*, nadat hij *Ulzo*, met zijne broeders in den rijkssan gedwas had, heeft deze plaats, die zij met meer andere goederen daar als leen of als Graven bezaten, in het jaar 1040 aan *Humbertus*, den twintigsten Bisschop van *Utrecht*, geschonken. *J. Picard* is van gevoelen, dat *Lintheanum* dezelfde plaats is, met *Luxvans*, welk niet ver van *Eelde* is gelegen. De *Geleerden* van lateren tijd meenen dat deze plaats niet in *Drenthe* gevonden werd.

LINTELO of LINTLOO, ook wel *LINTLE* en *LINTZO* gespeld, buurs. in het graaf. *Zutphen*, heerl. *Bredevoort*, prov. *Gelderland*, kw., distr., arr. en 8 u. Z. O. van *Zutphen*, kant., gem. en ½ u. W. Z. W. van *Alten*; met 900 inw. — In het jaar 1856 is hier eene geheel nieuwe school gebouwd.

LINTSMA-VELDHEI, polder, in het graafsch. Zutphen, heetl. Bredevoort, voorn. *Westerwolde*, arr. *Zutphen*, kant. en gem. *Aalten*.

LINTHUIS, voorn. dorp, in *Zaaland*, prov. *Overijssel*, gedeeltelijk op land en $\frac{1}{2}$ u. O. van *Zwolle*, gem. en $\frac{1}{2}$ u. Z. W. van *Beers*, gedeeltelijk ook op $\frac{1}{2}$ u. N. van *Deventer*, kant. en 2 u. N. W. van *Amste.* gem. en 1 u. N. W. van *Heino*.

Dit landschap is in het jaar 1833 bij percelen verkocht, waarna het onmiddellijk geëolopt, en de boomen geveld zijn. Thans ziet men er een boomveld.

LINTHUIS, voorn. dorp in *Westerwolde*, prov. *Groningen*, arr., kant. en $\frac{1}{2}$ u. Z. Z. W. van *Winschoten*, gem. en $3\frac{1}{2}$ u. Z. van *Zorgvlied*, $\frac{1}{2}$ u. Z. van *W. van Sellingen*, in het geh. *Ter-Haar*, van de *Beilmer* of *Oude-Be.*

De laatste bebouwd hebbende gronden worden thans in eigendom bezeten door de stad *Groningen*.

LINTOUW of *Lantouw*, ook wel *LINTAU* gespeld, lands. in *Oost-Indië*, op het *Sandische* eil. *Sumatra*, resid. *Padang*, in de *Padangsch* *Brouwerij*, staande onder eenen Kapitein, tevens *Civiel-Gezag*-hoofd.

Den 22 Julij 1839 werd door de Nederlanders eene expeditie tegen dit, landje, in opzettelijke zijde, lands. ondernomen. Bij de beweging daartoe werd van een zijde de meest mogelijke stilte in acht genomen, om den vijand te verrassen. De regtervleugel der onzen, voornamelijk samengesteld uit manschappen van het eerste bataillon Infanterie, werd door den Luitenant-Kolonel VERMEULEN KRIEGER, en de linker-vleugel door den Kapitein VELTMAN aangevoerd, waarbij deze laatste zijne eigene kompagnie (Europeanen), benevens een zeventigtal Boegiuuten, onder zijne bevelen had. De marsch, die door de onzen in den vroegen morgen, terwijl het nog donker was, werd aangevangen, was door den regen, die des nachts en den vorigen dag gevallen was, zeer moeilijk geworden. Dit ondervond VELTMAN vooral, die met zijne onderhoorigen een doortogt moest zoeken; langs den voet van den hoogen berg Sago was dit bijna onuitvoerbaar. De Luitenant-Kolonel VERMEULEN was het eerst de vijandelijke linie omgetrokken, en had den vijand, na eenen hardnekkigen tegenstand, ten gevolge waaraan, onder anderen, den Kapitein SCHESCK sneuvelde, uit zijne versterking op de vlugt gedreven. Deze vlijtende vijand van geene andere zijde kwaad vermoedende, stootte op de troepen van VELTMAN, die intusschen gedeboucheerd waren, en werd door hen met een hevig geweer vuur ontvangen en met groot verlies uiteen gedreven. De vijand, zich dien dag nog eenmaal verzameld hebbende, zoo het scheen met het voornemen, om de onzen aan te vallen, werd door VELTMAN op nieuw uiteen gedreven.

Den 25 Julij rukten onze troepen het landschap *LINTOUW* weder binnen, en op den 24 werd de marsch op de hoofdplaats *Tappisello*, waarin het grootste gedeelte van 's vijands magt zich had terug getrokken, gerigt. VELTMAN, die de eerste kolonne aanvoerde, werd reeds op eenen grooten afstand met vijandelijk kanonvuur begroet, dat gelukkig geene uitwerking deed. Kort daarop geraakte *Tappisello*, door des vijands eigen toedoen, in brand, bij welke gelegenheid een kruidmagasijn sprong, waardoor de plaats, met hare metalen en ijzeren vuurmonden, zonder verderen tegenstand, in handen der onzen viel. Nadat nu *LINTOUW* geheel in onze magt was, werd het bestuur van dat landschap vooreerst aan VELTMAN opgedragen.

LIOEDMEERSDAM, b., prov. *Friesland*, kw. *Oostergoo*, griet. *Pietjerksteradeel*. Zie BERGUMERDAM.

LIOESSENS of LIOESSENS, vroeger LJUSSENS en LUSSENS, d., prov. *Friesland*, kw. *Oostergoo*, griet. *Oost-Dongeradeel*, arr. en 6 u. N. O. van *Leeuwarden*, kant. en 2 u. N. O. van *Dockum*, zeer aangenaam aan den rijweg en het water gelegen.

In eenen open brief van DAVID VAN BOURGONDIE, den vijf en vijftigsten Bisschop van Utrecht, in het jaar 1480 gegeven, wordt dit dorp LUSSENS genoemd, en daarin de Heer en Meester BOTTO, Pastoor van Anjum, en JOHAN, Pastoor van LUSSENS, gemagtigd, om over zeker geschil uitspraak te doen.

Men telt in dit d., hetwelk, waarschijnlijk door de oneenigheden der Edelen, van Nijkerk afgescheiden is, 500 inw., die meest hun bestaan vinden in den landbouw, de veeteelt en de melkerij.

De Herv., die er wonen, behooren tot de gem. *Morra-en-Lioessens*, die ook hier eene kerk heeft, welke met een spits torentje prijkt. Door milde bijdragen der Hervormde Floreenpligtigen dezer gemeente is de kerk, in het jaar 1827, weder in goeden en behoorlijken staat gebracht, ter gedachtenis waarvan men aan den hangzolder of kraak, die in de kerk gevonden wordt, het volgende vers leest:

RUIJ VIER JAAR WAS DIT GODSDIENSTHUIS
 'T VERBLIJF VAN UIL EN VLEDERHUIS;
 'T STOND ALS TEN PROOF VAN STORM EN VLAGEN;
 DOCH THANS, ONTRUKT AAN DAT GEWELD,
 WORDT NU, VERBETERT EN HERSTELD,
 EERIEDIG AAN GOD OPGEDRAGEN.

DEN 7 OCTOBER 1827.

In de kerk, aan den noordermuur, leest men op eene daarin gemetselde zerk:

TER GEDACHTENIS VAN DE EERZAME TAEDE ALBERTS HOFMAN,
 OVERLEDEN TE LIOESSENS DEN 30 NOVEMBER 1829, IN DEN OUDERDOX VAN
 RUIJ TACHTIG JAREN.

DE DANKEBARE DIAKONIE-ADMINISTRATIE DER HERVORMDEN TE LIOESSENS.
 Die man had het grootste gedeelte zijner nalatenschap aan de Diakonie bij testament gelegateerd.

Onder dit dorp lagen weleer vele adellijke staten, als: Heemstra, Sjoerda, Gerroltsma enz.

LIOESSENS-POLDER, pold., prov. *Friesland*, kw. *Oostergoo*, griet. *Oost-Dongeradeel*, arr. *Leeuwarden*, kant. *Dockum*; palende N. aan de Wadden, N. O. aan den Bandt, Z. O. aan den polder van Anjum, Z. W. aan het behoor van Lioessens.

In dezen pold., die in het jaar 1592 bedijkt is, is bij den waterloed van Februarij 1825 door overstorting en doorvloetjing veel land met zeewater bedekt geworden.

LIORA, voorn. riv. in *Delfland*, prov. *Zuid-Holland*, die van Naaldwijk zuidoostwaarts stroomde, en aan het d. de Lier zijnen naam gaf. In eenen brief van Keizer OTTO III, in de tiende eeuw, werd deze vliet aldus geheeten; MELIS STOKE schrijft LINORA. Het watertje DE LEE is er nog een overblijfsel van.

LIUWERD, oude Friesche naam van de st. LEEUWARDEN, prov. *Friesland*, kw. *Oostergoo*, welke benaming nog heden ten dage onder de Land-Friezen in hunne taal vrij algemeen is. Zie LEEUWARDEN.

LIPAR (STRAAT-), zeeëngte in *Oost-Indië*, in den *Sundasche-Archipel*, tusschen de eilanden *Bangka* en *Billiton*.

LIPAT, d. in *Oost-Indië*, op het *Sundasche eil. Sumatra*, aan de *Westkust*, resid. *Padangsche-Bovenlanden*, ter plaatse waar de *Sibaying* de *Sieppienjie* opneemt. Er wordt aldaar veel handel gedreven.

LIPATTI, oud d. in *Oost-Indië*, op het *Sundasche eil. Java*, resid. *Djapara*, reg. *Djavana*.

LIPPENGALANG, berg in *Oost-Indië*, op het *Sundasche eil. Java*, resid. *Kadoe*, reg. *Magellang*.

LIPPENHUISTER-BRUG (DE), brug, prov. *Friesland*, kw. *Zevenwouden*, griet. *Opsterland*, over het *Koningsdiep*, $\frac{1}{2}$ u. N. van *Lippenhuizen*.

LIPPENHUISTER-GEMEENE-HEIDE, heideveld, prov. *Friesland*, kw. *Zevenwouden*, griet. *Opsterland*, N. O. van *Lippenhuizen*.

Door dit heideveld plagt weleer de *Schipsloot* naar de *Rogmolen* te loopen.

LIPPENHUIZEN of LEPPENHUIZEN, vroeger *KOBANDERHUIZEN* of *COBUNDERHUIZEN* geheten, d., prov. *Friesland*, kw. *Zevenwouden*, griet. *Opsterland*, arr. en 3 u. O. ten N. van *Heerenveen*, kant. en 1 u. Z. van *Beetsterzwaag*. Men telt in dit d., hetwelk eene dubbele buurt huizen aan den rijweg heeft, 1000 inw., die meest hun bestaan vinden in den landbouw en de veeteelt.

De noordelijke landen loopen tot aan het *Koningsdiep* en zijn gedeeltelijk bouwlanden, gelijk ook de zuidelijke, dewijl het veen onder dit dorp vergraven is; doch ten westen vindt men daar ook goed weiland op de zoogenaamde *Lippenhuister gemeene heide*. In het zuiden, over de nieuwe *Smildervaart*, is het alles hoog veen geweest, tot over de *Rooigruppel*, tusschen de *Opsterlandsche* en *Schoterlandsche* veenen. Men heeft er eenen korenmolen.

De Herv., die hier wonen, behooften tot de gem. *Lippenhuizen-Terwispel-en-Hemrik*, welke ook hier eene kerk heeft. De voormalige kerk is in het jaar 1744 vervangen door een fraai, nieuw gebouw, waarvan de kosten door de *Eigenërfden* der gem. gedragen zijn.

De *Doopsgez.*, die men er aantreft, behooren tot de gem. van *Gorredijk-en-Lippenhuizen*. — De R. K., die er zijn, worden tot de stat. van *Heerenveen* gerekend.

De voorjaarsjaarmarkt en beestenmarkt valt in den laatsten Maandag in Mei, de najaarsbeestenmarkt den eersten Dingsdag in October.

LIPPENHUIZEN-TERWISPEL-EN-HEMRIK, kerk. gem., prov. *Friesland*, klass. en ring van *Heerenveen*. Men heeft er drie kerken, als: ééne te *Lippenhuizen*, ééne te *Terwispel* en ééne te *Hemrik*, en telt er ruim 2000 inw., onder welke 230 *Ledenmaten*. De eerste, die in deze gem. het leeraarsambt heeft waargenomen, is geweest *HENRICUS FLAMMIUS*, die in het jaar 1600 hier reeds was en in het jaar 1604 naar *Parrega* vertrok. Tot aan 1655 zijn *Korteen Lange-Zwaag* hiermede vereenigd geweest. *HENRICUS STRENS*, Predikant te *Lippenhuizen* e. a., van 1765 tot in 1768, wanneer hij naar *Dronrijp* verroepen werd, is later, als *Hoogleeraar* in de *Godgeleerdheid* te *Groningen* overleden, den 9 Julij 1812.

LIPPENSPOLDER (SER-), pold. in *Staats-Vlaanderen*, prov. *Zee-land*. Zie *SERLIPPENSPOLDER*.

LIPPENWOUDE, buurtje, prov. *Friesland*, kw. *Westergoo*, griet. *Wymbritseradeel*, arr., kant. en 1 u. Z. van *Sneek*, bij *Hommerts*, waartoe het behoort, Z. van de *Zandige-Wiel*, nabij de *Smaldijkstersloot*.

LIPPERSCHIED, ook wel *LIPPERSCHET* gespeld, geh. in de heerl. *Bourscheid*, grooth. *Luxemburg*, kw., arr., kant. en $\frac{1}{2}$ u. N. W. van

Diekirch, gem. en ruim $\frac{1}{4}$ u. van *Bourscheid*. Volgens hemelsbreedte is *LIPPERSCHIED* slechts 10 min. van de hoofdplaats verwijderd; maar daar het d. *Boarscheid* op eene hooge rots is gelegen, de weg zich herhaaldelijk om den berg slingert en het overvaren der *Sure* eenig verwijl veroorzaakt, heeft een voetganger voor dezen afstand wel 30 à 40 min. noodig. — De omliggende strek is veelal van eene stoute schoonheid, een uitstekend punt voor landschapschilders.

LIPS (TBR.), voorm. adell. h. in *Rijnland*; prov. *Zuid-Holland*, arr., kant. en 1 u. Z. W. van *Leyden*, gem. *Voorschoten*, aan de Voorwetering.

Dit huis heeft eerst behoord aan het geslacht van *HOOGSTRATEN*, maar werd later bezeten door het adell. geslacht van *OEM VAN WIJGAARDEN*, waartoe het destijds meestal *WIJGAARDEN* genoemd werd.

Het was een zeer oud kasteel in dicht geboomte en in eenen diepen vijver; doch is, in den jaer 1745, verkocht en afgebroken, en in zoo verre het leen was, onleen verklaard.

LIRONG, eil. in *Oost-Indië*, in den *Sundasche-Archipel*; tot de *Talantsche-eilanden* behoorende. Het is bewoond.

LIRONG, naam, welken men ook wel geeft aan het eil. *SALIBABO*, in *Oost-Indië*. Zie *SALIBABO*.

LIS, naam, welken de landlieden bij verkorting veelal geven aan het d. *LASSE*, in *Rijnland*, prov. *Zuid-Holland*. Zie *LASSE*.

LISA (DE), *WAX-LISA*, riv. in *Oost-Indië*, in den *Moluksche-Archipel*, op het *Ambonsche* eil. *Boero*. Het is een der grootste riv. van het eil., welke uit het binnenste gedeelte van dat eil. voortkomt en zich met eenen oostelijken bogtigen loop in den *Archipel-van-St.-Lazarus* ontlast.

LISAO, d. in *Oost-Indië*, op het eil. *Timor*, een der *Zuidwester-eilanden-van-Banda*.

LISIDUNA, heerl., waarvan in eenen brief van *KAREL den Grooten* wordt gewag gemaakt, als gelegen op den linker oever van de *Eem*, in de landstreek *Flehite*; thans is het *LEUSDEN*, in *Eemland*, prov. *Utrecht*. Zie *LEUSDEN*.

LISIDUNIEN, d., van hetwelk in den giftbrief van Graaf *ROTHARIUS*, en den *H. ALRICUS*, den negenden Bisschop van *Utrecht*, omtrent het jaer 840 gewag gemaakt wordt als gelegen in de *Betuwe*. Thans weet men niet meer, welke plaats daarmede bedoeld wordt.

LISSA (DE) of *WAX-LISSA*, riv. in *Oost-Indië*, in den *Moluksche-Archipel*, op het *Ambonsche* eil. *Ceram*, op het schiereil. *Hoewamohel*, met eene westelijke rigting in het *Nussausche-gat* uitloopende.

LISSABATTA, oud d. in *Oost-Indië*, in den *Moluksche-Archipel*, landv. *Ambou*, op het eil. *Ceram*, aan de Noordkust van *Groot-Ceram*; 2° 53' Z. B., 146° 50' O. L. Voorheen lag het gedeeltelijk op den berg *Hoelong*, maar sedert het jaer 1671 heeft het zich zeer ver langs het strand uitgebreid.

Het rechte *LISSABATTA* plagt weder dicht bij of bewesten *Nimiali* te liggen, waar men nog opmerkenswaardige overblijfselen van muren, en graven zien kan.

Dit vermogend dorp, hetgeen meest door uitlanders, daar te zamen gevloeid, bevolkt is, bestond in het begin der vorige eeuw uit negen *soa's* of gehuchten, te weten: dat van *Noeroe-Latoe*, *Tamalima*, *Paliti-Tamal*, *Kapoeloe-Roeway*, *Caloeway*, en nog twee *batjane soa's*, onder hunne bijzondere *Sengadje* of Hertog.

De ingezetenen waren ten deele volk van *Gilolo*, ten deele *Javanen*, *Beeroneezen*, *Batsjanders* en andere landslieden; ofschoon anderen het

soa Tamal voor het oudste en het oorspronkelijk LISABATTA, dat bij Way-Iha plagt te leggen, houden.

Van Way-Iha zijn zij door geschillen, die zij met de Alfoerezen hadden, eerst naar Nuniali, en, later naar Hatoe Petola verhuisd, verstrooiende zich na den oorlog met MADJIRA, hier en daar, hoewel zich de meesten op het strand Loeboe, hetwelk twee mijlen beoosten de groote rivier de Makinan lag, ter nederzetterden.

Naderhand werden zij door de Landvoogden HUSTAART en Cos, op dat strand bijeen verzameld, omtrent het riviertje de Nihoe, doch in lateren tijd vonden zij goed naar het dorp Hatowe te verhuizen; terwijl zij echter nog op Loeboe woonden, zochten zij zich meester te maken van de drie Alfoeresche dorpen, Roemah-Way, Roemah-Manic en Roemah-Peloe, staande onder Radja SOEWELA, de oudste Radje der Oelilima's, daar zij ook de beste rust gehad hebben.

LISSABON of LISSEBON, voorm. burg in *Fivelgo*, prov. Groningen, arr., kant. en 2 u. W. van *Appingedam*, gem. 't Zand.

LISSALOEWA, d. in *Oost-Indië*, op het *Ambonsche eil. Ceram*, aan de Zuidkust, deel *Selan*, onder den Koning van Sohoelan staande.

LISSAMATULA, naam, onder welken het eil. LIFFAMATULLA, in *Oost-Indië*, tot de *Xoela-eilanden* behoorende, wel eens verkeerdelijk voorkomt. Zie LIFFAMATULLA.

LISSATEKE (DE HOEK-VAN-) of DE ZUIDWEST-HOEK, kaap in *Oost-Indië*, in den *Moluksche-Archipel*, aan de Zuidwestkust van het *Ambonsche eil. Boero*.

LISSATELLO (DE HOEK-VAN-) of DE NOORDHOEK-VAN-DE-BAAI-VAN-CATSJELI, kaap in *Oost-Indië*, in den *Moluksche-Archipel*, aan de Noordkust van het *Ambonsche eil. Boero*, N. W. van de *Bogt-van-Catsjeli*.

LISSE, gem. in *Rijnland*, prov. *Zuid-Holland*, arr. *Leyden*, kant. *Noordwijk* (1 k. d., 21 m. k., 2 s. d., 2 afd.); palende N. aan de gem. *Hillegom*, O. aan het *Haarlemmermeer*, Z. aan *Warmond* en *Sassenheim*, W. aan *Noordwijkerhout*.

Deze gem. bevat het d. *Lisse*, de *Lissenbroeker-polder* en den *Lageveensche-polder*, benevens gedeelten van den *Zemelpolder*, den *Merendijksche-polder*, den *Hillegats-polder*, den *Bontekriels-polder*, den *Beek-polder* en de bedijkte *Lisserpoel*. Zij beslaat, volgens het kadaster, eene oppervlakte van 2097 bund. 90 v. r. 91 v. ell., waaronder 1766 bund. 62 v. r. 4 v. ell. belastbaar land. Men telt er 203 h., bewoond door 296 huisgez., uitmakende eene bevolking van ongeveer 1500 inw. Voorheen waren de veenderijen alhier het hoofdbestaan, thans is het de bouwmanstand, welke hier veel boter en *Leydsche kaas* levert; terwijl het kweken van groenten, aard- en boomvruchten, kruiden, bloemen en zaden mede een aanmerkelijk voordeel aanbrenge, aangezien deze in groote hoeveelheden van hier naar *Amsterdam*, *Leyden* en elders gevoerd worden. Het bebouwen der duinen met hout en aardappelen neemt hier met goed gevolg steeds toe. Ook heeft men er eene korenmolen.

De *Herv.*, welke hier 490 in getal zijn, onder welke 220 *Ledematen*, maken eene gem. uit, welke tot de klass. van *Leyden*, ring van *Noordwijk*, behoort. De eerste, die in deze gem. het leeraarambt heeft waargenomen, is geweest *JOHANNES CORNELIUS*, die in het jaar 1594 herwaarts kwam, en in het jaar 1597 opgevolgd werd door den welbekenden *WILHELMUS BAUDARTIUS*. Het beroep geschiedt door den kerkeraad.

De 12 Evang. Luth., die er wonen, behooren tot de gem. van *Leyden*. De R. K., van welke men er ongeveer 1000 aantreft en daaronder 590 Communikanten, maken eene stat. uit, welke tot het aartspr. van *Holland-en-Zeeland*, dek. van *Kennemerland* behoort, en door eenen Pastoor bediend wordt.

De 6 Isr., die er gevonden worden, worden tot de ringsynagoge van *Leyden* gerekend.

Men heeft in deze gem. eene school, welke gemiddeld, door een getal van 160 leerlingen bezocht wordt.

Deze gem. is eene heerl., welke, in het jaar 1591, een eigendom was van Heer *Johan van Mathenesse*, doch sedert eene reeks van jaren, aan het geslacht der *Heeremans* behoort, zijnde thans het eigendom van den Heer *Marinus Alexander Baron van Heeremans*, woonachtig te *Munster*, in het koningrijk *Hannover*.

Het d. *Lisse*, bij verkorting veelal *Lis* geheeten, en in het Lat. *Lissa*, ligt, zeer aangenaam en bevallig, $2\frac{1}{2}$ u. N. van *Leyden*, $2\frac{1}{2}$ u. Z. van *Haarlem*, 2 u. N. O. van *Noordwijk-Binnen*, aan den straatweg en omtrent $\frac{1}{2}$ u. van de trekvaart tusschen die beide steden. In het jaar 1725 is het geheel bestraat, bevattende, behalve onderscheidene kleine, ter zijde afgelegene straten, ook eene die vrij ruim en lang is, in welke alle de anderen haren uitweg hebben, en die alle met tamelijk goede gebouwen zijn bebouwd. Onder de eerstgemelde vindt men eene straat, welke met eene kromme bogt, naar eene haven loopt, die men de *Gracht* noemt, en welke zijne uitwatering door de ringsloot van de *Lisserpoel* heeft, welke poel men meent, dat de oudste der uitgeveende landen van dit ambacht is, en die wederom zijne uitwatering in het *Haarlemmermeer* heeft; dit water werd aldaar de *Greevelingen* genoemd. Door deze vaart kunnen de inw. op eene gemakkelijke wijze hunne goederen en vruchten naar *Amsterdam* vervoerd krijgen.

Lisse had, tot in het jaar 1460, niet meer dan eene kapel, welke door *Willel. Roomsche Koning, Graaf van Holland*, gebouwd was, en onder de parochiekerk van *Sassenheim* behoorde. Zij werd door eene bulle van *Paus Pius II*, gegeven te *Rome*, den 8 November van het voorgemelde jaar, daarvan afgescheiden, en tot eene parochiekerk, aan de *H. Agatha* toegewijd, verhoogd, welke verheffing bevestigd werd door eenen brief van *Wouter van der Gouwe*, Proost en Aartsdiaken der *St. Pieterskerk* te *Utrecht*, als aangestelde Apostolische Regter, Commissaris en Gemagtigde tot deze zaak, gedagteekend te *Utrecht* in het jaar 1461, in de negende indictie, des Maandags den 27 der maand April. Welcer werd het ambt van Pastoor en Aartsdiaken van *Utrecht*, gelijk mede dat van *Koster*, door de *Graven van Holland* begeben, en de inkomsten der pastorie bedroegen veertig *Rijnsche guldens* (56 guld.).

De kerk is met eenige lagen van duifsteen gebouwd, en heeft eenen stevigen vierkanten toren, die voor het grootste gedeelte van zulken steen gebouwd en met eene lage kap gedekt is. Zij werd, in den Spaanschen oorlog, niet meer dan andere nabij gelegene kerken, verschoond; het koor heeft, eenen gernimen tijd, geheel verwoest gelegen, doch naderhand heeft men die puinbrokken weder hersteld, zoodat de kerk nu genoegzaam in haren ouden stand is gebragt. In het jaar 1822 is er een orgel in deze kerk geplaatst, waarvan de kosten door een groot aantal der gemeenteleden gedragen zijn. In het koor, dat van eene latere bouwing dan de kerk is, vindt men eene aanzienlijke

begraafplaats, van de familie van den Heer SIMON VAN DER STEL, vooreen Gouverneur van de Kaap de Goede-Hoop. Aan deze kerk werden, in Maart 1845, twee zilveren bekers ten gebruike bij het H. Avondmaal vereerd.

Na de Hervorming was de R. K. gemeente van LISSE gecombineerd met die van *Warmond, Voorhout* en *Sassenheim*, op welke laatste plaats de Pastoor zijn verblijf hield; dan in het jaar 1667 verkregen de R. K. van LISSE eenen eigen Pastoor voor hunne gemeente, zijnde JOHAN VAN DE VERWE. Deze overleed op den 1. Julij 1697, en werd alstoen opgevolgd door LAMBERT SCHAAP, die mede op den 10 April 1709 kwam te sterven, opgevolgd wordende door ARNOUD DE LEEUW, onder wiens bestuur het vorige kerkgebouw, $\frac{1}{2}$ n. buiten het dorp, werd gesticht, hetwelk aan de H. AGATHA was toegewijd. In het jaar 1842 werd dit bedehuis vervangen door het tegenwoordige sierlijke kerkgebouw, in het dorp, bij en over de kerk der Hervormde gemeente, geplaatst en mede aan de H. AGATHA toegewijd. De Pastoor van Sassenheim had te voren een regt van vijf oncen zilver 's jaars, als eene vergoeding voor het gemis van de parochie van LISSE. Aan de trekvaart tusschen Haarlem en Leyden, op Halfweg, tusschen die beide steden, staat een aanzienlijk gebouw, bestemd voor de vergaderingen van de Regeringsleden van Leyden en Haarlem, welke het opzigt over de gezegde vaart hebben.

De grond onder dit dorp is verschillend, bestaande, ten Zuidoosten van het dorp, meest in lage gebrokene landen. Ten Noordwesten is eene lange, doch smalle streek duinen, welke zeer schadelijk zijn voor de wei- en korenlanden, ter wederzijden daarvan gelegen. Zij werd van ouds de Keukonduin van Teilingen genoemd, en hierop hadden de buren van LISSE vrijheid, om hunne paarden te weiden, mits jaarlijks iets betalende aan den Houtvester. Deze vergunning sproot voort uit oude diensten, welken die van LISSE aan den Huize van Teilingen bewezen hadden. Die van LISSE waren ook vrij van alle gravelijkheids tollén in Holland, Zeeland, Friesland, Brabant en Henegouwen en van de tollén van Wassenaar. Dit d. heeft reeds in het begin der twaalfde eeuw de eer genoten, dat eene dochter van den Graaf van Holland, hare statelijke bruiloft aldaar gevierd heeft; want DIDRIK, Graaf van Cleve, in het jaar 1182, met MARGARIET VAN HOLLAND, dochter van Graaf FLORIS III en van Vrouwe ADA, zuster des Konings van Schotland, trouwende, hebben de bruiloft te LISSE gehouden. Soms tijds heeft hier de jaarlijksche groote vergadering der Leydsche Maatschappij der Nederlandsche Letterkunde plaats. Terwijl dit d., als vermaard door de meerbaars, welke men er altijd gereed vindt, veelal tot de plaats der maaltijden, ontgroen- en promotiepartijen der Leydsche Studenten verstrekt.

De ingezetenen van LISSE hadden vroeger het bijzondere voorregt, dat de Schout en Geregten van het dorp hen mogten afschrijven, wanneer zij binnen de stad Leyden om schulden gearresteerd of bekomen werden; en dat Schout en Schepenen van Leyden zoodanige afschrijvingen deden gelden en partijen naar hunnen dagelijkschen Regter wezen; gelijk ook die van LISSE, als eenig burger of inwoner van Leyden aldaar bezet werd, de afschrijving van die van Leyden moesten gehoorzamen. Dit voorregt was daaruit ontstaan, dat de vischbrug binnen Leyden, door ouderdom vervallen zijnde, die van LISSE met eenige andere dorpen van Rijnland, in het jaar 1552 eene zekere som gelds opgebracht hadden tot vernieuwing en herstel van gemelde

brug, niet omdat de stad onmagtig was tot het dragen van die kosten, gelijk sommige Schrijvers verkeerdelijk voorgegeven hadden, maar omdat deze brug van oude tijden af het uitpad en de gewone overgang van de Rijnlandsche dorpen over den Rijn geweest was, zee buiten- als binnendijks; welke dorpen, om die reden, verplicht waren deze brug te helpen onderhouden, gelijk ook de stad Leyden, bij acte van Hoernanen van Rijnland, van den 8 Augustus 1404, om gelijke reden, verklaard werd, ten eeuwige dage vrij te zijn van de onderhouding van de Zijlbrug, als zijnde de overtocht over de uitwatering van Rijnland. Vroeger meet in de nabijheid van het d., in de Lisserpool, het oude Huis-te-Dever gestaan hebben, thans bestaat er nog, hoewel ook reeds in vervallen staat, een ander huis van dienzelfden naam, ook wel het Huis te Lisse genoemd, alsmede de buit. Meerenburg, Neer-en-Duin, Zandvliet, Keukenhof en Wisselgeest.

De kermis valt in den eersten Zondag in October.

Het wapen van Lisse bestaat in een veld van goud, met eenen halven klimmenden leeuw van keel (rood).

LISSE (HET HUIS-TE-), kast. in *Rijnland*, prov. *Zuid-Holland*. Zie Deven (Huis-te-).

LISSEALI, neg. in *Oost-Indië*, op het *Ambonsche* eil. *Ceram*. Zie *Rissali*.

LISSELLA, van anderen ook *LUCELLA* genoemd, d. in *Oost-Indië*, landv. *Ambona*, op het *Moluksche* eil. *Boero*, tusschen de *Ila* en de *Lota*.

Het was, in het begin der vorige eeuw, een fraai dorp, dat 450 zielen, 165 waarbare mannen en 54 dati's telde.

LISSEN-HEIKEN, geh. in de *Meijerij van 's Hertogenbosch*, kw. *Poosland*, prov. *Noord-Brabant*, *Tweede* distr., arr. en $\frac{1}{2}$ u. Z. O. van 's *Hertogenbosch*, kant. en $\frac{1}{2}$ u. N. O. van *Baartel*, gem. en $\frac{1}{4}$ u. N. W. van *Schijndel*.

LISSEBROEKER-POLDER, pold. in *Rijnland*, prov. *Zuid-Holland*, arr. *Leyden*, kant. *Alkmaar*, gem. *Lisse*; palende N. O. en O. aan het *Leydsche-meer*, Z. aan het *Langerak*, Z. W. aan den *Roversbroeker-polder* en den *Lisser-polder*.

LISSEPOEL (DE), voorm. water in *Rijnland*, prov. *Zuid-Holland*. Zie *Geestwater*.

LISSEPOEL(DE) of DE LISSEN-POLDER, pold. in *Rijnland*, prov. *Zuid-Holland*, arr. *Leyden*, kant. *Noordwijk*, gedeeltelijk gem. *Lisse*, gedeeltelijk gem. *Sassenheim*; palende N. W. en gedeeltelijk N. O. aan den *Lisserbroek-polder*, voorts O. aan de *Roversbroek-polder*, het *Hellegat* en den *Hellegat-polder*, Z. en Z. W. aan den *Sassenheimerbroek-polder*.

Ter plaatse, waar deze pold. gevonden wordt, was weloer een water, de *Listerpool* of het *Geestwater* geheeten.

Deze pold. is, na de eerste bedijking, onderscheidens maleu weder doorgebroken en bij den storm van 24 en 25 December 1836 geheel ondergelopen.

LITH, gem. in de *Meijerij van 's Hertogenbosch*, kw. *Maasland*, prov. *Noord-Brabant*, *Eerste* distr., arr. 's *Hertogenbosch*, kant. *Oss* (1 k. d., 9 m. k., 1 s. d., 2 ged.); palende N. aan de *Maas*, O. aan de gem. *Lithoijen*, Z. aan *Nuland*, W. aan *Alem-Maren-en-Kessel*.

Deze gem. bevat niets dan het d. *Lith* en eenige verstrooid liggende h. Zij bestaat, volgens het kadaster, eene oppervlakte van 367 bund. 90 v. r. 2 v. ell., waaronder 986 bund. 90 v. r. 75 v. ell.

LITH.

aar land. Men telt er 261 h., bewoond door 279 huisgez., eene bevolking van ruim 1200 inw., die meest hun be- den landbouw. Ook gaan sommigen werken in Hol- anderen zich generen met het maken van kleederen en van hier naar Holland, Gelderland en elders verzonden ve vier beouwerijen en een korenmolen zijn hier geene sijken. De grond is er laag en daardoor gedurig aan nderworpen, zijnde meestal klei en slechts voor een klein ig. De granen, die hier gebouwd worden, bestaan in pelt, garst, haver, alsmede eenig vlas, klaver, aardappelen, boonen en erwten.

Welke hier ongeveer 1100 in getal zijn, onder welke kommunikanten, maken eene par. uit, welke tot het van 's Hertogenbosch, dek. van Oss, behoort, en astoor bediend wordt.

van welke men er 70 aantreft, behooren tot de gem. Lithoijen-Alem-Maren-en-Kessel, welke te Lith eene kerk

0 Isr., die hier wonen, worden tot de ringsynagoge te Oss, welke te Lith eene bijkerk heeft.

heeft in deze gem. eene school, welke gemiddeld door een in 160 leerlingen bezocht wordt.

LITH, soms GROOT-LITH genoemd, ter onderscheiding van dat voorheen den naam van KLEIN-LITH droeg, ligt ruim v. van 's Hertogenbosch, 1½ N. W. van Oss. Van ouds alsatsen, onder de benaming van LITTA, aangeduid.

naamste en vermakelijkste d. langs de Maas en eene ; want toen GISELBERT, Hertog van Lotharingen, ge- BERGA, dochter van Keizer HENDRIK I, in het jaar 922, goederen, die hem ontnomen waren, omdat hij zich

. KONING KAREL den Eenvoudige verzet had, werden terug gege- was daaronder LITH. Zijne weduwe GERBERGA, naderhand her-

word met KONING LODEWIJK den Overzeesche, gaf in 968, onder andere goederen, LITH aan de kerk van ST. REMIGIUS, te Rheims. GODFRID III, Hertog van Lothoringen, had LITH aan die kerk ont- nomen; doch hierover berouw gevoelende, gaf hij het, in het jaar 1160, daaraan terug. Naderhand is dat goed (mogelijk bij ruiling) gekomen aan het kapittel van ST. LAMBERT te Luik, hebbende echter de Hertog van Brabant de voogdij daarover behouden, voor welke aan hem jaarlijks drie gouden realen werden vergolden.

Tot den vrede van Munster in 1648, bleef de hoofdkerk van Luik in het ongestoorde bezit der opperheerschappij over dit dorp; doch na dit tijdstip ontstond er een geschil nopens het hooge gezag over LITH tusschen den Bisschop van Luik en de Algemeene Staten der Vereenigde Nederlanden, hetwelk eerst, den 18 Augustus 1671, is beslist. Men kwam toen overeen, dat den Bisschop, bij den afstand der souvereiniteit over LITH, de heerlijkheid en het kasteel La Rochette, ten zuidoosten van Luik gelegen, bezitten, en de heerlijke regten van LITH zou behouden. Tot dien tijd waren de R. K. van dit dorp in het genot der vrije uitoefening van de godsdienst gebleven, dan, bij deze nieuwe schikking, werd hun niet alleen de Parochiekerk ontnomen, maar zij werden sedert op den zelfden voet behandeld als de overige R. K. der Meijerij, die, bij den Munsterschen vrede, onder de magt der algemeene Staten waren geraakt.

In 1306 beval JAN II, Hertog van *Brabant*, aan Schepenen, Gezworenen en verdere ingezetenen van *LITH*, *Lithoijen* en *Herwarden*, of, zoo als in den oorspronkelijken brief staat, *LITHU*, *Lytthoijen* en *Herwarden*, hunne hoofdleening te balen bij Schepenen van 's Hertogenbosch.

De kerk van *LITH*, aan den H. Bisschop en martelaar *LAURENTIUS* toegewijd, schijnt, tijdens de Nederlandsche beroerten, verwoest te zijn geweest; want door *GUSMARTUS MASIUS*, den vijfden Bisschop van 's Hertogenbosch, werd zij, den 26 Junij 1615, met drie altaren, en het kerkhof weder gewijd. Nadat deze kerk, sedert het jaar 1671, door de Hervormden was gebruikt, is zij, in het jaar 1800, bij naaming aan de R. K. wedergegeven. Daar het gebouw, waarvan niets dan het kruis en het koor overig was, niet geschikt was om de R. K. inwoners te bevatten, heeft Koning *LOUWIJK*, den 4 Mei 1809, bij eene minnetlijke schikking, de Hervormden in het bezit daarvan gesteld, met 300 gulden door de R. K. daar bijgevoegd, terwijl hij den Katholijken eene som van 1400 gulden, uit 's lands schatkist, heeft toegekend, onder de bepaling, dat het kerkhof en de vaste goederen van het fabriek der oude kerk aan de R. K. gemeente zoude toebehooren. Sedert dien tijd is deze kerk in goeden staat gebracht, en dient thans nog voor de Hervormden. De R. K. hebben vervolgens hunne vrij nette kerkschuur, die, krachtens een besluit van de Algemeene Staten van 27 Augustus 1694, aan de oost- of voorzijde vergroot was geworden, in eenen beteren toestand gebracht, en in 1832 met een torentje voorzien. Deze schuurkerk is in 1841 afgebroken, en op de grondslag een nieuw en ruim kerkgebouw opgericht geworden, waartoe van 's Landswege f 6000 zijn verloopend, welke mede tot vergrooting der pastoriej hebben verstrekt. — Dit kerkgebouw, hetwelk van een orgel voorzien is, is den 4 September 1845, benevens het daarbij aangelegde kerkhof, door Z. D. H. den Bisschop van *Gerra* plegtstatig ingewijd geworden.

Nog wijst men te *LITH* de plaats aan, waar vroeger eene kapel stond, ter eere van de H. *Moedermaagd* en den H. *ANTONIUS*.

Er bestaat hier een pontveer over de *Maas*, op *Alphen* en *Dreumel*, hetwelk aan het domein behoort. De onderdam derwaarts leidende, heeft eene lengte van 210 ell., terwijl de breedte van de rivier de *Maas* selve, in de strekking van genoemd veer, 285 ell. bedraagt; daarentegen is deze rivier $\frac{1}{2}$ uur nederwaarts aan den *Schaardijk*, ter plaatse der aldaar gelegene kribben, slechts 92 ell. breed, doch eenigzins nederwaarts bedraagt deze wederom 240 ellen.

Er worden hier jaarlijks drie paarden- en beestenmarkten gehouden, welke invallen den 24 April, den 11 September en den derden Woensdag in November.

In het jaar 1274; herstelde Hertog *JAN I*, eenen watertol aan dit dorp, welke van de voorbijvarende schepen, ten voordeele van des Hertog, moest geheven worden, doch deze tol is daarna door de Staten-Generaal aan het Huis van *ORANJE NASSAU*, bij eene soort van schadeloosstelling voor de, aan *WILLEM I*, ontnomene goederen geschonken; de Staten-Generaal maakten, den 19 December 1659, eene nieuwe schikking (reglement) op dezen tol, waaruit blijkt dat *Nijmegen*, *Tiel*, *Bommel*, 's Hertogenbosch, *Grave* en *Maastricht* daarvan vrij waren.

In den jare 1504, werd *LITH* door de *Gelderschen* in de aach gelegd. — In den jare 1581, werd er door de *Boschenaars* eene sterkte of blokhuis gesticht op den *Ham*, welke sterkte door hen; om de vaart

LITH-LITHOIJEN-KESSEL-ALEM-EN-MAREN, kerk. gem., prov. Noord-Brabant, klass. van 's Hertogenbosch, ring van Oss, met 140 zielen onder welke 80 Ledematen.

Vroeger waren het drie afzonderlijke gem., als die van Lith-en-Lithoijen, die van Kessel en die van Alem-en-Maren. De eerste die in de gem. van LITH-EN-LITHOIJEN het leeraarsambt heeft waargenomen is geweest PHILIPPUS DE LA MIJKE, die in het jaar 1649 herwaarts kwam en in het jaar 1655 naar Baarn-en-Eembrug vertrok. Met deze gem. werd in het jaar 1807 vereenigd, die van Kessel-Zijnde toen de eerste Predikant in de gecombineerde gem. van Lith-Lithoijen-en-Kessel geweest WILLEM HENDRIK MULLER, te Lith-en-Lithoijen ber. in 1799 Emeritus geworden in 1817. In het jaar 1819 werd daarmede ook vereenigd de gem. van Alem-en-Maren, welke tot eerste leeraar gehad had ERNESTUS MERSMANNUS, die in het jaar 1648 herwaarts kwam en in het jaar 1652 overleed; terwijl de gecombineerde gem. van LITH-LITHOIJEN-KESSEL-ALEM-EN-MAREN tot eerste leeraar gehad heeft LEENDERT KROG, die in het jaar 1818 reeds te Lith-Lithoijen-en-Kessel beroepen was en er nog is.

LITHOIJEN, gem. in de Meijerij van 's Hertogenbosch, kw. Maasland, prov. Noord-Brabant, Eerste distr., arr. 's Hertogenbosch, kant. Oss, (1 k. d., 9 m. k., 1 s. d., 2 abd.); palende N. N. O. aan de Maas, O. aan de gem. Oijen-en-Teffelen, Z. O. aan Geffen, Z. aan Nuland, W. aan Lith.

Deze gem. bestaat uit den Polder-van-Lithoijen, de zoogenoemde Luttervelden en het zoogenoemde Rosmud; bevat het d. Lithoijen, benevens eenige verstrooid liggende h., en beslaat eene oppervlakte, volgens het kadaster, van 1057 bund., waaronder 812 bund. 87 v. r. 25 v. ell. belastbaar land. Men telt er 117 h., bewoond door 159 huisgez., uitmakende eene bevolking van 740 inw., die meest hun bestaan vinden in den landbouw, sommigen drijven eenen kleinen handel in varkens, en velen moeten van den vroegen morgen tot den laten avond hard werken, bestaande een groot deel der ingezetenen uit arbeiders. De grond is er laag en over het geheel vrij goed, maar veeltijds aan overstromingen onderhevig, welke veroorzaakt worden door de Beersche Maas, en het openen der benedensluizen, waardoor het te veld staand graan en het hooigewas dikwerf verloren gaat. De granen, die hier gebouwd worden, zijn voornamelijk garst en haver, ook tarwe, spelt, boonen en erwten.

De inw., die er op 15 na allen R. K. zijn, maken eene par. uit, welke tot het vic. apost. van 's Hertogenbosch, dek. van Oss, behoort.

De 15 Herv., die er wonen, behooren tot de gem. van Lith-Lithoijen-Kessel-Alem-en-Maren.

Men heeft in deze gem. ééne school, welke gemiddeld door een getal van 95 leerlingen bezocht werd.

Het d. LITHOIJEN, voorheen ook wel KLEIN-LITH genoemd, ligt N. N. O. van 's Hertogenbosch, 1 u. N. N. W. van Oss, aan de Het wordt aldus genoemd, omdat het tusschen de dorpen Lith en gelegen is. In de tiende eeuw behoorde LITHOIJEN aan GISELBERT, van Lotharingen, aan wien KAREL de Eenvoudige het, in 922 In 968 gaf zijne echtgenoot, GERBERTA, LITHOIJEN, met het Mente, bij Maastricht, aan de abdij van St. REMIGIUS, te Re REINALD bekrachtigde deze gift in 1148. GODEFRIDUS, Hertog van Brabant, eigende dit dorp zich weder toe, 1160 weder af. Later kwam LITHOIJEN echter nogmaals

et in
n

Braband, gelijk blijkt uit den uitgiftbrief van Januarij 1287, waarbij Hertog JAN den ingezetenen beschonk met de gem. en weide, en in 1306 beval hij, dat zij hunne hoofdleening zouden halen to 's Hertogenbosch. Het patronaatregt der kerk en de vaste goederen bleven echter in het bezit van de abdij te Reims, die de goederen, den 22 November 1611, aan eenen koopman te Merssen, met name JAN DADENBERG, verkocht, en, den 16 October 1615, stond deze het begeevingsregt af aan de abdij van Berne, die sedert tot heden toe in het bezit gebleven is.

Na de Reformatie en, zoo het schijnt, vele jaren na den vrede van Munster, verkregen de R. K. vrijheid om eene kerkshuur te bouwen. In 1759, den 21 Julij, bekwamen zij van de Staten verlof om haar te vernieuwen.

Na de omwenteling van het jaar 1793 hebben de R. K. de oude parochiekerk wederom gekregen. Die kerk, ingewijd onder aanroeping van den H. REMIGIUS, was een klein gebouw, met een klein spits torentje, doch zonder orgel. Het stond te midden van het kerkhof, aan de Maas en is in 1845 afgebroken, even als de schuurkerk, op welke laatste plaats eene prachtige nieuwe kerk, met eenen toren, is opgerigt, welke den 31 Julij 1845, door den gemijsterden Prelaat van Berne, C. W. NEEFS, plegtig is ingewijd.

Tegen over het dorp LITHOUEN bestaat over de Maas een voetveer op Alphen, toebehoorende aan het Domein; daarnevens tegen den buitenwaard bestaat een dergelijk voetveer van Alphen op LITHOUEN. De Maas heeft aan eerstgemeld veer eene breedte van 200 ell. en aan het tweede van 210 ell.

LITHOUEN is de doorvoerplaats van vele Maas- en Maaswaalsche dorpen naar Oss en vervolgens naar den heikant en 's Hertogenbosch. De zoogenaamde Litheren-weg, tusschen dit dorp en Oss, was sedert jaren, bij nat weder en hoog water, onbruikbaar. Dit heeft de regering van Oss bewogen om octrooi te vragen, tot het in goeden staat brengen van dezen weg en weggelden te nemen. Dit werd in 1825 vergund. Toen is de weg verhoogd en met kiezels begrind, zoo dat hij thans altijd bruikbaar is, tenzij de Beersche-Maas overloopt, waartoe twee verlaten in den weg gelaten zijn. De Genie meende, tijdens de Belgische onlusten, dat de waterlinie van defensie door dezen weg zeer verzwakt was, weshalve er, in 1855, eene schans is opgeworpen, aan den Maasdijk, op het einde van den Litheren-weg, binnen welke vesting twee veerhuizen getrokken zijn.

Het dorp werd in het jaar 1598 door de Gelderschen in de asch gelegd, uit weerwraak, omdat de Bevelhebber der sterkte, die hier gelegen heeft, doch naderhand is vernietigd, JAN GUNDERS, over de Maas gestoken zijnde, Dreumel en Bracht in Gelderland had afgebrand.

In 1740 leed dit dorp zeer groote schade door eene overstroming. In 1799 vielen hier twee doorbraken in den Maasdijk, als een boven het dorp even boven het veerhuis, lang 27 roed. en diep door elkander 21½ roed. gerekend 12 voet onder de kruins hoogte: en de tweede 180 roeden meer naar boven, voor het zoogenaamde Pastoorsbosch lang 18 roeden, 4 voeten, en diep door elkander 6 roeden gerekend 12 voet onder kruinshoogte.

Bij den watervloed van Januarij 1809 heeft dit dorp mede veel geleden. Op sommige plaatsen naar den kant van Oijen werd de dijk tot op eene breedte van twee voeten weggeslagen.

In den nacht tusschen 31 December 1855 en 1 Januarij 1854, zijn hier van de binnendijks staande huizen acht ingestort, drie en

twintig onbewoonbaar geworden, en de overige, op zes na onder water gezet, terwijl er achttien staks vee verdrinkt.

LITHOIJEN (BUITENWAARD-VAN-DEN-POLDER-VAN-), uiterwaard in de *Meijerij van 's Hertogenbosch*, kw. *Maasland*, prov. *Noord-Brabant*, arr. *'s Hertogenbosch*, kant. *Oss*; palende N. W., N. en O. aan de *Maas*, Z. aan den *Maasdijk*, die hem van den *Polder-van-Lithoijen* scheidt. — Deze uiterwaard is groot 70 bund. 15 v. r. 40 v. ell.

LITHOIJEN (POLDER-VAN-), pold. in de *Meijerij van 's Hertogenbosch*, kw. *Maasland*, prov. *Noord-Brabant*, arr. *'s Hertogenbosch*, kant. *Oss*; palende N. aan den *Maasdijk*, O. aan den *Maasdijk*, de *Lutterskey* en de *Weerschut*, Z. aan den *Achterdijk* en de *Weerschut*, W. de *Littergraaf* tegen den *Polder-van-Lith*.

Deze pold. bestaat, volgens het kadaster, eene oppervlakte van 812 bund. 87 v. r. 23 v. ell., en wordt van zijn overtollig water ontlast door twee sluizen, in de noordelijke kade van de *Hertogswetering* als: 1°. de bovenste eene steenen sluis, boven de *Lithoijensche-brug*, wijd in den dag 1 el en hoog 9 palm 5 duim; 2°. eene houten sluis aan het beneden einde van den polder, wijd 7 palm 8 duim en hoog 9 palm, beide voorzien met eene drijfdeur, op de *Hertogswetering* en voorts door de *Blaauwe sluis*, op de rivier de *Maas*.

Het zomerpeil is 2 ell. 8 palm. 5 duim. A. P. De hoogte van den *Maasdijk* bij het veer is 8 ell. 9 palm., van de kade langs de *Hertogswetering* 4 ell. 1 palm. 5 duim. en van die tusschen dezen polder en die van *Lith* 4 ell. Het polderbestuur van *LITHOIJEN*, bestaande uit eenen *President*, zes *Leden* en eenen *Secretaris*, wordt gekozen door geërfden, doch vier daarvan moeten steeds buiten de gem. van *LITHOIJEN* woonachtig zijn, en bij gevolg bestaan uit vier *buitenleden* en drie uit de gemeente.

De lengte van den *Maasdijk* bedraagt 4304 strekkende ell., de kruisbreedte is, van boven af te rekenen, 5 ell. 1 palm, 5 ell., 4 ell. 7 palm. en 4 ell. 6 palm.

Tot dekking van het eerste vak schaaldijk is, in het jaar 1784, eene stroomleidende krib gelegd, ter lengte van 227 ellen, alsmede eene, tot dekking van het tweede vak schaaldijk, lang 160 ellen; voorts zijn tot dekking van de buitengronden, tegen de rivier de *Maas*, nog negen kribben of bollen, van verschillende lengten, gelegd, alle voor rekening van den polder van *LITHOIJEN*, door welke zij ook worden onderhouden.

Deze pold. heeft geene bekading tegen het *Beersche-Maaswater*, zoodat, bij eene belangrijke werking van dit water, de geheele pold., tot aan den *Maasdijk* toe, overstroomd wordt. De pold., een deel uitmakende van het *Hoog-Hemaal*, draagt mits dien mede in de kosten daarvan. De uiterwaard langs dezen polder, niet bekaad zijnde, is groot 70 bund. 15 v. r. 40 v. ell.

LITONGMON, oud. d. in *Oost-Indië*, op het *Sundasche eil. Java*, resid. *Preanger-Regentschappen*, reg. *Soekapoera*.

LITS (DE) of de *Litz*, meer, prov. *Friesland*, kw. *Oostergoo*, griet. *Dantumadeel*, $\frac{1}{2}$ u. Z. W. van *Akkerwoude*, dat door de *Schiersloot* met de *Muysse-Rijd* en door de *Galgesloot* met de *Murk* in verbinding staat.

LITS (DE), DE *Litz* of *Luscz*, water, prov. *Friesland*, dat in de griet. *Achtkarspelen*, een weinig N. O. van *Rottewalle*, ontspringt, met eene zuidwestelijke rigting naar de grensscheiding tusschen

Smallingerlandten Tietjerksteradeel loopt, aldaar de laatste griet. binnendringt en, met eene noordwestelijke rigting, langs Oostermeer vloeit, om zich in het *Bergumermeer* te ontlasten.

LITS (DE) of DE LITZ, meer, prov. *Friesland*, kw. *Westergoo*, griet. *Hemelumer-Oldephaert-en-Noordwolde*.

LITS (DE LANGE-) of LANGE-LITZ, meer, prov. *Friesland*, kw. *Oostergoo*, griet. *Idaarderadeel*, 1 u. W. N. W. van Grouw, dat door de *Graft*, met het *Rommertsmeer*, de *Sayther*, en het *Pingsmeer*, door de *Folkertssloot* met het *Hansemeer* en door de *Nauwegracht* met de *Wijde-Ee* in verbinding staat.

LITTAUWERT, oud Friesche naam van het d. *LICHTAARD*, prov. *Friesland*, kw. *Oostergoo*, griet. *Ferwerderadeel*. Zie *LICHTAARD*.

LITTENSERZIJL, brug, prov. *Friesland*, kw. *Westergoo*, griet. *Hemvaarderadeel*, over de *Vaart van Bolsward* naar *Leenwarden*, W. van het d. *Wommels* en Z. van het geh. *Westerlittens*.

LITTERGRAAF, water in de *Meijerij van 's Hertogenbosch*, kw. *Maasland*, prov. *Noord-Brabant*, hetwelk, met eene noordelijke strekking door den polder van het *Hoog-Hemaal* doorlopende, de grens-scheiding tusschen de gem. *Lith* en *Lithoijen* vormt en in de *Maas* uitloopt.

LIVEMUNSTER, plaats, vermeld in een handvest van *ANSFRIDDS*, den achttienden Bisschop van *Utrecht*, van het jaar 1006, als zijnde gelegen tusschen *Mosemunster* en *Lyere*. Men weet thans niet meer welke plaats er door bedoeld wordt.

LIVINGEN of LIWINGEN, in het Fr. *LIVANGE* of *LIWANGE*, d. in het halj. van *Luxemburg*, meijerij van *Bettemburg*, grooth. *Luxemburg*, kw., arr. en 2 u. Z. van *Luxemburg*, kant. en 1½ u. N. O. van *Bettemburg*, gem. en 40 min. Z. Z. O. van *Roeser*, aan de *Alzette*, welke hier eenen molen heeft.

De inw., die vele groenten en vruchten aankweken, zijn allen R. K., en hebben hier eene kapel, aan den H. *Lucas* toegewijd, welke tot de par. van *Bettemburg* behoort, en door een eigen *Kapellaan* bediend wordt.

LIVINUS (ST.), voorn. schans in *Staats-Vlaanderen*, prov. *Zee-land*. Zie *LIEVEN* (Sr.).

LIVONIA, koffij- en katoenplant. in *Nederlands-Guiana*, kol. *Suriname*, aan de *Matappiakreek*, ter rechterzijde in het alvaren; palende bovenwaarts aan de katoenplant. *Beudtslust*, benedenwaarts aan de koffij- en katoenplant. *Adrichem*; 500 akk. groot, met 195 slaven. De *Negers* noemen haar *FEERMAN* of *FELMAN*.

LIVORNO, suikerplant. in *Nederlands-Guiana*, kol. *Suriname*, aan de *Suriname*, ter linkerzijde in het alvaren; palende bovenwaarts aan de suikerplant. *Dijkveld*, benedenwaarts aan de suikerplant. *Beckhuizen*; 1800 akk. groot; met 179 slaven. De *Negers* noemen haar *Wovriti*.

LIZEBETHS-POLDER, naam, onder welchen de *ELIZABETHS-POLDER* in *Staats-Vlaanderen*, in het *Vrije van Sluis*, *Land-van-Kadzand*, prov. *Zeeland*, op vele kaarten verkeerdelijk voorkomt. Zie *ELIZABETHS-POLDER*.

LOA, d. in *Oost-Indië*, op het *Sundasche* eil. *Java*, res. *Praanger-Regentschappen*, reg. *Soekapoera*.

LOANO, d. in *Oost-Indië*, op het *Sundasche* eil. *Java*, resid. *Soerakarta*.

LOAVEN (DE), twee klippen in *Oost-Indië*, in de *Zee-van-Java*, ½ u. N. O. van *Madura*.

LOBBERDEN, buurs. op de *Oever-Betuwe*, prov. *Gelderland*, distr. *Doesborgh-en-Zevenaar*, kw., arr. en $5\frac{1}{2}$ u. Z. O. van *Arnhem*, kant. en $2\frac{1}{2}$ u. Z. W. van *Zevenaar*, gem. *Pannerden*.

LOBINA, oud. d. in *Oost-Indië*, op het *Sundasche eil. Java*, resid. *Cheribon*, ads. res. *Indramayoe*, aan den westelijken oever der *Indramayoe*.

LOBINAR, oud d. in *Oost-Indië*, op het *Sundasche eil. Java*, resid. *Cheribon*, ads. res. *Indramayoe*, aan den Oostelijken oever van de *Indramayoe*.

LOBITH, ondtijds LOHEK, LOBETH, LOBED en LOBEDE gespeld, d. op de *Oever-Betuwe*, prov. *Gelderland*, distr. *Doesborgh-en-Zevenaar*, kw., arr. en 5 u. O. van *Nijmegen*, kant. en 5 u. Z. van *Zevenaar*, gem. *Herwen-en-Aardt*, $\frac{1}{2}$ u. Z. O. van *Herwen*.

Men telt er in de kom van het d. 570 inw., en met de daartoe behoorende buurs. 's *Gravenweerd* en *Spijk*, alsmede de geh. *Bijlandswaard*, *Erfkamerlingschap* en *Kijfwaard*, ongeveer 1200 inw., die meest hun bestaan vinden in den landbouw en de expeditiehandel op *Duitschland*.

De *B. K.*, die er 1000 in getal zijn, onder welke ruim 600 *Communikanten*, maken de stat. van *Lobith-en-het-Tolhuis* uit. De kerk is van toren en orgel voorzien, hetwelk sedert 1842 vernieuwd is.

De *Herv.*, van welke men er ongeveer 200 telt, onder welke 70 *Ledematen*, maken eene gem. uit, welke tot de klass. van *Nijmegen*, ring. van *Blat*, behoort. Deze plaats is op den 1 Maart 1817 aan het koninkrijk der *Nederlanden* afgestaan, en de *Herv.* gem. aldaar gebragt onder de tegenwoordige klass. en ring. Zij was toen vakant, daar de *Predikant J. F. A. REIFFENSCHIED* er den 15 Februarij 1817 was overleden. De eerste *Predikant* daar beroepen, nadat het onder *Nederland* behoorde, was *FREDERIK CONSTANS VAN VLOTEN*, hier gekomen in 1817 en er den 7 Junij 1855 overleden. Het beroep geschiedt door den *kerkeraad*. De kerk, welke in het begin der vorige eeuw gebouwd is, is klein maar net. Zij heeft eenen toren, doch geen orgel.

In het jaar 1837 zijn aan deze gem. door onderscheidene leden eenige geschenken in zilver ten gebruike bij de bediening des *H. Doops* en *Avondmaals* vereerd, waaronder bijzonder uitmunt een kostbare zilveren schotel, door den Heer *CASANIEN*, destijds *Ontvanger* bij de *Rijnsvaart*, geschonken.

Men heeft er eene *dorpschool*. — Er plagt hier vroeger een aanzienlijk tolhuis te staan het *Huis-te-Lobith* geheeten. Zie het volgende art.

Er bestaat thans nog te *LOBITH*, aan den regteroever van den daar nog onverdeelde *Rijn*, behalve een belangrijk *tolkantoor* voor de *Rijnsvaart*, een *expeditiekantoor* van de in- en uitgaande regten voor den in- en uitvoer langs den *IJssel*, den *Rijn* en de *Waal*, alsmede ook voor den in- en uitvoer te lande voor den doorvoer. Hoe aanzienlijk de tol te *LOBITH*, reeds in de middeleeuwen was, blijkt, dat de *Geldersche Hertog*, alleen in den jare 1540 , daarvan trok $47,472$ ponden *Vlaams*, 12 schellingen en 11 grooten.

Bij den *watervloed* van Januarij 1799 , heeft dit d. veel door het water geleden, terwijl het hier twee voet hooger stond dan in 1784 .

Den 15 Januarij 1809 , was de *gemeenschap* hier rondom afgesneden, alzoo het water en ijs twee en een halve voet over den *Boterdijk* heen stroomde.

LOBITH (HUIS-TE-), in de geschiedenis meer onder den naam van het **TOLHUIS** bekend, voorm. tolhuis in de *Oever-Betuwe*, prov. *Gelderland*, distr. *Doosborgh-en-Zeenaar*, kw., arr. en $\frac{5}{4}$ u. O. van *Nijmegen*, kant. en $\frac{5}{4}$ u. Z. van *Zeenaar*, gem. *Herwen-en-Aardt*, $\frac{1}{4}$ u. Z. O. van *Herwen*.

Het plagt een sterk, groot en deftig slot te zijn, op hetwelk de Geldersche Vorsten somtijds hun verblijf hielden. Hertog **ANNOND** werd er door zijnen zoon **ADOLF**, voor eenen korten tijd en eer hij naar het slot te Buren gebracht werd, gevangen gezet. Zijne huisvrouw **CATHARINA VAN CLEVE**, den eigendom der tollèn bekomen hebbende, heeft er zich ook opgehouden. Bij dit tolhuis, dat in de voorgaande eeuw nog in redelijken staat was, en op hetwelk men Nederlandsche bezetting hield, trokken de Franschen, in het jaar 1672, over den Rijn, die op eenige plaatsen waadbaar was, en maakten zich weldra daarvan meester. Men weet hoe bij die gelegenheid de Heer **VAN MONTBAS**, met een deel van het Staatsche leger, den vijand ontweken zijnde, zich door deze daad, den haat van het gemeen en van onderscheidene grooten heeft op den hals gehaald. Hij werd gevangelijk naar 's Gravenhage en van daar naar het leger bij Bodegraven gebracht; doch ontvlood daarna uit zijne gevangenis. Sommigen hebben sedert verzekerd, dat hij bewijzen genoeg had om zich te regtvaardigen, doch dat de gelegenheid destijds niet toeliet zich daarvan te bedienen. Het **TOLHUIS** bemagtigd zijnde, werd eerlang in brand gestoken en ten eenemale verwoest. De overblijfselen daarvan, bestaande in eenen zwaren puinhoop, liggen tegenwoordig in een diepe drooge kuil, certijds de gracht rondom het slot. Ook ziet men er nog een of twee ronde torens, die tot den voorburg van het slot behoord hebben. Het **TOLHUIS** stond eertijds aan den Rijnsoever, doch de loop van die rivier is, sedert het graven van het Pannerdensche-gat, zoo zeer veranderd, dat de overblijfsels wel ruim een half uur gaans van het water staan.

Het behoorde van ouds aan Gelderland, als hebbende de Graven van Gelder de groote Rijntol te **LOBEDR**, in den jare 1222, als een bijzonder rijksleen verkregen. In het jaar 1475 stond **KAREL de Stoute**, Hertog van *Bourgondië*, het echter aan **JAN**, Hertog van *Cleve*, af, aan wien het zich echter niet wilde overgeven, waarom hij genoodzaakt was, het in 1479 met geweld in te nemen. Hoewel het diensvolgens onder Cleefs gebied behoorde, beweerde Gelderland er regt op te hebben en dit gaf aanleiding tot onderscheidene twisten. Nadat het met geheel Cleefsland aan den Koning van Pruisen gekomen was, is het, in het jaar 1817, door dien Vorst aan ons land afgestaan.

LOBITH-EN-HET-TOLHUIS, R. K. stat., prov. *Gelderland*, aartspr. *Gelderland*.

Deze stat. wordt door eenen Pastoor en eenen Kapellaan bediend. Men heeft er eene kerk, te *Lobith*, en telt er 1000 zielen, onder welke ruim 600 Communikanten.

LOBLOK of **LABOOK**, baai in *Oost-Indië*, aan de Noordoostkust van het *Sundasche eil. Borneo*, in het land *Paytan*, 6° N. B., $153^{\circ} 40'$ O. L.

LOBO, lands. in *Oost-Indië*, aan de Noordwestkust van het *Sandelhout-eiland*, eene der kleine *Sunda-eilanden*.

LOBOADJI, **LOBOADSCHI** en **LOBOAGE**, naam, welken men ook wel geeft aan de stad **BALI**, in *Oost-Indië*, op het *Sundasche eil. Lombok*. Zie **BALI**.

LOBOE, kaap in *Oost-Indië*, in de *Zee-van-Molukkos*, aan de zuidkust van het *Sundasche eil. Celebes*.

LOBOTOBIE of LOBETOBE, kaap in *Oost-Indië*, in de *Sundasche Zee*, aan de Zuidkust van het *Sundasche eil. Flores*.

LOBOTOBIE of LOBETOBE, vulkaan in *Oost-Indië*, op het oostende van het *Sundasche eil. Flores*.

LOBRÉKIE, naam, welken de Negers geven aan de koffij- en katoenplant. *BREDA*, in *Nederlands-Guiana*, kol. *Suriname*. Zie *BREDA*.

LOCHARBER, katoenplant. in *Nederlands-Guiana*, kol. *Suriname*, in *Neder-Nickeri*; palende N. aan de Atlantische Zee, O. aan de katoenplant. *Rhynie*, Z. aan den rijweg, W. aan de katoenplant. *Forgue*; 230 akk. groot. De Negers noemen haar *Loget*.

LOCHEM, kant, prov. *Gelderland*, arr. *Zutphen*; palende N. aan de Overijsselsche kant. *Deventer* en *Goor*, O. aan het kant. *Groenlo*, Z. aan de kant. *Doetinchem* en *Doesborch*, W. aan het kant. *Zutphen*.

Het bestaat uit de volgende zes gem., als: *Lochem*, *Ruurlo*, *Laren*, *Verwolde*, *Borculo* en *Vorden*, terwijl ook de buurs. *Kring-van-Dorth*, welke administratief onder de gem. *Gorsel* behoort tot dit kant. gerekend wordt. Het beslaat, volgens het kadastrer, eene oppervlakte van 31,509 bund. Men telt er 2257 h., bewoond door 2656 huisgezinnen, uitmakende eene bevolking van ruim 15,700 inw., die meest in den landbouw en veeteelt hun bestaan vinden.

LOCHEM, gem. in het graafs. *Zutphen*, prov. *Gelderland*, kw., distr. en arr. *Zutphen*, kant. *Lochem* (9 m. k., 4 s. d.), van rondom door de gem. *Laren* omgeven.

Deze gem. bevat het stadje *Lochem*, benevens de geh. *Klein-Dochteren* en *Armhoede*. Men telt er 369 h., bewoond door 380 huisgez., uitmakende eene bevolking van ongeveer 2100 inw., die meest in den landbouw hun bestaan vinden. Genoegzaam ieder ingezeten heeft eenig land, waardoor het plaatsje, tot dus verre, ook voor armoede is bevoeligd gebleven. Er bestaan 5 leerlooijerijen, uit sluitend van Westindische huiden, welke aan 25 daghuurders werk verschaffen en uitmuntend zoolleder leveren, alsmede lijm, die aan de Engelsche gelijk is. Vier der leerlooijers hebben in 1840 gezamenlijk eene wind-runmolen, op den *Lochemsche berg*, gezet, waarvan de steenen, op eene nieuwe wijze ingerigt, de eiken schors veel fijner malen dan de gewone runmolens; verder is er een wind-koren- en runmolen, een oliemolen, door paarden gedreven en een water-koren- en oliemolen welke door het water der *Berkel* wordt gedreven, en waarbij een verlaat, om de *Berkelschuiten* door te schutten. Sedert 1838 bestaat te *Lochem* eene weverij van *calicots* en *Oostindisch bont*, welke in 1840, tijdens haren grootsten bloei, vier en zestig weefstoelen aan den gang hield, thans zijn er nog veertig weefstoelen werkzaam, waarvan er zestien binnen de stad of in de onmiddellijke nabijheid. In 1842 heeft men nabij *Lochem* eene pannen- en estrikken-bakkerij opgerigt, werkende met tien daghuurders. De leem wordt gegraven uit den *Lochemschen berg*.

De inw., die op ruim 80 zielen na, allen *Herv.* zijn, maken, met die uit de buurs. *Klein-Dochteren* en *Armhoeds*, en eenige buurschappen uit de burgerlijke gemeente van *Laren*, eene kerkelijke gem. uit, welke 3850 zielen telt, onder welke 1720 *Ledematen*. De kerk. gem. *Lochem* behoort tot de klass. en ring van *Zutphen*, en wordt door twee *Predikanten* bediend. De eerste, die hier het leeraaramt heeft waargenomen, is geweest *Johannes Overney*, die in het jaar 1398 herwaarts kwam, en in het jaar 1611 overleed. De eerste

tweede Predikant was ANDREAS SVAVIUS, die in het jaar 1609 herwaarts kwam, en in het jaar 1620 naar Alkmaar vertrok. Het beroep geschiedt door den kerkeraad.

De R. Katholijken, van welke men er ruim 40 telt, gaan ter kerk naar *Vorden* of *Ruurlo*.

De Israëlieten, die er mede 40 in getal zijn, worden tot de ringsynagoge van *Zutphen* gerekend, welke hier eene bijkerk heeft.

Men heeft in deze gem. drie scholen, als: eene Latijnsche school, eene Nederduitsche en Fransche stadsschool en eene particuliere Israëlitische school, welke gezamenlijk gemiddeld door een getal van 220 leerlingen bezocht worden.

De stad LOCHEM, LOGHEM, LOGHEM of LOCHUM, ligt 9 u. N. O. van Arnhem, 5 u. O. ten N. van Zutphen, 4½ u. N. W. van Groenlo aan de Berkel. Het is eene kleine, maar in welvaart zichtbaar toenemende, plaats, vooral sedert 1841, toen er door dit stadje een grindweg van Zutphen naar Goor is aangelegd. De tot dezen weg benoodigde grind en leem wordt in groote hoeveelheid gegraven in de heuvelen nabij dit plaatsje. Men telt er 502 h. en 1600 inw.

Den 16 Julij 1255 verkreeg LOCHEM, van OTTO II, Graaf van *Gelder* en *Zutphen*, stads voorregten, welke regten door Graaf REINALD, den 4 December 1512, bevestigd en vermeerderd werden. Later was het eene vesting, doch in het begin dezer eeuw zijn de muren en wallen afgebroken en geslecht, en de plaats, waar zij stonden, bepoot met drie rijen eikenboomen, waardoor eene aangename wandelplaats rondom het stadje ontstaan is, dat nog geheel omringd is van eene gracht, welke haar water uit de Berkel, boven den watermolen ontvangt, en beneden weder uitloost, zoodat er steeds versch water ingehouden wordt. De drie stadspoorten, welke men er vroeger had, als: de *Molenpoort* ten N., de *Smidspoort* ten Z. en de *Walterpoort* ten W., zijn, in het begin dezer eeuw, afgebroken en aanvankelijk vervangen door ophaal-, doch in 1842 door vaste bruggen, zoodat het stadje thans niet meer des nachts gesloten wordt.

De voornaamste straten zijn: de *Smeestraat*, de *Achterstraat*, de *Boerstraat* en de *Molenstraat*. De ruime vierkante *Markt* en het voormalige *Kerkhof* zijn de voornaamste pleinen.

De ligging der plaats is zeer aangenaam, als overziende aan den eenen kant eene groote uitgestrektheid, van heuvelachtig oprijzende korenvelden, en aan den andere vruchtbare weiden met eene bekoorlijke afwisseling van hoog geboomte en kreupelhout. De omstreken worden verlevendigd door vele fraaije, voor eenen wandelaar niet te verafgelegene landhuizen, en even zoo uitgebreide als schoone beplantingen, behorende tot den cirkel *Ampsen*, *Verwolde*, *Heest*, *Nettelborst*, *Cloese*, *Wildenborch*, 't *Ros* en *Velhorst*, binnen het stedelijk gebied ligt het huis *Dedingsweerde*.

Het stadhuis, op het *Kerkhof*, is een stevig, vierkant en sierlijk gebouw, met eenen fraaijen gevel, doch zonder toren, in 1654 gebouwd, volgens de overlevering grootendeels op kosten van eenen der acht Burgemeesters, J. VAN SCHUYLENBURG. De ingang is versierd met beeldhouwwerk, voorstellende het wapen der stad, nevens ettelijke andere van voorname Lochemsche geslachten.

In den zoogenaamden *Blaauwentoren*, vroeger het *Geregtshuis* van het schoutambt van Lochem, in de *Achterstraat*, waren de overoude cirkelronde gevangenis en het voetblok (de stok), voor eenige jaren nog aanwezig. In den Franschen tijd, werd het door

het Vredegerecht en den Maire van Laren gebruikt. Thans is het ingerigt tot eene Kostschool voor meisjes. De toren en een gedeelte der gevangenkelders zijn verbouwd, tot woonvertrekken en keukens.

De Hervormde kerk, vóór de Herv. aan de H. GUDULA toegewijd, is, benevens alle de tienden, door de Gravin INGARDIS, nadat haar gemaal Graaf GERARD overleden was, in het jaar 1134 geschonken, aan het kapittel van Zutphen. Over den eigendom van gemelde tienden is eertijds verschil geweest tusschen de Graven van Gelder en den Bisschop van Utrecht, maar in het jaar 1039, in de 12 indictie heeft WILHELMUS VAN GELDER, de een en twintigste Bisschop van Utrecht, in eene Synode, ten overstaan en op het verzoek van Graaf GODSCHALK, van zijne huisvrouw ADELHEIT en van hunne zonen GERHARD en OTTO, den eigendom aan het kapittel van Zutphen overgegeven. Dit heeft GUIDO VAN AVESNES, de twee en veertigste Bisschop van Utrecht, in het jaar 1310, des Woensdags na MARIA Hemelvaart, goedgekeurd en bevestigd. Doch in het jaar 1207, in de tweede indictie, had Graaf GERARD, met den Raad van zijne moeder RICHARDIS, en zijne twee broeders, OTTO, Proost van Zanten en LODIEWIK, daarbij gevoegd alle de tienden der nieuw bebouwde landerijen, zoo wel die men reeds begonnen had te bebouwen, als die nog stonden bebouwd te worden. Deze gift, welke hij voor de zaligheid der ziele van zijnen vader OTTO gedaan had, bezwaarde hij met den last van op zijns vaders jaargetijde den armen vier malders rogge en garst uit te deelen. De gemelde gift is, in het jaar 1212, op St. Martinusdag, bevestigd door REINALD I; in het jaar 1239, op St. Lambertusdag, door REINALD II, en eindelijk den 6 Augustus 1253, door KAREL VAN EGMOND. Uithoofde van de voornoemde gift was het kapittel van Zutphen gerechtigd, om den Pastoor der kerk te benoemen, welke Pastoor gehouden was dagelijks de goddelijke dienst te doen. In de gezegde kerk waren ook eenige vikarijen en nog drie kerkdiensten gesticht, als: die van St. ANNA; die van het *Hoogwaardigste Sakrament*, en die van de *Zeven weën der H. Maagd*. Vóór den brand van het jaar 1618 had zij eenen hoogen spitsen toren, doch nu is het een zwaar vierkant gebouw, met een laag spitsje. Bij de verovering door den Bisschop van Munster, in 1672, liet deze al de banken enz. dezer kerk verbranden, en in de kerk zeven bakovens, ten dienste van zijn leger, dat voor Deventer lag, oprigten. Thans is zij bijzonder net en met een orgel voorzien. Er bestaan in het geheele stadje slechts enkele huisgezinnen, die niet Hervormd zijn. De overlevering schrijft dit toe aan den plotseligen overgang van den Pastoor te LOCHEM met zijne gemeente, in de tijden der Reformatie. Hij verklaarde, namelijk, van den predikstoel aan zijne gemeente, dat hij nu zoo lang *Paapsch* gepredikt hebbende, voortaan *Geusch* zoude prediken, waardoor de overgang onmiddellijk bewerkt werd. Een tijdlang bleven de Heilige beelden en het altaar nog in de kerk, tot dat de gemeente zich later aan de overige Nederlandsche Hervormde kerken aansloot.

Te LOCHEM hebben vroeger twee Nonnenkloosters gestaan. Het eene, staande in de *Achterstraat*, werd het Groote-Convent genoemd. Deze Nonnen, die geene klooster geloften deden, en zusters van het gemeene leven genoemd werden, hebben er reeds van het begin der veertiende eeuw gewoond, hadden St. AGNES voor hare patrones verkooren, en stonden onder de regering en bezoeeking der broeders van Heer-Florishuis te Deventer. Den 9 Augustus van het jaar 1304, onder den Overste HENDRIK VAN LAAR en de Kloostervoogdes IDA VOSSER,

is dit convent van de parochiekerk afgezonderd, mits het vier Rijn-sche goudgulden (5 guld. 60 cents) aan het kapittel van Zutphen zoude opbrengen. Dit klooster is afgebroken, en vervangen door een nieuw gebouw, thans de woning voor eenen der beide te LOCHEM staande Predikanten, hetwelk in het geheel geen kloosterachtig aanzien heeft. De kloosterkerk of kapel, nog te herkennen, is thans de Stads-school en schoolmeesterswoning, welke gemiddeld door een getal van 200 leerlingen bezocht wordt.

Het tweede Nonnenklooster was bekend onder den naam van het Kleine-Convent, en werd door dezelfde soort van Nonnen bewoond als het voorgaande. Men vindt aangeteekend, dat de Nonnen van dat huis, die het pauselijk interdict tegen RUDOLPHUS VAN DIEPBOUY onderhielden, en daarom genoodzaakt werden Deventer te verlaten en herwaarts te wijken, het eerste het aanzijn, omtrent het jaar 1430, aan dit convent gegeven hebben. Toen de Nonnen echter weder naar Deventer vertrokken, is het klooster blijven staan. Later is het geheel te niet gegaan, zoodat er thans niets meer van aanwezig is. Waarschijnlijk heeft het bestaan nabij de kerk en aan de *Bagijnestraat*, in de wandeling de *Kaavekstraat* (*Konventstraat*) genoemd, haren naam gegeven.

Het voorn. Gasthuis, dat hier ten dienste der armen gesticht was, droeg den naam van St. Magdalena-Gasthuis. In de kapel van dit gasthuis was, vóór de Hervorming, eene vikarij gesticht, waarvan de Bedienaar door den Raad gekozen werd en tot het lezen van twee missen, per week gehouden was. Dit gasthuis, hetwelk in de *Achterstraat* stond, is thans het zoogenaamde Armenhuis, waar vier huisgezinnen, uit veertien personen bestaande, behalve vrije woningen nog eenigen onderstand genieten.

De Latijnsche School wordt thans door een klein getal van leerlingen bezocht.

Ook heeft men hier een Departement der Maatschappij: *Tot Nut van 't Algemeen*, dat den 1 Julij 1851 opgerigt is, en ruim 50 leden telt.

Sommige melden dat de slaapsteden, zoo te LOCHEM als op eenige andere omliggende plaatsen, van dubbele bedgordijnen voorzien zijn, en dat men tusschen de eerste en tweede paar gordijnen eene ruimte heeft, die genoegzaam plaats aanbiedt om zich te kleeden, dit is echter onbekend, ten minste vindt men het nu niet meer.

Buiten de stad, naar den zoogenaamden *Lochemsche-berg*, is eene nieuwe Begraafplaats voor LOCHEM en een gedeelte der gemeente *Laren* aangelegd. Boven den ingang leest men de volgende regels van den Dichter STARING:

VERHEFT UW OOG, WIE AAN EEN GRAFSTEEN SCHREIF:

KEERT STOF TOT STOF, DE ZIEL ERFT DE EEUWIGHEID.

Boven den ingang van binnen staat van dien zelfden Dichter:

GEEN ANSCHRIK BARE U WAT GIJ ZIET:

DEN DOOD VREEST HIJ DIE GOD VREEST NIET.

LOCHEM is de geboortepl. van den Latijnsche Letterkundige GERHARD LEEN, geb. 18 Februarij 1781, † 15 Januarij 1854, als Rector der Latijnsche school te Zwolle.

LOCHEM is, in het jaar 1350, door REINALD II, Hertog van *Gelre*, bemuurd geworden.

Nadat KAREL, Hertog van *Gelre*, in September 1303, uit Antwerpen, waar hij door FILIPS den Schoone, Hertog van *Bourgondië*, gevangen gehouden werd, ontsnapt was, nam hij de stad LOCHEM in.

Den 6 April 1515, des avonds omtrent 8 ure, geraakte een huis binnen dese stad in brand, waardoor zij eensklaps, van alle kanten werd aangestoken, zoodat in 2 of 3 uren tijds (de huizen waren meest met rietsdaken en ook velen daarvan hadden leemen wanden) de brand zoodanig de overhand nam, dat ook de kerken, kloosters en het raad-huis, met alle de archieven verbrand en geheel zijn te niet geraakt, zijnde er slechts vier huizen blijven staan.

Het stadje werd in het jaar 1582 door Vransee belegerd. Renige Westfrische vendels, gescheept in de Marne, brandden, om hem van daar te doen trekken, wel dertig kerspelen af in Twente en Drenthe; doch zij bereikten hun oogmerk niet. Doch Vransee, om dit in het vervolg te beletten, sloot de plaats veel naauwer in. Graaf WILLEM en de Graaf van HORNHO, vijf en dertig honderd voetknechten en duizend ruiters bijeen gebragt hebbende, bestookten daarmede Vransee, doch werden met groot verlies, afgeslagen. De belegeraars, daarna aanmerkelyken onderstand van volk bekomen hebbende, sloten alle de toegangen naar LOCHEN, alwaar men zich, sedert eenigen tijd, reeds met paardenvlesch gevoed had. Maar HORNHO, op nieuw met meer magt dan te voren, en met vier zware stukken geschut, genaderd zijnde, verdreef den vijand uit eene groote sterkte, bij het huis Wildenborch, een half uur van LOCHEN, en toen eenen open doortogt naar de stad hebbende, bezorgde hij de bezetting voorraad. Vransee, nu buiten staat, om den toevoer naar LOCHEN te beletten, verliet al zijne schansen, op den 22 September van dat jaar, zoodat de stad volkomen oeset werd.

De Spanjaarden poogden in het jaar 1590, er weder door list, meester van te worden. Zij hadden eenig krijgsvolk op drie hooiwagens verborgen, waarvan er reeds een binnen de poort was, toen de list ontdekt werd. De zoon van den portier begon, met eenen anderen jongen, hooi te plakken, zijnde dit toen een voorregt voor den poortier, terwijl de wagen door de poort reed. In het plakken, trof hij een beam aan van een der soldaten, waarop hij terstond *verraad / verraad / riep*. De krijgsknechten sprongen daarop allen van onder het hooi voor den dag. Men raakte handgemeen. Van wederzijden werden er eenigen geveld. Ondertusschen was er een grooter getal Spanjaarden in de stad gekomen, doch zij werden allen, door de stedelingen, naar buiten gedreven, waardoor de aanslag mislukte.

SMOLLA, in het jaar 1606, naar alle kanten omziende om zijnen vijand eenig nadeel toe te brengen, zond eenig volk uit, om LOCHEN te overmeesteren, doch MAURIS, Prins van Oranje, meenende dat men het op Deventer gemunt had, was derwaarts getrokken. Zijn afzijn was oorzaak, dat LOCHEN, slechts eenen dag belegerd geweest zijnde, zich bij verdrag, overgaf op den 23 Julij.

Graaf KASZ VAN NASSAU, rukte den 24 October van dat zelfde jaar, voor LOCHEN, en overmeesterde het binnen vijf dagen.

De Bisschop van Munster kwam, in het jaar 1666, zonder slag of stoot, in het bezit van de stad, die wederom opgebouwd was. Hij deed haar later zoodanig versterken, dat het den Staten sedert eene volslagene belegering kostte, eer zij er meester van werden. Zij deden terstond alle de vestingwerken slechten, zoodat LOCHEN, den Bisschop van Munster, in den oorlog van het jaar 1672, wederom zonder moeite in handen viel. Hij hield er slecht huis. Zijn verblijf binnens LOCHEN, was echter van geen langen duur, want hij verliet het reeds in het jaar 1674.

Het wapen dezer gem. bestaat uit een veld van azuur (blauw), met eenen gekroonden leeuw van zilver met drie mispelbloemen.

LOCHEM, fort of blokkhuis in *Oost-Indië*, op het *Bandasche eil. Poelo-Rhun*.

Het werd omstreeks 1621 gesticht, ten einde den Engelschen eene landing te betwisten en er de Bandanezen af te houden. Het is echter, sedert eenen geruimen tijd, in eenen vervallen staat.

LOCHEMER-BERG, LOCHEMSCHE-BERG of LOCHMER-BERG, hoogten in het graafs. *Zutphen*, prov. *Gelderland*, aan de zuidzijde der stad Lochem oprijzende.

Men vindt in dezen berg kwarts kristallen, waaronder er zijn, welke, geslepen zijnde, in schoonheid en glans den diamant evenaren, zoodat minkundigen die voor edele gesteenten zouden aanzien. Waarom men ze ook Lochemsche diamanten heet. Ook schrijft men zilvererts aan den LOCHEMER-BERG toe, en het was geenszins te bevreemden, dat men stukken van dat erts had ontdekt tusschen de menigvuldige steenbrokken, aan en onder de oppervlakte in overvloed aanwezig, maar hetgeen wel het meest de gedachten van zilver zal hebben doen ontstaan, is vermoedelijk de menigvuldige glimmer, zich als zilveren schubbetjes vertoonende in het leem, dat uit den LOCHEMER-BERG wordt gegraven.

LOCHEMER-HEIDE, heideveld in het graafs. *Zutphen*, prov. *Gelderland*, gem. en 10 min. Z. W. van *Lochem*. Het beslaat eene oppervlakte van 455 bund.

LOCHEMER-VEEN, LOCHEMSCHE-VEEN of LOCHMER-VEEN, aanzienlijke vlakte, in het graafs. *Zutphen*, prov. *Gelderland*, gem. en 20 min. ten Zuiden van *Lochem*, aan de stad Lochem toebehoorende, en zich ten Z. van de Lochemer-berg uitstrekkende.

Door dezen grond werd vóór ruim vijf en dertig jaren, door Mr. A. C. W. STABING, Heer van den *Wildenborch*, met toelating van het stedelijk bestuur, eene afwatering, ter lengte van ruim drie duizend vier honderd nederlandsche ellen, getrokken, en met de Berkel in vereeniging gebragt. Gezegde afwatering, de naburigen distrikten meerder droogte verschaffende, heeft tevens het Lochemscheveen, dat voormaals een groot gedeelte des jaars onder water stond, tot toekomstigen aanbouw voorbereid. Dit veen beslaat eene oppervlakte van 135 bund.

LOCHORSTERLAND of LOCHHORSTERLAND, naam, onder welken wel eens de polder NIEUW-ENGELAND, in het *Land van Putten*, prov. *Zuid-Holland*, voorkomt. Zie ENGELAND (NIEUW-).

LOCHT (TER-), voorm. plaats in *Zuid-Beveland*, prov. *Zeeland*, waar sluizen lagen, door welke onder anderen de *Kruiningspolder* uitwaterde. Zie LUCHT (TER).

LOCKAWALI (DE), riv. in *Oost-Indië*, op het *Sundasche eil. Java*. Zij ontspringt uit het gebergte *Hoening*, en valt met eenen noordelijken loop, in de resid. *Pekalongan*, in de *Zee-van-Java*.

LOCKERS-INLAGE, eigenlijk JAN-LOCKERS-INLAGE, voorm. inlaagpolder in het eil. *Schouwen*, prov. *Zeeland*, arr., kant. en gem. *Zierikzee*; palende N. aan *Kitsers-inlage*, O. aan het grondgebied der stad *Zierikzee*, Z. O. aan *Kauwers-inlage*, Z. W. en W. aan de *Oosterschelde*.

Dit poldertje, hetwelk eene oppervlakte besloeg van omtrent 26 bund. is, nadat het herhaaldelijk en bijzonder in de jaren 1711, 1712 en 1716 door zware doorbraken en dijkafscheuringen was geteisterd, eindelijk in het jaar 1718 ondergevoeld en sedert niet weder beverscht.

LOCKHORST of **LOKHOEST**, oudtijds **Lochnorst**, voorm. naam van eene streek lands, in den *Ablasserwaard*, prov. *Zuid-Holland*, arr. en 3 u. W. van *Gorinchem*, kant. *Stiedrecht*, welke thans tot de gem. *Stiedrecht* behoort, doch waarvan men de juiste grootte niet meer weet op te geven.

LOCKHORST, ook wel **Lochnorst** en **Lokhoest** gespeld, voorm. adell. hofstad in *Eemland*, prov. *Utrecht*, arr., kant. en $\frac{1}{2}$ u. Z. O. van *Amersfoort*, gem. en $\frac{1}{2}$ u. Z. van *Leusden*, aan de voornaamste beek van de *Eem*. Het was weleer leenroerig aan het gesticht van *Utrecht*, wegens de abdij van *St. Paulus* aldaar, en in het jaar 1536 werd het door de Staten der prov. *Utrecht* als riddermatig erkend. Het werd, reeds van het begin van de dertiende eeuw, tot den jare 1806, bezeten door Heeren uit het oud en adellijk geslacht van **Lochnorst** of **Lokhoest**. **VINCENT** van **Lochnorst**, de laatste Heer van dat geslacht, liet het bij erfenis na aan zijnen kleinzoon **OTTO** van **ARKEI**, gesproten uit **ANNA** van **Lochnorst**, die gehuwd was geweest met eenen Heer van **ARKEI**, en benevens haren echtgenoot, reeds vóór dien tijd overleden. Door opdracht van gemelden **Otto**, kwam het huis, in het jaar 1610 aan zijnen oom **NIKOLAAS** van **MATENS**, Heer van *Hazerswoude*, wiens zoon, **CONRILS** van **MATENS**, in het jaar 1618 daarmede beleend werd. Hij overleed, in het jaar 1640, zonder kinderen na te laten. Na zijnen dood ontstonden er geschillen tusschen zijne zusters, of hare kinderen over de erfenis van dit goed, hetwelk, in het jaar 1674, bij maagcheiding, aan **ALBERT** **NIKOLAAS** van **SCHAGEN** toegewezen werd. Hij ontving de beleening in het zelfde jaar, en na zijn overlijden, zijne weduwe **Vrouw ALDEBONDE** van **SOLCKMA**, als voogdes over haren misderjarigen zoon, in het jaar 1670. Deze droeg de beleening in het jaar 1703 op, ten behoeve van Jonkh. **JOHAN** **ADOLF**, Baron van **REHENS**, die, wogens dit huis, in het jaar 1709, in het lid der *Edelen* en *Ridderschap* der provincie *Utrecht* beschreven werd. Na zijn overlijden, dat in het jaar 1789 voorviel, kwam de beleening aan zijnen zoon Jonkh. **WILLEM** **JACOB**, Baron van **REHENS**, Heer van *Bergambacht*, en *Deken* van het kapittel ten *Dom* te *Utrecht*. In 1767 kwam het aan den Heer **GISSERT** **JAN** Baron van **HARDENBROEK**, Heer van *Bergestein*, *Heer-Aartsbergen*, *Bergambacht* enz., die het in 1789 bij testament naliet aan zijnen neef den Heer **GISSERT** **CAROL** **DUCO** Baron van **HARDENBROEK**, Heer van *Hardenbroek*. Deze laatste verkocht het in 1806, met het nabij gelegene, aanzienlijke landg. den *Heiligenberg*, aan zijnen broeder den Heer **ERST** **LOUIS** Baron van **HARDENBROEK**, Lid van de *Ridderschap* en van de *Provinciale Staten* van *Utrecht*. Op de plaats daar het huis **Lochnorst** plagt te staan, vindt men thans nog eene boerenwoning, welke, met de daartoe behoorende gronden, eene oppervlakte van 74 bund. beslaat, en in eigendom bezeten wordt door *Mevrouw ANNA MARIA* *Baronnesse* van **HARDENBROEK**, geb. *MORTEN*, woonachtig op den *Heiligenberg*, hierboven genoemd.

LOCKHORST, oud adell. h. in de stad *Utrecht*, aan de westzijde van de *Oude-Gracht*.

LOCKI of **LOKI**, oud d. in *Oost-Indië*, landv. *Ambon*, op het *Ambonsche eil. Ceram*, op *Hocwamohel*, aan de *Oostkust*, benoorden *Lechoe*, in eene kleine bogt aan het strand *Tanamma-Timoel*, alwaar men ook de rivier *Tenian* had. De *Kimelia's* hadden het weleer versterkt, plaatsende daar uit verscheidene daarbijgelegen dorpen eenig volk.

In dit d. had de oproerige *Kimelaha* *MADJIA* in het jaar 1652 eene sterkte aangelegd, bestaande uit zeven vastigheden boven elkander.

In de onderste, die het grootste en beneden aan den voet van den berg omtrent een snaphaanschoot van strand gelegen was, onthielden zich *MADJIRA* en de Kapitein *LAOET*, *KAITSJILI* *SCHAYDI*.

Van voren was die plaats zoo sterk bevestigd en omheind, dat zij daar niet wel aan te tasten was; maar van achteren kon men, zoo de overloopers zeiden, zulks met meer voordeel en hoop van verovering doen.

De Landvoogd *DE VLAHINC* verzamelde daar 400 soldaten, waarbij hij nog eene compagnie Ternataansche Mardijkers voegde, van welke hij acht compagnien maakte, die hij nog met eene troep matrozen, van vuurwerken en touwen voorzien, ondersteunde. Daarmede tastte hij den 30 Junij 1632 *LOEKI* aan, beginnende reeds van 's morgens ten 2 ure uit te trekken. Hij voerde zelf de middelgroep aan, maande zijn volk tot dapperheid aan, en beloofde hun al den buit te zullen geven.

Hij werd ten eersten, zoodra de zijnen aan de vijandelijke vesting kwamen, wel ontdekt, maar drong met zulk een geweld door, dat de vijand, die de onzen overal verspreid vond, niet wist waar zich te keeren, om hun slechts te ontkomen. *MADJIRA* en Kapitein *LAOET* ontsprongen het in hunne onderkleederen, latende al hunnen rijkdom achter. Dus werden de onzen, in één uur, meester van deze voorname plaats en van zoo vele vastigheden bij elkander, zonder een man te verliezen, terwijl er van den vijand meer dan honderd sneuvelde. De vijanden namen wel de vlugt van de eene naar de andere vastigheid, en eindelijk naar de bovenste, die van steen was, doch zij konden nergens post houden, om dat de onzen er zoo spoedig als zij en hun te dicht op de hielen waren, waardoor zij alles, als in eenen oogenblik, veroverden, de muren omver haalden en het overige verbrandden.

LODBROEK (OVER-), geh. in het *Land-van-Valkenburg*, prov. *Limburg*, arr. en 5½ u. N. O. van *Maastricht*, kant. en 1 u. N. van *Heerlen*, gem. en 10 min. Z. van *Hoensbroek*; met 10 h. en 50 inw. Men heeft in dit geh. eene school.

LODBERDIJK, geh. in de souvereine heerl. van *Gemert*, prov. *Noord-Brabant*, *Derde* distr., arr. en 4 u. N. W. van *Eindhoven*, kant. en 2 u. N. O. van *Helmond*, gem. en 10 min. N. O. van *Gemert*; met 10 h. en 70 inw.

LODDERLAND, pold. in het *Land-van-Foorne*, prov. *Zuid-Holland*, arr. en kant. *Brielle*, gem. *Rockanje-Strijpe-Lodderland-St.-Anna-polder-en-het-Schapengors*; palende N. aan de Oostvoornsche-polder, O. aan den pold. *Rugge*, Z. O. en Z. aan den *Strijpe-polder*, Z. W. aan *Achter-Strijpe*, W. aan de *Zeeduinen*.

Deze pold. beslaat, volgens het kadaster, eene oppervlakte van 209 bund. 80 v., waaronder 164 bund. 25 v. r. 8 v. ell. schotbaar land; telt 14 h., waaronder 6 boerderijen, en wordt door de Noordsluis, te *Brielle*, van het overtollige water ontlast. Het polderbestuur bestaat uit den Schout, vijf Leden en den Secretaris.

LODE, plaats, welke men vermeld vindt, als gelegen in het eil. *Tholen*, prov. *Zeeland*, nabij de stad *Tholen*.

Volgens het verhaal van *MELIS STOKK*, die het *TER-LODE* noemt, zoude, in het jaar 1500, de Tholenaars door het krijgsvolk van *JAN II*, Graaf van *Holland*, bij deze plaats verslagen zijn.

Het was misschien het tegenwoordige *SCHAKERLOO*, hetwelk 20 min. ten Z. W. van *Tholen* gelegen is. Zie dat woord.

LODEWIJK (FORT), voorn. naam van het *FORT-ORANJE*, in *Oost-Indië*, op een klein eil., aan de Noordkust van het *Sundasche* eil. *Java*. Zie *ORANJE (FORT)*.

LODEWIJKS-BURG, suikerplant. in *Nederlands-Guiana*, kol. *Suriname*, aan de *Matappica-kreek*, ter linkerzijde in het afvaren; palende bovenwaarts aan de verl. plant. Alderad, benedenwaarts aan de koffijplant. Sporkgift; met 77 slaven. Zij wordt door eene stoommachine bewerkt. De Negers noemen haar **LEMMERSI**.

LODEWIJKS-POLDER, pold. in het *Land-van-Overflakkee*, prov. *Zuid-Holland*, arr. *Brielle*, kant. *Sommelsdijk*, gem. *Oude-Tonge*; palende N. aan den Heeren-polder, O. aan den *Anna-Wilhelmina-polder*, Z. en Z. W. aan de *Gorzen-tegen-het-Krammer*, W. aan het *Bekade zomergors*.

Deze pold., met den *Anna-Wilhelmina-polder* in 1806 bedijkt, maakt met dezen éene dijkdaadje uit en werd alzoo genoemd naar den toenmaligen Koning van Holland, **LODEWIJK BOONAPARTE**. Hij is ingevloeid den 15 Januarij 1808, doch het zelfde jaar herdijkt, met verlaten van een groot gedeelte daarvan, wordende het tegenwoordige gedeelte daarom de *Nieuwe-Lodewijks-polder* genaamd. In het jaar 1825 weder ingevloeid zijnde, is hij het zelfde jaar herdijkt.

LODEWIJKS-POLDER, voorm. naam van den **WILHELMINA'S-POLDER**, prov. *Zeeland*. Zie dat woord.

LODICK, naam, onder welken het voorm. d. **LODIJCKE**, prov. *Zeeland*, in den ouden *Blaffert* der Bisschoppen van *Utrecht*, nopens hun geestelijk rechtsgebied over de kerken en kloosters in *Zeeland*, voorkomt. Zie het volgende art.

LODIJCKE, voorm. ambachtsheerl. in *Zeeland*, op het eil. *Zuid-Beveland*, tusschen *Reimerswaal* en *Couwerve*, tegenover het geh. *Schoondorpe*, op het eil. *Tholen*, waarvan het door de toenmaals niet zeer breede *Ooster-Schelde* gescheiden was (1).

Deze heerl. was groot 708 gem. 60 roed. (ruim 525 bund.). Van hier was een veer op *St. Maartensdijk*. Het dorp pronkte met een groot en zwaar kasteel, daar de Edelen van dezen naam, die te gelijk Heeren van *Reimerswaal* waren, hun verblijf hielden. Het is op dit kasteel geweest, dat *Graaf Jan I*, in het jaar 1299, zich beveiligde tegen den aanslag der Edelen, die hem op eene dagvaarding te *Reimerswaal* meenden gevangen te nemen.

Dit kast. of huis van **LODIJCKE** is met den vloed van 5 November 1550, zoowel als het geheele ambacht, ondergevloeid en tot heden eene prooi der zee gebleven. De wind, welke eerst een tijd lang uit het Westen gewaaid had, liep toen om naar het Noordwesten, en veranderde des morgens, tusschen acht en negen ure, in eenen hevigen storm, die het water met ongemeene snelheid deed rijzen. Reeds op den middag, en nog twee uren vóór den vollen vloed, stroomde het water over de straten der steden en over de kruinen van sommige dijken. Tegen dien aandrang waren eenige punten niet bestand. Nagenoeg op den zelfden tijd werd in het Oosten de sluis bij *Kreeke* weggeslagen, en bezweek ten Noorden de dijk bij **LODIJCKE**. Deze laatste doorbraak zou welligt in den beginne, daar zij nog geene twee ellen wijde had, gestopt hebben kunnen worden, doch de Heer van **LODIJCKE**, die voornemens was met groote kosten eene haven te laten delven, weigerde, zegt men, te laten werken, verklarende *dat de zee voor hem arbeidde, en hij nimmer spoediger en met minder kosten eene haven kon verkrijgen, dan op die wijze!* Weldra echter was er aan

(1) *Reimerswaal* lag juist in de verenging der stad *Tholen* en *Schakerloo*, waar men nog duitdelijk de droogte bij laag water ziet.

geen stuiten meer te denken. De vloed eens eene opening hebbende, maakte zich al ras meerder ruimte, en vormde een gat, hetwelk bij eene ruimte van dertig eene diepte van 40 ellen had, en nog heden ten dage als het Gat-van-Lodijke, bij de zeevarenden bekend is.

Het eens zoo heerlijke en vruchtbare land leverde nu in weinige uren het akeligste jammertooneel op, hetwelk men zich kan voorstellen: schuren, meestoven, huizen en buitenverblijven werden weggeslagen. Granen, voertuigen, huisraad en vee zag men medegevoerd door den vloed, en duizende menschen worstelden met wanhopige krachtsinspanning tegen den bijna onvermijdelijken dood. Sommige dorpen werden door den vreesselijk snellen was des waters zoo ververst, dat genoegzaam geene der bewoners zich redden konden, en allen gelijktijdig of ten minste kort na elkander, in het zelfde graf verzwoegen werden. Op andere plaatsen zochten velen hun behoud op boomen, daken, torens en vliedbergen, terwijl de vlakke, die zij bewoonden, als in eene zee herschapen werd, en, zonder hulp te kunnen toebrengen, waren de rampzaligen, die daar redding vonden, getuigen van de verwoesting hunner bezittingen en van den bangen doodstrijd der met de baren kampenden.

Deze heerl. is zeker al vroeg bekend door gebeurtenissen, die in hare nabuurschap zijn voorgevallen en het lot beslisten dergenen, die het vorstelijk gebied bekleedden of daarnaar stonden. Zagen wij zoo even 's Lands Graaf op het huis te LODIJCKE zijne veiligheid zoeken, het was in de nabijheid dezer plaats geweest, dat, in het jaar 1258, OTTO III, Graaf van Gelder, eene volkomene overwinning op Gravin ALBIS behaalde, of wel hieromtrent geland zijnde, zijne manmoedige vijanden te gemoet toog en hen dieper landwaarts in aantrof. Het is mogelijk ter zelfder plaatse geweest, dat Graaf JAN II, den 1 Januarij 1501, eene geheele nederlaag aan de Zeeuwsche ballingen toebragt. BOUDEWIJN, Heer van Reymerswale en Lodijke, en zijne echtgedoote CATARINA VAN WULPEN, droegen den 10 Junij 1563 hun huis, toren, hof en land te LODIJCKE, aan Hertog ALBERT op, en ontvingen dit alles wederom ter leen, welk leen bij hun overlijden moest versterven op hunnen zoon KLAES KERVING en voorts op de naaste erven, zoodat dit goed daardoor leenpligtig is geworden, daar het te voren vrij en onafhankelijk was. Geer wonder, dat deze Heer, nu Leenman zijnde, naar des Graven gunst stond en hem, den 20 Januarij 1589, door dezen vergund werd het bedijken van het *gora en Slyclant dat gelegen was voor het westeinde van Reimerswale ende Lodyc*, van welken de hooge heerlijkheid door Hertog ALBERT voorbehouden werd; wijders moegt Heer KLAES KERVING van Reimerswale daarin Schout en Schepenen stellen. Dit slot is lang in het bezit van het edele geslacht der KERVING's gebleven, naderhand aan dat van REYMERSWALE en eindelijk aan dat van VAN DER GRACHT, Baron van Fremde enz. en van LE SAGE, welke geslachten aanspraak maken op deze verdrongen landen, zoowel van Reimerswaal als van LODIJCKE, over eene uitgestrektheid van 2531 gemeten en 160 roeden.

Geene bijzonderheden van het dorp of kerk vindt men opgeteekend, dan dat het in het geestelijke aan het gezag der Bisschoppen van Utrecht onderworpen was en tot het dekenschap van Zuid-Beveland behoorde. De Heeren dezer plaats maakten zich meer dan eens be-rucht in 's Lands geschiedenis; zoo was Heer KLAAS KERVING VAN REYMERSWAAL, Ridder, in het beleg van Gorinchem, waar hij gevangenen werd. ADRIAAN VAN LODIJK wordt als Baljuw van den

Land van Veere vermeld. Voorts vinden wij nog gewag gemaakt van **CLAAS VAN REINERSWALS**, Heer van *Lodijcke*, gestorven in het jaar 1663, en zijn zoon **NICOLAAS VAN REINERSWALS**, Heer van *Lodijcke*, in het jaar 1664 gestorven. Onder de Scheepsbevelhebbers, die Heer **HENDRIK VAN BORSSELE VAN DER VEER** in zijne zee togten, ten jare 1438 en 1470 dienden, worden ook de Heeren van **LODUJCKE** met lof vermeld. Nog een Heer dezer plaats, **NICOLAAS VAN REINERSWALS**, stond als getuige over den brief of capitulatie, waarbij de stad Sluis, door **FILIP VAN CARVE**, aan Hertog **ALBRECHT VAN SAKSEN** werd overgegeven.

Het wapen van **LODUJCKE** bestond uit een veld van keel (rood), met twee gekruide en op de punt staande zwaarden van silver, met gesteven van goud.

LODUJCKE (MET GAT-VAN-) of **LODUJCKEN-GAT**, kreek en doortogt door de slikken van het verdronken *Zuid-Beveland*, prov. *Zeeland*, van het *Maroklangat* in eene noordelijke rigting naar de *Ooster-Schelde* loopende, ontstaan door den waterrijd van 3 November 1650. Zie het vorig art.

LODUJKE, voorn. leen in *Staats-Vlaanderen*, in het *Vrije van Sluis*, in het *Land-van-Kadsand*, in den *Ouden-Kadsandse-polder*, staande onder het prinselijk leenhof de *Burgt van Brugge*, begriffigd pro parte met het regt van de alluviën, bewesten den *Mariaweg*. Dit leen werd vernietigd bij den inval der Franschen in 1794. De laatste Leenvrouw was **A. B. A. D'ARLAIN VAN GIMSENBURG VAN LODIJKE**. Dit leen werd ook gezegd *Remerswale*.

Mevrouw **MARIA WILHELMINA HESKOPPEN**, echtgenoot van den Heer **JAKOBUS WILLEM CALLENFELS**, Med. Dr. en Wethouder te *Vlissingen*, is eigenares van het fonicier. Veel van het leen was reeds in de zeventiende eeuw verdronken en ligt voor een deel in schorven van den gevlieiden *Zandpolder*.

LODIJK-POLDER (GROOTE-), pold. in *Staats-Vlaanderen*, in het *Vrije-van-Sluis*, in het *Land-van-Kadsand*, prov. *Zeeland*, arr. *Middelburg*, kant. en distr. *Sluis*, gem. *Zuidsande*; palende N. aan den *Eyken-polder*, O. aan den *Crane-polder*, Z. O. aan den *Autaterlitse-polder*, Z. W. aan den *Kleine-Lodijke-polder*, W. aan den *Bladelijns-polder*, N. W. aan den *Kapelle-polder*.

Dese pold., welke in het jaar 1566 bedijkt is, beslaat, volgens het kadaster, eene oppervlakte van 110 bund. 18 v. r. 76 v. ell., waaronder 64 bund. 65 v. r. 86 v. ell. schotbaar land; telt 6 h., waaronder 3 boerdertjen. Het overtollige water ontlast zich in den *Groote Bladelijns-polder*. De polder heeft geen eigen bestuur, maar behoort tot de *Watering-van-Kadsand*.

LODIJK-POLDER (KLEINE-), pold. in *Staats-Vlaanderen*, in het *Vrije-van-Sluis*, *Land-van-Kadsand*, prov. *Zeeland*, arr. *Middelburg*, kant. en distr. *Sluis*, gem. *Zuidsande*; palende N. W. aan den *Groote-Bladelijns-polder*, N. O. aan den *Groote-Lodijk-polder*, Z. O., Z. en Z. W. aan den *Olijslagersplaat-polder*.

Dese pold., welke in het jaar 1700 bedijkt is, beslaat, volgens het kadaster, eene oppervlakte van 13 bund. 88 v. r. 80 v. ell., waaronder 10 bund. 17 v. r. 44 v. ell. schotbaar land. Het overtollige water ontlast zich in de *Watering-van-Kadsand*, en wel in den *Groote-Bladelijns-polder*. Hij heeft slechts één eigenaar, die het bestuurt. Van de indijking af behoorde hij aan de familie van *CASTRINCUS*, en wordt in de wandeling veelal *VAN CASTRINCUS-ROLDWATER* genoemd.

LOREAN, in de Oost-Indië, op het Sundaasche eil. Sumatra, in de Westoostindische-Indië, Oost. Alaba.

Op een der drie eilanden oorlog met de Padries eene versterkingslinie van Groua naar LOREAN aangelegd, waar omtrent men verder zie ons 288 Groua.

LOREAN, in de Oost-Indië, tot de Zuidooster-eilanden-van-Banda behoorende.

Dit is omringd door een groot rif, hier en daar met eilandjes bezet. Op dit rif staat gewoonlijk 2 vademien water, binnen de eilandjes, met gansen ankergrond voor kleine handelsvaartuigen. De eilandjes ten noordoosten liggen eene mijl van LOREAN verwijderd. Aan den zeekant loopt het rif bij deze eilandjes steil af, zoodat zij dan ook zeer goed en veilig te naderen zijn.

Alleen het eiland LOREAN is bewoond; op geen der omliggende kleine eilandjes vindt men eene enkele hut, zoo min als het geringste kenteeken van bevolking. Zij dienen den inwoners van LOREAN om daarop tuinen aan te leggen, of brandhout te kappen, alsmede tot rustplaatsen, wanneer zij tripang gaan visschen.

LOREAN bestaat grootendeels uit eenen hoogen berg, die op eenen verren afstand in zee duidelijk zichtbaar is. Naar gissing zal dit eiland 4 of 5 mijlen in omtrek hebben. Het bevat 200 tot 500 huisgezinnen, welke allen aan de noordzijde aan den voet van den berg, in vier zeer nabij elkander, als op eene rij, liggende dorpen wonen, waarvan elk zijn bijzonder Opperhoofd heeft.

Jaarlyks komen hier handelaars van Banda, van Amboina, en ook wel van Makassar, die hier schildpad en tripang opkopen. De laatste wordt hier van betere hoedanigheid, dan op eenig ander eiland in den omtrek, gevonden, en verschaft aan de inboorlingen eene rijke bron van inkomsten. De handel, welke hier gedreven wordt geschiedt zelden door middel van muntspecie, en meest altijd, gelijk op bijna alle naburige eilanden, door ruiling tegen andere artikelen, waarbij lijnwaden, als eene der voornaamste behoeften der inlandsche bevolking, eene hoofdzaak uitmaken, zoodat zelfs Europeesche kooplieden, bij den invoer dezer artikelen, goede rekening zouden maken.

Varkens en geiten worden insgelijks tot den verkoop, door de bewoners van LOREAN, aangeteeld. Bijzonder de eerstgenoemde worden zeer gemakkelijk en onkostbaar vet gemest, met de bast of schaal van jonge kokosnoten, en met het merg van den sagoboom.

Ondanks de verbazend groote menigte van allerlei visch, die zoo rijkelijk in de wateren rondom deze eilanden voorhanden is, maken zij zeer weinig werk van de vischvangst, omdat zij bovendien hoenders, eendvogels en ander vee in overvloed bezitten. Hunne woningen zijn, gelijk op de andere eilanden, zeer klein, doorgaans niet meer dan 20 voet lang en 10 voet breed. Het dak bestaat altijd uit atap, zijnde het blad van den sagoboom, of van eenige andere palmsoort. Dit beschut hun beter dan steenen dakpannen tegen de hitte der zon, en is ook volkomen bestand tegen de hier, in de west-mousson, dagelijks plaats hebbende zware regens. Het geheele huis rust op staken van hout of bamboes, ter hoogte van vier voet. Van binnen bevat het niets dan een paar rustbanken van het zelfde riet, en eene stookplaats, die enkel uit een paar steenen zamengesteld is, en waarop zij hunnen eenvoudigen maaltijd bereiden. Brandhout is overal in overvloed maar andere brandstoffen zijn hun onbekend. In het dak en het schotwerk van het huis, of liever van het hutje, zijn

luchtgaten bij wijze van vensters, en aan beide zijden voor en achter is eene deur, die echter bij nacht noch dag gesloten wordt.

LOEBAK, meer in *Oost-Indië*, op het *Sundasche* eil. *Java*, resid. *Preanger-Regentschappen*, reg. *Soemodang*.

Dit meer heeft eene zekere befaamdheid verkregen door het groot aantal slangen, die er in en rondom haar verblijf houden, terwijl men er daarestegen volstrekt geen visch in aantreft, zoodat, deze groote waterplas den mensch geenerlei dadelijk nut aanbrengt, daar zij ook in eene te diepe valci verzonken ligt, om voor den landbouw van dienst te kunnen zijn.

LOEBANG, oud d. in *Oost-Indië*, op het *Sundasche* eil. *Java*, resid. *Ceriben*.

LOEBANG (BATOE-), rots in *Oost-Indië*. Zie *BARO-LOEBANG*.

LOEBAK, *Loebak* of den *BAVIAAN*, eil. in *Oost-Indië*, in de *Zee-ven-Java*, aan de noordkust van het eil. *Java*; 139° 31' O. L., 8° 48' Z. B., door rotsen omringd.

LOEBOE, aanzienlijk kon. in *Oost-Indië*, op het *Sundasche* eil. *Celebes*. Zie *LOEKOS*.

LOEBOE, fort in *Oost-Indië*, op het *Sundasche* eil. *Sumatra*, in het Noorden van de *Binnenlanden-van-Padang*.

LOEBOE-DJAMBI, rijk in *Oost-Indië*, op het *Sundasche* eil. *Sumatra*. Zie *KWANTA*.

LOEBOELIMPATA, geh. in *Oost-Indië*, op het *Sundasche* eil. *Sumatra*, in de *Binnenlanden-van-Padang*, distr. der *Zes Kotta's*, aan den weg van het fort Veltman naar *Panggalan-Kota-Baroe*, niet ver van den berg *Beekit-Liman-Kambing*.

LOEBOERGAN, d. in *Oost-Indië*, op het *Moluksche* eil. *Magindanao*, westwaarts van kaap *Layavan*; 8° 23' N. B. 140° 44' O. L.

LOEBOE-ONTO, d. in *Oost-Indië*, op het *Sundasche* eil. *Sumatra*, in de *Padangsche-Bovenlanden*, in de *Dertien Kotta's*.

Op ongeveer $\frac{1}{2}$ u. van deze plaats hadden de oproerige *Padries*, in het jaar 1838, op den linkerover der *Sosoh*, eene nieuwe versterking aangelegd. Na deze versterking uit een kanon van driepond te hebben laten beschieten, gaf de Majoor *WARRENNAS*, den 3 Mei van gezegde jaar, bevel, om de rivier op een doorwaadbaar punt over te trekken, en de vijandelijke werken te bestormen.

Na vele swarigheden en eenen vrij sterken tegenstand overwonnen te hebben, gelukte het aan de voorhoede, onder de bevelen van den Tweeden Luitenant *BAUDOIN* den vijand uit zijne stelling te verdrijven en tot nabij *Loeos-Orto* te vervolgen; eenige doublangs van *Mandheling* ondersteunden deze beweging.

De Majoor *WARRENNAS* werd alsnu door den gelukkigen afloop deser verkenning mitgelokt, om van de behaalde voordeelen dadelijk partij te trekken, en den vijand, in laatstgenoemde wijkplaats, stoutmoedig aan te tasten. Na eenige beschikkingen genomen te hebben, stelde hij zich in persoon aan het hoofd der kolonne, welke *Loeos-Orto* zoude bestormen. Op vijftig passen van de vijandelijke werken, werden onze moedige krijgers tegengehouden door vele verhakkingen en rantjoes. Deze hinderpalen schenen onoverkomelijk, doch de Majoor beval de hindernissen uit den weg te ruimen, terwijl hij zelf het voorbeeld gaf. Het hevige vuur hield de zijnen niet terug, en moedig gingen men aan het werk, om zich eenen weg te banen, zoodat men reeds vele passen vooruit gerukt was, toen de Majoor-Kommandant, en achtereenvolgens nog zes onder-Officieren en manschappen gewond werden.

... op het

...

... hebben

... op die

... in die

... De k

... wordt echte

... bije

... die deze

... te behouden.

... werkelijk, na

... door den vijand de

... nu door de

... bijeeng

... in goeden st

...

...

...

... op het *Sundasche e*

...

... 1855 een versterkte

... afgel

... koelbloed

...

... *Java*

... van het lands. Br

... Het wordt door

...

... op het *Sundasche eil.*

...

... *Landbosch*, prov.

... van 's *Hertogen*

... met 41

...

... grenspaal, in c

... *Noord-Braban*

... *Oerloon*, mi

...

... kol. *Su*

... palende bove

... van den

...

... *Nederlands-*

... het alvar

... *Goede-Voer*, benedenwa

...

... *Ost-Indië*, resid. *Am*

... *Matapa*.

... met twaalfhonderd in

... en reventhonderd het Isla

... vreeger door stoutheid op

... door vix *Souffr*

bedwongen, terwijl in 1636, de bevolking, even als die van Kelang, door de **VLANHES**, voor het grootste gedeelte in de nabijheid van het kasteel Victoria, werd verplaatst.

LOEHOE, **Lesso**, **Lorwo** of **Loeson**, aanzienlijk kon. in *Oost-Indië*, op het *Sundasche* eil. *Celebes*, op de westkust, aan de noordelijke bocht van de Baai van Boni.

Het was vóór de uitbreiding van de Makassaarsche en Bonische rijken, het magtigste en grootste rijk van Celebes. De grenzen worden gerekend van Pelopa, de hoofdplaats van het rijk, langs den wester oever van de Bocht van Boni tot Sarompo, zijnde ongeveer 10 mijlen, en van de andere zijde van de residentie, over het geheele zuidooster deel van Celebes, tusschen de Bocht van Boni en de oosterstranden, zoo verre de Celebesche Alfoerezen hun landwaarts in wilden dulden. Ten Westen grenst het aan Wadjoë, en ten Noorden aan Toeratja. Van de geschiedenis der Koningen is weinig of niets bekend.

Dit land is voorheen door de Oost-Indische compagnie overwonnen. De Vorst wordt voor een bondgenoot van ons vaderland gehouden.

In dit land worden wijd omvattende metaalgroeven, als: goud-, ijzer- en staalmijnen, gevonden, die door de bewoners worden bewerkt, dech van welke wij nog nimmer eenig voordeel heegenaamd hebben getrokken. Men vervaardigt op dit eiland eene groote menigte ijzerwaren, als: bijlen, schoppen, kapmessen en dergelyke. Deze artikelen worden naar Makassar en naar de rondom gelegene eilanden uitgevoerd. De rijstcultuur, die anders het voornaamste artikel van landbouw in den Indischen Archipel uitmaakt, kan er niet worden in werking gebracht, uithoefde van de groote moeilijkheden, welke de aard en hegging der gronden tegen de bebouwing opleveren, hetwelk ons derhalve in de gunstige gelegenheid stelt, om van onze uitgebreide rijstteelt op Java een gedeelte der overvloedige productie derwaarts te verzenden, en daarin het middel tot eenen voordeeligen ruilhandel met de bewoners te vinden, tegen de ruwe voortbrengselen van goud, ijzer en staal en de bewerkte artikelen hunner fabrieken in allerlei soorten van ijzerwaren, welke dit land in zoo groote menigte oplevert. Het voornaamste en meest gewone voedsel van het rijk van Loeson is de vrucht van den zoo zeer weldadigen sagoboom, die aldaar in eenen kwistigen overvloed voorhanden is.

De Loehoërs zijn een volk, dat nijverheid, kunst en wetenschap bezit, en dat in de voortbrengselen van zijnen grond, zoo wel als in die van zijne nijverheid en kunstvljijt, eenen zeer uitgebreiden handel met andere volken drijft.

LOEHOE, lands. in *Oost-Indië*, resid. *Ambon*, op het *Moluksche* eil. *Ceram*.

Het was een der drie deelen, waarin *Hoeramohel* vroeger verdeeld was en werd als het zuidelijkste en voornaamste dier deelen beschouwd, omdat de Stedeboorders van den Koning van Ternate aldaar hun verblijf hielden.

LOEHOE, **Lesso**, **Lorwo** of **Loeson**, st. in *Oost-Indië*, op het *Moluksche* eil. *Celebes*, in het kon. *Loehoe*, waarvan het de hoofdstad is.

LOEHOE, d. in *Oost-Indië*, resid. *Ambon*, op het *Moluksche* eil. *Ceram*, lands. *Loehoe*.

LOEHOE, fort in *Oost-Indië*, resid. *Ambon*, op het *Moluksche* eil. *Ceram*.

Het werd in het laatst van 1817 door de onzen stormenderhand ingenomen.

Tweede Lant...
 ik dat hij de...
 De Kapitein...
 t niet reade...
 gtstreeke te...
 r plaats...
 t zijn...
 gereus...
 laags...
 ak daan...
 Buntj...
 teyd...
 e ho...
 e to...
 en...
 d...
 on...

Indië, eil. Amboin, in den zuidelijken lo...
Indië, in den Archipel...
achter het eil. Loë...
heche eil. Java, re...
enden, griet. Stel...
ant. en 2½ u....
usterwold, waartoe...
op het Sundasche eil. Java...
op het Sundasche eil. Java...
de Straat-van-Madur...
het Sundasche eil. Sumatra. Zie...
Indië, in den Moluksche-Archi-
Z. van Groot-Obie.
Oost-Indië, in den
Groot-Gasse.
de Negers geven aan het d. Nieuw-
Suriname. Zie Nieuw-An-
de PANJER, riv. in Oost-Indië, op
Soerakarta, welke zich in de resid.
antlast.
resid. Ambon, op het Moluksche
deel Selan, onder den Koning van
in Oost-Indië, resid. Ambon, op het
ook wel LOEMADISCHAN gespeld, distr. in
eil. Java, resid. Besoeki, reg. Poerbaliengo.
thaar en ligt elf palen van het Zuiderzee-
hoofdplaats bestaat uit Javanen, en daar
nimmer van eene misdaad, zelfs niet van
het volk van LOERADJANG ook daarop, dat
voeling uit deze districten nimmer gestolen
plaats vindt, het vreemdelingen zijn, die
ben of zich voor eenen tijd aldaar ophouden.
JANG, ook wel LOEMADISCHAN gespeld, st. in
eil. Java, resid. Besoeki, distr. Loë-
hoofdplaats is, 24 n. Z. O. van Soerabaya,
naam, 11 palen van het zuider zeestrand.
JAVANEN, die veel handel drijven.
LOEMADISCHAN OF DE LANADJANG, riv. in Oost-
Java, resid. Besoeki, welke met eene
Straat-van-Madura uitloopt.
da, oud d. in Oost-Indië, resid. Ambon,
op Groot-Ceram, aan de Zuidkust.
Oost-Indië, resid. Ambon, op het Sundasche
aan de Zuidkust.

LOEMAMONI, d. in *Oost-Indië*, resid. *Ambon*, op het *Sundasche eil. Ceram*, aan de Noordkust van *Groot-Ceram*, achter het strand *Loeboe*, eenigzins binnenwaarts gelegen.

LOEMA-PELOE, d. in *Oost-Indië*, resid. *Ambon*, op het *Ambonsche eil. Ceram*, aan de Noordkust van *Groot-Ceram*, achter het strand van *Loeboe*, eenigzins binnenwaarts gelegen.

LOEMATA (KAMPONG), d. in *Oost-Indië*, op het *Sundasche eil. Sumatra*, lands. *Lamong*, aan den oever der *Toelang-Bawang*.

LOEMA-WAY, d. in *Oost-Indië*, distr. *Ambon*, op het *Ambonsche eil. Ceram*, aan de Noordkust van *Groot-Ceram*, achter het strand *Loeboe*, eenigzins binnenwaarts gelegen.

LOEMOE (GOENONG-), een der toppen van den *Goenong-Dempo*, in *Oost-Indië*, op het *Sundasche eil. Sumatra*.

LOENDANG, d. in *Oost-Indië*, op het *Sundasche eil. Sumatra*, in de *Padangsche-Bovenlanden*.

Dit d., hetwelk door de *Padries* versterkt was, werd den 21 Julij 1822 door de onzen ingenomen.

LOENDER, d. in *Oost-Indië*, op het *Sundasehe eil. Sumatra*, resid. *Ayer-Bangies*, lands. *Rauw*.

In het jaar 1853 hadden de onzen hier eene redoute, welke in het laatst van October van dat jaar door de *Padries* werd aangevallen. De bezetting verdedigde zich echter met de grootste manmoedigheid, tot dat gebrek aan krijgsvorraad het niet langer mogelijk maakte. Deze omstandigheid bragt den Kommandant der benting, de Korporaal W. FRIVELJE, die sedert eenigen tijd als *Onder-Officier* dienst deed, tot het besluit om de redoute, den 4 November, des avonds ten zeven ure, met achterlating van den tweeponder en lilla's, ongemerkt te verlaten, en in de duisternis te trachten, met de bezetting naar het fort *Amerongen* terug te trekken. Des anderen daags des morgens om tien ure, werd echter het detachement ontdekt en onmiddellijk aangevallen. Door gebrek aan kruid en lood kon aan dezen aanval, daar den vijand veel magtiger was, niet lang tegenstand geboden worden, en de genoemde Korporaal verloor bij dit gevecht weldra het leven. Hierop namen de overige manschappen de vlugt en verspreidden zich in het gebergte, om redding te zoeken.

LOENEN, kant., prov. *Utrecht*; palende N. aan de Noordhollandsche kant. *Nieuwer-Amstel* en *Weesp*, O. aan de Noordhollandsche kant. *Weesp* en *Naarden*, Z. O. aan het kant. *Maarsse*, Z. aan het kant. *IJsselstein*, Z. W. aan het Zuidhollandsche kant. *Woubrugge*.

Dit kant. bestaat uit de volgende veertien gemeenten: *Loenen*, de *Oud-en-Nieuw-Loosdrecht*, *Loenersloot-Ouceop-en-Ter-Aa*, *Vreeland*, *Nichtevecht*, *Abcoude-Baambrugge*, *Abcoude-Proostdij-en-Aasdom*, *Waverveen-en-Vinkeveen*, *Wilnis*, *Oudhuizen*, *Mijdrecht*, *Breukelen-St.-Pieters*, *Breukelen-Nijenrodes* en *Ruwiel-Nieuwer-Ter-Aa-en-Breukelerwaard*. Men telt er 2556 h., bewoond door 5542 huisgez., uitmakende eene bevolking van ruim 14,800 inw., die zich vooral op de veeteelt, de melkerij en den landbouw toelaggen. Ook ligt in dit kant. het zeer vischrijke *Abcoudermeer*, hetwelk omtrent 29 v. r. groot is.

LOENEN, ook wel *LOENEN-AAN-DE-VECHT* genoemd, d. in het *Nederkwartier* der prov. *Utrecht*, arr. en 4 u. N. W. ten W. van *Utrecht*, kant. *Loenen*, gem. *Stichts-en-Kronenburgs-Loenen*, aan de *Vecht*, 52° 12' 33" N. B., 22° 41' 12" O. L.

het jaar 1675 daartoe beroepen; doch dese eenige jaren later wederom zijnde, is de gemeente weder onder Loosdrecht gebragt en de kerk met een Gemeenelandshuis vertimmerd. De kerk, welke vóór de restauratie aan den H. Lubertus; den eersten Bisschop van Munster, is toegewijd, is een fraai en luchtig gebouw, waarvan het koor nog overblijft, zoo als vroeger, uit oude en zware moppen bestaat. Zij was voorheen met eenen lagen toren versierd. Deze toren raakte, in het jaar 1714, door den bliksem in brand, waardoor al het houtwerk verteerd werd; doch dewijl het metselwerk nog hecht en sterk was, herbouwde men den verderen opstal uit eene inzameling van penningen onder de in- en opgezetenen, die zich gewillig toonden, om dit dorp weder met eenen deftigen toren te versieren. Wat stand en bouw betreft, verstrekt de kerktoren van Loosdrecht, die wegens zijne hoogte op vrij aanmerkelijken afstand wordt gezien, tot geen gering sieraad van dit dorp. Maar ook als gedenkteeken van schrander vinding en wetenschappelijk beleid staat hij daar; want het is nog niet zeer vele jaren geleden, dat deze toren, door verzakking van den grond, zijnen grondslag ontweken zijnde, van boven merklijk begon over te hellen. Reeds dreigde het gevaar van instorting en scheen men, daar de herstelling van het gebouw op aanzienlijke kosten begroot werd, op het afbreken bedacht te zijn, toen de Meester Timmerman en Molenaar C. Vanloo, te Utrecht, over de zaak geraadpleegd zijnde, een vernuftig middel aan de hand gaf, om den toren, op een even veilige als onkostbare wijze, op zijn vorig standpunt terug te brengen; welk ontwerp, door het bestuur zijnde goedgekeurd, onder het toezigt van dien bekwaamen Bouwkundige, ten uitvoer gelegd en met den besten nitslag bekrond werd. In deze kerk, die met een orgel voorzien is, wordt ook gedurende den zomer, eenmaal in elke maand, door een Lutherisch Predikant van Utrecht (waartoe Loosdrecht als streek-gemeente behoort) gepredikt, en eenmaal in het jaar het H. Avondmaal aan de leden dier gezindheid, te Loosdrecht en in den omtrek woonachtig, bediend. — De Evang. Luth. zijn te Loosdrecht 40 in getal; onder welke 20 Ledematen.

De R. K., welke hier 340 in getal zijn, behooren tot de stat. van *Stoetdijk-Loosdrecht*. — De dorpschool wordt gemiddeld door een getal van 190 leerlingen bezocht.

Men heeft er een Departement der Maatschappij: *Tot Nut van 't Algemeen*, dat den 6 Mei 1821 is opgericht, en 40 leden telt.

Ten Z. van dit dorp, op 5 min. afstand, lag weleer het vermaarde slot *Kroonenburg*, dat in het jaar 1857 gesloopt is.

Ook is er een distributiekantoor van de brievenpostertij. — De kermis valt in den eersten Dingsdag in September, de paardenmarkt, Woensdag en Donderdag vóór Palm-Zondag en den laatsten Woensdag in Augustus.

De talrijke buitenplaatsen in de nabijheid van dit dorp, welke in de vorige eeuw meestal aan rijke Doopsgezinden toebehoorden, hebben de streek aan de overzijde van de Vecht van de brug tot aan de Nieuwersluis den naam van den Mennisten hemel medegedeeld.

LOENEN, heerl. op de *Over-Betuwe*, prov. *Gelderland*, kw. *Tiel*, distr. en arr. *Nijmegen*, kant. *Elst*, gem. *Loenen-en-Wolferen*; palende N. aan Hervelt en Slijk-Ewijk, O. aan Slijk-Ewijk, Z. O. en Z. aan de Waal, W. aan Wolferen.

Dese heerl. bevat niets dan de huurs. *Loenen*. Men telt er 13 h., bewoond door eene bevolking van 90 inw., die meest hun

terwijl zij ook eene kaasmakerij, hebben.

in getal zijn, behooren tot de gem. *Slijk-*

wordt tot de stat. van

geen school, maar de kinderen genieten

in sedert onheugelijke jaren met daarmede de heerl. Loenen-

ook wel ter onderscheiding **LOENEN-** van Tiel, 1½ u. W. ten N. van Tiel, aan den Waaldijk.

gestaan, hetwelk thans door **DE LOENEN (HUIS-RE).**

door een doorbraak in den Waaldijk.

genaamd, **LOENEN-OP-DE-VELUWE**

Gelderland, distr. *Veluwe*, kw., arr.

gem. en 2 u. Z. Z. O. van *Apel-*

wordt vermeld in 858, onder den

distr. *Felua*. Men telt er, in de

inw., en met de buurs. *Zilven*,

bestaan vinden in den landbouw;

heeft.

in getal zijn, onder welke 180 Lede-

welke tot de klass. van *Arnhem*, ring

de eerste, die in deze gem. het leeraar-

zadat zij van de Hervorming af tot in

van toen tot aan 1635 met *Hal* was ver-

FURSTENBERG, die in het jaar 1655 her-

jaar 1655 overleed. Het beroep is eene

keek was vóór de Reformatie eene kapel en

behoorende. Het is een zeer net ge-

vernieuwden spitsen toren, doch zonder

het jaar 1851 gedeeltelijk vernieuwd en tevens

WILLEM I, uit Hoogstdezelfs eigen fondsen,

heeft bijgedragen.

men er 260 telt, worden tot de stat. van

— De dorpschool wordt gemiddeld door

bezoekt. — De kermis valt in den eersten

bij den *Vrijenberg* of *Vredenberg*, viel in 1556

REINALD III, Hertog van *Gelder*, en Jonk-

waarin **FREDERIK**, Heer van *Bahr*, die des

had, sneuvelde.

LOENENSCHÉ-POLDER-VAN-), pold. in het *Neder-*

arr. *Utrecht*, kant. *Loenen*, gem. *Stichts-*

palende N. aan *Loenersloot* en *Vreeland*,

aan den *Stichtsche-polder*, W. aan den *Angstel-*

volgens het kadaster, eene oppervlakte van

bederlijen, en wordt door eenen molen, op de

water ontlast. Het polderheestuur bestaat

LOENEN (HET HUIS-TE-), voorm. adell. slot in de *Over-Betuwe*, prov. *Gelderland*, kw. en $\frac{5}{8}$ u. O. van *Tiel*, distr., arr. en $\frac{1}{4}$ u. W. ten N. van *Nijmegen*, kant. en $\frac{1}{4}$ u. Z. W. van *Elst*, gem. *Loenen-en-Wolferen*.

Het was in vroegere tijden een der sterkste kasteelen van de *Betuwe*, doch dit slot is voor ongeveer 90 jaren afgebroken en door een fraai heerenhuis, in den hedendaagschen smaak, vervangen, hetwelk thans in eigendom bezeten wordt door Jonkheer FABRICIUS VAN LEUKENBURG, Heer van *Loenen-en-Wolferen*, woonachtig te Amsterdam.

LOENEN (KRONENBURGS-) of **LOENEN-KRONENBURGSCHELOOEN**, voorm. afzonderlijke heerl. prov. *Holland*, thans een gedeelte van de gem. en heerl. *Stichts-en-Kronenburgs-Loenen*, prov. en arr. *Utrecht*, kant. *Loenen* uitmakende. Zij grenst N. aan *Aalsmeer*, O. en Z. aan *Stichts-Loenen*, W. aan *Oucoop*. — Deze voorm. heerl. bevat niets dan eenige verstrooid liggende huizen.

De Herv. en Evang. Luth., die er wonen, behooren tot hunne respective gem. te *Loenen*. De R. K., die men er aantreft, worden tot de stat. van *Slootdijk-Loenersloot* gerekend.

LOENEN (POLDER-VAN-), pold. in de *Over-Betuwe*, prov. *Gelderland*, kw. *Tiel*, distr. en arr. *Nijmegen*, kant. *Elst*, gem. *Loenen-en-Wolferen*.

LOENEN (STICHTS-), ook wel **LOENEN-EN-NIEUWERSLUIJ** genoemd, voorm. afzonderlijke heerl. in het *Nederkwartier* der prov. *Utrecht*, arr. *Utrecht*, kant. *Loenen*, gem. *Stichts-en-Kronenburgs-Loenen*; palende N. aan *Vreeland*, O. aan *Oud-en-Nieuw-Loosdrecht*, Z. aan *Breukelerwaard*, W. aan *Kronenburgs-Loenen*.

Deze voormalige heerl. bevat het dorp *Loenen* en het fort *Nieuwersluis*. — De Herv. en Evang. Luth., die men er aantreft, behooren tot hunne respective gem. te *Loenen*, en de R. K., die er wonen, worden tot de stat. van *Slootdijk-Loenersloot* gerekend.

LOENEN (STICHTSCHE-POLDER-VAN-), pold. in het *Nederkwartier* der prov. *Utrecht*, arr. *Utrecht*, kant. *Loenen*, gem. *Stichts-en-Kronenburgs-Loenen*; palende N. aan den *Hollandschen-polder*, O. aan de *Vecht*, Z. aan de *Nieuwe-Wetering*, W. aan den *Angstel*.

Deze pold. beslaat, volgens het kadaster, eene oppervlakte van 218 bund. 48 v. r. 70 v. ell., telt 5 boerderijen, en wordt door eenen molen op de *Vecht* van het overtollige water ontlast. Het polderbestuur bestaat uit twee *Poldermeesters*.

LOENEN (STICHTS-EN-KRONENBURGS-), gem. in het *Nederkwartier* der prov. *Utrecht*, arr. *Utrecht*, kant. *Loenen*; (5 k. d., 4 m. k., 2 s. d.); palende N. aan de gem. *Vreeland*, O. aan *Oud-en-Nieuw-Loosdrecht*, Z. aan *Ruwiel-Nieuwer-Ter-Aa-en-Breukelerwaard*, W. aan *Loenersloot-Oucoop-en-Ter-Aa*.

Deze gem. bestaat uit den *Hollandsche-polder*, den *Stichtsche-polder* en den pold. het *Honderd*. Zij bevat het dorp *Loenen*, de schans *Nieuwer-Sluis*, benevens eenige verstrooid liggende h., en beslaat, volgens het kadaster, eene oppervlakte van 1002 bund. 89 v. r. 40 v. ell., waaronder 994 bund. 5 v. r. 41 v. ell. belastbaar land. Men telt er 161 h., bewoond door 246 huisgez., uitmakende eene bevolking van ruim 1200 inw., die meest hun bestaan vinden in den landbouw.

De Herv., welke er 700 in getal zijn, behooren tot de gem. van *Loenen*. — De Evang. Luth., van welke men er 100 telt, worden tot de filiale gem. van *Loenen* gerekend. — De R. K., die er 400 gevonden worden, behooren tot de stat. van *Slootdijk-Loenersloot*.

Deze velden door gem. is een veld van azuur (blauw), met zes
 kleine *Overstallen* van goud; over het geheel eene bande van hetzelfde.

LOENEN-SY-WOLFEREN, gem. op de *Over-Betuwe*, prov. *Gel-*
derland, tw. *Tiel*, distr. en arr. *Nijmegen*, kant. *Elst*; palende N.
 aan de gem. *Herreveld* en *Slijk-Ewijk*, O. aan *Slijk-Ewijk*, Z. O. en
 Z. aan de *Waal*, W. aan *Andelst*.

Deze gem. bestaat uit de twee voorm. afzonderlijke heerl. *Loenen*
 en *Wolferen*, en bestaat, volgens het kadaster, eene oppervlakte van
 333 buud. 47 v. r. 24 v. ell. Men telt er 16 h., bewoond door eene
 bevolking van 110 inw., die meest hun bestaan vinden in den landbouw.

Ook heeft men er eene glasblazerij, eene kaasmakerij en eenen steenoven.
 De Herv., die er 70 in getal zijn, behooren tot de gem. van
Herreveld. — De R. K., van welke men er 40 telt, worden tot de stat.
 van *Herreveld* gerekend.

Men heeft in deze gem. geene school, maar de kinderen gaan ge-
 deeltelijk te *Herreveld*, gedeeltelijk te *Slijk-Ewijk* ter school.

Deze gem. bestond vroeger vermoedelijk uit twee heerl.; thans zijn
 die beide te zamen vereenigd. *Wolferen* was oudtijds een eigen-
 dom van de abdij van St. Vedastus, te Atrecht, wier Abt MARTINUS,
 in het jaar 1164, door tusschenkomst van HUGO, Abt van St. Bavo
 te Gent, haar aan DIDERICK, Graaf van *Cleve*, verkocht. Dewijl
Loenen gena. kerkdorp is en die plaats altijd met *Wolferen* ver-
 eenigd was, vooral dewijl beide Cleefsche leenen waren, is het buiten
 twijfel, dat *Loenen* mede onder den koop van *Wolferen* moet be-
 grepen geweest zijn. De Graven van *Cleve* hebben deze goederen met
 het regtsgebied ter leen uitgegeven, en zij werden, in het midden der
 veertiende eeuw, door Heer JOHAN VAN BLOEMENDAAL bezeten; hij verkocht
 die, in 1363, aan Heer OTTO VAN BYLAND OTTO'SZON, Ridder, die er toen
 mede verleid werd. In 1373 is deze andermaal beleend met *Wolferen* en
 met de plaats, daar het Huis-te-Loenen plagt te staan, en in 1390 tochtte
 hij daar aan zijne vrouw MARGRIET VAN DER EZE. Uit dat huwelijk is
 slechts eene dochter, MARGRIET, gesproten, die in huwelijk trad met BER-
 TOLD VAN GENT, en haar vader gaf haar *Loenen* en *Wolferen*, in 1410,
 over, waarmede zij in 1414 verleid werd. Haar oudste zoon OTTO VAN
 GENT, en na zijn kinderloos overlijden, haar tweede zoon WILLEN VAN GENT,
 werden er mede beleend. Deze tochtte daarin, in 1460, zijne vrouw
 AELD VAN HEERE. BARTOLD VAN GENT WILLENSZON is, na zijns vaders dood,
 in 1483, beleend, en hij werd den 31 Mei 1520 bij *Loenen* vermoord,
 ter plaatse, waar naderhand een steenen kruis is opgericht. Zijn zoon,
 WILLEN, werd in de jaren 1520 en 1529 beleend, en stierf omtrent
 het jaar 1547. Zijn oudste zoon, JOHAN, volgde hem op, en daarna
 zijn tweede zoon, BARTOLD, die in het jaar 1560 verleid is en in 1595
 stierf. Diens oudste zoon, GODERT, ontving toen de heerlijkheid, en
 hij overleed in het jaar 1644. CORNELIS VAN GENT, zoon van zijnen
 broeder BARTOLD, Heer van *Meinerswijk*, was zijn erfgenaam, en zijne
 oudste dochter MARIA, bij JUDITH VAN MERODE verwekt, vrouw van
 WILLEN BEREDAM, Broer van QUADT EN WICKERADT, bragt *Loenen* en
Wolferen aan hare nakomelingen. FREDERIK WILLEN BAFON VAN
 QUADT EN WICKERADT en OTTO Graaf van QUADT EN WICKERADT en ISNI,
 hebben die goederen na den anderen bezeten. Uit dit verhaal blijkt,
 dat *Loenen* en *Wolferen* eene onderheerl. en leen van de Hertogen
 van *Cleve* was, dat zij dus het regtsgebied van hen ontleende. Desniet-
 tegestaande kwam zij onder het grondgebied van de Hertogen van *Gelder*.

LOENENSCHBOSCH, bosch op de *Middel-Veluwe*, prov. *Gelderland*, distr. *Veluwe*, kw. arr. *Arnhem*, kant. en gem. *Apeldoorn*, 15 min. Z. van *Loenen*. — Het beslaat eene oppervlakte van ongeveer 110 bund. Men vindt er meest dennenhout.

LOENERSLOOT, **LOENDERSLOOT** of **LOENESLOOT**, voorm. afzonderlijke heerl. in het *Nederkwartier* der prov. *Utrecht*, arr. *Utrecht*, kant. *Loenen*, gem. *Loendersloot-Oucoop-en-Ter-Aa*; palende N. aan *Abcoude*, O. en Z. aan *Kronenburgs-Loenen*, W. aan den *Angstel*, die haar van *Oucoop* scheidt. Zij bevat de b. *Loenersloot* en eenige verstrooid liggende h., beslaat eene oppervlakte van 627 bund. 98 v. r. 26 v. ell. Men telt er 56 h., bewoond door 38 huisgez., uitmakende eene bevolking van 510 inw., die meest hun bestaan vinden in den landbouw.

De Herv., die er ongeveer 170 in getal zijn, behooren kerkelijk onder *Loenen*. — De R. K., van welke men er 150 aantreft, tot de stat. van *Slootdijk-en-Loenersloot*. — Aangezien er geen schoolgebouw is, gaan de kinderen ook te *Loenen* school.

De b. **LOENERSLOOT**, **LOENDERSLOOT** of **LOENESLOOT**, ligt $4\frac{1}{2}$ u. N. W. van *Utrecht*, kant. en $\frac{1}{2}$ u. N. W. van *Loenen*, $\frac{1}{2}$ u. Z. van *Baambrugge*, 1 u. N. van *Ter-Aa*, aan den *Kromme-Angstel*, een gedeelte der aangename trekvaart van *Amsterdam* op *Utrecht*.

Men heeft hier een kast., het *Slot-te-Loenersloot* geheeten. Zie het volgende art.

Voorheen stond ook te **LOENERSLOOT**, tegenover het slot en ter zijde van het regthuis, eene kapel, in welke eene vikarij gesticht was, die ter begeving van de Heeren van *Amstel* stond, wier nakomelingen deze kapel tot eene begraafplaats bezigden. Later echter moet zij tot eene bergplaats van turf, hout en dergelijke gebruikt zijn. Van deze kapel, waarvan men in het laatst der vorige eeuw nog de overblijfselen zag, is niets meer aanwezig.

Ook moeten de Romeinen hier eene sterkte of schans gehad of er ten minste verblijf gehouden hebben, want op eenen steenen muur ten tijde van den Geschiedschrijver *Heda* gevonden, leest men de Romeinsche naamen *MAILORIUS*, *VICTOR*, *MAILORIA*, *MAJORENA* enz.

Deze heerl. maakt, sedert onheugelijke tijden, een gedeelte uit van de heerl. *Loenersloot-Oucoop-en-Ter-Aa*.

Het wapen dezer voorm. heerl. bestaat uit een veld van goud, met een kruis van keel (rood).

LOENERSLOOT (HET SLOT-TE-), **HET SLOT-LOENDERSLOOT** of **HET SLOT-LOENESLOOT**, oud adell. h. in het *Nederkwartier* der prov. *Utrecht*, arr. en $4\frac{1}{2}$ u. N. W. van *Utrecht*, kant. en $\frac{1}{2}$ u. N. W. van *Loenen*, gem. *Loenersloot-Oucoop-en-Ter-Aa*, $\frac{1}{2}$ u. Z. van *Baambrugge* en 1 u. N. van *Ter-Aa*, aan den *Kromme-Angstel*; met eene valbrug aan de buurt *Loenersloot* verbonden.

Dit adell. huis of slot is ten jare 1356 door de Staten van *Utrecht* tot eene ridderhofstad verklaard. Men meent, dat dit slot, welks stichter evenmin als den tijd der stichting bekend is, reeds onder den naam van *LONARAKALA*, in de negende eeuw, ten tijde van *Oderbalsus*, den twaalfden Bisschop van *Utrecht*, onder de eigendommen van de *Utrechtsche kerk* voorkomt. Zeker gaat het, dat het reeds voor langen tijd bestaan heeft, daar het geslacht van **LOENERSLOOT** reeds in de elfde eeuw bekend was; ook lezen wij, dat Heer *SPLISTER* van **LOENERSLOOT**, een bastaard van den Heer van *Nijerode*, die, tot uitbreiding van zijn vermogen, zijne naburen met schattingen drukte, in

1578 door AREND VAN HOORN, den negen en veertigsten Bisschop van Utrecht, WILLEM, Heer van *Abcoude*, en SWEER, Heer van *Gaasbeek*, en hunne aanhangelingen, op dit slot belegerd en zoodanig met steenbussen en ander kriegsgevaarte bestookt werd, dat hij zich genoodzaakt zag zijn slot, na eene moedige verdediging van achttien dagen, op genade of ongenade over te geven. Naderhand zich weder met FLORIS VAN WEVELIKHOVEN, den vijftigsten Bisschop, verzoend hebbende, liet hij de uitspraak, over hetgeen hij wegens de gepleegde geweldenarijen schuldig was, aan den raad der stad Utrecht over, aan wien hij zich bij eede moest verbinden, dat hij of alle degenen, die dit huis na hem zouden bezitten, het nimmer zoude versterken, maar het als een open huis van het Sticht houden, zonder immer tegen den Bisschop of het Sticht iets te ondernemen. Zijne eenige dochter en erfgename ELIZABE of ELIZABETH VAN LOENERSLOOT, werd den 15 Januarij 1406 met het huis beleend, en door haar huwelijk met WILLEM, Heer van IJZENDOORN, die den 16 Maart 1408, namens zijne vrouw, den Bisschop hulde zwoer, kwamen de goederen van LOENERSLOOT in het geslacht IJZENDOORN, waaruit het, in 1436, door aankoop aan BOUDEWIJN VAN SWIETEN KWAM, wiens achter-kleinzoon, DIRK VAN SWIETEN, de heerl. LOENERSLOOT, op den 18 Februarij 1516, weder aan AMELIS VAN AERSTEL VAN MIJNDEN verkocht, uit wiens geslacht het, door huwelijk van MARIA VAN AERSTEL VAN MIJNDEN met PIETER REYNHARD BARON VAN STEPRAET, Heer van *Doddendaal*, *Duistervoort* enz., bij erfenis, kwam aan hunden zoon DIEBERIK JOHAN BARON VAN STEPRAET, die er den 2 Julij 1707 mede beleend werd. CASPAR VAN DOORNIK, die met zijne dochter gehuwd was, werd er den 21 Maart 1744 mede beleend. Hij of zijne afstammelingen moeten het echter later verkocht hebben, althans in 1767 vindt men als eigenaar opgegeven de Heer HENDRIK WILLEM VAN HOORN. In het jaar 1772 kwam het aan het vermaarde geslacht STRICK VAN LINSCHOTEN. Thans wordt het bezeten en bewoond door MEVROUW MARTINI BUYS, wed. van DEN BERGE, Ambachtsvrouw van LOENERSLOOT, *Oukoop* en *Ter-Aa*, wier moeder, C. J. STRICK VAN LINSCHOTEN, het door haar huwelijk met Mr. P. H. MARTINI BUYS, aan dat geslacht bragt.

Dit gebouw, hetwelk rondom door grachten omgeven is, doet zich voor als een oud, zwaar slot, met dikke muren, vroeger van schiet- en kijkgaten, nu van vensters voorzien, verwulfd kelders en vertrekken voorheen met zware deuren. Van eenen ronden, platten toren met schietgaten, heeft men een uitgebreid gezicht over de omliggende landen en steden, en in de vertrekken zag men de afbeeldsels van eenige Heeren van LOENERSLOOT. Tusschen de dikte der muren van dit kasteel, slingerden oudtijds twee steenen wenteltrappen, waarvan de sporen nog aanwezig zijn. Ook vond men op de bovenste verdieping weleer een oud windas, gediend hebbende om de verdedigingswerktuigen van binnen op te hijschen.

In de vorige eeuw zijn er, door den toenmaligen eigenaar, HENDRIK WILLEM VAN HOORN, groote veranderingen aan toegebracht, waardoor het veel van zijn oud eerwaardig voorkomen verloren heeft.

Het beslaat, met de daartoe behoorende gronden, eene oppervlakte van 90 bund. De tuin levert eene aangename wandeling voor de bezoekers der herberg, daarover, op (1).

(1) Men zie verder over dit slot en zijne bezitters Mr. C. P. E. ROBIJN VAN DER AA, *Oud-Nederland in de uit vroegere dagen overgeblevene burgen en kasteelen geschetst en afgebeeld*, Af. 14, waar men tevens eene fraaije afbeelding van het slot aantreft.

LOENERSLOOT-OUCOOP-EN-TER-AA, gem. in het *Nederkwartier* der prov. *Utrecht*, arr. *Utrecht*, kant. *Loenen* (4 k. d., 4 m. k., 2 s. d.); palende N. aan de gem. *Abcoude-Baambrugge*, O. aan *Stichts-en-Kroenburgs-Loenen*, Z. aan *Ruwel-Nieuwer-Ter-Aa-en-Brencklerwaard*, W. aan de *Kromme-Angstel*.

Deze gem. bestaat uit de voorn. afzonderlijke heerl. *Loenersloot*, *Oucoop* en *Ter-Aa*. Zij beslaat, volgens het kadaster, eene oppervlakte van 637 bund. 98 v. r. 25 v. ell., waaronder 626 bund. 74 v. r. 85 v. ell. belastbaar land. Men telt er 56 h., bewoond door 58 huizez., uitmakende eene bevolking van 315 inw., die meest in den landbouw hun bestaan vinden.

De Herv., die er 170 in getal zijn, behooren gedeeltelijk tot de gem. *Loenen*, gedeeltelijk tot de gem. *Nieuwer-Ter-Aa*.

De 15 Evang. Luth., die men er aantreft, worden tot de gem. van *Loenen* gerekend.

De R. K., van welke er 130 wonen, behooren tot de stat. van *Slootdijk-Loenersloot*.

Men heeft in deze gem. geen school, maar de kinderen genieten onderwijs te *Loenen*, te *Vreeland* en te *Ruwel*.

Deze gem. is eene heerl. waarvan de bezitter in het jaar 1532 van Keizer *Karel V* het regt verkreeg om vijf schepenen te mogen stellen, en twee of drie hunner jaarlijks te veranderen. Thans wordt deze heerl. in eigendom bezeten door *Vrouw Martini Buys*, weduwe van *den Brees*, woonachtig te *Loenersloot* op het slot.

LOENERSLOOT-TER-AA, naam, welken men gewoonlijk geeft aan het geh. *Ter-Aa*, in het *Nederkwartier* der prov. *Utrecht*. Zie *Aa (Ter-)*.

LOENERVEEN of **LOENDERVEEN**, plas in het balj. van de *Loosdrecht*, thans prov. *Utrecht*, arr. *Utrecht*, kant. *Loenen*, gem. *de Oude-en-Nieuwe-Loosdrecht*.

LOENERVEEN of **LOESDERVEEN**, geh. in het balj. van de *Loosdrecht*, thans prov. *Utrecht*, arr. en 4 u. N. ten W. van *Utrecht*, kant. en $\frac{1}{2}$ u. van *Loenen*, gem. *de Oude-en-Nieuwe-Loosdrecht*, bij *Oude-Loosdrecht*.

LOENER-VEEN of **LOENESSCH-VEEN**, weleer een heideveld op de *Middel-Veluwe*, prov. *Gelderland*, distr. *Veluwe*, gem. *Apeldoorn*, 20 min. N. O. van *Loenen*, doch sedert 60 à 70 jaren aangelegd tot weiland en dennenbosch.

LOENGA, **LOINGA** of **LOINGEN**, certijds *Lijonges*, d., prov. *Friesland*, kw. *Westergoo*, griet. *Wymbritseradeel*, arr., kant. en $\frac{1}{2}$ u. N. N. O. van *Sneek*. Men telt er 16 h. en 100 inw., die meest hun bestaan vinden in den landbouw en veeleelt.

De Herv., die hier 80 in getal zijn, behooren tot de gem. *Scharnegoutum-en-Loenga*. Men heeft hier geen kerk, maar eene luiklok, hangende in houten gebinten. De R. K., van welke men er 20 aantreft, worden tot de stat. van *Sneek* gerekend.

Men heeft er ook geen school, maar de leerlingen genieten onderwijs te *Scharnegoutum*.

De *HARINKNA'S* *THOR SNEEK* hadden hier certijds hunne hofstede, in het Westen van het dorp, en, in den tijd der *Schieringers* en *Vetkopers*, als ook gedurende de *Saxische* en *Bourgondische* heerschen, het gezag in dese grietenij, gelijk ook in de stad *Sneek*, in handen. In het Zuiden des dorps lag, nog in het midden der vorige eeuw, eene fraaije hofstede, voorzien met eene zeer goede huizing en heving, door den Heer *HAUBOIS* aangelegd.

LOENGER, d. in *Oost-Indië*, op het *Sundasche eil. Java*, resid. *Banyas*.

LOENGER (SUTIR), pilschje in *Oost-Indië*, op het *Sundasche eil. Bonaë*, in het Noordwesten van dat eiland.

LOENJA, lands. in *Oost-Indië*, op de Noordkust van het *Sandel-landschap*, naar de *Zuidweste-rianden-van-Banda*.

LOENJASIRI, dier. in *Oost-Indië*, op het *Sundasche eil. Java*, naar *Groebn*, reg. *Karimang*.

LOENIK (DE), riv. in *Oost-Indië*, op het *Sundasche eil. Java*, naar *Batavia*.

Dier riv. is beemsterd, en biedt ruimschoots gelegenheid tot het vermeer van goudten aan.

LOERA, eil. d. in *Oost-Indië*, op het *Sundasche eil. Java*, resid. *Banyas-Syandjilang*, reg. *Sumaning*. Zie voorts *GRAZ*.

LOESJ-LAJER, eil. in *Oost-Indië*, uit de *Zuidweste-rianden-van-Banda* behoorende, 2 m. N. van *Flora*, 7 of 8 m. Z. W. van *Rosapunt*. Het is ongeveer 2 m. in het rond.

LOESI (PHELOS), eil. in *Oost-Indië*, in dier *Sanduche-Archipel*. Zie *ELAN*.

LOESWIJK, geh. in de *Stijprij* van 's *Hertogenbosch*, kw. *Peelland*, prov. *Noord-Brabant*, arr. en 2 u. O. van *Eindhoven*, kant. en 1 u. E. van *Belmont*, gem. *Wierde*; met 28 h. en ruim 170 inw.

LOET (DE), een pilschje van de kern van het d. *Schagen*, in de vrije heerl. *Schagen*, arr. en 4 u. N. ten O. van *Alkmaar*, kant. *Schagen*, gem. *Schagen-en-Burgthorn*. Verspreid met dit een afzonderlijk geh. *Wierde* afgezonderd, waar meer, maar meer geloden, 41 h. telde; thans maakt het een gedeelte uit, met 32 h. en 190 inw.

LOET (SCHAGEN-DE), pilsj. in de vrije heerl. *Schagen*, arr. en 4 u. N. van *Alkmaar*, kant. *Schagen*, gem. *Schagen-en-Burgthorn*; palende N. aan de *Lagunje* en de *Polder* voor het Noord, O. aan de *Oude-King*, Z. aan de *Watermaer*, W. aan de *Loeterdijk*.

Dier pilsj. bestaat, volgens het *Kadaster*, een oppervlakte van 67 bund. 65 v. r. 25 v. ell., waaronder 45 bund. 90 v. r. 25 v. ell. *schoneur land*: met 69 h. onder welke 3 boerderijen. Hij behoort tot de *voort Schagen-voord* en staat onder het *publiekbestuur van Schagen*.

LOET DE KATTE, voorn. geh. in de vrije heerl. *Schagen*, arr. en 4 u. N. ten O. van *Alkmaar*, kant. *Schagen*, gem. *Schagen-en-Burgthorn*. thans een gedeelte van de kern van het d. *Schagen* uitmakende; met 2 h. het *schoneur* en 14 inw.

LOETS (DE), water in den *Crimpenrewaard*, prov. *Zuid-Holland*, d. 2 u. N. van de stad *Scheerhoven* uit de *Vliet* zijne wateren ontvangt, en ten Noordwesten van die stad in twee takken verdeeld wordt; beide takken dragen gezamenlijk even wijd van elkander westwaarts naar de *Luctor*, een waterplasje in het zuidwestelijk gedeelte van den *Crimpenrewaard* gelogen, en waarmed onderscheidene slootjes gegraven zijn, die naar den *Uerd* of *Hollandsche-Lissel* ten Noordwesten, als naar de *Lok* ten Zuiden gelogen. In die slootjes en bijzonder in de *Wassers* en de *Sandse-Lode* verdrinkt zich de *Loren* en loopt te niet.

LOETS (DE), waterplasje in den *Crimpenrewaard*, prov. *Zuid-Holland*, in het zuidwestelijke gedeelte van dien waard, onder en $\frac{1}{2}$ u. S. W. van *Korinvald*, N. van *Lekkerberk*, 1 u. Z. O. van *Ouderkerk aan den Uerd*.

LOETKERK, pilsj. in de vrije heerl. *Schagen*, arr. *Alkmaar*, kant. *Schagen*, gem. *Schagen-en-Burgthorn*; palende N. aan den *Polder*

voor het Noord, O. aan den Polder achter de Loet, Z. aan het Poldertje de Driensprong, W. aan de Cornelissenwerfer-kaags.

Deze pold. beslaat, volgens het kakaster, eene oppervlakte van 4 bund. 39 v. r. 60 v. ell. alles schotbaar land. Men heeft er geen h. of boerderijen, maar er staat in dezen polder eenen korenmolen. Hij behoort tot de sectie *Schagen-zuidzijde*, en staat onder het polderbestaaf van *Schagen*.

LOETERMEER (HET), meer in het *Rijk-van-Nijmegen*, prov. *Gelderland*, dat zich bij Nijmegen in de *Waal* ontlast.

LOETJIE, distr. in *Oost-Indië*, op het *Sundasche* eil. *Java*, resid. *Praeanger-Regentschappen*, reg. *Liembangon*.

LOETOE, voorm. d. in *Oost-Indië*, op de noordkust van het eil. *Java*, ten W. van den hoek *Awer*.

LOEVENHOUT, plaats in het *Nederkwartier* der prov. *Utrecht*, $\frac{1}{2}$ u. N. van *Utrecht*, nabij de *Rodebrug*.

Aldaar werd, den 16 Augustus 1566, de eerste openbare preek der Hervormden van *Utrecht* gehouden, die door eene talrijke, meestal welgewapende menigte, zoo te voet als te paard, werd bijgewoond.

LOEVESTEIN, ook *Louvenstein* en, zoo men beweerd, eigenlijk *Löwenstein* (d. i. *Louwenstein*) genaamd, slot en fort, certijds prov. *Holland*, thans prov. *Gelderland*, arr. en 6 u. Z. W. van *Tiel*, kant. en 3 u. W. van *Bommel*, gem. en 1 u. N. W. van *Pouderoijen*, 28 min. van *Gorinchem*, 10 min. van *Woudrichem*; 51° 49' N. B., 22° 41' 12" O. L. Het ligt nabij den westelijken hoek van den *Bommelerwaard*, aan den oever van de rivier de *Waal* en nabij het punt, waar die rivier en de *Maas* te samenvloetjen, en de stroom den naam van *Merwede* aanneemt.

Het beslaat, met de vestingwerken eene oppervlakte van 14 bund., welke grootendeels ingenomen zijn door het slot of kasteel, de *Rijks* gebouwen en drie particuliere huizen, allen gelegen bij en aan eene rechte beklinkerde straat, en bevat, behalve de bezetting met busse huisgezinnen en het huisgezin van den *Plaats-Majoor*, belast met het kommandement, 50 zielen.

De inw., die allen Herv. zijn, maken eene gem. uit, welke, met het garnizoen, gemiddeld 70 zielen telt, en hier eene kerk heeft, waarin de dienst om de maand door den *Predikant* van *Pouderoijen* verrigt wordt. Vroeger had *Louvenstein* een eigen *Hervormde Predikant*. De eerste, die hier het predikamt heeft waargenomen, was *Canova Spiljardus*, die er in 1658 beroepen werd, en in 1661 naar *Zandvoort* vertrok. Vroeger behoorde het kerkelijk, soewel als administratief en judicieel, tot de prov. *Zuid-Holland*, en was tot in 1658 vereenigd met *Gorinchem*. Sedert 1810 is het echter kerkelijk vereenigd geworden met de gem. *Pouderoijen*, behoorende tot de klass. en ring van *Zalt-Bommel*, prov. *Gelderland*, zijnde de laatste *Predikant* geweest *Johannes Dunzer*, die in 1810 naar *Doeveren* c. a. vertrok.

De R. K. militairen behooren tot de in het jaar 1836 opgerigte par. van *Woudrichem*.

Men heeft er eene school, welke gemiddeld door een getal van 20 leerlingen bezocht wordt.

De vestingwerken worden, bij hoogen waterstand, door de waten der *Maas* en *Waal* bespoeld, als zijnde slechts door lage oeverlanden met het hoogere gedeelte van den *Bommelerwaard* verbonden. Aan den kant der *Waal* is zeer weinig voorland, het bestaat meestal uit rietgrazingen en griend, die somtijds door de rivier overstroemd

worden. Het naast bij gelegen punt der Maas, uit den buitenboord der voorgracht, ligt op 240 ellen afstand, en tot in den saillant of binnenkruin der borstwering, in bastion no. 2, op 520 ell., dat is alwaar men overvaart naar Woudrichem, en zijn goede weilanden. Voorts is het slot een groot vierkant gevaarte, dat zich hoog en boven het omgeevende geboomte verheft, zoo dat het op eenen verren afstand kan gezien worden. Het heeft twee zware vierkante torens, met achtkantige leijenspitsen gedekt, welke torens vereenigd zijn door een gebouw, waarin de hoofdpoort is en boven welke eenen kleinen toren met uurwerk zich verheft. Dit front maakt eene voorburg uit, waarvoor eene vrij breede gracht met houten brug gevonden wordt, welke gracht het slot alleen aan die zijde omgeeft. Onmiddellijk aan deze voorburg sluit zich het groote gebouw en vormt daarmede eene kleine binnenplaats. Thans dient het gebouw, waarvan het grootste gedeelte niet in gebruik is, hoofdzakelijk tot kerk, woning van den Kommandant en eenige gewelven tot berging van buskruid. Buiten deze voorburg staan de barakken, een arsenaal en kogelpark, alsmede een gebouw, dat vroeger bestemd was tot woning van den Predikant en thans tot woning van twee huisgezinnen dient.

De vestingwerken bestaan uit een onregelmatig gebastioneerd fort van vijfhoekigen, doch vroeger vierhoekigen vorm. Alleen front 1—5 aan de Waalzijde, is met eene bekleedingsmuur voorzien. In front 1—2 bevindt zich de overwelfde poort met houten brug. Het fort is door eene natte gracht omringd, behalve voor de linkerface van bastion no. 5. Behalve het eerstgenoemde front, zijn de overige van eene bedekte weg met glacis en voorgracht voorzien, welke laatste des zomers meestal droog is; eene kleine lunette, in front 3—4, is buitendien het eenigste buitenwerk.

De militaire gebouwen zijn voornamelijk: het Artillerie- en Geniehuys van ouds zoodanig genoemd, dienende hoofdzakelijk tot logementen voor Officieren.

Een Oud Arsenaal, belendende eenen ouden ronden toren, dienende tot buskruidmagazijn.

Een Nieuw Arsenaal en verscheidene blokken, voor kaserne, keukens, waschhuizen enz.

De drie particuliere huizen zijn die van de loots, de veerman en de vrachtschipper op Gorinchem, welke laatste woning de voormalige pastorij was. Het overige terrein wordt ingenomen door tuinen, bleekvelden en kogel- en geschutpark.

Omtrent den tijd, wanneer het gesticht is, zijn de Geschiedschrijvers het niet eens, evenmin als over den naam des stichters, doch uit de bouworde en de daartoe gebezigde stoffen, meent men die tot het einde der negende eeuw te kunnen brengen, en men veronderstelt met eenigen grond, dat het heeft behoord tot de destijds langs den Waal-oever door de Noormannen gebouwde kasteelen, waarvan in sommige oude schriften wordt melding gemaakt. Zoo moet het omstreeks het jaar 1200 veel grooter en van een ringmuur met gracht omgeven zijn geweest. Zelfs in het beleg van 1570 was het nog zonder aarde wallen. VAN LEEUWEN, *Batavia Illustrata*, vermeldt het echter het eerst als een sterk slot, dat in het jaar 1597, door WILLEM VAN OOSTERVANT, Zoon van ALBRECHT VAN BEIJEREN, Graaf van *Holland*, belegerd, en eindelijk, na vele vergeefsche pogingen, ingenomen werd. Voor de geschiedenis van het vaderland is dit kleine fort hoogst merkwaardig, en zelden komt een door woonplaats verwijderd landgenoot voor

het eerst in zijne omstreken, zonder het te bezoeken en de plaatsen te beschouwen, die zoo door heldenmoed, huwelijks- en dienstbode-trouw; als door het verblijf van vele officers der staatsberoeringen en als de strafplaats voor gepleegd of vermeend verraad, in het oog van den Nederlander zoo belangrijk zijn. In 1448 werd Gooswijn de Wilder, President van Holland, aldaar onthoofd, wegens eene schandelijke daad te hebben verweten aan Filippus Barjannet, Kastelein van het slot te Medemblik. Onder de belegeringen, die het kasteel heeft doorgestaan, is bovenal merkwaardig die van 1570, toen het door Herman de Ruyter, een essenkooper uit 's Hertogenbosch en ijverig voorstander van de toen ontluikende vrijheid, verdedigd werd. Met voorkennis van Willem, Graaf van Bus Bure, en onder toezegging van tijdige en genoegzame hulp, ondernam hij, die tevens met eenige ingezetenen van Gorinchem in verstandhouding stond, eenen aanslag, wiens weder-gade in stoutheid men zeldzaam in de geschiedenis zal aantreffen. In de kleeding van een Franciskaner Monnik vermoemd, weet hij, vergezeld van drie of vier even kloekhartige en in eenerei gewaad gedokene medestanders, in den avond van 8 of 9 December in het slot Loevestein te geraken. Al aanstonds verzekerden zij zich van den Kastelein of Slotvoogd, en maakten dien af. Spoedig bekwam de Ruyter bijstand van nog eenigen zijner makkers, zoodat zij nu omtrent dertig man uitmaakten. Naauwelijks kwam de tijdung van een zoo onverwacht voorval, als de inneming van Loevestein, in de daar zoo nabijliggende steden Gorinchem en Woudrichem, waar toen de Spaanschgezinde partij de overhand had, of drie honderd Spanjaarden werden, onder geleide van Lorenzo Perera, derwaarts gezonden. Daar de Ruyter niet in staat was geweest schildwachten uit te zetten, begreep deze manschap dat er een zeer geringe bezetting in het slot zijn moest, en zij besloot het daarom te beklimmen en te overrompelen; zij namen alzoo in den avond, en naar het schijnt bij verrassing, den wal en voorburg in, doch den tegenstand der dappers verdedigers op het kasteel ondervindende, moesten zij tot een beleg besluiten. Ten dien einde werd grof geschut en krijgsvoorraad ontboden en voor het slot gebragt, dat men vervolgens begon te beschieten. De Ruyter gaf echter den moed niet op, maar bleef den beloofden bijstand verwachten, vuurde zijne makkers met allen ijver tot standvastigheid aan, en verdedigde dapper met de zijnen den door hem bezetten post tegen de Spanjaarden, onder anderen, door beddenzakken van pluimen geledigd en met buskruid gevuld, brandend op de aanvallers te werpen, zoo dat daardoor velen der vijanden den dood vonden. Wel drie schuiten met gesneuvelden werden weggevoerd. Deze belegering duurde van Donderdag tot Dingsdag daaraanvolgende; terwijl het verwachte ontzet achter bleef.

De Prins van Oranje kreeg eerst den 31 December kennis van het geval, en schreef daarop terstond, waar sulks te pas kwam, om andere aanslagen te verhaasten en alzoo den veroveraren van Loevestein ontzet toe te brengen; doch die maatregelen kwamen te laat. Ook zij, die te Gorinchem met de Ruyter in verstandhouding stonden, vonden zich buiten staat om hem hulp toe te brengen en hielden zich derhalve stil. Voor de overmagt van vijanden moest de ofschoon dappere, echter al te zwakken tegenstand, eindelijk bezwijken. Het kasteel, na eene geweldige bestorming van twee kanten met ladders beklommen, werd Dingsdag, op den middag, ingenomen. Het meere-deel der makkers van de Ruyter verlieten hem; slechts drie bleven

hem bij; hij nogtans hield vol met zich tot het uiterste te verdedigen, terwijl hij een vreeselijk slagzwaard met eene, zijne vijanden verwonderende, vaardigheid zwaaijende, er nog onderscheidene deed sneuvelen. Eindelijk werd ook hij geveeld. De Spanjaarden, nu volkomen meester van het kasteel geworden zijnde, maakten nog zeventien van de Ruyten's makkers gevangen, sloegen zijn lijk het hoofd af en voerde het met de gevangenen naar 's Hertogenbosch, alwaar het op een galg gespijkerd werd (1).

In het jaar 1578 werd het slot door de zoogenaamde Watergeuzen, die Gorinchem bezet hadden, zonder slag of stoot, weder hernomen, daar de bezetting op hare aannadering de vlugt nam. Sedert hebben de Spanjaarden nog vele vruchteloze pogingen aangewend om het weder in hunne magt te krijgen. Ook bewezen de Staten van Holland, door de voorzorgen, die zij in het werk stelden om LOEVESTEIN te versterken en van krijgs- en mondbehoefden te voorzien, dat zij veel prijs op het bezit van dit fort stelden.

Sedert 1619 is het kasteel gebruikt tot eene Staatsgevangenis en als zoodanig belangwekkend geworden, doordien HUGO DE GROOT en HOOGWERBETS, den 18 Mei van dat jaar te 's Gravenhage gevangen genomen en beide schuldig verklaard aan misbruikt gezag en veroordeeld tot eene eenwigdurende gevangenis, aldaar werden overgebracht. De eerste ontsnapte echter, na een tweejarig verblijf, door de schrandrheid zijner echtgenoot, MARIA VAN REIGERSBERG, en de trouw en tegenwoordigheid van geest van hare dienstmeid ELSJE VAN HOUWESINGE, in eene boekenkoffer; terwijl HOOGWERBETS eerst vijf jaren later verloofte, om zijn leven op het Huis-te-Weer, onder Wassenaar, te slijten, waar hij vijf weken na zijne in vrijheidstelling, in den ouderdom van 64 jaren, overleed.

Tusschen 1621 en 1631 strekte het slot ook tot gevangenis van de Remonstrantsche Predikanten SIMON LUCAS BYSTERUS, PETRUS CUPUS, BERNBERGUS VEZEKIUS of VEZEKENS, THEODORUS BOOM, EDUARD POPPIUS, CARTEL NIELLIUS, PAULUS LINDENIUS of VAN DER LINDEN, ARNOLDUS GEESTERANUS en SAMUEL PRINCE, doch het gelukte hen uit hunnen kerker te ontsnappen, behalve EDUARD POPPIUS, die er den 9 Maart 1624 was overleden, en SAMUEL PRINCE, die, in Mei 1626, de gevangenis uitgekrookt zijnde, en de gracht van het slot doorzwemmende, door de ruigte in het water verhinderd werd en verdronk. Een dezer Predikanten, ARNOLDUS GEESTERANUS, was gedurende zijne gevangenschap, op het slot getrouwd, met SUSANNA VAN OOSTDIJK, eene jonge dochter, aan wien hij reeds, vóór hij in hechtenis werd genomen, verloofd was, doch die door ziekte van hare moeder toen niet konde huwen. Nadat deze echter overleden was, spoedde zij zich dadelijk naar het slot, en trad aldaar met hem in den echt.

In 1630 strekte het kasteel op nieuw tot gevangenis voor eenige officers der in die eeuw zoo vaak herhaalde staatsberoeringen. JACOB DE WITT, Oud-Burgemeester van Dordrecht, J. van DER WAAL of JAN DE WAAL, Burgemeester van Haarlem, ALBERT RUYL, Pensionaris van die stad, JAN DUYTS VAN VOORHOUT, Burgemeester van Delft, NANNING KEYSER, Pensionaris van Hoorn, en NICOLAAS STELLINGWERF, Pensionaris van Medemblik, ten gevolge van een misverstand tusschen hen en den Stadhouder, WILLEM II, Prins van Oranje, werden op diens last en

(1) Men zie over dit heldenfeit onze *Herinneringen uit het gebied der geschiedenis*, bl. 53 en volgende, en J. BOSSCHA, *Nederlandsche Heldendaden te Land*, D. I, bl. 176.

bevel gedurende eenigen tijd daar opgesloten. De, in 1666 krijgsgevangen gemaakte, Engelsche Admiraal GEORGE ASCUE, moest er gedurende den tijd, dat hij zich hier te lande bevond, mede zijn verblijf houden.

ABRAHAM VAN WICQUEFORT, beschuldigd van geheime briefwisseling met den vijand, werd in 1673 tot eeuwigdurende gevangenis op dit slot verwezen, doch ook hij ontsnapte met behulp der dienstmaagd van den Cipier, volgens anderen met behulp van zijne dochter. Negen jaren later (in 1690 of 1695) werd SIMON VAN HALEWIJN, met den Franschman DU PLESSIS, beide beschuldigd van heimelijk met den vijand over den vrede te hebben gehandeld, voor hun leven in het kasteel opgesloten, doch de eerste ontkwam in 1696, en de laatste werd in 1697, na het sluiten van den Rijswijkschen vrede, op vrije voeten gesteld.

De Luitenant-Generaal DE LA ROCQUES, die de vesting Hulst, in het voorjaar van 1747, aan de Franschen had overgegeven, werd deswege ter dood veroordeeld. De Prins van ORANJE veranderde zijne straf in het zwaaijen met het zwaard over het hoofd en levenslange opsluiting op LOEVESTEIN, waar hij is overleden. In dezelfde zaal, waar die krijgsman zijn verraad of lafhartigheid boette, werd in 1795 de Graaf van BYLANDT, wegens de ontijdige overgave der vesting Breda, geplaatst, doch deze werd, in 1794, van daar vervoerd naar het slot te Muiden. In den zomer van dat jaar werd het fort, bij verdrag, aan de Franschen overgegeven. Gedurende de jaren 1809 tot 1815 verstrekte het tot verblijfplaats van Spaansche, Russische en Engelsche krijgsgevangenen.

Reeds was in 1810, door den Franschen Kapitein der Genie LE GRAND, een voorstel gedaan om LOEVESTEIN te sloopen, toen het verdoedelijk door de krijgskundige blik van NAPOLEON, die het in 1811, van Gorinchems wallen ontwaarde, behouden bleef.

In 1851 strekte het slot weder tot verblijfplaats van vele Belgische gevangenen, van welken echter ook al een enkele ontsnapte.

In 1844 is besloten het doelmatiger tot eene verdediging, als reduit, in te rigten, door het daarstellen van schietgaten enz.

LOEVESTEIN, voorm. slot in *Opper-Gelder*, prov. *Limburg*, in de stad *Gennip*. Het is op het laatst der veertiende eeuw, door MARGARETHA VAN BREDEROODE, die gehuwd was, met JAN, Heer van *Hinsberg en Loon*, gesticht, en werd door haar, in het jaar 1414, weder afgebroken.

LOEWAN, eil. in *Oost-Indië*, een der *Zuidooster-eilanden-van-Banda* 8° 15' Z. B., 147° 25' O. L. — Het is het grootste der Loewan-eilanden, rotsachtig, doch bewoond.

LOEWAN, zeeplaats in *Oost-Indië*, op de Zuidkust van het *Molukische eil. Magindanao*.

LOEWAN-EILANDEN of LOEWANG-EILANDEN, eilandengroep in *Oost-Indië*, tot de *Zuidooster-eilanden-van-Banda* behoorende. Zij zijn allen door een steil aflopend rif vereenigd.

LOEWOER (GOENONG-), berg in *Oost-Indië*, op het *Sundasche eil. Java*, resid. en reg. *Cheribon*, distr. *Gebang*.

Den 27 Februarij 1817 had eene instorting van dezen berg plaats, waardoor een geheel dorp van acht huisgezinnen, met alles, wat daarin leefde, begraven en vergaan is. De rijstvelden zijn daardoor verwoest geworden, en de rivier de Tji-Dienblok werd bijna geheel gevuld.

LOFFA-SILI, oud d. in *Oost-Indië*, op het *Ambonsche eil. Amblau*, aan de zuidoostzijde van dat eiland, onder den Pati van *Massaroy* staande.

LONGAN, Laap in *Oost-Indië*, op het *Sundasche eil. Java*, resid.

LOCHUIZEN of **LOCUIZEN**, buurs. in het graafs. *Zutphen*, in de *land. Doersburg*, prov. *Gelderland*, kw., distr., arr. en 6 u. O. ten N. van *Zutphen*, kant. en 2½ u. N. van *Groenlo*, gem. en ½ u. N. van *Terde*, aan de noordzijde van den *Neederberg*; met 53 h. en ruim 200 inw.

LOGIE-KOSER, oud. d. in *Oost-Indië*, op het *Sundasche eil. Java*, resid. *Cheribon*, ads. res. *Indramayoe*, aan den westelijken oever der *Indramayoe*.

LOGT, geh. in de *Meijerij van 's Hertogenbosch*, kw. *Kempeland*, prov. *Noord-Brabant*, *Derde* distr., arr., kant. en 1½ u. Z. W. van *Eindhoven*, gem. *Veldhoven-en-Mereveldhoven*, 5 min. Z. van *Veldhoven*, waartoe het behoort; met 9 h. en 70 inw.

LOGT (DE), geh. in de *Meijerij van 's Hertogenbosch*, kw. *Oisterwijk*, prov. *Noord-Brabant*, *Tweede* distr., arr. en 5 u. Z. Z. W. van 's *Hertogenbosch*, kant. en 1½ u. O. ten N. van *Tilburg*, gem. en 1 u. Z. O. van *Oisterwijk*; met 5 h. en 80 inw.

LOHIA, d. in *Oost-Indië*, op het *Sundasche eil. Pangesane*, aan de oostzijde.

LOHUIZEN, buurs. op de *Middel-Feluwe*, prov. *Gelderland*, distr. *Feluwe*, kw., arr. en 5 u. N. van *Apeldoorn*, gem. en 10 min. N. W. van *Epe*; met 110 inw.

LOJEN of **LOJEN**, d. in *Oost-Indië*, op het *Moluksche eil. Amboina*, op het Noordoostelijk gedeelte van de kust van *Hitoe*, gespans. *Oeli-Saglessie*.

LOIFFARD, geh. in de *Meijerij van 's Hertogenbosch*, kw. *Maasland*, prov. *Noord-Brabant*. Zie **LOOVAART**.

LOIEND of **VLOEIEND**, geh. in de *Meijerij van 's Hertogenbosch*, kw. *Peelland*, prov. *Noord-Brabant*, *Eerste* distr., arr. en 5 u. O. Z. O. van 's *Hertogenbosch*, kant. en 1½ u. O. ten Z. van *Veghel*, gem. en ½ u. N. O. van *Erp*; met 51 h. en 180 inw.

LOIJINGA, d., prov. *Friesland*, kw. *Westergoo*. Zie **LOENGA**.

LOIJVE (DE) of **LOO-IJVE**, voorm. water, prov. *Zeeland*, dat uit de *Zwake voortkomende*, met eene noordwestelijke rigting tusschen *Heinkensand* en *Borssele* doorloopt, en voorts het eil. *Selnisse* omvatende met twee armen in de *Scheng-Ee* uitliep.

LOIJVE-POLDER of **LOO-IJVEPOLDER**, thans veelal bij verbastering **LOWIJSEN** of **LOUISEN-POLDER** geheeten, pold. in het eil. *Zuid-Beveland*, prov. *Zeeland*, arr. *Goes*, kant. *Heinkensand*, gedeeltelijk gem. *Heinkensand*, gedeeltelijk gem. *Nisse*, gedeeltelijk gem. *Overzande*; palende N. W. aan den pold. het *Zuiderland*, N. aan den *Nieuwe-Kamer-polder* en het *Nieuw-Landeken* onder *Heinkensand*, N. O. aan den *Zuid-Sak-polder* en de *Breede-watering*, O. aan den *Lange-Nieuwland-polder*, Z. O. aan den *Kruiningen-polder*, Z. aan het *Nieuw-Landeken*, onder *Oversant*, den *Calaange-polder* en den *Noord-Blazekop-polder*, Z. W. aan den *St. Anthonis-polder*, W. aan den *Nieuwe-Craijert-polder*. — Deze pold. is in het jaar 1554 bedijkt.

LOIL, **LOEL** of **LOOL**, buurs. in het graafs. *Bergh*, prov. *Gelderland*, distr., arr. en 4½ u. Z. van *Zutphen*, kant. en 1½ u. Z. van *Doesburg*, gem. en ½ u. N. O. van *Didam*; met 101 h. en 675 inw.

LOIL, **LOEL** of **LOOL**, adell. h. in het graafs. *Bergh*, prov. *Gelderland*, distr., arr. en 4½ u. Z. van *Zutphen*, kant. en 1½ u. Z. van *Doesburg*, gem. *Dilam*, in de buurs. *Loil*.

Het beslaat met de onderhoorigheden eene oppervlakte van 28 bund. 26 v. r. 40 v. ell., en wordt thans in eigendom bezeten door de Heeren TUSSEMAN, woonachtig te Doersborg.

LOJOK, d. in *Oost-Indië*, op het eil. *Lombok*, een der *Kleine-Sunda-eilanden*, in de nabijheid van een groot meer.

LOK (HET), geb. in *Dieverdingspil*, prov. *Drenthe*, arr. en $7\frac{1}{2}$ u. Z. W. van *Assen*, adm. en judic. kant. en $1\frac{1}{2}$ u. N. W. van *Meppel*, gem. en $\frac{1}{2}$ u. Z. W. van *Havelte*; met 4 h. en 30 inw.

LOKHORST, bekende herberg aan de *Weesperzijde*, in *Amstelland*, prov. *Noord-Holland*, arr., kant., gem. en 5 min. Z. O. ten Z. van *Amsterdam*.

LOKHORST, voorm. adell. b. te *Leyden*, prov. *Zuid-Holland*, regt tegenover den noorder ingang van de St. Pieterskerk en naast 's Gravestein.

Het lag rondom in het water, en maakte, met het gevangenhuis, twee afzonderlijke eilanden uit, tot welke men niet dan over bruggen konde komen, strekkende tot eenen toegang van 's Gravenhof de Lokhorsterbrug en de Hekelbrug, welke laatste over St. Pieterskerkgracht gelegd was, en aan 's Gravestein lagen de twee gevangenbruggen. Het gemelde gebouw diende den Graven, te Leyden komende, tot eene herberg of woning. De tijd der stichting is onbekend, maar is, zekerlijk, niet veel jonger dan het naast gelegen gevangenhuis; want het was in volkomen staat, om den Landheer, zijne echtgenoot en zijn gevolg te herbergen, toen WILLEM II, zoon van FLOANS IV, Graaf *van Holland*, namaals Roomsche-Koning, omtrent het jaar 1227, aldaar geboren werd; als ook in latere tijden zijn zoon FLOANS V, en het is op dit vorstelijk huis, dat zoo vele brieven door verschillende Graven te Leyden geteekend zijn. Sedert het jaar 1200 en vóór het verdrag door de stad Leyden met den Graaf gesloten, in het jaar 1672, bekend door den naam van het groote handvest. Zij hadden in dit deel niet alleen hunne woning en afzonderd regtsgebied, maar zelfs onderscheidene groote hoven, gelijk men op het jaar 1522 gemeld vindt, dat Graaf WILLEM III, op zekere voorwaarden aan HUGO VAN LEYDEN, geeft zijnen krijthof, zijn hof achter zijnen boomgaard, en zijn hof achter de Beggijnen, die samen vier morgen lands groot waren. Zeven jaren later gaf hij aan GERAIT HEYERZON, voor diens leven, zijn huis en boomgaard, onder beding van het huis tot 's Graven behoef te onderhouden, namelijk tot zijn intrek of herberg, gelijk Hertog ALSBRECHT VAN BRUNEN, in het jaar 1360, deze zijne woning, hof, en boomgaard aan Heer GERAIT VAN KEMOND, onder het volgende beding te leen gaf, dat het zijne opene herberg zoude blijven, en daar twintig bedden met hunne toebehooren tot zijnen dienst wezen als hij te Leyden zoude komen. Deze hof en boomgaard te Leyden, werd in het jaar 1367, met zijn toebehooren, door den Ruwaard Hertog ALSBRECHT geschonken aan het kapittel van 's Gravenbage, op deze voorwaarden, dat hij aldaar zijne vierschaar zoude houden, als gewoonlijk was, en een Raadhuis daaraan, dat hij zelfs bekostigen zoude. De krijthof zal waarschijnlijk gelegen hebben langs het Rapenburg, tusschen de thans genaamde Houtstraat en Kloksteeg, door een water of gracht van St. Pieterskerkhof gescheiden, welke plaats door afstand of toelating van den Graaf, in het vervolg met huizen bebouwd is. Van het oude gebouw, waar de Graven hun verblijf hielden, is thans niets meer overig, dan de groote kelders en zwarte muren, waarboven sedert andere timmeringen en huizen gebouwd zijn.

Op welke wijze deze grafelijke huizing aan het geslacht van LOKHORST gekomen is, hebben wij niet kunnen ontdekken; maar wel dat er eenigen van dien naam in de Regering der stad Leyden geweest zijn, en dat het door hen verkocht is aan zekeren CORNELIS VAN VEEN, die dat huis, dat na den voorgaanden bezitter den naam van Lokhorst gekregen en behouden heeft, omtrent het jaar 1560 bewoonde. Deze VAN VEEN was Ridder, en Burgemeester te Leyden en gesproken uit eenen bastaard des Hertogs van Brabant, terwijl zijn wapen op de vensters van het gemelde huis geschilderd was. Een zijner nakomelingen Mr. SIMON VAN VEEN, Raad in den Hoogen Raad geworden, van voornemen zijnde, dit huis te vertimmeren, vond noodig er zich eerst volstrekt meester van te maken, en derhalve met den Heer van NIEUWENROODE, die wegens zijne echtgenoot Jufvrouw MARIA VAN LOKHORST, nog aanspraak daarop maakte, de zaak op den 1 Julij 1608 ten einde bragt.

In het jaar 1648 hebben de Doopsgezinden het grootste deel van dit huis gekocht van zekeren HENDRIK STOCK, en hebben dit tot vergroo-ting hunner kerk gebruikt, zijnde van het overige een fransch koffij-huis en andere burgerwoningen gemaakt.

LOKHORST ook wel MARNEBURG genoemd, voorm. oud adell. h. in *Rijnland*, prov. *Zuid-Holland*, arr. en 1 u. N. van *Leyden*, kant. en 1½ u. Z. W. van *Noordwijk*, gem. *Warmond*.

Dit oud adell. h., anders ook OUD-TEILINGEN genaamd, ter onderscheiding van NIEUW-TEILINGEN onder Sassenheim was een deftig gebouw. Het prijkte met twee vierkante torens en een sierlijk dektorentje met slagklok en uurwijzer voorzien, en voorts met onderscheidene gevels en twee lage achtkante torentjes, nitsgaders een ruim binnenplein, en werd omvangen van eenen helderen vijver, die met dicht groen overschaduwde, van welgeregelde en deftige lustplantaadjen omringd was. Het had den naam van LOKHORST gekregen, na dat het in dit geslacht was overgegaan uit dat van Poelgeest, hetwelk het bezat uit de goederen van den huize van NAALDWIJK, waarvan het later nog een leen gebleven is. Het is voor ongeveer dertig jaren geheel afgebroken, wordende de grond, waar het gestaan heeft, dan eens gebruikt tot weiland, dan weder eens tot teelland.

LOKHORSTERLAND, naam, onder welke de pold. *Nieuw-Engeland*, in het *Land van Putten*, prov. *Zuid-Holland*, wel eens voorkomt. Zie ENGELAND (NIEUW).

LOKHORSTPOLDER, pold. in het *Nederkwartier* der prov. *Utrecht*, arr. *Utrecht*, kant. *Maarssen*, gem. *Kockengen*.

Deze pold., is vereenigd met en ligt ten zuiden en noorden van den polder Kockengen, te zamen daarmede uitmakende 544 bund. 31 v. r. 44 v. ell., droog gehouden wordende door eenen molen, welke zijn water in de *Bijleveld* ontlast. Het polderbestuur bestaat uit den Burgemeester van Kockengen met den Ambachtsheer en eenen Poldermeester. Onder het eigenlijke Lokhorst liggen 6 boerderijen met enkele mindere woonhuizen.

LOKKER, eil. in *Oost-Indië*, tot de *Zuidooster-eilanden-van-Banda* behoorende.

LOKKER (DE), groote poel in de heide, in de bar. van *Breda*, prov. *Noord-Brabant*, ¾ u. N. W. van *Rijsbergen*, 1 u. W. van *Sprundel*, en even zoo ver N. van *Klein-Zundert*.

LOKKERSGORS, pold. in de heerl. *Klundert*, prov. *Noord-Brabant*, *Vierde* distr., arr. *Breda*, kant. *Zevenbergen*, gem. *Klundert*; palende N. aan de buitengronden tegen het *Hollandsdiep*, O. aan

het uitwaterings-kanaal van den Roijalen-polder in de Moerdijksche-haven, Z. aan Meester-Klaasland en den Nassau-polder, W. aan het Kanaal van Zevenbergen.

Dit gers, welke een gedeelte van den *Roijalenpolder* uitmaakt, bestaat, volgens het kadaster, eene oppervlakte van 98 bund. 89 v. r., alles schotbaar land. Het watert onmiddellijk in de Korte- en Lange-wegsche-vliet bij den Moerdijk uit, en wordt daar door de sluis aan den Moerdijk en vervolgens in het Hollandsdiep, van het overtollige water ontlast. Het zomerpeil is 9 palm. onder A. P. De hoogte der dijken is 4 ell. 1 palm. boven A. P.

In dezen pold. aan de oostzijde, ligt het d. Moerdijk, en buiten aan de noordszijde, nabij de Roodevaart, vindt men een buitenpolderdje, groot 20 bund. 88 v. r.

LOKKERSPOLDER of **LOOKKASPOLDER**, pold. in de heerl. *Nierwaard*, prov. *Noord-Brabant*, *Vierde* distr., arr. *Breda*, kant. *Zevenbergen*, gem. *Klundert*; palende N. aan de buitenwerken van de Klundert en de Keenschegorzen, O. aan de Ketel, Z. aan Bloemendaal, W. aan den zoogenaamden Veerdam.

Deze pold., die thans eigenlijk met de *Ketel* en de *Platen* slechts eenen polder uitmaakt, bestaat, volgens het kadaster, eene oppervlakte van 61 bund. 50 v. r. 90 v. ell., waaronder 56 bund. 51 v. r. schotbaar land. Men telt er 2 h., waaronder 1 boerderij. Over de uitwatering enz., zie men het volgende art.

LOKKERSPOLDER-DE-KETEL-EN-DE-PLATEN, pold. in de heerl. *Nierwaard*, prov. *Noord-Brabant*, *Vierde* distr., arr. *Breda*, kant. *Zevenbergen*, gem. *Klundert*; palende N. aan de buitenwerken van de Klundert en de Keenschegorzen, O. aan den kleinen Noordpolder en den Slikpolder, Z. aan Bloemendaal, W. aan den zoogenaamden Veerdam.

Deze pold., welke eigenlijk uit de afzonderlijke pold. als: de *Ketel*, de *Lokkerspolder* en de *Platen* bestaat, bestaat, volgens het kadaster, eene oppervlakte van 151 bund. 6 v. r. 15 v. ell., waaronder 136 bund. 99 v. r. schotbaar land. Men telt er 4 h., waaronder 3 boerderijen, en heeft gezamenlijk met het oostelijk deel van Bloemendaal en van den kleinen Noord- en Slikpolder eene steenen sluis aan de oostzijde van den veerweg bij de Klundert, genoemd de wachter van Bloemendaal, wijd 1 ell. 9 palm. en voorzien van eene schuif; mitsgaders een houten wachter bij den Oostbeer van de buitenwerken aan de Klundert, wijd 1 ell. 3 palm. 4 duim en voorzien van eene schuif, waardoor hij met het water van het oostelijke deel van Bloemendaal en van den Kleine-Noordpolder, den Slikpolder, den Mancia-Winterpolder en den Westlandsche of Westpolder, uitwatert op de Botten en Aalskreek, en verder met of zonder behulp van den nieuwen watermolen op het Hollandsdiep.

De Botten of Aalskreek, of eigenlijk achterboezem (waaronder de grachten van de Klundert ook behooren, en welke door het zoogenaamde Sas, gelegen op de Aalskreek, van den voor- of algemeenen boezem, van den grooten polder, zijn afgescheiden), moet aangemerkt worden als de voorloopige bergplaats van het overtollige water van dezen pold., den pold. *Bloemendaal*, den *Mancia-Winterpolder*, den *Westlandschepolder* en den *Kleinen-Noord-en-Slikpolder*, waaruit het, ingeval de watermolen van het westelijke gedeelte van den Grootepolder stil staat, en diensvolgens de algemeene boezem laag van stand kan zijn, in dien boezem

en verder in het Hollandsdiep vloeit; doch daar zoodanige gelegenheid zich niet bestendig voordoeft, wordt het water van dezen en de vier bovengenoemde polders soms ook door dien watermolen uit den achterboezem in den buiten- of voorboezem opgemaal, en door dezen ontlast; daar echter, volgens overeenkomst, van dit middel eerst dan nog gebruik gemaakt wordt, wanneer het westelijk gedeelte van den Grooten-polder en de Nieuwe-Fijnaart niet met water zijn bezwaard, zoo heeft, ofschoon de zomerpeilen ongeveer 5 palm. verschillen, deze gecombineerde uitwatering door middel van keeringen of wachters plaats, zonder dat daardoor nogtans een der polders bijzonder wordt bezwaard; wanneer echter de bovengenoemde molen, ten behoeve van het westelijk gedeelte van den Grooten-polder veel in werking zijn moet, kan de suatie van den onderhavigen en de vier bovengenoemde polders wel eens voor eene poos gestremd zijn.

In vroegere jaren had deze polder zijne uitwatering op de rivier de Mark, zijnde de sluis aldaar nog aanwezig, doch de verlamming dier rivier maakte het stellen van eenen watermolen noodzakelijk. Daar dit middel echter mede onvoldoende werd, is die molen, in het jaar 1786, afgebroken, en besloot men de suatie te doen plaats hebben, gelijk die thans bestaat, iets hetwelk des te gemakkelijker kon geschieden, daar deze polders, zoo wel als den grooten polder, geheel aan het Domein behooren. Het bestuur, zoo over den *LOKKERSPOLDER-DE-KETEL-EN-DE-PLATEN*, als over den polder *Bloemendaal*, den *Mancia-Winterpolder* en den *Westlandsche-polder*, bestaat uit eenen Dijkgraaf, vier Gezworenen en eenen Penningmeester.

LOKOE-PANG, distr. in *Oost-Indië*, op het *Sundasche eil. Celebes*, resid. *Menado*.

LOKVAART (DE), vaartje in *Dieverderdingspil*, prov. *Drenthe*, hetwelk van de gem. Nijeveen afkomende, eerst in eene noord-noordoostelijke strekking, onder den naam van *Boervaart*, langs het *Kolderveensche-moer* en het *Nijeveensche-moer* loopt, en vervolgens, onder dezen naam, eene zuidelijke rigting aanneemt, om zich in de *Smildervaart* te ontlasten.

LOLE, berg in *Oost-Indië*, op het eil. *Rotie*, een der *Zuidwestereilanden-van-Banda*, die zich ongeveer 700 voeten boven de oppervlakte der zee verheft.

LOLLEBRUG, brug in de vrije beert. *Schagen*, prov. *Noord-Holland*, gem. *Schagen-en-Burghorn*, 15 min. Z. O. van *Schagen*, over het *Polderwater*, tusschen *Grootewal* en *Haringhuizen* liggende. — Bij deze brug staat een huis, bewoond door 10 zielen.

LOLLUM, ook wel *RUCZLOLLUM*, oudtijds *LOLLINGUM*, d., prov. *Friesland*, kw. *Westergoo*, griet. *Wonseradeel*, arr. en 3 u. N. W. van *Sneek*, kant. en 1½ u. N. van *Bolsward*, aan de vaart, die van *Bolsward* hier door naar *Franeker* gaat en bij de *Peytille-Paijezijl* in de *Arumervaart* valt. Een tak van deze vaart scheidt zich af, eer zij nog aan het dorp komt, en loopt door *Tjum*, insgelijks naar *Franeker*. Men telt er, en met de daartoe behoorende b. *Barzum*, *Beyum*, *Freollum*, *Groot-Rillaard* en *Klein-Rillaard*, 33 h. en 170 inw., die meest in den veebouw hun bestaan vinden.

De Herv., die hier ruim 160 in getal zijn, onder welke ruim 50 Ledematen, maken eene gem. uit, welke tot de klass. van *Haringlingen*, ring van *Bolsward*, behoort. De kerk had vóór de *Reformatie* 120 goudgulden (180 guld.) aan inkomsten. Ook was er eene prebende van 40 goudgulden (56 guld.); terwijl de *Proost* van *St. Janskerk* te *Utrecht* vier schilden (3 guld.) trok.

De *Doopges.*, van welke men er 3 aantreft, worden tot de gem. van *Bolsward* gerekend. — De R. K., van welke men er 4 heeft, behooren tot de stat. van *Bolsward*. — De dorpschool wordt gemiddeld door een getal van 25 leerlingen bezocht.

LOLLUM (LUTJE-) of *LUTKS-LOLLUM*, b., prov. *Friesland*, kw. *Westergoo*, arr. en 4 u. W. van *Leeuwarden*, kant. en 2 u O. van *Harlingen*, gem. en 20 min. W. van *Franeker*; met 7 h. en ruini 50 inw.

LOLOAN (DE), riv. in *Oost-Indië*, op het *Sundasche* eil. *Bali*, waarin men tin gevonden heeft.

LOLOE of *WAY-LOLOE*, riv. in *Oost-Indië*, resid. *Ambon*, op het *Moluksche* eil. *Ambona*, schiereil. *Hitoe*, aan de Noordwestkust, met eene noordwestelijke rigting in den *Archipel-van-St.-Lazarus* uitlopende.

LOLONG, bosch in *Oost-Indië*, op het *Sundasche* eil. *Java*, resid. *Pekalongang*, distr. *Wonosobo*.

Dit bosch levert soeren-, poeloe-, sempoe- en waroehout op, dat van een nitgestrekt nut is, doordien het aldaar gewilde waroehout, voor het binnenwerk van prauwen, en het sempoe- en soerenhout voor alle werken, welke niet aan weer en wind zijn blootgesteld, kan gebruikt worden.

LOMBANG, oud d. in *Oost-Indië*, op het *Sundasche* eil. *Java*, resid. *Madon*, Z. O. van *Tjietrapoe*, 1 m. Z. O. van *Dunder*.

LOMBARDIJEN, pold. in het *Land-van-Putten*, prov. *Zuid-Holland*, arr. *Dordrecht*, kant. *Ridderkerk*, gem. *Pernis-en-'s-Graven-Ambacht*; palende N. en O. aan de gem. *Pernis*, Z. aan *Hoogvliet* en *Poortugaal*.

Deze pold. beslaat, volgens het kadaster, eene oppervlakte van 57 bund. 94 v. r. 60 v. ell., alles schotbaar land, waarin een huis en schuur gevonden wordt, terwijl het overtollige water wordt weg-gemalen door den watermolen van den polder *Pernis*, en waarvan het bestuur ook de directie over dezen polder heeft, bestaande in eenen *Poldermeester*, vier *Heemraden*, eenen *Secretaris* en *Waardman* of *Penningmeester*.

LOMBARDIJEN, geh. in het *Land-van-IJsselmonde*, prov. *Zuid-Holland*, arr. en 2½ u. N. W. van *Dordrecht*, kant. en 1½ u. N. W. van *Ridderkerk*, gem. *Pernis-en-'s-Graven-Ambacht*.

LOMBLEM, ook wel onder den naam van *LOMBATTA* bekend, eil. in *Oost-Indië*, resid. *Timor*, tot de *Zuidwester-eilanden-van-Banda* behoorende.

Dit eil. wordt ten W. door de *Straat-Zimanro* van *Sabrao* en *Solor* en ten O. door de *Straat-Aloe* van *Pontare* gescheiden. Het ligt op 8° 30' Z. B. Aan de zuidzijde is het zeer bergachtig; op de Noordwestkust is een vuurberg, welks verschrikkelijk gapend vurig hol men in het voorbij zeilen zeer duidelijk zien kan, als zijnde het een weinig naar den zee kant afhellende en rondom met sneeuw witte asch, tot op eenen grooten afstand, omzoomd. Voor het overige schijnt dit eiland zeer aangenaam en gemakelijk te zijn; het is alleszins met ijl geboomte, zandige en zacht opvlooiende stranden, schoone valleijen, heerlijke velden, vlekken en dorpen bezet.

Er zijn twee groote baaijen, eene aan de west- en eene aan de noordzijde. — Dit eiland zou door *Maleijers* bewoond zijn, doch het is te weinig bekend, om er iets met zekerheid van te melden.

LOMBOK, ook *Sassak* genoemd, eil. in *Oost-Indië*, in den *Sundasche-Archipel*, tot de *Kleine-Sunda-eilanden* behoorende, beoosten

Bali gelegen, en zich van $8^{\circ} 10'$ tot $8^{\circ} 52'$ Z. B. en van $133^{\circ} 31'$ tot $134^{\circ} 59'$ O. L. uitstrekkende.

Dit eiland heeft ten Noorden de Zee-van-Java, ten O. de Straat-Allas, ten Z. den Indische-Oceaan en ten W. de Straat-Lombok. Het heeft eene onregelmatige vierkaante gedaante. Door klippen omringd, is het op de meeste plaatsen ongenaakbaar.

De voornaamste kapen zijn, van het W. naar het O., den Zuidwesthoek, den Hoek-Karang, Rumbey, den Noordwesthoek, den Wittenhoek en den Kandied-hoek.

De voornaamste baaijen zijn die van Mataram, aan de west-, en die bij Lombok en de Laboehan, Hhadji, aan de oostkust.

De grond is hoog en aan het zuidelijk gedeelte overal berg- en bosachtig.

Onder de bergen vindt men vulkanen, welke soms door ligte aard-schuddingen bewijzen, dat hunne kraters niet zijn uitgedoofd. Nabij de noordoostpunt vindt men de Piek-van-Lombok. De grond is op Lombok zeer vruchtbaar.

In het binnenste des eilands, bewesten het dorp Lombok, is een groot meer, waaruit eenige rivieren ontstaan. Onderscheidene vruchtbare stroomen en bronnen worden door de Lombokker tot besproeiing zijner rijke rijstvelden aangewend, daar hij het water weet af te dammen en door afleiding aan den landbouw dienstig te maken. Het voornaamste voortbrengsel is dan ook rijst, welke er in overvloed voorhanden is. Op de oostkust zijn zware wouden, en in het noordwestelijk gedeelte wordt veel katoen verbouwd. Ook vindt men er vogel-nestjes, rundvee, buffels, enz., en een weinig sapanhout.

Op Lombok zijn geen verscheurende dieren, maar daarentegen vele runderen, zwijnen, geiten, gevogelte en visch. De gewone keerkingsvruchten slagen er uitmuntend. Daar dit eiland nimmer door Europeanen opzettelijk onderzocht is, weet men alleen, dat de grond vulkanisch is, zonder te kunnen bepalen welke mineralen of delfstoffen het oplevert.

De grootte van het eil. Lombok wordt op 100 v. mijlen, de bevolking op 200,000 zielen geschat. Het is verdeeld in vier rijken, namelijk: Karang-Assam-Lombok, dat het voornaamste is; Mataram, mede belangrijk en uitgestrekt, en de beide minder beduidende rijken: Pagoelan en Pagerawan of Pagarawang. De Vorsten van Lombok en hare onmiddellijke opvolgers zijn allen van Bali afkomstig, en hebben de eigenlijke bevolking, de Sassakkers, naar de binnenlanden teruggedrongen of aan zich onderworpen; doch deze blijven tegen hunne overwinnaars steeds vijandig gezind. De Koning van Lombok, die aan den Radja van Karang-Assam eijnsbaar is, heeft zijn zetel te Mataram, noordwaarts van Ampinam liggende.

Op de oostkust komen, van het Noorden naar het Zuiden, de plaatsen Soegijan, Segar, Lombok, Bogading en Kopitoja in aanmerking. In de nabijheid van het voormelde meer, liggen de dorpen Badong, Pring's-djoerang, Lojak, Marang, Kopang en Landagara.

Naar eene plaats, Sala-Pareng, op de Westkust gelegen, wordt door sommige het geheele eiland, bij verbastering SALER-PARANG genaamd.

Op dit eiland waren, in het jaar 1858, onlusten ontstaan tusschen twee Vorsten, namelijk de Radja van Karang-Assam en den Goesti van Mataram, welke onlusten in het volgende jaar geëindigd zijn. Hoezeer de Goesti gesneuveld was, had het laatstgemelde rijkje evenwel

de overhand behouden, hebbende de Radja van Karang-Assam zich, met al zijne vrouwen, kinderen en volgelingen, opgeofferd, door het in brand steken van zijnen dalam, terwijl hij zich zelf in het midden zijner vijanden heeft geworpen en alzoo is omgekomen.

LOMBOK, d. in *Oost-Indië*, op het eil. *Lombok*, een der *Kleinsunda-eilanden*, aan de Oostkust.

LOMBOK (BAAI-VAN-), baai in *Oost-Indië*, op het eil. *Lombok*, een der *Kleinsunda-eilanden*, aan de Oostkust.

LOMBOK (PIEK-VAN-), berg in *Oost-Indië*, op het eil. *Lombok*, een der *Kleinsunda-eilanden*, nabij de Noordoostpunt, op 135° 37' O. L.

Deze berg, welke zich zacht glooiende verheft, is, naar men wil, ruim 8000 voeten hoog. Het is een vulkaan, welke reeds dikwijls groote schade heeft aangerigt.

LOMBOK (STRAAT-VAN-), zeeëngte in *Oost-Indië*, in den *Sundaesche-Archipel*, tusschen de eilanden Bali en Lombok.

LOMBONG (KARANG-), klip in *Oost-Indië*, op het *Sundaesche eil. Java*, resid. *Preanger-Regentschappen*, reg. *Soekapoera*, lands. *Pondajang*.

LOMILALEK, oud d. in *Oost-Indië*, op het *Sundaesche eil. Java*, resid. *Preanger-Regentschappen*, lands. *Pondajang*.

Dit dorp was in het begin der vorige eeuw, met de dorpen *Siangse*, *Regernetjang*, *Hadomorang*, *Pondajang*, *Naran*, *Tjikondang* en *Tjimawara*, 1100 huisgezinnen sterk.

LOMM of **LOM**, geh. in *Opper-Gelder*, prov. *Limburg*, distr., arr. en 7 u. N. van *Rossum*, kant. en 3 u. N. van *Venlo*, gem. *Arcen-en-Velden*, $\frac{1}{2}$ u. Z. van *Arcen*, waartoe het behoort, $\frac{1}{2}$ u. van de *Maas*, aan den weg van *Venlo* op *Nijmegen*, in een boomrijk oord; met 57 h., waaronder goede boerenwoningen, en 210 iaw. Ook heeft men er eene kleine kapel, met torentje.

LOMMERLUST, voorn. buitenpl. in het halj. van *Bleis*, prov. *Noord-Holland*, arr. en 2 u. N. van *Haarlem*, kant., gem. en in het vlek *Beverwijk*, aan de *Peperstraat*.

Deze buit., welke vermaard is geworden, als hebbende tot het jaar 1787 tot verblijfplaats verstrekt van de Dichterssinnen *ELIZABETH BEKKEN* en *AGATHA DEKKEN*, terwijl zij aldaar de beroemde romans *Sara Burgerhart* en *Willem Levens* schreven, werd in het jaar 1840 door de R. K. gem. van *Beverwijk-en-Wijk-aan-Zee* aangekocht, om er eene kerk voor die gezindte te bouwen, welke er thans ook staat; terwijl het voorn. heerenhuis *LOMMERLUST*, thans tot pastorie dient.

LOMMERLUST, buit. in *Kennemerland*, prov. *Noord-Holland*, arr., kant. en 1½ min. Z. van *Haarlem*, in de *Haarlemmerhout*, gem. en 30 min. ten N. van *Heemstede*.

Dit buit. beslaat, met de daartoe behoorende gronden, eens oppervlakte van 4 v. r. 20 v. ell., en wordt thans in eigendom bezeten door *Jonhheer M. J.* en de *Heeren J. en D. M. NEUVILLE*, woonachtig te *Amsterdam*.

LOMMERLUST, buit. in het *Nederkwartier* der prov. *Utrecht*, arr. en 3 u. Z. W. van *Amersfoort*, kant. en 3 u. N. W. van *Wijk-bij-Duurstede*, gem. *Zeyst*.

Deze buit. wordt thans in eigendom bezeten door *Mevrouw de wed. van den Heer G. W. VAN BEEST*.

LOMMERLUK, buit. in *Kennemerland*, prov. *Noord-Holland*, arr., kant. en 10 min. Z. van *Haarlem*, gem. en 30 min. ten N. van *Heemstede*.

Dit buit. bestaat, met de daartoe behoorende gronden, eene oppervlakte van 15 v. r. 5 v. ell., en wordt thans in eigendom bezeten door VROUWE A. E. BAUMHAUER, weduwe van den Heer A. VAN DER VELDE, woonachtig te Amsterdam.

LOMPO-BATANG, berg in *Oost-Indië*, op het *Sundasche* eil. *Celebes*. Zie BONTHAINBERG.

LONA, naam, onder welken het d. LOENEN, op de *Middel-Veluwe*, prov. *Gelderland*, in eenen giftbrief van 858 voorkomt. Zie LOENEN.

LONARANACA, plaats, welke vermeld wordt in den blaffert der goederen van de kerk van Utrecht; naar men wil, zou het hedendaags de b. LOENERSLOOT, in het *Nederkwartier* der prov. *Utrecht*, zijn. Zie LOENERSLOOT.

LONA TRAJECTINA, plaats, welke door eene gift van Otto den Grooten, in 935, uit de verbeurde goederen van Graaf HAYTO, met zijn geheele graafs, is ten deel gevallen aan de kerk van Utrecht. De Rijkskronijkschrijver MELIS STROKE maakt er ook gewag van in het leven van Graaf FLORIS V. Thans is het het d. LOENEN-AAN-DE-VECHT, in het *Nederkwartier* der prov. *Utrecht*. Zie LOENEN.

LONA-VELAVIENSIS, plaats, welke in het jaar 858 door Graaf ROTGARIUS aan ALFRICUS of ALFRIDUS, den negenden Bisschop van Utrecht, is geschonken, thans is het het d. LOENEN op de *Middel-Veluwe*, prov. *Gelderland*. Zie LOENEN.

LONGONG, oud d. in *Oost-Indië*, op het *Sundasche* eil. *Java*, resid. *Banjoemas*, omtrent 1 m. beoosten Dainoe, aan den oostelijken ingang van het binnenmeer Sagara-Noeka. In het begin der vorige eeuw was het omtrent tachtig huisgezinnen sterk.

LONDON, voorn. buit. op het eil. *Walcheren*, prov. *Zeeland*, arr., kant., distr., gem. en 10 min. W. van *Middelburg*. — Deze buit. is in het jaar 1850 gesloopt; zoodat er niets meer van bestaat.

LONDONDERRY, verl. koffijplant. in *Nederlands-Guiana*, kol. *Suriname*, ter regterzijde in het afvaren; palende bovenwaarts aan de koffijplant. Huwelijkszorg, benedenwaarts aan de verl. koffijplant. *Rothers-Hide*; 1000 akk. groot.

LONGANG, berg in *Oost-Indië*, op het *Sundasche* eil. *Java*, resid. *Buitenzorg*, distr. *Tjibaroeata*.

LONGEBUREN, b., prov. *Friesland*, kw. *Oostergoo*, griet. *Utingeradeel*, arr., kant. en 3 u. N. W. van *Heereveen*, nabij *Terhorne*, waartoe zij behoort.

LONGERHOUW of LANGERHOVE, d., prov. *Friesland*, kw. *Westergoo*, griet. *Wonseradeel*, arr. en 2½ u. W. ten N. van *Sneek*, kant. en ½ u. N. W. van *Bolsward*, N. van de *Makkumervaart* op *Bolsward*, niet verre van de *Exmorsterzijl*, Z. van den rijweg en oude vaart naar *Schraard*.

Men telt er 10 h. en 90 inw., die meest in de veeteelt hun bestaan vinden.

De Herv., die er 80 in getal zijn, behooren tot de gem. *Longerhousen-Schettens*, welke hier eene kerk heeft, die voor de *Reformatie* een inkomen had van 110 goudguld. (160 guld.). Ook bestond er eene prebende van 40 goudguld., (65 guld.), welke voor den *Koster* was.

De *Doopsgez.*, welke men er aantreft, worden tot de gem. van *Bolsward* gerekend.

De R. K., die er wonen, behooren tot de stat. van *Makkum*.

Men heeft in dit d. geen school, maar de kinderen genieten onderwijs te *Schettens*.

LONGERHOUW-EN-SCHETTENS, kerk. gem., prov. *Friesland*, klass. van *Harlingen*, ring van *Makkum*.

Men heeft er twee kerken, als: eene te *Longerhouw* en eene te *Schettens*, en telt er 200 zielen; onder welke 60 Ledematen.

LONGI, plaats in *Oost-Indië*, op het *Sundasche* eil. *Celebes*, op het noordoostelijke schiereiland, gouv. *Menado*, nabij de goudmijnen van *Arkahaloe*.

Er wordt goud gevonden, dat al het overige van *Manado* in gehalte overtreft, doch de reis derwaarts kan alleen langs eenen moeilijken en gevaarlijken weg geschieden, weshalve de mijnwerkers, behalve hunne werktuigen, ook hunne levensmiddelen dragen moeten, zoo dat zij reeds vermoeid zijn, alvorens hunnen hoofdarbeid aan te vangen. Wijders wordt aldaar veel koper gevonden, hetwelk zoo zeer aan het goud gelijk is, dat zij er dikwerf door misleid worden, dat hen mede zeer ontmoedigt. Sommige mijnen worden voor rekening der Vorsten en andere voor die van inlandsche Hoofden bewerkt, die er het meeste voordeel van trekken. De Hoofden begeven zich niet naar de mijnen, daar zij de moeilijkheden en gevaren der reis schuwen en zulks beneden zich achten, zij houden zich op eenen geruimen afstand daarvan op, alwaar zij van de mindere Hoofden bij het terugkeeren uit de mijnen, het opgegraven goud ontvangen. De mijnwerkers genieten weinig voor hun aandeel en worden gewoonlijk met levensmiddelen en eenige kleederen betaald; bij het vinden echter van een stuk goud van waarde, erlangen zij soms eene redelijke belooning.

LONG-ISLAND of **LANG-EILAND**, klein eil. in *Oost-Indië*, in den *Sundasche-Archipel*, in de *Straat-van-Karimata*, aan de Noordkust van het eil. *Billiton*; 2° 5' N. B., 125° 16' O. L.

LONG-ISLAND of **LANG-EILAND**, klein eil. in *Oost-Indië*, in den *Sundasche-Archipel*, in de *Zee-van-Java*, aan de Zuidkust van *Madura*; 7° 18' N. B., 130° 31' O. L.

LONG-ISLAND of **LANG-EILAND**, klein eil. in *Oost-Indië*, in den *Sundasche-Archipel*, in de *Indische-Zee*, N. van het eil. *Floris*.

LONGMALANA, oud d. in *Oost-Indië*, op het *Sundasche* eil. *Java*, resid. *Batavia*, in de *Bataviasche-Ommelanden*, kw. *Bekasie*.

Dit d. telde in het begin der vorige eeuw, met de d. *Tjibet* en *Tjibour*, vier honderd huisgezinnen.

LONGMAY of **LONMAY**, koffijplant. in *Nederlands-Guiana*, kol. *Suriname*, aan de *Nickeriekcreek*, ter linkerzijde in het afvaren; palende bovenwaarts aan de koffijplant. *Plaisance*, benedenwaarts aan de koffijplant. *Hazard*; 500 akk. groot.

LONGODEINON, naam eener oude plaats, welke elders *LUGDUNUM* genoemd wordt. Zie dat woord.

LONGOWALDA, naam, onder welchen de landstreek *LANGEWOLD*, in het *Westerkwartier*, prov. *Groningen*, bij *Emo*, Abt van *Wierum*, voorkomt. Zie *LANGEWOLD*.

LONGOWANG, distr. in *Oost-Indië*, op het *Sundasche* eil. *Celebes*, op het N. O. Schier-eiland, resid. *Menado*.

LONGSDORF, geh. in het graafs. *Vianden*, mejerij van *Grichlingen*, grooth. *Luxemburg*, kw., arr. en 1½ u. N. O. van *Diekirch*, kant. en ruim ½ u. Z. van *Vianden*, gem. en 25 min. Z. O. van *Fouhren*.

LONGWILLY (DE), beek, deels in het grooth. *Luxemburg*, deels in het koningr. *België*. Zij ontspringt een weinig boven het Belgische d. *Mi-champs*, heeft eene zuidoostelijke strekking en valt, tusschen de *Luxemburgsche* d. *Ober-Wampach* en *Nieder-Wampach*, in de *Lingsweiserbach*.

LONGWILLY (DE MIJN-VAN-), loodmijn, deels in het grooth: *Luxemburg*, deels in het koninkrijk *België*, en wel voor het eerste gedeelte in de gem. *Ober-Wampach*, voor het andere onder de gem. *Longwilly* of *Louwilly*.

Deze mijn, welke bij besluit van den 26 Augustus 1826, aan een vennootschap van partikulieren, de *Société de Longwilly* genaamd, ter exploitatie is afgestaan, heeft het voordeel, dat de concessionarissen, volgens het grensverdrag met *België*, van 7 Augustus 1843, de vrijheid hebben, om de voortbrengselen der mijn, zonder betaling van inkomende regten, zoo wel naar het groothertogdom als naar *België* uit te voeren. Beide Staten hebben niet alleen het regt de mijnwerken te onderzoeken, maar ook de plans, registers en alle andere daartoe betrekking hebbende stukken.

LONIA, voorm. state, prov. *Friesland*, kw. *Oostergoo*, griet. *Oost-Dongeradeel*, arr. en 6 u. N. O. van *Leeuwarden*, kant. en 2 u. O. van *Dockum*, op de *Fallingen*, eene buurt $\frac{1}{2}$ u. O. van het d. *Ee*, waartoe zij behoorde.

LONING, d. in *Oost-Indië*, op het *Sundasche* eil. *Java*, resid. *Baglen*, reg. *Ledok*.

Majoor **MICHELIS**, Kommandant der troepen in het *Ledoksehe*, zich den 8 November 1829, te *Kalidadap* bevindende en vernemende dat *Diepo Negro*, in de nabijheid van dit d. op eene soort van gagaveld lag, waar slechts een paar hutjes stonden, en dat hij geen ander dan zijn persoonlijk gevolg had; dat hij van onze zijde zich geheel veilig achtte, nithoofde de weg, die naar *Loning* afliep, door zijne troepen was bezet, en alleen naar de zijde van *Lantjar* eenen kleinen post had uitgezet, vormde dadelijk een ontwerp, om dien muivering aldaar te verrassen, en kommandeerde 25 jagers en 25 *Menadorezen*, onder den Luitenant *Kobald*, en den Luitenant-Adjutant *Bernhardt*, om onverwijd (het was 3 ure des namiddags) op marsch te gaan, onder het geleide van eenen gevangen brievenbesteller; doch eene regenbui, even te voren gevallen, had de *Loekoeler* of rivier van *Panjar*, die men driemaal moest overtrekken, om in den bergpas te komen, zoodanig doen opzwellen, dat het volstrekt onmogelijk was er over te geraken, zoodat het detachement verplicht was terug te keeren; waardoor het tot één ure in den nacht duurde, voor dat de expeditie vertrok.

Met onbeschrijfelijke moeite beklommen thans, of liever bekropen de manschappen de steile hoogte, zich aan de struiken en boomen opbijschende; de nacht was echter om, en het was reeds acht ure des morgens, alvorens zij nabij *Boeloe Bandong*, op den weg naar *Loning*, deboucheerden; onze troep, den berg verder opklimmende, hoorde een geraas van paarden en gepraat van menschen, dat van boven kwam. Alhoewel nog niet oogenblikkelijk bedacht op het geen het kon wezen, stelde zich allen zoo goed mogelijk in positie, en plotseling kwam er een troep tegen hen afdalen, geheel bestaande uit ruitery, slechts door eenen enkelen voetganger, met eenen klewang in de hand, voorgegaan, en meest allen ongewapend. De gezegde voetganger, door den Luitenant *Bernhard* aangegrepen, zeide trotsch, op de vraag: wie zij waren, dat het de *Kandjing Sultan* was, even als of de onzen zich aan die *Majesteit* zouden storen. Hij werd door den Luitenant omvergestooten en de voormanschappen openden hun vuur, op de kavallerie, die in den steenen, glibberigen en smallen weg, regts van hen door een ravijn begrensd, onmogelijk zoo spoedig kon wenden. Eenigen der voorsten stortten hierop dood van hunne paarden, en van daar in het

ravijn, anderen wierpen zich zelf er af, tien paarden latende staan. Verder vervolgd, had de geheele troep den weg, met hunne paarden aan de hand, verlaten, en was naar beneden, door de glaga gedaald.

Dixro Nzaone zelf, in wit priester gewaad op eenen schimmel gezeten, stortte van het paard, op het schot van den Amboneschen Sergeant der jagers Dilanson; hij stond echter weder op en ging ook door de glaga naar beneden. Spoedig werd de steilte zoo scherp, dat geen paard meer af kon; dáár stonden zij ook alle gezadeld, terwijl de ruiters, ieder op zich zelve, weder in de wildernis door de zoo moeilijk open te bpijgen oude zware glaga waren gedrongen; de jagers, zich eenen weg door de glaga kappende met hunne sabels, deden neg alle moeite om ze te volgen; het was hun echter niet lang meer mogelijk. Officiëren en soldaten vielen van vermoeidheid neder.

Alle paarden van Dixro Nzaone en van zijn gevolg, ten getalle van 35, vielen in onze handen; 4 vielen dood in het ravijn; ook vond men onder den buit eene piek, met enkele kleine juweeltjes bezet, die een gevangene zeide aan Dixro Nzaone te behooren, alsmede alle zijne kleedingstukken.

LONMAY, koffijplant. in *Nederlands-Guiana*, kol. *Suriname*.

LONNEKER, gem. in *Twenthe*, prov. *Overijssel*, arr. *Amelo*, kant. *Enschede*, (S. k. d, 9. m. k, 5. s. d); palende N. aan Weerselo en Losser, O. aan Losser en de Pruisische prov. *Rijnland*, Z. aan Haaksbergen, W. aan *Hengelo*; wordende de stad *Enschede* door die gem. geheel omringd.

Deze gem. bevat het d. *Lonneker*, benevens de buurs. *Eschmarke*, *Usselo*, *Boekulo*, *Rutbeek*, *Broekheurne*, *Twikkelo*, *Geerdink-en-Helmich-Zijt* en *Driene*; beslaat eene oppervlakte, volgens het kadaster, van 15,048 bund., waaronder 14,956 bund. 69 v. r. 85 v. ell. schothaar land.

Men telt er 1229 h. bewoond door 1229 huisgeen., uitmakende eene bevolking van ruim 7500 inw. die meest hun bestaan vinden in landbouw en weverijen van calicot, ook heeft men er 2 stoomspinnerijen, 1 fabriek van gekleurde manufacturen, 3 linnen- en katoenbleekerijen, 1 bombasijn fabriek; 2 katoenspinnerijen; 1 stoffenweverij; 1 branderij; 2 bierbrouwerijen; 4 steen-en-pannenbakkerijen; 5 korenmolens; 1 verfbout-olie-en-pelmolen; en 1 kettinggarensterkerij.

Vroeger waren hier ook linnenweverijen en bleekerijen, maar dese zijn thans geheel tot verval gekomen.

De R. K., die er ruim 2500 in getal zijn, onder welke 1600 Communikanten, maken ten deele eene stat. uit, welke tot het aartspr. van *Twenthe* behoort, uit ongeveer 1500 zielen, onder welke 960 Communikanten, bestaat, en te *Lonneker* eene kerk heeft, die door eenen Pastoor bediend wordt.

De Herv., van welke men er ongeveer 8000 aantrest, behooren tot de gem. van *Enschede*. — De 7 ksr., die er wonen, worden tot de bijkerk te *Enschede* gerekend.

Men heeft in deze gem. 8 scholen, als: ééne te *Lonneker*, ééne te *Boekulo*, ééne te *Broekheurne*, ééne te *Driene*, twee te *Eschmarke*, ééne te *Twikkelo* en ééne te *Usselo*, welke gezamenlijk door een getal van ruim 1100 leerlingen bezocht worden.

Het d. *Lonszka* ligt 4½ u. Z. O. van *Amelo*, ½ u. N. van *Enschede*. Men telt er in de kom van het d. 257 h. en 1550 inw.

De R. K. kerk, aan den H. *Jacobs* toegewijd, is in het jaar 1819 gesticht, en prijkt met eenen toren, doch heeft geen orgel.

In deze gem. heeft men het verfraaide buit. het Amelink en de hofstad het Stroot. Vroeger had men er ook de havez. Boekelo.

LONNEKERBEEK (DE) of DE DRIENERBEEK, watertje in *Twenthe*, prov. *Overijssel*, dat omstreeks *Enschede* ontstaat, en zich, bij *Hengeloo* in de *Woolderbeek* ontlast.

LONNEKERBERG, heuvel in *Twenthe*, prov. *Overijssel*, gem. en $\frac{1}{2}$ u. N. van *Lonneker*, $1\frac{1}{2}$ u. N. van *Enschede*. Het is eene aanmerkelijke en uitgestrekte hoogte; men heeft weleens willen beweren, dat dezen berg steenkolen zoude bevatten.

LONTAR of LONTAN, waterval in *Oost-Indië*, op het *Sundasche eil. Java*, resid. *Buitenzorg*.

Deze waterval is vooral belangrijk, zoo om de heerlijke landouw, waardoor hij omringd wordt, als wegens de trotsche vaart, waarmede eene der schoonste rivieren van dien omtrek, de *Tjianting*, van eene hoogte van ruim 130 voeten in de diepte nederstort.

LONTOIR, eil. in *Oost-Indië*, een der *Banda-eilanden*. Zie *BANDA*.

LONTOIR of LONTNOIR, distr. in *Oost-Indië*, op het *Bandasche eil. Banda Lontoir*, het westelijk gedeelte van dat eiland uitmakende. Men heeft er het dorp *Lontoir* en het fort *Hollandia*.

LONTOIR of LONTNOIR, st. in *Oost-Indië*, op het *Bandasche eil. Banda-Neira*, distr. *Lontoir*, aan het Gat van *Lontoir*.

Zij ligt aan de helling van eenen berg, en strekt zich tot op den top uit. Van de landingsplaats klimt men, langs ruim 500 steenen trappen naar boven, alvorens men het stadje bereikt. Deze landingsplaats was voorheen door eene halve maan gedekt. Vroeger was *Lontoir* aanzienlijk, doch thans is het een onbeduidend vlek, doordien de meeste perkeniers op hunne plantaadjen wonen. Enkele ingezetenen van *Banda-Neira* hebben hier een bamboezenhuis, om er den nacht door te brengen, omdat men het hier voor gezonder houdt, dan op het laatstgemelde eiland. Men heeft er twee lange straten. De westelijkste loopt op eene hoogte uit, van waar men de naburige eilanden ziet; benedenwaarts ligt eene klip, die *Batoe-Hollanda* of *Hollandsche klip* genoemd wordt.

De stad heeft een aardig kerkje, dat echter door de aardbeving van 1816 in eenen bouwvalligen staat gebragt zijnde, sinds lang niet meer als godshuis gediend heeft, en in 1824, op last van den Gouverneur Generaal, tot een hospitaal is ingerigt, omdat de plaats waar het staat zeer gezond is.

Beoosten den trap van *Lontoir* ligt het vervallene fort *Hollandia*, dat in 1687 nog van garnizoen en eenig geschut voorzien was. In de nabijheid graaft men rooden puimsteen, waarvan men muren rondom de huizen maakt.

LONTOIR (GAT-VAN-) of WESTERGAT, vaarwater in *Oost-Indië*, in de *Zee-van-Java*. Het is de westelijke invaart van het *Gat-van-Banda*, wordt gevormd door *Banda-Lontoir* ten Z. en *Goenong-Api* ten W. en is zeer smal.

Een rotsachtig rif strekt zich van *Banda-Lontoir* uit, waardoor de doortogt nog geene scheepslengte breed wordt, en men bij de minste verandering van wind gevaar loopt op dit rif, of tegen de klippen van *Goenong-Api*, geworpen te worden.

LONTONG, d. in *Oost-Indië*, op het *Sundasche eil. Sumatra*, rijk *Boetar*.

LOO, oud riddermatig huis in het *Land-van-Arkel*, prov. *Zuid-Holland*, arr., kant., gem. en bijna 1 u. N. W. van *Gorinchem*, tusschen

Gorinchem en Schelluinen, N. van den watermolen der Banne van Gorinchem.

Dit huis beslaat, met de daartoe behoorende gronden, eene oppervlakte van 4 bund. 19 v. r. 70 v. ell., en wordt thans in-eigendom bezeten door de Erven van den Heer CORNELIS VAN MAAREN, woonachtig te Gorinchem.

LOO, geh., prov. *Friesland*, kw. *Oostergoo*, griet. *Tietjerksteradeel*, arr. en 2 u. O. ten N. van *Leeuwarden*, kant. en 1½ u. N. W. van *Bergum*, ½ u. W. van *Ryperkerk*, waartoe het behoort.

LOO, geh. in de *Meijerij van 's Hertogenbosch*, kw. *Maastrand*, prov. *Noord-Brabant*, *Eerste* distr., arr. en 3 u. O. van 's *Hertogenbosch*, kant. en 2½ u. Z. van *Oss*, gem. *Nistelrode*; met 34 h. en 200 inw.

LOO, geh. in *Oppe-Gelder*, in het *Land-van-Kessel*, prov. *Limburg*, arr. en 3 u. N. van *Roermonde*, kant. en 3 u. Z. van *Horst*, gem. en 20 min. N. van *Helden*, kerkelijk tot *Panningen* behoorende; met 22 h. en 150 inw.

LOO, geh. in het *Land-van-Ravestein*, prov. *Noord-Brabant*, *Eerste* distr., arr. en 4½ u. O. ten Z. van 's *Hertogenbosch*, kant. en 1½ u. N. O. van *Voghel*, gem. en ½ u. N. W. van *Uden*; met 28 h. en 180 inw.

LOO, voorm. riddermatige hofstede in *Rijnland*, prov. *Zuid-Holland*, arr. en 1 u. O. van 's *Gravenhage*, kant., gem. en 20 min. N. van *Voorburg*.

Op het einde der vorige eeuw is het huis afgebrokeu. Ter plaatse, waar het gestaan heeft, ziet men thans een bouwhuis. De daartoe behoord hebbende gronden, welke voornamelijk tot weiland, gedeeltelijk ook tot teelland gebruikt worden, beslaan eene oppervlakte van 3 bund. 32 v. r. 88 v. ell., en worden thans in eigendom bezeten door Vrooye C. H. JOCHIMS, woonachtig te 's Hage.

Aan het huis zag men, tijdens de slooping, neg enen kleinen ronden toren; het overige was van nieuweren bouwtrant. Ook had het eene laan, die van den Heerenweg, door den Veenpolder over de waterscheiding, tot op den Berendrechtsche-weg uitliep. Het was vroeger BOEDENLO geheeten. Zie dat woord.

LOO, buurs. in *Twenthe*, prov. *Overijssel*, arr., kant. en 1½ u. W. ten N. van *Almelo*, gem. en ½ u. N. ten W. van *Wierden*.

LOO, buurs. op de *Middel-Veluwe*, prov. *Gelderland*, distr. *Veluwe*, arr. en 6 u. N. van *Arnhem*, kant., gem. en 30 min. N. van *Apeldoorn*; met 100 h. en 640 inw.

Men heeft er eene school, welke gemiddeld door een getal van 60 leerlingen bezocht wordt.

LOO of LOOSROEK, buurs. in *Zalland*, prov. *Overijssel*, arr., kant. en 1½ u. O. ten Z. van *Deventer*, gem. en 20 min. O. van *Bathmen*; met 68 h. en 420 inw.

LOO, geh. of buurs. in het graafs. *Zutphen*, in de heerl. *Borculo*, prov. *Gelderland*, distr., arr. en 6 u. O. van *Zutphen*, kant. en 1½ u. N. ten O. van *Groenlo*, gem. en ½ u. O. N. O. van *Eibergen*, aan de Berkel; met 21 h. en 140 inw.

LOO (DE), ook wel het Loo genaamd, geh. in het dingspil *Zuidenveld*, prov. *Drenthe*, arr. en 8½ u. Z. O. van *Assen*, judic. kant. en 3½ u. O. ten Z. van *Hoogeveen*, adm. kant. *Dalen*, gedeeltelijk gem. en ½ u. Z. van *Dalen*, gedeeltelijk gem. en ½ u. N. van *Koelvorden*, aan den weg van Koelvorden naar Dalen; met 27 h. en 154 inw.

Det geh. ligt voor de kleinste helft in de gem. *Koevorden*, voor welke vesting het het gewone oord van uitspanning is. Bij het beleg van Koevorden, in 1815 en 1814, heeft het veel geleden en is bevoemd geworden. Zie het art. *KoEVORDEN*.

LOO (HET), landg. in het graafs. *Bergk*, prov. *Gelderland*, distr., arr. en $4\frac{1}{2}$ u. Z. Z. O. van *Zutphen*, kant. en $2\frac{1}{2}$ u. O. ten N. van *Ter-Borg*, gem. *Bergk*, $1\frac{1}{2}$ u. N. van 's Heerenberg, in de buurs. *Kilder*.

Het heerenhuis, met uitzondering van den toren, is in het jaar 1852 gesloopt, maar de daartoe behoord hebbende gronden, beslaande eene oppervlakte van 16 bund. 74 v. r. 20 v. ell., worden thans in eigendom bezeten door den Heer MICHELIS VON KESSENICH, woonachtig te Roermonde.

LOO (HET), nithoek der gem. *Berg-Eyk*, in de *Meijerij van 's Hertogenbosch*, kw. *Kempeland*, prov. *Noord-Brabant*, *Derde* distr., arr. en kant. *Eindhoven*. Het bevat het *Voorste-Loo*, het *Middelste-Loo* en het *Achterste-Loo*, het geh. *Rund*, benevens twee plaatsen, *Hongarijen* en *Aa* genoemd, en daarin 76 h. en 580 inw.

In het jaar 1790 werd de Heikerk, welke tot dus verre tot parochiekerk van *Berg-Eyk* gediend had, van Luiksgestels grondgebied verplaatst op het *Loo*, en de pastorie in de nabijheid gebouwd. Deze schuurkerk, aan den H. *Bernardus* toegewijd, dient nog tot bijkerk van de parochie *Bergeyk*, en wordt door den Pastoor en den Kapellaan van die parochie bediend.

LOO (HET) of *Lou*, d. op de *Lijmers*, prov. *Gelderland*, distr. *Doenborgh-en-Zevenaar*, arr. en 1 u. Z. Z. O. van *Arnhem*, kant. en $1\frac{1}{2}$ u. W. van *Zevenaar*, gem. en $\frac{1}{2}$ u. Z. W. van *Duiven*; met 200 inw., die in den landbouw hun bestaan vinden. Zij zijn schier alle R. K. en maken eene static uit, die tot het aartspr. van *Gelderland* behoort, en door een' Pastoor bediend wordt. De kerk is aan den H. *Astasius* toegewijd. — De Herv., die er wonen, behooren tot de gem. van *Zevenaar*. — Men heeft er ook eene school.

LOO (HET), geh. in de *Meijerij van 's Hertogenbosch*, kw. *Oisterwijk*, prov. *Noord-Brabant*, *Derde* distr., arr. en 5 u. N. N. W. van *Eindhoven*, kant. en 4 u. W. van *Oirschot*, gem. en 10 min N. W. van *Hilvarenbeek*; met 21 h. en ruim 140 inw.

LOO (HET), een koninklijk lusth. op de *Middel-Veluwe*, prov. *Gelderland*, distr. *Veluwe*, arr. en 7 u. N. van *Arnhem*, kant., gem. en $\frac{1}{2}$ u. ten N. van *Apeldoorn*.

Dit lusthuis werd in 1557 door *Johan Bentinck*, wiens vrij eigen goed het was, aan *Karel*, Hertog van *Gelder* opgedragen, die het aan *Bentinck* en zijne zonen *Adolf* en *Karel*, en aan hunne mannelijke nakomelingen, weder erfelijk ter leen gaf, en bij gebrek van hen, aan *Zeger van Arnhem* en zijne mannelijke nakomelingen bij *Anna Bentinck* verwekt, met een *Jagerhoorn* en twee witte hinden te verheergewaden. *Adolf*, zijn zoon, werd in het jaar 1547 verleid; en hij, zoowel als zijn broeder *Karel*, kinderloos overleden zijnde, ontving *Zeger van Arnhem*, in het jaar 1548, het *Jagermeestersambt* voor zijn leven, dat hij dadelijk aan den Stadhouder *Filip van Lalaing*, Graaf van *Hoogstraten*, opdroeg, doordien zijne vrouw *Anna Bentinck* zonder zonen overleden was. Dus viel het ambt met regt terug aan den Vorst van den Lande; maar het huis het *Loo* kwam bij erfenis aan de geslachten van *Arnhem*, van *Voorst*, van *Isendoorn*, van *Stepracht*

en van **DORRICK**. In het jaar 1686 werd het door **JOHAN CARILIUS VAN DORRICK** aan den Stadhouder **WILLEM III**, Prins van **ORANJE** verkocht, ten wiens behoeve en van zijne nakomelingen de Staten van Gelderland, den 10 December 1694, het Loo en de buurschap Noord-Apeldoorn, tot eene hooge heerlijkheid verheven hebben. Na het kinderloos overlijden van **WILLEM III**, Koning van *Engeland*, is de heerl. vervallen verklaard en wederom, den 4 April 1702, aan het landdrostambt van de Veluwe gehecht. Bij besluit van den 13 Januarij 1748 hebben de Staten andermaal aan het Loo de regten van hooge heerlijkheid, ten voordeele van **WILLEM IV**, Prins van *Oranje*, geschonken, aan wien het uit de nalatenschap van **WILLEM III** was ten deel gevallen, en daaraan meer uitgestrektheid gegeven, door het geheele ambt Apeldoorn en Uddelermeer daaronder te brengen.

De oude Geldersche Vorsten hebben het Loo reeds tot hunne lustplaats verkozen gehad en er een deftig slot gesticht, thans het **OUDE-LOO** geheeten. Doch toen de Stadhouder **WILLEM III**, Prins van *Oranje*, door aankoop, eigenaar van het Loo geworden was, deed hij er een nieuw en veel prachtiger gebouw stichten, niet ver van den burg, welke er stond, en, vermits dese hij voortdoring in wezen gehouden is, er nog staat. De Graaf van **PORTLAND** had er het opzigt over, en het huis was in korten tijd voltrokken. Wanneer de Prins naderhand den troon van Groot-Brittanje beklom, werd de prinselijke eene koninklijke lustplaats. De gebouwen, lusthoven, plantaadjen en fonteynen verkregen eenen nieuwen luister.

Bij de omwenteling van het jaar 1795 werd dit goed, als een eigendom van den Prins van **ORANJE**, ten behoeve van de Republiek, verbeurd verklaard, maar in het laatst der voorgaande eeuw zeer beschadigd, door de inlegering van Fransche militairen, die het tot eene barak gebruikten, en meubelen en schildertjen grootendeels vernield hebben. **LOUWIK NAPOLEON** heeft het weder laten herstellen en vergrooten, zijnde het sedert dien tijd nog aanmerkelijk verfraaid.

Vervolgens werd dit lusthuis, als een Staatsdomein, bezeten door **Z. M. Koning WILLEM I**, Graaf van *Nassau*, gedurende wiens bewind dit landgoed steeds bij voortdoring verfraaid is, zoo dat de heerlijke wandeldreven, fonteynen en waterwerken het inderdaad tot eenen bewonderenswaardigen lusthof doen verstrekken. Het was het geliefkoosde verblijf van Nederlands onvergetelijke Koningin, die er menig uur in den schoot haars gezins doorbragt. De nette boerderij, in welke **Prinse MARIANNE** als kind dagelijks werkzaam was, is nog in den zelfden toestand, als toen deze Vorstin daar de onbekommerde dagen harer jeugd sleet. Thans is het in bezit van onzen Koning, **WILLEM II**.

Den 7 October 1840 was het Loo getuigen van den troonsafstand van **WILLEM I**, Koning der *Nederlanden*, aan zijnen zoon **WILLEM II**.

LOO (HET), geb. op de *Over-Veluwe*, prov. *Gelderland*, distr. *Veluwe*, kw., arr. en 11 u. N. van *Arnhem*, kant. en 2 u. O. van *Elburg*, gem. en $\frac{1}{2}$ u. van *Oldebroek*; met 12 h. en 100 inw.

LOO (HET ACHTERSTE-), geb. in de *Meijerij van 's Hertogenbosch*, kw. *Kempenland*, prov. *Noord-Brabant*, *Derde* distr., arr., kant. en 4 u. Z. ten W. van *Eindhoven*, gem. en $\frac{1}{2}$ u. Z. W. van *Bergeyk*, in den uithoek *het Loo*, 8 min. Z. van het *Middelste-Loo*; met 19 h. en ruim 50 inw.

LOO (FRIESCHE-), d. in *Westerwolde*, prov. *Groningen*. Zie **FRIESCHE-LOO**.

LOO ('S HEEREN-), voorn. kloost. op de *Over-Veluwe*, prov. *Gelderland*. Zie *HEEREN-LOO* ('s).

LOO (LUTJE-), geh. in *Westerwolde*, prov. *Groningen*, arr., kant. en 2 u. Z. O. van *Winschoten*, gem. en $\frac{2}{3}$ u. N. van *Wedde*, liggende tusschen de *Wolfsbergen* ten Z. en *Voorwold* ten N., aan de westzijde van de *Aa*.

LOO (HET MIDDELSTE-), geh. in de *Meijerij van 's Hertogenbosch*, kw. *Kempenland*, prov. *Noord-Brabant*, *Derde* distr., arr., kant. en 4 u. Z. W. van *Eindhoven*, gem. en $\frac{1}{2}$ u. Z. W. van *Bergeyk*, in den uithoek het *Loo*, 5 min. Z. van het *Voorste-Loo*; met 57 h. en ruim 180 inw., daaronder begrepen de *Rund*, met 5. h. en ruim 20 inw.

LOO (HET), geh. in *Twenthe*, prov. *Overijssel*, arr. en 5 u. O. van *Almelo*, kant. en 2 u. N. W. van *Oldenzaal*, gem. *Weerselo*.

LOO (HET VOORSTE-), geh. in de *Meijerij van 's Hertogenbosch*, kw. *Kempenland*, prov. *Noord-Brabant*, *Derde* distr., arr., kant. en 4 u. Z. W. van *Eindhoven*, gem. en $\frac{1}{2}$ u. Z. W. van *Bergeyk*, in den uithoek het *Loo*, 5 min. N. van het *Middelste-Loo*; met 15 h. en 80 inw.

LOO (ZUID-), geh. in *Zalland*, prov. *Overijssel*, arr., kant. en $2\frac{1}{2}$ u. O. ten Z. van *Deventer*, gem. en $\frac{1}{2}$ u. Z. O. van *Bathmen*; met 46 h. en 290 inw.

LOOD (HET), pold. in *Kennemerland*, prov. *Noord-Holland*, arr., kant. en gem. *Alkmaar*; palende N. aan het *Overdie*, O. en Z. aan de *Boekelermeer*, W. aan de *Achtermeer*.

Deze pold. bestaat, volgens het kadaster, eene oppervlakte van 58 bund. 35 v. r. 10 v. ell., en wordt door den molen van den *Heiloër-polder* van het overtollige water ontlast.

LOODBROEK, geh. in de *Meijerij van 's Hertogenbosch*, kw. *Peelland*, prov. *Noord-Brabant*, *Derde* distr., arr. en 5 u. O. ten Z. van *Eindhoven*, kant. en gem. *Asten*.

LOODIEP (HET), water, prov. *Drenthe*. Het ontstaat ten W., nabij *Meppen* (gem. *Zweelo*), loopt langs *Zwinderen*, *Veenhuizen* en het *Loo*, in eene zuidoostelijke rigting, tot dat het in de *Gracht van Koeverdén* valt.

LOODIJK (DE), weg in *Gooiland*, prov. *Noord-Holland*, welke, in eene noordelijke rigting, van 's *Gravenland* naar den *Broekdijk* loopt.

LO-OELO (DE), riv. in *Oost-Indië*, op het *Sundasche* eil. *Java*, resid. *Baglen*. Zij neemt haren oorsprong in het *Gouwongsche-gebergte* en is mede eenige mijlen ver voor kleine prauwen bevaarbaar. Deze schoone rivier voert in den regentijd ontzettend veel water af, en was dikwijls oorzaak van geweldige overstromingen in de lage landen. Voorheen ontlastte zij zich in de *Groote-Rawa*; doch nu eenige jaren geleden heeft men eene doorgraving naar zee gemaakt, juist van de plaats, waar zij zich oostwaarts naar de *Groote-Rawa* wendt, zoodat de groote hoeveelheid water, welke deze vroeger uit de *Lo-Oelo* ontving, thans dadelijk in zee wordt ontlast, hetwelk vooral tegen overstromingen een heilzaam middel is bevonden en het groote meer ook minder doet zwellen.

LOOFORT, voorn. fort, in *Staats-Vlaanderen*, in het *Vrije van Sluis*, in het *Land van Kadzand*, in de zuidwestelijken hoek van den *Groote-Lodijkpolder*, deze plaats wordt thans meest *Cox* genoemd. Het fort is in de vorige eeuw geslecht, en besloeg ongeveer 2 bund. De plaats is nog kenbaar.

LOOHUIS, voorn. landhuis, prov. *Friesland*, kw. *Zevenwouden*, griet. *Stellingwerf-Oosteinde*, arr. en 6 u. O. van *Heerenveen*, kant.

en 3 u. O. ten N. van *Oldeberkoop*, $\frac{1}{2}$ u. N. N. O. van *Oosterwolde*, waartoe het behoort.

Dit landh. is waarschijnlijk reeds voor honderd jaren gesloopt. De plaats, waar het gestaan heeft is nog zichtbaar, terwijl de landerijen aldaar nog dien naam dragen.

LOOL of Lov, geh. in *Oppe-Gelder*, prov. *Limburg*, distr., arr. en $12\frac{1}{2}$ u. N. van *Roermonde*, kant. en 1 u. O. van *Gennep*, gem. en 20 min. Z. O. van *Ottersum*; met 8 h. en 60 inw.

LOOIJERHEIDE of LOIJERHEIDE, geh. in *Oppe-Gelder*, prov. *Limburg*, distr., arr. en 12 u. N. van *Roermonde*, kant. en 1 u. Z. O. van *Gennep*, gem. en 1 u. Z. van *Ottersum*; met 9 h. en 30 inw.

LOOK, buurs. in *Zalland*, prov. *Overijssel*, arr. en 4 u. N. O. van *Deventer*, kant. en 3 u. Z. O. van *Raalte*, gem. en $\frac{1}{2}$ u. N. N. W. van *Holten*; met 64 h. en 370 inw.

LOO-LEE (DE), de GROOTE-LEE of de SCHIPVAART, water in *Twen-the*, prov. *Overijssel*. Het ontstaat in de gem. *Weerselo*, loopt door *Albergen*, onder *Tubbergen* naar *Almelo*, ontlast zich in de *Hagen*, die, in takken verdeeld, door en om de stad *Almelo* vloeit; loopt met een zijtak naar de grenzen van *Vriesenveen* in de *Vriesche-Aa* en daarmede eenigen tijd over de grenzen der beide gemeenten, scheidt zich dan weder daarvan en loopt, onder den naam of vereenigd met de *Hollander-Grave*, naar *Wierden*.

LOON, geh. in de *Meijerij van 's Hertogenbosch*, kw. *Kempenland*, prov. *Noord-Brabant*, *Derde* distr., arr. en $1\frac{1}{2}$ u. Z. ten W. van *Eindhoven*, gem. en $\frac{1}{2}$ u. Z. ten O. van *Waalre*.

Men heeft er eenen watermolen op den *Dommel*, waarnaar dit geh. ook wel *LOONDERMOLEN* genoemd wordt.

LOON, geh. in *Rolderdingspil*, prov. *Drenthe*, arr., judic. en adm. kant., gem. en $\frac{1}{2}$ u. N. O. van *Assen*; met 21 h. en 150 inw.

LOON (NEER-), d. in het *Nederambt* van het *Land-van-Cuyk*; prov. *Noord-Brabant*, *Eerste* distr., arr. en 3 u. O. ten N. van 's *Hertogenbosch*, kant. en 1 u. N. W. van *Grave*, gem. *Huisseling-en-Neerloon*, aan de *Maas*.

Het ligt eigenlijk in het *Land-van-Ravestein*, en nabij de kleine stad, waarvan dit land zijnen naam ontvangen heeft, aan de *Maas*. Niettemin behoorde het voor het jaar 1810 tot het *Nederambt-van-Cuyk*, meenende sommigen, dat de Heeren van *Cuyk* dit dorp bij beleening bezeten hebben. Doch anderen denken, dat het aan hunne kinderen tot een pillegift gegeven zij. Men telt er 210 inw., die meest in den landbouw hun bestaan vinden.

De inw., die allen R. K. zijn, maken eene par. nit, welke tot het apost. vic. gen. van 's *Hertogenbosch*, dek. van *Oss*, behoort, en door eenen *Pastoor* bediend wordt. De oude kerk is in 1810 afgebroken; in 1811—1814 heeft men een nieuw gebouw bij den ouden toren gevoegd, en aan den H. *Vicron*, den patroon der parochie toegewijd. De kerkshuur, achter de pastorie staande, dient thans tot gebruik van den *Pastoor*.

De dorpschool wordt gemiddeld door een getal van 35 leerlingen bezocht. — De kermis valt in den Zondag na 10 October.

Bij den waterfloed van Januarij 1820 brak de bandijk onder dit dorp door, hetgeen groote schade veroorzaakte.

LOON (OVER-), d. in het *Overambt* van het *Land-van-Cuyk*, prov. *Noord-Brabant*, *Eerste* distr., arr. en 9 u. O. Z. O. van 's *Hertogenbosch*, kant. en 1 u. Z. W. van *Boxmeer*, gem. *Maashees-en-Overloon*, $1\frac{1}{2}$ u. W. van *Maashees*, aan de *Peel*.

Men telt er 110 h. en 600 inw., die in den landbouw en handel in peescheben twaaf hun bestaan vinden.

De inw., die allen R. K. zijn, onder welke ruim 400 Communikanten, maken eene par. uit, die tot het apost. vic. gen. van 's Hertogenbosch, dek. van Cuyk, behoort, en door eenen Pastoor en eenen Kapelliaan bediend wordt. De kerk, aan den H. THEOBALDUS toegewijd, was vroeger eene kapel, later door aanbouw tot eene kerk ingerigt. Het is een oud gebouw met eenen kleinen toren en van een orgel voorzien.

De in het jaar 1856, nieuw gebouwde dorpschool, wordt gemiddeld door een getal van 60 leerlingen bezocht. — De kermis valt in Zondag na den 15 Augustus.

LOON (WEST-), geh. in de Meijerij van 's Hertogenbosch, kw. Oisterwijk, prov. Noord-Brabant. Zie BESTLOOS.

LOONDERDIEP (HET) of het LOONERDIEP, watertje, in de prov. Drenthe. Zie DOUWERDIEP.

LOONERGoot (DE), riviertje of waterloop in Twenthe, prov. Overijssel, hetwelk van Loo in eene oostelijke rigting naar Wierde loopt, waar het in de Hollander-graven uitloopt.

LOON-OP-ZAND, gem. in de Meijerij van 's Hertogenbosch, kw. Oisterwijk, prov. Noord-Brabant, Tweede distr., arr. 's Hertogenbosch, kant. Waalwijk, (8 k. d., 5 m. k., 2 s. d.); palende N. aan de gem. Sprang, Waalwijk en Baardwijk, N. O. aan Drunen, O. aan Udenhout, Z. aan Tilburg, W. aan Dongen en 's Gravemoer.

Deze gem. wordt onderscheiden in Loon-op-Zand-Straatskwartier en Loon-op-Zand-Vaartskwartier, en is verdeeld in de wijken Kerkstraat, Land-van-Kleef, Bestloon, Kraanven, Duiksche-hoeve, Bernsche-hoeve-en-Heikant, Moer, Efteling, Roestelberg-en-Achterstehoeven, Loons-Hoekske, Vaart-en-Vaartkant, Horst, Heikant, Kaatsheuvel, Hil-en-Baan, Eerste-straatje, Tweede-straatje, Regtvaart, Hooge-Zandschel, Lage-Zandschel en Loonschendijk.

Zij bevat de d. Loon-op-Zand en Kaatsheuvel, mitsgaders de geh. Baan, Bernsche-Hoeve, Duiksche-Hoeve, Efteling, Roestelberg, Hil, Hooge-Zandschel, Klokkeberg, Kocboek, het Land-van-Kleef, Loonschendijk, Loons-Hoekske, de Moer, Moleneind, Regtvaart, de Twee-straatjes, Bestloon, Kraanven, Molenstraat en Lage-Zandschel. Zij beslaat, volgens het kadaster, eene oppervlakte van 5229 bund., waaronder 3112 bund. 47 v. r. 42 v. ell. belastbaar land. Men telt er 767 h., bewoond door 990 huisgez., nitmakende een getal van ruim 3000 inw., die meest hun bestaan vinden, deels in den landbouw en de veeteelt, en gedeeltelijk met wolspoelen, spinnen, matten-, manden-, schoenen-, muilen- en zwavelstokken maken, welke laatsten, voornamelijk op den Kaatsheuvel, een uithoek van deze gemeente, ligt bij de Langstraat, in groote menigte gemaakt en van hier allerwege vervoerd worden. Ook zijn er drie windkorenmolens.

Deze gem., welke 4 uren in den omtrek heeft, heeft eenen grond, welke wel hoog, droog, dor en uitermate schraal en zandig is, maar die behoorlijk bemest wordende, vruchtbaar kan genaamd worden, en rogge, haver, boekweit, garst, vlas, aardappelen, knollen, peen en andere moesvruchten en ooft voortbrengt.

De wegen zijn in deze gem. des zomers droog en zandig, des winters hard en vast, maar altijd goed en veilig. De gem. zoude zeer vruchtbaar kunnen worden, indien de heeren, die hier ijverig genoeg

zijn, zich genoegzaam van beer (secretmest), in plaats van hunne gewone mestspeciën konden voorzien. Hunne twee, drie of ten hoogste vier boornbeesten geven geen genoegzame mest, al neemt de beer er al wat stroo en heivlagsel bij, om meer gronden dan zijnen akker te kunnen bebouwen; het is bekend dat ééne kar beer zoo goed is als twaalf karren mest, die hier gemaakt wordt. Het ware derhalve te wenschen, dat hen hiertoe een min kostbaar middel verschaft werd, dan zouden er een aantal morgen onbebouwde landen bruikbaar kunnen gemaakt worden, die nu nutteloos en voor de opgezetenen, en voor 's lands kas woest blijven liggen.

De R. K., die er ruim 4600 in getal zijn, onder welke ruim 3800 Communicantien, maken twee par. uit, zijnde: Loon-op-Zand-Straatskwartier en Loon-op-Zand-Vaartskwartier of Kaatsheuvel. Zie de beide volgende art.

De Herv., die er ruim 400 in getal zijn, onder welke 200 Ledematen, maken eene gem. uit, welke tot de klass. van *Heusden*, ring van 's *Grevelduin-Kapelle* behoort. De eerste, die in deze gem. waarmede *Udenhout* van 1648 tot 1695 vereenigd is geweest, het leeraarambt heeft waargenomen, is geweest *Petrus Alzati Kuik*, die in het jaar 1648 herwaarts kwam en in het jaar 1677 overleed. Het beroep geschiedt door den kerkeraad, onder agreatie van den Amachtsheer.

Men heeft in deze gem. twee scholen, als: eene te Loon-op-Zand en eene te Kaatsheuvel, welke gezamenlijk gemiddeld door een getal van 480 leerlingen bezocht worden.

Deze gem. is eene heerlijkheid welke, bij eenen brief van Zaterdag na Hemelvaartsdag in 1269, door *Jan I, Hertog van Brabant*, ter leen werd uitgegeven, aan *Jonker Willem van Hoore*. Men vindt den brief bij *C. Bekens*, maar betgeen bijzonder is, hij komt niet overeen met den oorspronkelijken nog voorhanden, zijnde er onderscheidene regels ingevoegd. *Hertog Jan gaf daarbij het dorp van Venloenen, met alle de woestijne, heide, moer en wildernisse en toebehoorte, mede het derde deel der Tiende van Tilborgh, en al het bebouwbare land in Udenhout, met bosschen en beemden.* Later echter schijnen de pandpenningen te zijn afgelost geworden, daar, op den 17 November 1387, de heerlijkheid van *Loon-op-Zand*, met *Tilburg* en *Drunen*, aan den Ridder *Paulus van Haastrecht* op nieuw werd verpand. Deze vereenigde heerlijkheden bleven onder dezen Pandheer, diens zoon *Willem* en kleinzoon *Paulus* vereenigd; doch na diens overlijden werden zij tusschen zijne drie kinderen verdeeld, en bekam zijne dochter *Maria* de heerlijkheid *Loon-op-Zand* tot haar erfdeel. Door haar huwelijk met *Robert van Grevenbroek* ging deze bezitting, in het jaar 1580, in dit geslacht over, om echter, reeds in 1571, als Heer te huldigen Graaf *Engelbert van Ymmerzele*, Heer van *Bothoven*, als in dat jaar huwende met *Josina van Grevenbroek*, *Roberts* dochter. Een kleinzoon van dezen, mede *Engelbert* genaamd, die *Helena*, *Prinses de Montmorency*, ter vrouwe had, volgde zijnen grootvader op, en overleed in het jaar 1652. Zijn zoon Graaf *Thruoon* bezat de heerlijkheid na hem; doch liet deze, reeds in 1657, aan zijnen broeder *Thomas Ignatius* na, die almede zijnen zoon *Ferdinand Albert Hyacinthus*, in 1677, tot opvolger verkreeg, van wien het, in 1697, op diens broeder *Charles* overging. De laatstgenoemde, ongehuwd en krankzinnig, dit leven verlaten hebbende, ontstond er een twistgeding over diens nalatenschap, hetwelk twaalf jaren aanhield

en eerst op den 8 Februarij 1755, nog bij transactie is geëindigd, bij welke de heer L. LOON-OP-ZAND werd toegewezen aan LOUIS CHARLES OTTON PRINS VAN SALM SALM. Na diens overlijden kwam zij, in het jaar 1778, aan zijnen neef CONSTANTIJN ALEXANDER JOSEPH PRINS VAN SALM SALM, die weder in 1828 door zijnen oudsten zoon GUILLAUME FLORENTIJN, PRINS VAN SALM SALM is opgevolgd, die te Anholt woont en haar nu nog bezit.

Het d. LOON-OP-ZAND, ook wel VENLOON of VEENLOON genoemd, ligt 4 u. W. Z. W. van 's Hertogenbosch, 1½ u. Z. van Waalwijk, 1½ u. N. van Tilburg. Vroeger liep over dit d. de weg van Breda op 's Hertogenbosch, en daar het ongeveer in het midden van die beide steden gelegen was, wisselden de toerkarren hier dagelijks omtrent den middag, en keerde elk, hare vrachten en volk opgeladen hebbende, terug. Dit dorp zal aanmerkelijk bevoordeeld zijn door den aanleg van eenen verbeterden communicatieweg van Waalwijk over Bezouwen en Loon-op-Zand naar Tilburg, welke verbetering door middel van keibestrating is aangevangen en in 1846 zal voltooid zijn.

LOON-OP-ZAND heeft zijnen naam ontleend van de zandduinen en veengronden, die men vroeger hieromtrent in overvloed had, doch thans genoegzaam allen vergraven en van geen beduidenis meer zijn. Deze veenen zijn meer dan eens in den brand geraakt, en somtijds zoo geweldig, dat de lucht zelve, alom vol rook en vlam, in den brand scheen te staan; of men slijk en water in de brandende moeren wierp, het hielp niet, tot dat men eindelijk besloot eene gracht te graven, waardoor de brandstof afgeleid, en de brand dus eindelijk gebluscht werd.

Men telt er, in de kom van het d., 92 h. en ruim 700 inw., en met de R. K. kerkelijk daartoe behoorende geb. Klokkenberg, Molen-eind, Molenstraat, Land-van-Kleef, Bestloon, Kraanven, Duiksche-Hoeve, Heikant en Moer, 254 h. en ruim 1500 inw.

Men heeft er mede een Raadhuis, zijnde een middelmatig gebouw, bevattende eene raadkamer, secretarie, procureurs- en bodenskamer, vierschaar, civiele gijzeling, ruime zolder, toren en klok.

Ook is er een distributie-kantoor voor de brievenposterij.

De R. K. kerk, welke aan den H. JOHANNES den Dooper in zijne onthoofding is toegewijd, en aan de straat, midden in het dorp staat, was, sedert de Reformatie, bij de Hervormden in gebruik, maar is in het jaar 1822 aan de R. K. terug gegeven. Het gebouw is, sedert den storm van 9 November 1800, die het geweldig geteisterd had, zeer vervallen gebleven, tot dat het, in het jaar 1825, in zijnen tegenwoordigen toestand gebragt werd. Het is een groot en schoon kruisgebouw, staande op een kerkhof, met eenen muur omgeven, en prijkende met eenen hoogen en spitsen toren, waarin vier klokken hangen die, van een uitmuntend accoord of harmonie zijn. Ook is zij van een orgel voorzien.

De Herv. kerk, aan den Loonschen dijk staande, is, even als de predikantswoning, in het jaar 1804 nieuw gebouwd, zijnde deze bouw grotendeels bekostigd door de leden der gemeente, als ook door liefderijke ondersteuning van elders ontvangen. Het is een langwerpig, gebouw, met een spits torentje, doch zonder orgel.

De dorpschool wordt gemiddeld door een getal van 180 leerlingen bezocht.

Vroeger had men hier drie paardenmarkten, als: ééne in Mei, ééne in Augustus en ééne in November, welke nog al druk bezocht werden; thans heeft men er slechts twee, beide paarden- en beestenmarkten.

De eerste wordt gehouden den 2 Mei, doch wanneer deze dag op eenen Zaterdag of Zondag invalt, alsdan Vrijdag te voren, en de tweede Maandag, na 7 November.

Op den laatsten dag van Mei 1737 brandde dit dorp bijna geheel af. De brand ontstond aan het oosteinde van de straat, en de sterke oostenwind, sloeg zoo schielijk van het eene huis naar het andere over, dat er in den tijd van een groot half uur, meer dan vijftig gebouwen in de asch werden gelegd, tot overgrootse schade der ingezetenen, die weinig of geen tijd hadden, veel van hunne goederen te bergen. Sedert zijn de huizen voor het grootste gedeelte weder opgetimmerd, en met pannen daken in plaats van met stroo of riet gedekt.

In het jaar 1748 waren op de heide, tusschen Loon-op-Zand en Waalwijk, de Staatsche en Deutsche hulpbenden gelegerd. Hier was van den 30 October tot den 27 November, hunne laatste legerplaats, wyl de vrede te Aken gesloten, den 18 November dadelijk werd geteekend, waarover, zoo met het kleine geweer, als met het kanon, door deze gelegerde benden groote vreugde werd betoond.

LOON-OP-ZAND (HET HUIS-TE-), kast. in de Meijerij van 's Hertogenbosch, kw. Oisterwijk, prov. Noord-Brabant, arr. en 4 u. W. Z. W. van 's Hertogenbosch, kant. en 1½ u. Z. van Waalwijk, gem. en Z. van Loon-op-Zand.

Het is wel een oud, doch echter schoon gebouw, hetgeen sedert eenige jaren veel verbeterd en vernieuwd is. Boven de oude thans gesloopte poort plagt men het volgend Latijnsch opschrift, te lezen:

HELIUS EST MORI QUAM FACERE CONTRA BONAM VIRTUTEM.

(d. i.: Het is beter te sterven, dan tegen de deugd te zondigen).

In het jaar 1587 werd dit kasteel door de Staatsche benden, onder bevel van den Graaf van HORNLORE, ingenomen; doch korten tijd daarna ging het weder over aan de Spaanschen, onder het bevel van den Graaf van MANSFELD.

Dit kast. wordt thans in eigendom bezeten door den Heer GUILLAUM CONSTANTIJN PRINS VAN SALK SALK, woonachtig te Anholt (1).

LOON-OP-ZAND-STRAATSKWARTIER, het zuidelykste gedeelte van de gem. Loon-op-Zand, in de Meijerij van 's Hertogenbosch, kw. Oisterwijk, prov. Noord-Brabant, Tweede distr., arr. 's Hertogenbosch, kant. Waalwijk.

Het draagt den naam van de straat of den weg, welke vroeger van Breda op 's Hertogenbosch hier doorliep, en bestaat uit de wijken: Kerkstraat, Klokkenberg, Moleneind, Molenstraat, Land-van-Kleef, Bestloon, Kraanven, Duikschehoeve, Heikant en Moer.

Men telt er 217 h., bewoond door 309 huisgez., uitmakende eene bevolking van ruim 1900 inw., die meest in landbouw en veeteelt hun bestaan vinden.

De R. K., die hier 1800 in getal zijn, onder welke 1100 Communikanten, maken eene par. uit, welke tot het apost. vic. gen. van 's Hertogenbosch, dek. van Geertruidenberg, behoort, en door eenen Pastoor en eenen Kapellaan bediend wordt.

Dit gedeelte van Loon-op-Zand was voorheen onder éenen Pastoor vereenigd met den Kaatsheuvel, Sprang en de Vrijkessen:

(1) Men zie verder over dit kasteel en zijne vorige bezitters Mr. C. P. E. ROONDIJ VAN DEN AA, Oud-Nederlands in de uit vroegere dagen overgeblevene burgen en kasteelen geschied. en afbeeld., Af. 22, waar men tevens eene fraaie afbeelding van dit gebouw aantreft.

De pastorie van *Loon-op-Zand* werd in 1223 opgedragen aan de abdij van Tongerlo. In 1550 ging de abdij eene overeenkomst aan met den Heer der plaats, volgens welke de opvolgende Pastoors, om den andere, door den Abt en door den Heer zouden benoemd worden, welk verdrag door Paus JULIUS II werd bekrachtigd. Na de Reformatie bleven de Heeren van *Loon-op-Zand* in het Katholijk geloof volharden, en het kerkenhuis der R. K. werd dus in den omvang van het kasteel geplaatst. Den 30 Januarij 1755 verkregen zij bij smeek-schrift, de toestemming der Staten, om de kerkschuur met planken te beschieten, en den 18 April 1759 verlof, om het kerkenhuis te vernieuwen.

LOON-OP-ZAND-VAARTSKWARTIER, het noordelijke gedeelte van de gem. *Loon-op-Zand*, in de Meijerij van 's Hertogenbosch, kw. *Oisterwijk*, prov. *Noord-Brabant*, arr. 's *Hertogenbosch*, kant. *Waalwijk*.

Het wordt zoo genoemd naar eene vaart, die in 1569, onder ver-gunning van Hertogin JOHANNA, gedolven werd, ten einde de turf, die hier uit de veenen werd gegraven, gemakkelijk naar 's Hertogenbosch te kunnen vervoeren. Deze vaart is reeds sedert lang in onbruik geraakt en vervallen; men ziet er echter nog een gedeelte van, bekend onder den naam van *Bossche-Sloot*.

Het bestaat uit de wijken *Vaart en Vaartkant*, *Horst*, *Kaatsheuvel*, *Hil-en-Baan*, *Eerste-Straatje*, *Tweede-Straatje*, *Regtvaart*, *Hooge-Zandschil*, *Laage-Zandschil*, en *Loonschendijk*, *Efteling*, *Roestelberg*, *Bernsche-Hoeve*, *Achterste-Hoeve* en *Loons-Hoekske*.

Men telt er ruim 5500 inw., die hun bestaan vinden in het maken van schoenen en in leerlooijerijen, terwijl ook velen zich met het maken van zwavelstokken en matten generen.

De R. K., die hier 5150 in getal zijn, onder welke 2500 Communikanten, maken de par. van *Loon-op-Zand-Vaarts-kwartier* of de *Kaatsheuvel* uit, welke tot het apost. vic. gen. van 's *Hertogenbosch*, dek. van *Geertruidenberg*, behoort, en door eenen Pastoor en eenen Kapellaan bediend wordt.

Vroeger behoorde ook dit gedeelte van de burgerlijke gem. *Loon-op-Zand*, tot de par. van *Loon-op-Zand*. Sprang werd reeds in het jaar 1606 met die par. vereenigd, door GISSBERTUS MASIUS, den vierden Bisschop van 's Hertogenbosch; gelijk ook na de verandering van godsdienstzaken in het bisdom van 's Hertogenbosch, de weinige R. K., die te Sprang woonden, met Loon of de Kaatsheuvel altijd zijn bediend geweest; zoo insgelijks die van de *Vrijhoeven*. Daarom moest, voor de omwenteling van 1795 een der Kapellaans van *Loon-op-Zand*, ook bij de Staten van Holland erkend zijn, met merkelyk zwaardere kosten dan elders in de Meijerij, om de R. K. van Sprang en de *Vrijhoeven* te mogen bedienen, welke plaatsen toen tot de provincie Holland behoorden. In het begin had de Godsdienstoefening der R. K. plaats in de kamer van eene hoeve, aan den Heer behoorende, die nog de oude kerk genoemd wordt. Dit heeft plaats gehad tot in het jaar 1750, wanneer de schuurkerk gebouwd werd. Deze werd, met toestemming der Staten, in het jaar 1766 vergroot en verhoogd.

Tot in het jaar 1719, was het verblijf van den bedienenden Kapellaan altijd te Loos geweest; in dit jaar verkreeg de Kaatsheuvel eenen Kapellaan, die aldaar gestadig zou verblijven, tot bediening der R. K. Hiervoor werd door hen, in het jaar 1790, eene behoortlyke

woning gebouwd. Eindelijk, in het jaar 1796, werd aan de Kaatsheuvel, als parochie, eene afzonderlijken Pastoor, met eene Kapellaan verleend, die aldaar den 24 Mei van het 1796 werd ingehaald. Met behulp van eene Rijks toelage van 11,000 guld. heeft men hier eene deftige kerk gebouwd, welke in 1836 is ingewijd. De kerk viert, als Beschermheilige *Johannus den Dooper, in zijne onthoofding.*

LOONSCHEDIJK, geh. in de heerl. *Hooge-en-Lage-Zwaluwe*, prov. *Noord-Brabant*, *Vierde* distr., arr. en 2½ u. N. van *Breda*, kant. en 2 u. N. O. van *Zevenbergen*, gem. *Hooge-en-Lage-Zwaluwe*, niet ver van *Hooge-Zwaluwe*.

LOONSCHHEIDE of de **HEIKANT**, geh. in de *Meijerij van 's Hertogenbosch*, kw. *Oisterwijk*, prov. *Noord-Brabant*, *Eerste* distr., arr. en 4 u. Z. W. van *'s Hertogenbosch*, kant. en 1½ u. Z. van *Waalwijk*, gem. en 1 u. N. W. van *Loon-op-Zand*; met 14 h. en 70 inw.

LOONSCHEN-DIJK, geh. in de *Meijerij van 's Hertogenbosch*, kw. *Oisterwijk*, prov. *Noord-Brabant*, *Eerste* distr., arr. en 4 u. Z. W. van *'s Hertogenbosch*, kant. en 1½ u. Z. van *Waalwijk*, gem. en 1½ u. N. W. van *Loon-op-Zand*; met 40 h. en 220 inw.

LOONSCHENWAARD, pold. in het *Nederambt* van het *Land-van-Cuyk*, prov. *Noord-Brabant*, *Eerste* distr., arr. *'s Hertogenbosch*, kant. *Grave*, gem. *Huisseling-en-Neer-Loon*; palende W., N. en O. aan de *Maas*, Z. aan den *Maasdijk* en het d. *Neer-Loon*.

Deze pold. is, van het boveneinde af te rekenen, over meer dan 7 gedeelten van de lengte, door zijnen hoogen oever gedeekt, zijnde alleen aan het benedeneinde eene kade noodig geweest, waartoe bij dispositie van den Minister van den Waterstaat en publieke werken, den 7 Julij 1818, autorisatie is verleend geworden, tot de hoogte van 14 voeten Graafsche peil; hebbende deze kade eene lengte van ongeveer 470 ellen.

De **LOONSCHENWAARD** bestaat eene oppervlakte, volgens het kadaster, van 149 bund. 35 v. r. 51 v. ell. Op dezen waard staat slechts ééne woning, zijnde het veerhuis, genaamd de *Staaï*, van het voetveer van *Neer-Loon* op *Niftrik*. De hoogte der kade is aan het boveneinde 4 ell. 7 palm. 1 duim. en aan het benedeneinde 4 ell. 4 palm. boven A. P. Hij wordt door een steenen sluisje, wijd in den dag 7 palm. en hoog 8 palm. 1 duim. en voorzien van eene drijfsleur op de *Maas*, van het overtollige water ontlast. Hij staat onder het polderbestuur van *Neer-Loon*, bestaande uit eenen *Dijkgraaf*, drie *Heemraden* en eenen *Griffier*, die tevens *Penningmeester* is.

Deze waard heeft geene kribwerken, doch even daar beneden vindt men eene stroomleidende krib ter lengte van ruim 80 ellen, strekkende tot dekking van den *Schansdijk* van *Neer-Loon*, doch de eigenaar van de daar tegen gelegen buitengrond is verplicht haar te onderhouden. De kade ligt, ter plaatse van hare aansluiting tegen den *Maasdijk*, op 1 ell. 8 palm. onder gezegden dijk.

LOONS-HOEKSKE, in de nabuurschap meestal enkel **HOEKSKE** genoemd, geh. in de *Meijerij van 's Hertogenbosch*, kw. *Oisterwijk*, prov. *Noord-Brabant*, *Eerste* distr., arr. en 4 u. Z. W. van *'s Hertogenbosch*, kant. en ½ u. Z. van *Waalwijk*, gem. en 1 u. N. van *Loon-op-Zand*; met 45 h. en 240 inw.

LOOP (DE), watertje in de *Meijerij van 's Hertogenbosch*, kw. *Peelland*, prov. *Noord-Brabant*.

Het neemt zijnen oorsprong nabij de parochiale kerk van *Mierlo* en loopt met eene noordwestelijke rigting tusschen *Nunen*, *Gerven* en *Nederwetten* door, en ontlast zich bij *Hooidonk* in den *Dommel*.

LOOPEND-DIEP (HET), riv., prov. *Groningen*. Zie HUSSE (DE).
 LOOPERS-KAPELLE, heerl. op het eil. *Schouwen*, prov. *Zeeland*, distr. en arr. *Zierikzee*, kant. *Brouwershaven*, gem. *Duivendijke-Klaaskinderenkerke-Brijdorpe-en-Looperskapelle*; palende N. aan het Gat van Brouwershaven, N. W. aan de heerl. *Klaaskinderenkerke*, O. aan de heerl. *Brijdorpe*, Z. W. en W. aan de heerl. *Elkerzee*.

Deze heerl. bevat de b. *Loopers-Kapelle* en eenige verstrooid liggende h., beslaat eene oppervlakte van 253 bund. 58 v. r., telt 25 h. en ruim 150 inw., die hun bestaan vinden in den landbouw.

De inw. zijn allen Herv. en behooren tot de gem. van *Elkerzee*.

Deze heerl. behoort tegenwoordig tot die van *Duivendijke c. a.*, en wordt als zoodanig thans in eigendom bezeten door Jonkheer Mr. JOHAN ADRIAAN, Ridder van DER HEEM, Heer van *Duivendijke*, Staatsraad in buitengewone dienst en Gouverneur der provincie *Zuid-Holland*, te 's Gravenhage.

De buurt LOOPERS-KAPELLE, ook LOOPERS KAPEL genaamd, ligt $1\frac{1}{2}$ u. N. ten W. van *Zierikzee*, $\frac{1}{2}$ u. W. van *Brouwershaven*, 1 u. N. W. van *Duivendijke*.

Men wil, dat deze plaats aldus genoemd zij naar zekere loopers, d. i. boden of briefdragers, die hier dikwijls door moesten reizen en tot welker gerief alhier eene kapel gesticht werd, om, tot verkrijging van eene spoedige reis, hunne godsdienst daarin te verrigten. Zeker is het, dat het vroeger een dorp geweest is, waar eene kapel stond, van welke in de vorige eeuw nog een gedeelte met het kerkhof over was.

De heerl. LOOPERS-KAPELLE had, toen zij nog afzonderlijk bestond, ten wapen een schild van zilver, met een looper of briefdrager.

LOOPJE (HET), water in de *Meijerij van 's Hertogenbosch*, kw. *Peelland*, prov. *Noord-Brabant*, ontspringende een weinig ten Z. van het geh. *Oeverakker*, gem. *Mierlo*, neemt van daar eenen noordelijken loop naar de grenzen van de gem. *Helmond* en *Stiphout*, alwaar het eene westelijke rigting aanneemt, om de grenzen tusschen de gem. *Stiphorst* en *Mierlo* te vormen en zich in de *Mierle* te ontlasten.

LOOP-TIL, brug in *Hunsingo*, prov. *Groningen*, arr. *Appingedam*, gem. en $\frac{1}{2}$ u. Z. O. van *Leens*, 5 min. O. van *Warfhuizen*, over het *Schouwerzijlster diep*.

LOOP-TIL, brug in *Hunsingo*, prov. *Groningen*, arr. *Appingedam*, gem. en 10 min. W. van *Winsum*, over het *Trekdiep-naar-Mensingeweer*.

LOOP-TIL, brug in *Westerwolde*, prov. *Groningen*, arr., kant. en 2 u. O. Z. O. van *Winschoten*, gem. en $\frac{1}{2}$ u. N. W. van *Bellingwolde*, $\frac{1}{2}$ u. N. van de *Oude-Schans*, over de *Westwolder-Aa*.

LOOPVELD (HET GROOTE-), ook wel de KERKLAAN, doch meestal in de wandeling de *ROODE-LAAN* genaamd, weg in *Amstelland*, prov. *Noord-Holland*, gem. *Nieuwer-Amstel*, zich uitstreckende in eene westelijke rigting, langs de noordelijke ringsloot van den *Bovenkerkerpolder*, van den *Amstel* naar het dorp *Amstelveen*.

Deze weg, welke ruim $\frac{1}{2}$ u. lang is, wordt ook de KERKLAAN genoemd, om dat de bewoners, die, langs den *Amstel* wonende, kerkelijk onder *Amstelveen* behooren, zich langs dezen weg ter kerk begeben. De landlieden noemen hem meest de *ROODE-LAAN*, naar de roode pui, die men er op werpt om den grond vaster te maken. Aan den noordelijken hoek van deze laan, aan den *Amstel*, staat een kruidmolen, en daarachter, op eenigen afstand van dezen weg, te midden van het veld ziet men eenige kruidstoven.

LOOPVELD (HET KLIRINE-), weg in *Amstelland*, prov. *Noord-Holland*. Zie **KALFJESLAAN**.

LOOSBROEK, ook wel enkel **Broek** genaamd, geh. in de *Mejerij van 's Hertogenbosch*, kw. *Maastand*, prov. *Noord-Brabant*, *Eerste distr.*, arr. en 3 u. O. van 's *Hertogenbosch*, gedeeltelijk kant. en 2½ u. N. van *Veghel*, 1½ u. van *Dinther*, gedeeltelijk kant. en 2½ u. Z. van *Oss*, en daarin voor een gedeelte gem. en 1 u. Z. W. van *Nistelrode*, en voor een gedeelte gem. en 2 u. Z. ten W. van *Heesch*; met 9 h. en 70 inw. onder *Nistelrode*. — Men heeft in dit gebucht eene school.

Daar het woord **Looze** oudtijds *zwijn* beteekende, en er in die streken nog al veel varkens gefokt worden, is het niet onwaarschijnlijk, dat dit geb. daarvan zijnen naam ontleend hebbe.

LOOSCHE-BOSCH (HET) of **DE LOOSCHE-PLANTAGIE**, bosch op de *Middel-Veluwe*, prov. *Gelderland*, gem. en ½ u. N. van *Apeldoorn*, grenzende aan het koninklijk lusthuis bet *Loo*.

Het is ongeveer 320 bund. groot en van allerlei houtgewas overvloedig voorzien. Daardoor vloeijen onderscheidene beekjes, welke allen hinnen uitloop hebben in eenen zeer grooten vijver, waaruit alle waterwerken, in den koninklijken lusthof bet *Loo* hinnen aanvoer krijgen.

LOOSDIJK (DE), pold. in de vrije heerl. *Schagen*, prov. *Noord-Holland*, arr. *Alkmaar*, kant. *Schagen*, gem. *Schagen-en-Burghorn*; palende N. aan het poldertje *Breekom*, O. aan de *Oldermanskaag*, Z. aan de *Westerkaag*, W. aan de *Ijskaag*.

Deze pold. beslaat, volgens het kadaster, eene oppervlakte van 6 bund. 10 v. ell., alles schotbaar land; telt 2 h., beide boerderijen, en maakt een gedeelte uit van den pold. *Schagen*.

LOOSDRECHT (DE NIEUWE-), vroeger ook wel **DE ZISSE** genoemd, d. in het halj. van de *Loosdrechten*, voorheen prov. *Noord-Holland*, thans prov. *Utrecht*, arr. en 2½ u. N. ten W. van *Utrecht*, kant. en 1½ u. O. Z. O. van *Loenen*, gem. de *Oude-en-de-Nieuwe-Loosdrecht*, aan eenen met boomen beplanten weg, welke in eenen halven cirkel loopt en ½ u. lang is. Het is armer maar aangener, dan de *Oude-Loosdrecht*. Men heeft er fraaije gezichten op het *Gooi* en telt er in de kom van het d. 7 h. en ruim 70 inw., die meest hun bestaan vinden in de melkerij, de hooiteelt en de bouwertj.

Voor ongeveer zestig jaren waren in de *Nieuwe-Loosdrecht* vele lakenweverijen, doch sedert zijn zij allen te niet gegaan, hetgeen niet weinig tot het verval van *Nieuw-Loosdrecht* heeft toegebracht. De weinige weverijen van *Hilversum*sch streept, welke er nog gevonden worden, zijn van weinig beteekenis en mogen den naam van fabrieken niet dragen.

De inw., die allen *Herv.* zijn, maken, met die van de daartoe behoorende verspreid liggende woningen, eene gemeente uit, welke tot de klass. van *Amersfoort*, ring van *Tienhoven*, behoort, en 770 zielen, onder welke 310 *Ledematen*, telt. *Oud-Loosdrecht* en *Nieuw-Loosdrecht* zijn eenige jaren door den zelfden *Predikant* bediend geweest. De eerste, daar beroepen in 1584, was *Nicolaas Johannes Thol*, die vroeger *Roomsch Priester* te *Oud-Loosdrecht* was geweest, hij overleed in het jaar 1591. Gedurende de dienst van *Petrus Pappin Edesz.*, hier beroepen in 1597, werden beide plaatsen gescheiden, en wel in het jaar 1603, en bleef *Edesz.* te *Oud-Loosdrecht* tot aan zijnen dood in het jaar 1607. **NIEUWE-LOOSDRECHT**

kwam in 1605 tot eersten eigen Predikant NICOLAUS BODECHERES, die in 1611 naar Alkmaar werd verroepen. Vroeger en wel tot in 1824 behoorden deze beide dorpen in het kerkelijke onder *Noord-Holland*.

Onder de vele Predikanten van naam, die te NIEUW-LOOSDRECHT gestaan hebben, verdient melding ANDREAS ANDRIESEN, die hier kwam in 1762 en in 1764 naar Middelburg verroepen werd, waar hij in 1777 Hoogleraar in de Godgeleerdheid werd, en overleed den 21 November 1800.

De kerk was vóór de Reformatie slechts eene kapel, die de Kapelle van de Zijpe genoemd werd. Men wil dat deze kapel omtrent het jaar 1400 gesticht zij. Het is een net gebouwd, voorzien van eenen schoonen, hoogen, zwaren vierkanten toren, met eene goede spits, die van vrij verre kan gezien worden. Inwendig is deze kerk net en fraai, maar er is geen orgel in. De tegenwoordige predikstoel is een bewijs van Christelijke weldadigheid en belangstelling in de godsdienst, alzoo die in 1854, door een lid der gemeente, aan de kerk geschonken is. Rondom de kerk is een kerkhof, dat niets ongemeens heeft, dan tegen een der muren van de kerk, een vierkanten marmeren grafombe; hebbende echter geen ander sieraad, dan dat op het voorstuk is uitgehouwen een gehelmd man, in boersche of oud Hollandsche burgerkleeding, hebbende eenen ijzeren stormhoed op; aan zijnen linkerarm heeft hij een schild, en in de zelfde hand een zwaard; in de regter hand heeft hij een soort van hamer aan eenen langen stok, die op zijnen schouder ligt.

De in 1837 nieuw gebouwde dorpschool, wordt gemiddeld door een getal van 120 leerlingen bezocht, wordende aldaar ook voor rekening van den Ambachtsheer een aantal kinderen van arme, doch niet bedield wordende, ouders onderwezen.

Onder dit dorp stond weleer het aanzienlijke slot Sijpestein, toebehoord hebbende aan het adell. geslacht van dien naam, waarvan het terrein nog aangewezen wordt door eene, daar ter plaatse gebouwde boerenwoning. Men heeft er nog drie buitenplaatsen, onder welke eene groote.

NIEUW-LOOSDRECHT is de geboorteplaats van den geleerden JOAN BEN-SIGER BODECHER, die in 1606 geboren was, en in 1642 als Hoogleraar in de wijsbegeerte te Leyden overleed. Hij hanteerde ook de Nederduitsche lier, maar met geen zeer gelukkig gevolg.

LOOSDRECHT (DE OUDE-), d. in het balj. der *Loosdrechten*, voorheen prov. *Noord-Holland*, thans prov. *Utrecht*, arr. en ruim 5½ u. N. ten W. van *Utrecht*, kant. en bijna 1 u. O. van *Loenen*, te midden van uitgeveende plassen.

Het is bijna een uur lang, en de kerk van de OUDE-LOOSDRECHT, staat juist een uur voor die van de Nieuwe-Loosdrecht. Men telt er in de kom van het dorp 11 h. en 85 inw., van welke velen hun bestaan vinden in het baggeren van turf, en vermits, zoo wel het baggeren zelf, als het af- en aanvoeren van den turf, vele schepen en schuiten benodigd maakt, houdt zulks op het dorp ook het scheepsmakershandwerk aan den gang.

Er zijn in OUD-LOOSDRECHT ook vele visschers, die hun sober bestaan in de uitgeveende plassen vinden, anderen, echter niet zeer velen leven van den landbouw, van het rietgewas, de melkerij; dit heeft nog meest plaats aan het Leegeind des dorps, zoo als het de Loosdrechters noemen, en dat dien naam draagt, om dat het aan geen van beiden zijden haizen maar alleenlijk weilanden heeft.

De Herv., die hier wonen, maken, met die van de kerkelijk onder dit d. behoorende buurten Oudendijk en Nieuwendijk, eene gem. uit, welke tot de klass. van *Amersfoort*, ring van *Tienhoven*, behoort, en 1190 zielen, onder welke 450 Ledematen, telt. De eerste, die in deze gemeente het leeraarambt heeft waargenomen, is geweest, even als te Nieuw-Loosdrecht, NICOLAAS JOHANNES TROL, zie voorts het voorgaande artikel.

De kerk, welke vóór de Reformatie de parochiekerk van beide de Loosdrechten was, was een klein gebouw. De kerktoren, die aan het eene einde der kerk eenige voeten hoog vierkant uit het dak roes, was in den jaer 1785 veel vernieuwd, en bij die vernieuwing, in zijn vierkant verkleind; op dat vierkant stond eene spits, die met lijen gedekt was. Deze kerk is door eene geheel nieuwe vervangen, waaraan den 19 April 1845, den eersten steen is gelegd, en die den 28 Julij 1844 is ingewijd door Ds. WILLEM FREDERIK OVERHORV. Het is een eenvoudige en statig gebouw, waarboven zich eenen net bewerkten toren verheft, en waaraan een geschikt vertrek, tot het houden van catechisatiën, verbonden is. Op de torenklok wordt het volgende gelezen:

AV NON DE JESVS MARIE ET ST JOSEPH NOVS AVONS ESTERE FONDE ET ANGENTERE DE BVOD DV CONSENTMENT DE MIRC PIERRE DANIAV RECTEVAR ET DE HESS^{re} DE LA FAS^{re} DV TEPES DE NOBLE JAN BUTREAV S^r DE LA PALLVE E'T PIERRE BOVTRAV P^{re} DE LA D^{ie} FAS^{re} LVC DOMINEAV S^r DV NIEFCADOV ET DAN^{le} ANNE MARIE DE FAIJE FILLE DE NUYVE DE FAIJE ESCVIER^o DE RIBOVARD ET DE DAN^{le} ANNE INBERMONT HONNRE MARIE ANNE LEONAR JERVE SCVLPTVE ET FONDEVE MA HAICTE EN LAN 1661.

Te OUD-LOOSDRECHT is ook een goed Weeshuis, in het jaar 1792 gesticht, hetwelk tevens voor een Armenhuis verstrekt; ook werden er voormaals in opgenomen, geleerd, gekleed en gevoed, zulke kinderen, wier ouders onvermogen bevonden werden, om hen te onderhouden.

De dorpschool wordt gemiddeld door een getal van 160 leerlingen bezocht, waaronder ook arme kinderen, die even als te Nieuw-Loosdrecht voor rekening van den Ambachtsheer onderwezen worden. — De kermis valt in den tweeden Zondag in October.

LOOSDRECHT (OUD-EN-NIEUW-), ook wel enkel Loosdrecht genoemd, gem., voorheen prov. *Holland*, thans prov. *Utrecht*, arr. *Utrecht*, kant. *Loenen* (4 k. d., 4 m. k., 2 s. d.); palende N. aan de gem. *Vreeland*, *Kortenhoef* en 's *Graveland*, O. aan *Hilversum*, Z. aan *Breukelen-St. Pieters* en aan *Tienhoven*. W. aan de *Vecht*, die haar van de gem. *Stichts- en Kroonenburgs-Loenen* scheidt.

Deze gem. bestaat uit de heerl. *Oud-en-Nieuw-Loosdrecht* en *Mijnden*, de pold. *Loenerveen* en *Mijnden*, alsmede gedeelten der pold. *Tienhoven* en *Breukelerveen*. Zij beslaat, volgens het kadaster, eene oppervlakte van ruim 2800 bund. Men telt er 541 h., bewoond door 559 huisgez., uitmakende eene bevolking van ongeveer 2800 inw., die meest hun bestaan vinden in melkerij, hooiteelt, bouwterij en veenderij.

Ook zijn er in deze gem. eene likeurstokerij en eene fabriek van zijn aardenwerk.

De Herv., die er ruim 2800 in getal zijn, onder welke 800 Ledematen, maken gedeeltelijk de gem. *Oud-Loosdrecht* en *Nieuw-Loosdrecht* uit, en behooren voor een gedeelte tot de gem. *Loenen*.

De R. K., van welke men er ongeveer 300 telt, worden tot de stat. van *Loenersloot* gerekend.

Er bestaat ook eene gem. van Christelijke Afgescheidenen. — De 7 Isr., die men er aantreft, behooren tot de ringsynagoge van *Hilversum*.

Men heeft in deze gem. twee scholen, als: ééne te Oud-Loosdrecht en ééne te Nieuw-Loosdrecht.

Het Regthuis dezer gemeente, staande op de kerkelijke scheiding tusschen *Oud-Loosdrecht* en *Nieuw-Loosdrecht*, is zeer doelmatig ingerigt, en daarin alleen van de zoogenaamde regthuizen op vele Nederlandsche dorpen onderscheiden, dat het niet tevens eene herberg is. Het staat aan de zuidwestzijde van den weg ten Noordoosten van de Staart. Deze laatste stort zich in de Drecht, welke tusschen de beide Loosdrechten loopt.

Er bestaat in deze gem. ook een Departement der Maatschappij: *Tot Nut van 't Algemeen*, hetwelk, den 10 Januarij 1825, is opgerigt en 13 leden telt.

Bij den inmarsch der Pruisen in Holland, in het jaar 1787, hebben de Loosdrechters hun een maand lang moeten inkwartieren; en daar deze lieden naar geene staatkundige gevoelens vroegen, hebben zij, ofschoon de ingezetenen algemeen bekend stonden als zeer het stadhouderlijke huis toegedaan, er ook onderscheidene plunderingen aangerigt. Vooral heeft de plaats van de Ambachtsvrouw in de Nieuwe-Loosdrecht, door hunnen moedwil veel moeten lijden.

Het wapen dezer gemeente bestaat uit het wapen der heerl. Oud-en-Nieuw-Loosdrecht. Zie het volgende art.

LOOSDRECHT (OUD-EN-NIEUW-), heerl. in het balj. der *Loosdrechten*, voorheen prov. *Holland*, thans prov. *Utrecht*; palende N. aan Kortehoef en 's Graveland, O. aan Hilversum, Z. aan Breukelen-St.-Pieters, W. aan Mijnden en Loenerveen.

Deze heerl. bevat de dorpen Oude-Loosdrecht en Nieuwe-Loosdrecht, benevens de b. Mijnden en Oudover.

De Herv., die er 1760 in getal zijn, onder welke 740 Ledematen, maken de gem. van Oud-Loosdrecht en Nieuw-Loosdrecht uit. — Men telt er 160 R. K.

Het wapen dezer heerl. bestaat uit een veld, verdeeld in acht horizontale deelen, van goud en sabel (zwart), over het geheel een St. Andrieskruis geschakeerd met ruiten van zilver en keel (rood).

LOOSDRECHTEN (DE), voorm. balj., voorheen prov. *Holland*, thans tot de prov. *Utrecht* gerekend wordende.

Dit balj. bevatte de tegenwoordige gem. Oud-en-Nieuw-Loosdrecht en Tekkop. Aangezien deze gem. geheel afzonderlijk liggen is het niet wel mogelijk de grenzen van dit voorm. balj. in zijn geheel te vermelden; terwijl men voor ieder deel afzonderlijk zulks bij elk dier gem. vindt opgegeven.

Men telt er 568 h., bewoond door 588 huisgez., uitmakende eene bevolking van 2900 inw.

LOOSDRECHTERBOSCH, bosch in het balj. der *Loosdrechten*, voorheen prov. *Noord-Holland*, gem. *Hilversum*, thans prov. *Utrecht*, $\frac{1}{2}$ n. O. van Nieuw-Loosdrecht. — Men treft in dit bosch meest hakhout aan.

LOOSDUINEN, gem. in het *Westland van Delfland*, prov. *Zuid-Holland*, arr. 's Gravenhage, kant. *Naaldwijk*, (5 k. d., 25 m. k., 1 s. d.); palende N. aan de gem. 's Gravenhage, O. aan Rijswijk en Wateringen, Z. aan Monster-Terheyden- de Poeldijk-en-Quintsheul, W. aan de Noordzee.

Deze gem. bestaat uit den Oost-Eskamp-polder, den West-Eskamp-polder, den Uithofs-polder, den Oostmar-polder en den Zwartepolder of Klein-Uithofs-polder, en bevat het d. Loosduinen, benevens het geh. Eikenduinen. Zij beslaat, volgens het kadaster, eene oppervlakte van 5068 bund. 65 v. r. 92 v. ell., waaronder 5080 bund. 51 v. r. 92 v. ell. belastbare grond. Men telt er 262 h., bewoond door 391 huisgez., uitmakende eene bevolking van ruim 1950 inw., die meest hun bestaan vinden in warmoezierderij en landbouw, terwijl de grond voor een gedeelte uit zand en voor een ander gedeelte uit klei bestaat. Men heeft er, behalve weiden teelland, eenige aanzienlijke buitenplaatsen, waaronder men vroeger telde de Hennenberg, Westkamp, en het huis te Westerbeek, thans nog Ockenburg; ook is er een korenmolen.

Het duin in deze gem. is met pannen doorsneden, welke niet onvruchtbaar zijn, en waarin ettelijke boerenwoningen en zelfs luthoven gevonden worden; jaarlijks worden nog duingronden ontgonnen, waarin men veen vindt. Van 's Gravenhage naar Monster loopt een straatweg door LOOSDUINEN en van LOOSDUINEN zelf naar Hondsholredijk een gepuinde weg.

De Herv., die er 970 in getal zijn, onder welke 580 Ledematen, maken de gem. Loosduinen uit, welke tot de klass. van 's Gravenhage, ring van Voorburg, behoort. De eerste, die hier het leeraarambt heeft waargenomen, is geweest JACOBUS CORNELIS MEUNSIUS, die er vroeger Pastoor was, en zich in het jaar 1378 voor de Hervorming verklaarde en in 1616 emeritus werd. Onder de later hier gestaan hebbende Leeraaren, verdient melding de Nederduitsche Dichter JAN VAN EYK, geb. te Amsterdam den 7 Augustus 1757, † 7 Februarij 1822, na sedert October 1788 te LOOSDUINEN het leeraarambt te hebben bekleed.

De R. K., van welke men er 950 aantreft, onder welke 600 Communikanten, maken eene stat. uit, welke tot het Aartspr. van Holland-en-Zeeland, dek. van Delfland, gerekend wordt. Onder de hier gestaan hebbende Pastoors, verdient melding de Nederduitsche Dichter WILLEM LEME, die zich mede als Schrijver van onderscheidene schriften, ten nutte van het volk, verdienstelijk heeft gemaakt. Hij overleed den 28 April 1825, na hier sedert het jaar 1805 gestaan te hebben.

De 21 Isr., die er wonen, worden tot de ringsynagoge van 's Gravenhage gerekend.

Men heeft in deze gem. eene school te Loosduinen, welke gemiddeld door een getal van 250 leerlingen bezocht wordt.

Deze gem. is eene heerl., die vroeger verdeeld werd in Half-Loosduinen, zoo verre zij onder Haagambacht behoorde, terwijl de andere helft met Monster, Poeldijk en Terheide eene hooge heerl. uitmaakte. Thans behooren beide deelen aan het domein.

Het d. LOOSDUINEN ligt 1 u. Z. ten W. van 's Gravenhage, 1½ u. N. W. van Naaldwijk. Men telt er, in de kom van het d., 94 h. en 470 inw.

De naam van dit d. wordt in oude brieven zeer verschillend gespeld; men leest dan eens LOSDUYN, dan LAUSDUYN, LOUSDUNEN, LOSDUNEN, LOSDEN, ook LOOSDUNEN enz., welke benamingen allen van de duinen ontleend zijn, waarin dit dorp gelegen is.

Van de stichting van dit dorp vindt men nergens iets aangeteekend, alleen gewagen alle schrijvers van zijnen hoogen ouderdom. De voorzaten van FLORIS IV, Graaf van Holland, hebben lang, vóór het jaar

1224, aldaar eene kapel met een voorplein er aan, gesticht, welke kapel, ten tijde van gemelden Graaf, bediend werd door eenen Priester, mede Floris genaamd. Gemelde Graaf stichtte, bij deze kapel, op zijn eigen landgoed, een Nonnenklooster, voor adellijke Jonkvrouwen van de Cisterciensierorde, blijkens zijnen brief van 5 Mei des gemelden jaars 1224. Dit klooster is gedurende eenige eeuwen eene zeer beroemde abdij geweest; MACHTELD, gemalin van gezegden Graaf, en dochter van HENDRIK IV, Hertog van Brabant, begiftigde haar met rijke goederen en inkomsten. Zij begaf zich, na den dood van haren man, in deze abdij, waarin zij overleden, en op den 22 December, des jaars 1267, begraven is; meer andere doorluchtige personen zijn aldaar begraven, en onder deze de beruchte MARGARETHA VAN HENNEBERG, met hare 363 kinderen, van welke nader zal gesproken worden.

In het jaar 1250, heeft WILBRAND, de vijfendertigste Bisschop van Utrecht, gezegde stichting goedgekeurd, en met eenige voorregten begunstigd, zoo als deze abdij nog later onderscheidene voorregten en giften zijn ten deel gevallen. Als de kloostertucht hier in de veertiende eeuw vervallen was, en er eene hervorming scheen noodig te zijn, is LEDOLPHUS, Abt van Eiteren, bij IJsselstein, en bezoeker van het gemelde klooster, in het jaar 1547, op het verzoek van Graaf WILLEM, met volkomene magt derwaarts gezonden. Hij was gemagtigd om kennis te nemen van het leven en het gedrag der Nonnen; en de halstarrigen weg te zenden; of haar, indien hij zulks dienstig oordeelde, naar dat zij het verdiend hadden, volgens den inhoud der kerkelijke wetten, te straffen. Want het stond te duchten, dat anders het geheele klooster, om de ongebondene zeden, te niet zoude gaan.

Dit gesticht heeft, in den Spaanschen oorlog, eerst door den moedwil der soldaten zeer geleden, en is daarna, in het jaar 1579, zoover afgebroken, dat er niets meer van aanwezig is, dan de kerk thans bij de Hervormden in gebruik. Deze kerk is een langwerpig vierkant gebouw, van eene tamelijke ruimte en hoogte; in het jaar 1791 was zij door haren hoogen ouderdom zeer vervallen, en te dier oorzaak, zoo van buiten als van binnen, aanzienlijk en met groote kosten hersteld, te gelijk werd zij van een schoon, ruim portaal voorzien, zoodanig dat zij thans nauwelijks voor het zelfde gebouw kan gehouden worden: het dak is met roode pannen gedekt, en wordt van binnen door geene pilaren ondersteund. In den jare 1780, werd de kerk een fraai orgel, zijnde een bovenwerk, geschonken, door den Heer C. STEENGRACHT; doch zijn kort daarop volgende dood bragt te weeg, dat het orgel van een rugwerk verstoken bleef; dan, bij gelegenheid van gezegde herstelling, werd zij door de edelmoedigheid van Gecommitteerde Raden, en anderen, met een rugpositief vermeerderd. Dit orgel, vervaardigd door den orgelmaker J. REICHER, te 's Gravenhage, is in alles bezienswaardig. Aan de noordzijde naast den predikstoel, tegen den muur, zag men vroeger de twee bekkens, waarin de beruchte 363 kinderen van de Gravin van HENNEBERG gedoopt zouden zijn: onder de bekkens was een bord geplaatst, waarop dit gewaande wonder, in het Latijn en Hollandsch beschreven stond, zijnde van dezen inhoud:

» Margrieta Herman Grave van Hennenberchs huysvrouwe, dochter
 » des vierden Floris Grave van Hollant ende Zeellant, suster van Wil-
 » lem den Coninck van Romen ende dae nae Keiser des Rycks ende van
 » Alydt Graefinne van Henegow, wiens oom was bisschop van Wtrecht
 » haer ooms soon van haers moeders wegen was hertoch van Brabant en-
 » de Grave van Daringen etz^a dese hooch gebooren Graefinne out zynde

» ontrent **ELN** jaer heeft ter werlt voortgebracht op ten goeden vrydach
 » ontrent negen wren int jaer **MCCLXXVI**. drie hondert ende vyf en
 » zestich kinderen, die alte samen eerst gedoopt syn in twe beckens
 » van Guido den Wybisschop van Wtrecht van den welcken knechtkens
 » alle Johannes die maechkens alle Elisabeth genaemt syn, die al
 » te samen met den moeder op eenen dach ghestorven ende hier te
 » Landanen in die kerk begraven syn, twelck geboert is door eenen
 » armen vrouw die twe kinderen van eender dracht op haeren armen
 » droech waer van die graefinne verwondert synde sprack, dat sulkes
 » by eenen man niet mochte geschien, ende heeftse met schoffierlyke
 » woorden verstooten, waer door desen arme vrouw verstoort zynde,
 » haer wenschende soe veele kinderen tot eender dracht te verkryghen
 » alser daghen in een jaer mochten wesen, twelck oock miraculoeslick
 » alsoe gheschiet is, ghelyck hier tot een memorie wt den ouden soe
 » wel gheschreven als ghedruckte Chronycken in desen tafereel int
 » kortste ghestelt ende verhaelt is. Godt sy hiervan ghevreest, ghe-
 » eert, ende gepresen in der ewicheyt. Amen."

Vele eeuwen is dit verhaal voor waarheid aangenomen, doch sedert
 de laatste honderd en vijftig jaren is er bijna niemand meer, die het
 geloofst. Ons komt het niet onwaarschijnlijk voor, dat de Gravin van
HUNTERBEE, op Goeden Vrijdag, des jaers 1276, van twee kinderen
 eenen zoon en eene dochter bevallen is, die bij den doop **JAN** en **ELI-
 SABBETH** genaamd zijn, dat men daarop, aangezien het jaer met Paschen
 een begin nam, en er dus nog twee dagen verloopen moesten eer het
 jaer verstreken was, jokkenderwijze gezegd heeft, dat de Gravin zoo-
 vele kinderen geboord had, als er nog dagen in het jaer waren, het-
 welk vervolgens in eenen verkeerden zin opgenomen, aanleiding tot
 het sprookje zal gegeven hebben (1).

De toren is aan de kerk vierkant opgebouwd, doch is boven het dak
 achtkant, en met eene spits gedekt met leijen; daaraan ziet men
 mede nog alle teekenen van oudheid. De kerk en toren staan op een
 verheven plein gebouwd, dat geheel met boomen beplant is, waarvan
 het kerkhof met eenen muur is afgesloten.

De R. K. kerk, aan *Onze Lieve Vrouw* toegewijd en aan den
Loeduinische-weg staande, is in 1784 gebouwd, en is een gebouw zonder
 toren, doch van een orgel voorzien. — Behalve de algemeene begraaf-
 plaats, is er eene afzonderlyke voor de R. K., die seer fraai is ingerigt.

Bij de Herv. kerk en het kerkhof is, in het jaer 1776, gebouwd een
 Oudemannen-, Vrouwen- en Kinderen-Armhuis, zijnde dit gebouw lang
 ruim 28 ell., breed 8 ell. 6 palm. 8 duim.; met twee uitstekken,
 lang 3 ell. 7 palm. 6 duim. en breed 5 ell. 6 palm. 8 duim. Tegen-
 woordig worden daarin, onder opzigt van den kerkeraad, tien geali-
 menteerden der Diaconie onderhouden.

LOOSDUINEN is de geboorteplaats van den Oudheidkundige **JONANES
 MEUSIUS**, geb. in 1579, † 20 September 1639, als Hoogleeraar te
 Soröe, in Denemarken, na eerst Hoogleeraar te Leyden en Historie-
 schrijver van Holland te zijn geweest.

De kermis heeft plaats den eersten Zondag in Augustus.

In de Hoeksche en Kabeljauwsche twisten heeft **LOOSDUINEN** veel te
 lijden gehad. — In het duin van deze gemeente zijn eenige oudheden
 gevonden, onder anderen Romeinsche penningen.

(1) Lezenwaardig is vooral *Mijn bezoek te Loeduin* in Dr. **HAMANS**, *Bijdragen wegens
 Noord-Brabant*. D. I, bl 186.

Het wapen dezer gemeente bestaat in een veld van azuur (blauw), met drie sluisen van goud.

LOOSDUINEN (HALF-), naam, welken men geeft aan dat gedeelte van de gem. *Loosduinen*, in *Delfland*, prov. *Zuid-Holland*, hetwelk vroeger tot *Huuz-Ambacht* behoorde en thans het oostelijkste gedeelte van die gem. uitmaakt.

LOOSDUINSCH-VAART, water in *Delfland*, prov. *Zuid-Holland*, hetwelk bij *Loosduinen* eenen aanvang neemt, en in eene noordwestelijke richting naar 's Gravenhage loopt.

LOOVAART (DE) of LOVERD, geh. in de *Meijerij van 's Hertogenbosch*, kw. *Maasland*, prov. *Noord-Brabant*, *Tweede distr.*, arr., kant. en 1 u. O. van 's *Hertogenbosch*, gem. *Berlicum-en-Middelrode*, $\frac{1}{2}$ u. N. van *Berlicum*, aan de *Vinkel*; met 27 h. en ruim 150 inw.

LOOVENDAAL, LOVENDAAL of LEWENDAAL, heerenhuis in *Oppergelder*, prov. *Limburg*, arr. en $\frac{1}{2}$ u. N. van *Roermonde*, gem. en $\frac{1}{2}$ u. N. O. van *Venlo*, in den *Bantuin*.

Dit huis, door een gracht omgeven, beslaat, met den daartoe behoorenden tuin, boomgaard en wandelingen, eene uitgestrektheid van 95 v. ell., en wordt thans in eigendom bezeten door de erfgenamen **RICHARDT**. woonachtig te *Venlo*.

LOOVEN-POLDER (DE) of DE LOVEN-POLDER, pold. in *Staats-Vlaanderen*, in *Neuzer-Ambacht*, prov. *Zeeland*, arr. *Goes*, kant. *Axel*, distr. *Hulst*, gem. *Hoek*; palende N. gedeeltelijk tegen den, in 1816, nieuw bedijkten *Polder-van-Neuzen* en gedeeltelijk tegen den *Braakman*, O. tegen den *Willemskerke-polder* en den *Goesen-polder*, Z. tegen den *Oud-Westenrijk-polder* en den *Kouden-polder*, W. tegen den *Braakman*.

Deze pold. is ingedijkt volgens octrooi en privilegie, gegeven door Keizer **KAREL V.**, te *Gent*, den 7 Januarij 1542, aan **JAN VAN DE WALLE**, Schildknaap, Heer van *Donge*, om » nevens zulke adhaerenten en » mededeelers als hy oirbaar zoude vinden, ten zynen pericule ende » fortune te mogen dijken tot 2500 gemeten, binnen den tijd van » 6 jaeren." Naderhand is door **FILIPS II.**, bij octrooi van 7 Julij 1562, aan den *Kouden-polder* en den *Looves-polder* verleend exemptie van de tienden, die zij voor tien jaren ten gebruike hadden gekregen, mits betalende 2 stuivers (10 cents) van elk vruchtdragend gemet, wegens de kosten van drie processen, met de *Prelaten van St. Pieters en St. Baefs te Gent* en met Heer **WILLEM VAN DER WRAVE**, eertijds *Markgraaf van Antwerpen*, en van twee inundatiën, benevens de zware *tauxatie*, waarop zij ter verversching van den polder van *Vremadijke waren* getaxceerd, bij de inundatie van het jaar 1570.

Deze pold. heeft eene uitgestrektheid, volgens het kadaster, van 647 bund. 1 v. r. 60 v. ell. en is schotbaar groot 521 bund. 35 v. r. 21 v. ell.; daarin staan 26 hofsteden en 48 bijzondere woningen. Hij watert onmiddellijk in den *Braakman* uit door eene zeesluis, welke hij gemeen heeft met den *Koudenpolder*. Het polderbestuur is gecombineerd met den *Willemskerke-polder*, en bestaat uit eenen *Dijkgraaf*, twee *Gezwoorenen* en eenen *Ontvanger-Griffier*.

LOOVEREN, geh. in de bar. van *Breda*, prov. *Noord-Brabant*, *Vierde distr.*, arr. en 4 u. Z. ten O. van *Breda*, kant. en $\frac{1}{2}$ u. Z. ten O. van *Ginneken*, gem. en $\frac{1}{4}$ u. N. van *Baarle-Nassau*; met 25 h. en 150 inw.

Ook heeft men hier het voorm. kast. *Bruheze*, thans tot kazerne voor de aldaar gestationeerde brigade *Koninklijke Marechaussée* dienende.

LOOWARDT of **Loowans**, adell. h. op de *Lijmers*, prov. *Gelderland*, distr. *Doesborgh-en-Zevenaar*, kw., arr. en 3 u. O. van *Arukem*, kant., gem. en 1½ u. O. van *Zevenaar*, 10 min. Z. van het d. *Loo*.

Dit adell. huis wordt thans in eigendom bezeten door den Graaf von *Plarrensane*, woonachtig in Pruisen.

LOOY of **Loy**, geh. in *Oppe-Gelder*, prov. *Limburg*, distr., arr. en 7 u. N. van *Roermonde*, kant. en 5 u. O. van *Gennip*, gem. en 2 u. Z. O. van *Bergen*; met 8 h. en 60 inw.

LOOZEBEEK (DE), watertje in het markgr. van *Bergen-op-Zoom*, prov. *Noord-Brabant*.

Het ontspringt in de heide, 20 min. ten Z. van *Wouwecke-Hil*, stroomt eerst noordelijk en vervolgens noordwestelijk, tot op een half uur afstands van *Rosendaal*, alwaar het, zich met den *Bijster* verenigende, de *Engel-Beeck* vormt.

LOOZEN, geh. in *Zalland*, prov. *Overijssel*, arr. en 11 u. N. O. van *Deventer*, kant. en 3½ u. N. N. O. van *Ommen*, gem. en ¼ u. Z. van *Gramsbergen*, aan de *Vecht*; met 9 h. en 88 inw.

Er is hier eene versterkte post, welke tot de verdedigingswerken van *Koeverden* behoort.

LOPA of **WAT-LOPA** (d. i. DE *LOPPE RIVIER*), riv. in *Oost-Indië*, op het *Molukse* eil. *Amboina*, op de kust van *Leitimor*, met eene noordelijke rigting in de *Baai-van-Amboina* uitloopende.

LOPEKANT, voorm. sterkte, volgens *Plaas* (1) door de *Batavieren* opgeworpen op het *Eiland der Batavieren*, ter plaatse, waar de *Rijn* en de *Waal* scheiden. Zij zou dus moeten gelegen hebben, waar later *Schenkenschans* gesticht is.

LOPERT, geh. in de heerl. *Bourscheid*, grooth. *Luxemburg*, kw., arr., kant. en ½ u. Z. W. van *Diekirch*, gem. *Ettelbruck*.

LOPET, d. in *Oost-Indië*, op het eil. *Banjoe-Bieros*, dat tot de resid. *Samarang*, op het *Sundasche* eil. *Java*, behoort.

LOPIK, gem. in den *Lopikerwaard*, prov. *Utrecht*, arr. *Utrecht*, kant. *IJsselstein* (5 k. d., 2 m. k., 1 s. d.); palende N. aan de gem. *Zaid-Polsbroek*, *Benschop* en *IJsselstein*, O. aan *IJsselstein*, Z. aan *Jaarsveld*, *Cabauw* en *Zevender*, W. aan *Vlist-en-Bourepas*.

Deze gem. heeft eene lengte, van het O. naar het W. langs de gebouwen, welke langs eene wetering leggen, van drie uren; bevat in zich de d. *Lopik*, *Lopikerkapel* en het geh. *Zevenhoven*, en beslaat, volgens het kadaster, eene oppervlakte van 2029 bund. 48 v. r. 97 v. ell., waaronder 1985 bund. 97 v. r. 77 v. ell. belastbaar land. Men telt er 168 h., bewoond door 210 huisgez., uitmakende eene bevolking van ruim 1250 inw., die meest hun bestaan vinden in den landbouw en koophandel. Men heeft er eenen windkorenmolen.

De *Herv.*, die er 750 in getal zijn, behooren gedeeltelijk tot de gem. van *Lopik*, gedeeltelijk tot die van *Lopikerkapel*, welke ieder in deze burgerl. gem. eene kerk hebben.

De *R. K.*, van welke men er 550 aantrest, parochiëren het bovenkwartier te *IJsselstein* en het benedenkwartier te *Cabauw*.

Men heeft in deze gem. twee scholen, als: ééne te *Lopik* en ééne te *Lopikerkapel* (de laatste staande onder het geh. *Zevenhoven*), welke gezamenlijk gemiddeld door een getal van 160 leerlingen bezocht worden.

(1) Zie *Koninklijke Oudheden*, bl. 10.

Deze gem. is eene heerl., welke vroeger een eigendom was van het kapittel van St. Marie te Utrecht en thans aan het Domein behoort.

Het d. *LOPIK* ligt $4\frac{1}{2}$ u. Z. W. van Utrecht, 2 u. Z. W. van *IJsselstein*, $1\frac{1}{2}$ u. W. van Schoonhoven. Men telt er, in de kom van het d., 20 h. en ruim 100 inw.

De Herv., die er 570 in getal zijn, onder welke 200 Ledematen, maken eene gem. uit, welke tot de klass. van *Utrecht*, ring van *IJsselstein*, behoort. Vroeger heette deze gem. *LOPIK-EN-CABAUW* (zie het volgende art.). Deze gem. heeft hier eene kerk, welke vóór de Reformatie eene parochiekerk was, met twee kapellen, als: ééne te *Lopikerkerk* en ééne te *Cabauw*. De zeer groote kerk had een breede hooge toren, met twee klokken. In 1796 is de toren, wegens den destijds bouwvalligen toestand, voor één gedeelte afgebroken en een der zware klokken verkocht. In 1818 heeft men, om het gevaar, den toren geheel gesloopt. Om de overgebleven klok, welke 2158 ponden woog en te Amsterdam is verkocht geworden, stond:

**Goebert v. Amerongen / Schout / Maerten Mat-
thijsz. / Adriaan Jansz. / Kerkmeesterz tot Lopik /
Cornelis Hendricz. tot Cabauw / hebben deze klok
tot sieraad van de Parochien doen gieten: Godt
wilt haer naemaets tot zaligheid laten genieten.
Anna 1606.**

In het zelfde jaar, dat de toren gesloopt is, werd de groote kerk verkleind en in evenredigheid gebracht tot het getal Protestanten. Vóór de Reformatie werd de Pastoor en daarna de Predikant door den Deken van St. Mariakerk aangesteld, met welke kerk de parochiekerk van *Lopik* vereenigd was. Ook waren er twee vikarijen, de eerste aan het altaar van de *H. Maagd*, de andere aan dat van *Sr. NICOLAAS*.

De dorpschool wordt gemiddeld door een getal van 90 leerlingen bezocht. — De kermis valt in in Augustus.

In 1672 zijn door de Franschen zware brandschatting van de gem. gevorderd, welke gelden destijds zijn opgenomen geworden en waarvan het restant in 1810 nog 6000 gulden beliep. — Door brandverwoesting in 1810 is veel van het archief verloren gegaan.

Het wapen bestaat uit eene keizerskroon, gevoerd met keel, bevestigd den 20 Februarij 1816.

LOPIK-EN-CABAUW, voorm. kerk. gem., prov. *Utrecht*, klass. van *Utrecht*, ring van *IJsselstein*.

Men had er twee kerken, als: ééne te *Lopik* en ééne te *Cabauw*. Het kerkje, oorspronkelijk eene kapel, te *Cabauw* en op Zuidhollandsch grondgebied, bestond nog in 1770; er werd toen slechts viermalen in het geheele jaar dienst in gedaan. In 1819 werd de Predikant, bij koninklijk besluit, ontslagen van die vier beurten te *Cabauw*, en toen hield *Cabauw* op eene kerkelijke gemeente te zijn; na 1819 moet dus het kerkje te *Cabauw* afgebroken zijn. De eerste, die in deze gem. het leeraarambt heeft waargenomen, is geweest *NICOLAUS A. GUYER*, die in het jaar 1590 hier stond, doch in 1594 reeds door *REGNIUS NOTHEUS* werd opgevolgd. Van 1714 tot in 1716 is hier Predikant geweest *CONRADUS IJEN*, die als Hoogleeraar in de Godgeleerdheid te *Bremen* overleed, den 30 Junij 1735. Het beroep is eene koninklijke collatie.

LOPIKERDIJK, dijk in het *Nederkwartier* der prov. *Utrecht*, loopende ten Z. van den *Lopikerwaard* en de *Hooge-Biezen*, en zich

uitstrekke, in eene meest oostelijke rigting, van de stad Schoonhoven tot aan den Hollandschen-IJssel.

LOPIKERKAPEL, d. in het *Nederkwartier* der prov. *Utrecht*, arr. en $\frac{2}{4}$ u. Z. W. van *Utrecht*, kant. en $\frac{1}{4}$ u. Z. van *IJsselstein*, gem. en $\frac{1}{4}$ u. O. van *Lopik*. Men telt er, met het daartoe behoorende geb. *Zevenhoven*, 39 h. en ruim 240 inw., die meest in den landbouw en handel hun bestaan vinden.

De Herv. gem. van **LOPIKERKAPEL**, welke tot de klass. van *Utrecht*, ring van *IJsselstein*, behoort, is te zamengesteld uit het *Bovenkwartier-van-Lopik*, *Zevenhoven* en *Jaarsvelder*kapel, en telt 300 zielen, onder welke 90 Ledematen. De eerste, die in deze gem., nadat zij tot in 1631 door naburige Predikanten was bediend, het leeraarsambt heeft waargenomen, is geweest *JOSAHANS RISSMACK*, die in het jaar 1631 herwaarts kwam en in het jaar 1646 overleed. De kerk was, vóór de Reformatie, eene kapel, die onder de parochiekerk van *Lopik* behoorde. Het is een kruisgebouw, met eenen spitsen toren, doch zonder orgel. Zij is in 1832, met behulp der Gedeputeerde Staten, aanzienlijk hersteld. Het patroonschap behoorde vroeger aan het Huis van *WULVES*, thans berust dit bij den Heer F. J. Baron van *WIJCKESLOOTE VAN WERDENSTYEN*, Heer van *Wulven* enz.

De R. K., die men er ruim 100 aantreft, parochiëren te *IJsselstein*. — De dorpsschool wordt gemiddeld door 50 leerlingen bezocht.

Bij dit d. ligt een oud adell. h., het Huis-te-Vliet geheeten.

De kernis valt in den eersten Maandag in September.

LOPPERSUM, kerk. ring, prov. *Groningen*, klass. van *Appingedam*. Men heeft er de volgende 12 gem.: *Loppersum*, *Wester-Emden*, *Garsthuizen*, 't *Zand*, de *Zeerijp*, *Leermens*, *Enum*, *Ooster-Wijtwert*, *Wirdum*, *Garrelweer*, *Lellens* en *Stedam*, met 12 kerken, bediend wordende door 12 Predikanten. Het getal zielen beloopt 5700, onder welken 1000 Ledematen.

LOPPERSUM, gem. in *Fivelgo*, prov. *Groningen*, arr. en kant. *Appingedam* (3 k. d., 7 m. k., 4 s. d.); palende N. aan de gem. 't *Zand*, O. aan *Appingedam*, Z. en Z. W. aan *Ten-Boer*, W. aan *Stedum*.

Deze gem. bevat de d. *Loppersum*, *Garrelweer* en *Wirdum*, benevens de daartoe behoorende geb. *Bovendijks*, *Eekwert*, *Enzelens*, *Hoexmeer*, *Juist*, *Merum*, *Muda*, *Nieuhuis*, de *Stork* en de *Zeem*.

Zij beslaat, volgens het kadaster, eene oppervlakte van 2726 bund. 65 v. r. 12 v. ell., waaronder 2670 bund. 12 v. r. 66 v. ell. belastbaar land. Men telt er 331 h., bewoond door 456 huisgez., uitmakende eene bevolking van ruim 2000 iaw., die meest hun bestaan vinden in den landbouw, ook heeft men er 2 steenfabrieken, 4 kalkbranderijen, 1 bierbrouwerij, 1 olie- en 2 pel- en korenmolens. De bodem is hier verschillende: over of aan de zuidzijde van het *Damsterdiep* of de *Delf*, naar *Hoeksmeer* en de *Bovenwijmers* toe, zijn de landen van veel minder waarde, derrieschtig en lager, dan aan het diep en vooral aan de noordzijde van het *Damsterdiep*, zijnde aldaar best kleiland. Naar den kant van *Wirdum* is in eene strook ten zuidwesten van het dorp de grond eenigzins knikachtig. Rondom het dorp en te *Enzelens* en te *Merum* heeft men heerlijke kleilanden: te *Loppersum* vindt men onder de klei leem en daarna blaauw zand, doch te *Enzelens* volgt op den gemengden grond eerst leem, dan gele klei, veen, zwarte klei en vervolgens blaauw zand. De bevingen

van Bovendijks, zijnde eene streek huizen op eenen ouden dijk aan den zuidelijken wal van het Damsterdiep, en die van Uiterdijken, terstond ten zuiden aan het dorp voorkomende, toonen aan, dat eertijds de gesteldheid van den waterstaat hier anders geweest is.

De *Herr.*, die er ruim 1670 in getal zijn, onder welke 380 Ledematen, maken de drie gem. Loppersum, Wirdum en Garrelsheer uit, welke in deze burgerlijke gem. ieder eene kerk hebben.

Men telt er 200 Afscheidenen, die tot de gem. van *Loppersum-en-Garrelsheer* behooren en bij de Loppersumer-klap eene kerk, maar nog geen eigen Predikant hebben.

De *Doopsgez.*, welke er ongeveer 80 in getal zijn, worden tot de gem. van *Leermens* gerekend.

De *R. K.*, die er bijna 20 in getal zijn, behooren tot de stat. van *Appingedam*.

De *Isr.*, van welke men er 25 aantreft, worden tot de *bijkerk te Stedum* gerekend.

Men heeft in deze gem. drie scholen als eene te Loppersum, eene te Garrelsheer en eene te Wirdum, welke gezamenlijk gemiddeld door een getal van 290 leerlingen bezocht worden.

Het d. *LOPPERSUM* of *LOPPERSUM*, oudtijds *LOPPERSUM*, ligt $5\frac{1}{2}$ u. N. W. van Groningen, $2\frac{1}{2}$ u. W. ten N. van Appingedam. Het is een der grootste dorpen van de prov. Groningen.

Men telt er in de kom van het d. 159 h. en 870 inw., en met de daartoe behoorende geh. *Hoecxmeer*, *Bovendijks* of de *Loppersumerklap*, *Enzelens*, *Merum*, de *Zeem*, de *Stork*, *Juist* en *Muda*, 218 h. en 1450 inw.

Het *Damsterdiep* ligt $\frac{1}{2}$ u. Z. van dit d., en daarin loopen uit de *Wijmers*, komende van Loppersum of liever van *Wester-Emden* (doch tusschen deze beide dorpen is die benaming niet bekend), en aan de zuidzijde van het *Damsterdiep*, de *Bovenwijmers*, die bij het *Schildmeer* ontstaat en door het *Hoeksmeer* in de *Oude-Wijmers* loopt. In het oude zijlboek wordt gewaagd van eene *Wijmerzijl*. Uit hoofde der uitgestrektheid en belangrijkheid was deze plaats eertijds met onderscheidene burgen versierd. Daartoe behoorden de burg van *Mepsche* in het dorp, ten Z. O. der kerk, genaamd *Ten-Ham*, op welk adell. h. *GERARDUS VAN LOPPERSUM* geboren werd, en hetwelk omstreeks het jaar 1738 schijnt afgebroken te zijn, alsmede een andere burg, ten Noorden van de *Schipsloot*. In eenen brief van 1581 komt reeds een burg te *LOPPERSUM* voor. Een vierde uur N. van *LOPPERSUM* liggen drie aanzienlijke boerderijen, de *Vollehand*, de *westersche*, de *Vretop*, de *middelste* en de *Lege-Schotel*, de *oostersche*.

Voorheen had hier ook deze bijzonderheid plaats, dat hier de *plegtige aanspraak* en *eedstaving* geschiedde van de meeste *regtstoelen* in het *Wester-Fivelgo*; de *aanspraak* geschiedde er naderhand nog wel, maar de *eed* werd afgenomen bij de *Hooge-Geregtskamer*. De *regtstoel*, met *Wirdum* één, was aflopende in twaalf *klaauwen*, en die weder in onderscheidene *heerden*, waardoor sommige dier *beurten* eerst om het vier en *tachtigste*, zes en *negentigste*, ja *honderd achtste* jaar omkwamen; doch het *Over- of Langregt* viel de helft vroeger in, dewijl ieder dier twee dorpen zulk een *regt* afzonderlijk bezat. In *schepperrijzaken* behoort Loppersum onder 't *Zand*.

De *Herv.*, die er 1000 in getal zijn, onder welke 170 Ledematen, maken eene gem. uit, welke tot de *klass. van Appingedam*, *ring van Loppersum* behoort, en door twee *Predikanten* bediend wordt. De *eerste*,

die hier het leeraarsambt heeft waargenomen, is geweest LEO ABELI AB EQUART, die, ten tijde der Spaansche geweldenaarthen, met zijnen vader ABELUS KEVENS AB EQUART, eenen man in burgelijk aanzien, als balling buiten het vaderland had geleefd; wiens nageslacht den stoel der eere heeft beklommen, en jaren achtereen te Groningen is verheven tot de waardigheid van Raadsheer en Burgemeester. Hij was te LORPERSUM beroepen in het jaar 1595 en overleed tusschen de jaren 1604 en 1611. Zeer waarschijnlijk was de eerste tweede Predikant ISAACUS VISKELIUS, hier beroepen in 1605; hij stond hier nog in 1611 en is weinige jaren daarna hier overleden. Na dat in het jaar 1736 HENRICUS TEN OUVEN emeritus verklaard was, nam zijn ambtgenoot STEWARDUS BAKERS, die in het jaar 1734 te LORPERSUM gekomen was, er de dienst alleen waar. Sedert dien tijd heeft LORPERSUM slechts eenen Predikant gehad tot in het jaar 1789, toen JOHANNES FAJKA hier stond, als wanneer er weder tot tweede Predikant beroepen werd LEFFE UDEMA, die in het jaar 1786 overleed. HILLENBRANDUS ABRAINS, hier beroepen in het jaar 1788, den 30 Januarij 1807 overleden zijnde, is de dienst alleen waargenomen door den tweeden Predikant THEODORUS FREDRIK UILKUS, tot dat in 1838 weder als tweede Predikant beroepen is WILLEM JOACHIM WIGBERTS ABRAINS. De kerk was, vóór de Reformatie, aan den H. Petrus toegewijd. Het regt van collatie vroeger bij het Huis van Farmsum, is in 1835 door koop aan de gemeente zelve overgegaan. Destijds was hier eene proestdij, waarvan sommige Proosten bij Eme en Munco voorkomen, en wier magt zich ver in dit kwartier uitstrekke; maar die magt werd naderhand, even als in andere Ommelander proestdijen, verminderd, en grotendeels overgebracht op eenen Official. Ingevoel zeker indultum van den Bisschop van Munster, worden de dorpen Loppersum, Zeerijp, Leermens, 't Zand, Enum, Wirdum en Garroksweer van het regtgebied van den Proost gedeeltelijk ontheven. Dit indultum is nog in die zeven dorpen bekend, en daarvan was nog tot ongeveer het einde der vorige eeuw overig, dat de Predikant, Kerkvoogden en die stem in de collatie hadden, de voetpaden en vonders schouwden, alsmede de gewigten wroegden. Dit regt heeft opgehouden, ten gevolge van een besluit van Gedeputeerde Staten, in 1818; tijdens de Hervorming strekte zich dit regt nog veel verder nit.

Men had hier van ouds eene zeer fraaije kerk, welke in 1214 is afgebrand, ten gevolge van het verbranden der pastorij. KANST te LORPERSUM aan wien men de schuld van dezen brand gaf, werd door de gemeente genoodzaakt, om tot de wederopbouwung der kerk duizend marken te geven. De tegenwoordige kerk, in het jaar 1414 gebouwd, en boven welks zuiderdeur men het jaartal 1529 ziet, is eene schoone, ruime kruiskerk, en, van binnen, eeneder fraaiste landkerken der prov. Groningen, voorzien van een zeer schoon orgel. Op dit orgel is een klok- en hamerspel; een gebeeldhouwd mannetje staat aan diens noordsijde en slaat de uren met een hamertje op een daar hangend klokje. Het verwulf is met kleine ruiten gestukadoerd, voorstellende de mazen van het net van Petrus. In de kerkraadskamer kwam vroeger de klassis van LORPERSUM bijeen. In deze kerk zoude, volgens de legende, een Christusbeeld van massief goud begraven zijn, waarvan de juiste plaats niet bekend is. Aan eene der zuiderpilaren hangt eene streng menschenhaar, zijnde dof en roskeurig, waarvan het een en ander verhaald wordt, doch waarvan de oorsprong niet met zekerheid bekend is. De hoogte van den zwaren stompden toren staat gelijk aan de breedte der vierzijden te zamen genomen. Er hangen

drie klokken in, ééne van 1548, ééne van 1482, en ééne, die nog veel ouder is; alle drie met opschriften. De zware dusteenen, welke men aan de kerk opmerkt, toonen aan, dat het een gebouw van hoogen ouderdom is. Ook komt dit dorp reeds in brieven van 1211, 1224, 1228 en volgende voor. De kerk werd in het jaar 1852 inwendig geheel nieuws ingerigt en verfraaid. De predikstoel, die met den rug naar het koor staat, heeft den opgaag van achteren; de banken loopen alle cirkelwijze om den predikstoel, behalve op het koor, waar het Avondmaal gehouden wordt, en waar men tevens eenen predikstoel heeft, die, tegen den anderen aanstaande en er mede verbonden, als het ware eenen dubbelen uitmaakt, kunnende de Predikant door den rug van den eenen in den anderen gaan. Het orgel is in 1805 grootendeels vernieuwd.

De kerk der Afgescheidenen is in het jaar 1841 gebouwd, het is een gewoon gebouw, zonder orgel.

De talrijke gemeente der oude Vlaamsche Doopsgezinden, welke hier vroeger bestond, is sedert gecombineerd met die van *Leermens*; terwijl de kerk thans dient tot een partikulier huis, gelijk het vroeger reeds ten deele was.

Er worden aldaar gehouden eene jaar-paarden- en beestenmarkt, op den eersten Maandag in Mei, en eene jaar-paarden- en beestenmarkt op den derden Woensdag en Donderdag in September.

Dit d. is de geboorteplaats van GERARD VAN LOPPERSUM, die eerst te Groningen, daarna te Maastricht, Rector der Latijnsche scholen is geweest, en ook eenige schriften heeft uitgegeven, zijnde gestorven in het jaar 1582. Een ander van dien naam JAN VAN LOPPERSUM, heeft te Rome in de zaak der Venitiaansche schenring iets geschreven voor den Kardinaal BARONIUS.

In het vonnis van den Brusselschen bloedraad des Hertogs VAN ALBA, in 1570 tegen sommige Ommelanders uitgesproken, vindt men ook eenigen uit LOPPERSUM en Enzelsens met name genoemd. De beschuldigingen, tegen hen ingebracht en in het vonnis vermeld, komen hierop neder. » Dat zij aan het beelden breken meer of min deel genomen hadden, zelfs zoo, dat iemand van hen een der beelden, ter » bespotting, aan eenen hoefsmidsstal had opgehangen. Dat er onder » hen waren geweest, die zich hadden in dienst gesteld van Graaf » LODEWIK van Nassau, en de wapenen opgevat tegen deze landen. » Dat een en ander van hen de nieuwe predikanten geholpen en ondersteund, en bijzonder een' predikant te LOPPERSUM onderhouden » hadden. Dat ook iemand van hen, een boek in de hand houdende, » in de kerk te LOPPERSUM met twee predikanten Psalmen had gezongen, en in geene negen of tien jaren ter Misse was geweest. Dat » anderen onder hen van de Mennonitische secte waren geweest." Onder de namen der Ommelander vlugtelingen, die; nevens de vlugtelingen van Groningen, op den Rijksdag te Spiers, in 1570, tegen gemeld vonnis een verzoekschrift aan den Keizer en het Duitsehe rijk hebben laten indienen, vindt men ook eenigen van LOPPERSUM, *Enzelsens, Garsthuizen* enz.

In het jaar 1589 leed dit dorp veel last van het in de Ommelanden stroopende Staatsche volk.

De Proosten van LOPPERSUM schijnen tot wapen te hebben gevoerd eenen sleutel en een zwaard, kruislings over elkander liggende, welk wapen vervolgens dat van LOPPERSUM is geworden: en thans dat van de geheele gemeente is.

LOPPERSUMER-KLAP of **BOVENDIJKS**, welvarend en vrolijk geh. in *Fivelgo*, prov. *Groningen*, arr., kant. en 2½ u. W. ten N. van *Appingedam*, gem. *Loppersum*, ter plaatsc, alwaar de *Wijmers* in het *Damsterdiep* valt, met eene nette steenfabriek en eenige dagloonerswoningen.

Ook staat hier de voor drie of vier jaren nieuw gebouwde kerk der *Afgescheidenen* van *Loppersum-en-Garrelsweer*.

LOPPERSUMER-UITERDIJKEN, geh. in *Fivelgo*, prov. *Groningen*, arr., kant. en 2½ u. W. ten N. van *Appingedam*, gem. en grenzende aan het zuidende van het d. *Loppersum*.

LOPSEN, ook wel **HIERONYMUSDAL** genoemd, voorm. kloost. in *Rijnland*, prov. *Zuid-Holland*, even buiten de *Rijnsburgsche-poort* der stad *Leyden*, doch waarvan de grond later in de stad getrokken is.

Dit klooster werd eerst bewoond door *Monniken*, die naar den *derden regel* van *St. FRANCISCUS* leefden, maar is later tot de orde der *Reguliere Kanunniken* van *St. AUGUSTINUS* overgegaan; wanneer dit echter geschied zij, vindt men niet aangeteekend. Het is altans niet geschied vóór het jaar 1450, want toen hebben de *Broeders* van den *gezegden* *derden regel* er hunne vergadering gehouden. De *Augustijnen*, die het bewoonden, werden *Klinkerts* genoemd en mochten, naar hun *believen*, vrij uit en in de stad gaan.

Weinige jaren voor de *Spaansche beroerten* had een der *Proosten* dit klooster zoo kwalijk bestuurd, dat het geheel ten achteren was geraakt, zoo dat de *Kanonniken* zich genoodzaakten zagen het te verlaten, waarop de *Regering* van *Leyden* de *goederen aansloeg*, daarvan de *schulden betaalde*, en, hetgeen er over was, aan de *Regenten* van het *St. Catharina-Gasthuis* gaf, om door dezen tot *onderhoud* van de *armen* en *ellendigen* gebruikt te worden. Dit klooster is later ten gronde toe afgebroken en de grond ingenomen door de tegenwoordige **BEESTENMARKT**.

LOREINE-POLDER (DE), onder dezen naam komt soms het gedeelte van den polder *Beooster-Eede*, en wel datgene, dat oostelijk van den *Oranje-polder* ligt, voor. De grootste helft daarvan is *Belgisch*, de kleinste helft *Staats-Vlaanderen*, *Vrije-van-Sluis*, prov. *Zeeland*, distr. *Sluis*, gem. *St. Kruis* en *Eede*.

LORENTZSCHEUER of **LORENTZSCHEVEN**, geh. in het balj. van *Luxemburg*, grooth. *Luxemburg*, kw., arr., kant. en 1½ u. W. ten Z. van *Luxemburg*, gem. en 40 min. Z. W. van *Bertingen*.

LORENTZWEILER, gem., deels in de heerl. *Heisdorff*, deels in de heerl. *Meysenburg*, grooth. *Luxemburg*, kw. en arr. *Luxemburg*, kant. *Mersch*; palende N. aan de gem. *Lintgen*, O. aan *Jung-Linster* en *Nieder-Anven*, Z. aan *Eisch*, Z. W. aan *Steinsel*, N. W. aan *Mersch*.

Deze gem. bevat de d. *Lorentzweiler* en *Bofferdingen*, benevens de geh. *Asselscheuer*, *Blascheid*, *Helmdingen*, *Heinsdorff*, *Roshoff* en *Schwanenthal*. Men heeft er eene bevolking van 1500 inw., die meest hun bestaan vinden in den *landbouw*, en 1 *bierbrouwerij*, 5 *branderijen* en 5 *korenmolens* hebben. Men rekent, dat jaarlijks 1200 zak rogge, 900 zak *mastelnin*, 800 zak gerst, 600 zak haver en 2500 zak *aardappelen* inge oogst worden. De *veestapel* bestaat uit 180 paarden, 520 runderen en 210 *zwijnen*.

De inw., die allen R. K. zijn, onder welke 700 *Communikanten*, maken eene par. uit, welke tot het *apost. vic.* van *Luxemburg*, dek. van *Mersch*, behoort, en eene kerk te *Lorentzweiler*, benevens eene *kapel* te *Bofferdingen* heeft, welke door eenen *Pastoor* en

eenen Kapellaan bediend worden. — Er zijn in deze gem. 2 scholen, als: ééne te Lorentzweiler en ééne te Bofferdingen.

Het d. LORENTZWEILER of LORENZWEILER ligt 2 u. N. van Luxemburg, 1½ u. Z. ten O. van Mersch, in een zeer bekoorlijk oord, terwijl de kronkelende Alzette langs zijne rijke velden heenvliet. Daar het aan den grooten weg van Luxemburg naar Diekirch ligt, heeft het eene uitmuntende gemeenschap met de beide steden.

De R. K. kerk, aan den H. LAURENTIUS toegewijd, proukt met eenen hoogen zwaren toren.

LORIE-HOEWA (DE), riv. in Oost-Indië, op het Moluksche eil. Amboina, aan de Noordwestkust van het schiereil. Hitoe, met eene noordelijke rigting in Zee uitlopende.

LORO-DJOGORANI of LORO-DSCOGORANY, d. in Oost-Indië, op het Sundasche eil. Java, resid. Samarang, niet ver van Brabanan, door de Tschandi-Siwa of duizend tempels beroemd. Hier schijnt het middelpunt der eerste beschaving van Java geweest te zijn.

LORREBUREN, b., prov. Friesland, kw. Zevenwouden, griet. Gaasterland, arr. en 5½ u. Z. ten W. van Sneek, kant. en 2½ u. N. W. van de Lemmer, 10 min. O. van Harich, waartoe zij behoort; met 4 h. en ruim 20 inw.

LORROK of Lonok, distr. in Oost-Indië, op het Sundasche eil. Java, ads. res. Patjietan.

LORROK of Lorok, d. in Oost-Indië, op het Sundasche eil. Java, ads. res. Patjietan, distr. Lorrok, in eene vlakke.

LORROK (DE) of DE LOROK, riv. in Oost-Indië, op het Sundasche eil. Java, resid. Patjietan, die uit het Lanangsche-gebergte voortkomt en hare wateren in de Baai-van-Lorrok uitwerpt.

LORROK (BAAI-VAN-), baai in Oost-Indië, aan de Zuidkust van de resid. Patjietan, op het Sundasche eil. Java, in de Indische-Zee.

LOSDORP, oudtijds LÖSDORP, ook LESDORP gespeld, d. in Eivelgo, prov. Groningen, arr., kant. en 2 u. N. ten W. van Appingedum, gem. en 20 min. W. van Bierum, op eene zeer fraaije wierde, en op eenen korten afstand tusschen Godlinse, Spijk en Bierum, welke kerspelen gezamenlijk de Vierburen (Vierboeren) uitmaken. Dit dorp was dan ook, wegens zijne ligging in het midden tusschen die andere dorpen, de plaats, waar de Dijkregters der Vierburen, jaarlijks, in de week van Pinksteren, overeenkomstig het reglement, plagten aan te zweren en hunne waardagen te houden, hetgeen eerst vóór weinige jaren veranderd is, ofschoon thans nog hunne benoeming door de gerechtigden jaarlijks aldaar geschiedt. Oorspronkelijk ging dit dijkregt over de binnenlanden en den ouden dijk, maar toen de later aangeslijkte buitenlanden vervolgens werden ingedijkt, zoo werd het natuurlijk ook daarover uitgestrekt. Nogtans is de oude dijk nog heden de waterkeering der dijkvestige en onder de drie Delfzijken begrepen binnenlanden. Voortijds schijnt LOSDORP onder Godlinse te hebben behoord; altans dit dorp onderhoudt nog eenige vonders in het Godlinser-pad. Het maar van Spijk valt hier in het Godlinser-maar.

Men telt er 22 h. en 145 inw., die meest in den landbouw hun onderhoud vinden. De landouw bestaat, in de omgeving van het dorp, uit vette, vruchtbare kleilanden, ongemeen geschikt tot wetweiderij. Ten Zuiden, buiten den Heereweg, hebben de landerijen slechts weinig kleiaarde; daarop volgt roodoorn, daarna fijne witte klei- of woelaarde, en veel dieper derrick. Iets noordelijker van LOSDORP is de bovengrond zaveliger en uitstekend voor den landbouw geschikt.

Buiten den ouden zeedijk is de klei zwaarder; men ontmoet daaronder blaauw zand.

De inw., die allen Herv. zijn, onder welke 25 Ledematen, maken eene gem. uit, welke tot de klass. van *Appingedam*, ring van *Delfzijl*, behoort. De eerste, die er het leeraarsambt heeft waargenomen, is geweest **SERRANUS ADRIANI**, die hier in 1595 kwam, doch reeds in 1597 werd opgevolgd door **WOLFGANGUS AGRICOLA**. Onder de later hier gestaan hebbende Predikanten verdient melding de Oudheid- en Geschiedkundige **NICOLAAS WESTENDORP**, geboren te Farmsum den 11 Februarij 1775, die hier van 1812 tot aan zijn overlijden, den 5 Julij 1836, het Evangelie verkondigde. Het patroonaantogt dezor plaats was voorheen bij het adellijk geslacht van *Rippanda* te Oostervijtwert, en kwam daarna, door erfregt, aan het adellijk geslacht van *Ruzens van Farmsum*, uit hetwelk de collatie, in 1855, werd verkocht aan Kerkvoogden en Notabelen. De kerk prijkt met een goed, in 1850 vervaardigd, orgel en is, alhoewel klein, sedert hare vernieuwing, in het jaar 1775, eene der bevalligste kerken ten platelande in de provincie Groningen. De toren, welke in het jaar 1662 vernieuwd en verhoogd is, heeft eene kleine spits.

De dorpschool wordt gemiddeld door een getal van 20 leerlingen bezocht.

Men telde hier voorheen vijftien edele heerden, waaronder *Elema*-, *Gaikema*-, *Sappema*-, *Tiddinga*- en *Siccama*-heerd. De burg *Fraeilema*, die nog op de kaart van *Coenzus* voorkomt, is in de vorige eeuw weggebroken.

In dit d. leefde eens de voortreffelijke Staatsman **BERNARD SCHAFFER**, die in 1595 geboren werd en in 1648 overleed.

Dit dogp had veel te lijden bij eenen strooptogt, welke de Staatse troepen, den 15 September 1598, in de Ommelanden deden.

LOSECAATS-POLDER, pold. in de heerl. *Niervaart*, prov. *Noord-Brabant*, *Vierde* distr., arr. *Breda*, kant. *Zevenbergen*, gem. *Klundert*.

Van dezen pold., welke na het jaar 1688 bedijkt is, en thans een gedeelte van de *Losecaats-polder-en-Boertkens-gors* uitmaakt, weet men de afzonderlijke grootte niet meer aan te wijzen. Hij wordt bestuurd door den Rentmeester van het Domein van *Z. K. H. Prins FREDERIK der Nederlanden*, te *Klundert*.

LOSECAATSPOLDER-EN-BOERTKENS-GORS, pold. in de heerl. *Niervaart*, prov. *Noord-Brabant*, *Vierde* distr., arr. *Breda*, kant. *Zevenbergen*, gem. *Klundert*; palende N. aan den *Veerweg* van de *Roodevaart*, O. aan het *Kanaal van Zevenbergen*, Z. O. aan de *Keensche-gorsen*, W. aan den *Nieuwe-Nieuwendijk* of het *Landeke van Hoogstraten*.

Deze pold., welke voor zoo ver *Boertkensgors* aangaat vóór 1688, en wat *Losecaatspolder* betreft later bedijkt is, beslaat volgens het kadaster, eene oppervlakte van 86 bund. 48 v. r. 24 v. ell.; telt een huis en boerderij, en wordt door eenen stenen sluis, wijd 9 palm. 1 duim. en hoog 9 palm. 4 duim., voorzien van eene vloeddeur en schuif, op het *Zevenbergische kanaal*, van het overtollige water ontlast. Het zomerpeil is 1 palm. onder A. P. De hoogte der dijken is 3 ell. 7 palm. 5 duim. Het bestuur berust gedeeltelijk bij den Rentmeester van het Domein van *Z. K. H. Prins FREDERIK der Nederlanden*, te *Klundert*, gedeeltelijk bij partikulieren.

LOSSARANG, oud d. in *Oost-Indië*, op het *Sundache eil. Java*, reg. *Smédang*.

LOSSER, gem. in *Twenthe*, prov. *Overijssel*, arr. *Almelo*, kant. *Oldenzaal* (1 k. d., 8 m. k., 5 s. d.); palende N. aan *Denekamp*, O. aan het kon. *Hannover*, Z. aan de *Pruissische* prov. *Rijnland*, W. aan *Lonneker-en-Weerselo*.

Deze gem. bestaat uit het d. *Losser*, de marken *Losser*, de *Poppen*, *Punte*, *Lutte*, *Beuningen* en *Berghuizen*. Vóór het jaar 1811 behoorde de geheele gem. tot het landregterschap *Oldenzaal*, in dat jaar werd het d. en de marke *Losser* tot eene mairie gemaakt, waarbij, nadat zij in 1814 eene gem. geworden was, in het jaar 1817 de marken *Lutte*, *Beuningen* en *Berghuizen* gevoegd werden. De gem. *Losser* beslaat, volgens het kadaster, eene oppervlakte van 11,265 bund.

Men telt er 752 h., bewoond door 782 huisgez., uitmakende eene bevolking van ongeveer 4700 inw., die meest hun bestaan vinden in den landbouw en veeverij. Ook heeft men er de volgende fabrieken: drie *calicotsweverijen*, welke echter thans zeer weinig werken. In het jaar 1840, was het getal *calicotswevers* 620, thans zijn er geen derde gedeelte meer werkende. Overigens worden er *bombazijn marseilles*, *pillows* enz. voor fabriekanten uit *Enschede* en *Oldenzaal* geweven; ook zijn er: eene *azijnfabriek* en een *korenmolen*. Vroeger bloeiden er de *katoenspinnerijen*, welke thans geheel hebben opgehouden.

De *Herv.*, van welke men er 270 telt, maken gedeeltelijk de gem. van *Losser* uit, en behooren gedeeltelijk tot de gem. van *Denekamp*, gedeeltelijk tot die van *Oldenzaal*.

De *R. K.*, van welke men er ongeveer 4400 aantreft, maken gedeeltelijk de stat. van *Losser* en *Lutte* uit, en behooren gedeeltelijk tot de stat. van *Denekamp*, gedeeltelijk tot de stat. van *Oldenzaal*.

Men heeft in deze gem. twee scholen, als: ééne te *Losser* en ééne te *Lutte*, welke gemiddeld door een getal van 600 leerlingen bezocht worden.

Het d. *LOSSER* ligt $6\frac{1}{2}$ u. O. Z. O. van *Almelo*, 2 u. Z. O. van *Oldenzaal* aan de *Dinkel*.

Men telt er in de kom van het d. 101 h. en 640 inw. en met de kerkelijk daartoe behoorende marke *Losser* 250 h. en 1600 inw.

De *R. K.*, die er ongeveer 1400 in getal zijn, onder welke 1030 *Communikanten*, maken eene stat. uit, welke tot het aartspr. van *Twenthe* behoort en door eenen *Pastoor* en eenen *Kapellaan* bediend wordt.

De kerk, aan *O. L. V. Geboorte* toegewijd, is in het jaar 1777 gebouwd, vóór dien tijd gingen de *R. K.* ingezetenen, ter kerk naar het klooster *Glane*, deze kerk is in het jaar 1845 vergroot.

De *Herv.*, van welke men er 210 aantreft, maken, met die van de marke *Lutte*, eene gem. uit, welke tot de klass. van *Deventer*, ring van *Enschede*, behoort, en 220 zielen en daaronder 120 *Ledematen* telt. De eerste, die in deze gem. het *leeraarambt* heeft waargenomen, is geweest *GERHARDUS STOKMAN*, die in het jaar 1657 herwaarts kwam en in het jaar 1658 naar *Enschede* vertrok. Het beroep geschiedt door den *kerkeraad*.

De kerk is eene dochter van de *Moederkerk* van *Oldenzaal*, zoodat het kapittel der laatste kerk de *pastorij* van *LOSSER* begaf. In de kerk van *LOSSER* was eene *vikarij* van de *H. H. ANNA* en *MARTINUS*, die door den *Deken* van *Oldenzaal* begeben werd.

Deze kerk, welke in den oorlog van het jaar 1672 afgebrand is, doch later weder werd opgebouwd, heeft een klein *torentje* en is van

een orgel voorzien. Men heeft haar op Koninklijk besluit, den 4 Januarij 1810 aan de Roomsche Katholijken moeten afstaan, en de Hervormde gemeente zich daarna langen tijd met eene kamer in een particulier huis, beholpen, tot dat zij met behulp van vele geloofsgenooten zich in 1822 eindelijk weder verheugen mocht over het bezit van eene nieuwe kerk en toren met klokken en uurwerk voorzien.

In het jaar 1582 verbond JOHAN VAN ARKEL, de zeven en veertigste Bisschop van Utrecht den Hofte Warwik en den Hof te Lossen aan Graaf HENDRIK SOLMISSE.

Het expeditiekantoor, dat hier bij Z. M. besluit van 12 December 1824, was open gesteld, voor den in- en uitvoer van goederen te lande is, bij besluit van 9 September 1836, ingetrokken.

Den 21 September 1668, werd Lossen in brand gestoken door den Bisschop van Munster, die zeer onverwacht met eene groote krijgsmagt in Twenthe was gevallen. In het jaar 1794, daags voor Kersdag, trok eene troep krijgsvolk door Lossen, die vele wagens met zieken en gekwetste Hannoveranen bij zich had, welke uit het leger in Brabant kwamen. De ingezetenen waren gelast deze menschen warme drank, als warm bier, melk, koffij enz. te brengen. Maandag na Nieuwejaar van het jaar 1795, kwamen vele Hessische Huzaren in dit dorp, welke aldaar veertien dagen verbleven.

Kort daarop trok er eene menigte Fransch krijgsvolk, onder den Generaal van DAMME, door om het kasteel van Bentheim in te nemen, hetwelk hem ook den 15 Maart 1795 gelukte. Zij maakte de Herv. kerk tot een magazijn van hooi en stroo. Na het innemen van dit kasteel, werd hier een piket van 8 of 9 man Fransch paardenvolk geplaatst, hetwelk er tot den 24 Junij 1795 bleef.

LOSSER, marke in Twenthe, prov. Overijssel, arr. en 6½ u. O. Z. O. van Almelo, kant. en 2 u. Z. O. van Oldenzaal, gem. Losser.

LOT-NOMMER-TWEE-HONDERD-NEGEN, katoenplant, in Nederlands-Guiana, kol. Suriname, in Opper-Nickeri; palende N. aan den Atlantische-Oceaan, O. aan Burnzide, Z. aan Onuitgegeven bosch, W. aan de katoenplant. Hope, 500 akk. groot.

LOT-NOMMER-TWEE-HONDERD-ZEVENTIEN, verl. katoenplant, in Nederlands-Guiana, kol. Suriname, in Opper-Nickeri; palende N. aan den Atlantische-Oceaan, O. aan Johanna-Maria, Z. aan Woestbosch, W. aan de katoen plant. Novar, 500 akk. groot. Zij behoort thans aan de plant. Novar.

LOTJE, d. in Oost-Indië, op het Ambonsche eil. Ceram, onder den Radja van Schemit staande.

LOTJOT (DE), riv. in Oost-Indië, op het Sundasche eil. Java, resid. Kadoc.

Zij ontspringt in het distr. Lemposiang, ten oosten van den berg Djing, loopt in eene noordoostelijke rigting door genoemd distrikt tot in dat van Kendal, residentie Samarang, alwaar zij den naam van Kalie-Bodrie bekomt, en stort zich aan de noordkust in zee, nabij de Bessa-Karoewelang.

LOTTA, distr. in Oost-Indië, op het Sundasche eil. Celebes, resid. Menado, het is een der zes en dertig distrikten, waaruit de resid. Menado bestaat.

LOTTA, d. in Oost-Indië, op het Sundasche eil. Celebes, resid. Menado, distr. Lotoe, 6 palen van Menado.

Het staat onder een inlandsch Hoofd, dat den gewonen titel van Kopala-Balok voert. De woningen staan hier, zoo wel als op vele

andere plaatsen, op palen van vijf en twintig voeten hoog, ten einde tegen overstroming, wild gedierte en roovers veilig te zijn, daar de trap of ladder kan opgehaald worden.

LOTTUM, d. in *Oppeer-Gelder*, in het *Land-van-Kessel*, prov. *Limburg*, distr., arr. en 7 u. N. van *Roermonde*, kant. en 2 u. O. Z. O. van *Horst*, gem. en 1 u. N. ten O. van *Grubbenvorst*, digt aan de Maas met een veer. Men telt er 108 h. en 670 inw.

De inw., die allen R. K. zijn, maken eene par. uit, welke tot het vic. apost. van *Limburg*, dek. van *Horst*, behoort, en door eenen Pastoor en eenen Kapellaan bediend wordt. De kerk, aan de H. *GERTRUIDA* toegewijd, is een oud en ruim gebouw, met eenen hoogen vierkanten toren met hooge spits en van een orgel voorzien.

Het d. bestaat uit een vrij groot vierkantig plein, rondom met goede huizen en hooge boomen omringd. Men heeft er eene dorpschool. Ook is er een windkorenmolen.

LOUBOU, staat in *Oost-Indië*, op het *Sundasche* eil. *Celebes*, in het W. van het zuidoostelijke schiereiland, aan de *Bogt-van-Boni*.

Hij is groot, heeft vruchtbaren grond en in de rivieren wordt stofgoud gevonden. De hoofdplaats heeft denzelfden naam.

LOUBOU, d. in *Oost-Indië*, op het *Sundasche* eil. *Celebes*, in het W. van het zuidoostelijke schiereiland, aan de *Bogt-van-Boni*. Het is de hoofdplaats van den staat *Loubou*.

LOUIS, voorm. fort in *Oppeer-Gelder*, prov. *Limburg*, bij *Sittard*, tot de versterking van dat stadje gediend hebbende.

LOUISA-POLDER, pold. in den *Dordsche-waard*, prov. *Zuid-Holland*, arr. en kant. *Dordrecht*, gem. *Wieldrecht-met-Louisa-polder*; palende N. aan den *Wieldrechtsche-polder*, N. O. aan den *Kannemans-polder*, Z. O. aan het *Noorderdiep* en het *Noord-Maartensgat*, W. aan den *Nieuwe-Beerpolder*.

LOUISENBURG of LOUIZENBURG, koffijplant. in *Nederlands-Guiana*, kol. *Suriname*, aan de *Cottica*, ter regterzijde in het afvaren; palende bovenwaarts aan de koffijplant. *Bleijenhoop-en-Bleijenrust*, benedenwaarts aan de koffijplant. *Welgelegen*; 557 akk. groot; met 158 slaven.

LOUISE-POLDER, naam, welken men thans veelal bij verbastering geeft aan den *LOYVE-POLDER*, in *Zuid-Beveland*, prov. *Zeeland*. Zie *LOTVE-POLDER*.

LOUISE-POLDER, poldertje in *Staats-Vlaanderen*, prov. *Zeeland*, arr. *Goes*, kant. *Azel*, distr. *Hulst*, gedeeltelijk gem. *Neuzen* en gedeeltelijk gem. *Westdorpe*; palende N. aan den *Coegors-polder*, O. aan het *Kanaal-van-Neuzen*, Z. aan den *Nieuw-Vogelschorre-polder*, W. aan het *Axelsche-Gat*.

Dit poldertje is ontstaan door het graven der waterleidingen, welke, volgens het met *België*, den 5 November 1842, gesloten tractaat, tot uitloozing der *Vlaamsche* wateren zijn aangelegd en waarvan het westelijke stroomkanaal, van *Sas-van-Gent* naar *Neuzen* loopende, dit poldertje doorsnijdt. Het heeft eene uitgestrektheid van 58 bund. en is noch door het kadaster aangeslagen, noch schotbaar opgenomen. Daarin staat eene verzameling van stroohutten door arme lieden bewoond, bekend onder den naam van het *Stroodorp*. Met uitzondering van één perceel, behooren alle de gronden van dit poldertje aan het Rijk, zoo dat het beheer daarvan door het Domein wordt uitgeoefend. Het overtollige water wordt afgevoerd in de gemelde hoofdwatering, welke den polder doorsnijdt.

LOUISIANA, voorm. koffijplant. in *Nederlands-Guiana*, kol. *Suriname*, aan de *Tapoeripakreek*, ter linkerzijde in het afvaren; palende bovenwaarts aan de verl. koffijplant. *Rouxgift*, benedenwaarts aan de koffijplant. *Driesveld*. Later is zij vereenigd met *Rouxgift*, en maakte alzoo een gedeelte uit van de thans verl. plant. *Louisiana-en-Rouxgift*. — De Negers noemen deze plant. *Rox*.

LOUISIANA-EN-ROUXGIFT, verl. koffijplant. in *Nederlands-Guiana*, kol. *Suriname*, aan de *Tapoeripakreek*, ter linkerzijde in het afvaren; palende bovenwaarts aan de verl. koffijplant. *Saxen*, benedenwaarts aan de koffijplant. *Driesveld*. De Negers noemen haar *Rox*. Voorheen waren het twee afzonderlijke plant., *Louisiana* en *Rouxgift* geheeten.

LOUIZENBURG of LOUISEBURG, buit. in *Delfland*, prov. *Zuid-Holland*, arr., kant., gem. en $\frac{1}{2}$ u. N. ten O. van 's *Gravenhage*.

LOUMADJAN, distr. en st. in *Oost-Indië*, op het *Sundasche eil. Java*. Zie *LOEMADJAN* (1).

LOUSMEER of LOUWSMEER, voorm. meer, prov. *Friesland*, kw. *Oostergoo*, griet. *Tietjerksteradeel*, dat met het *Langdeel*, met het *Langmeer* en met het *Keetlersmeer* in verbinding stond.

Dit meer is thans een pold., arr. *Leeuwarden*, kant. *Bergum*, onder en $\frac{1}{2}$ u. W. van *Suawoude*.

LOUTEN, geh. in *Hunsingo*, prov. *Groningen*, arr. en 8 u. W. van *Appingedam*, kant. en 4 u. W. van *Onderdendam*, gem. en onmiddellijk ten W. aan de *Westerhaven* te *Ulrum*, tellende 6 h. en 40 inw. Hier eindigt de *Kerspelvaart*, welke met eenen regten hoek van 330 ellen, ten Zuiden het dorp, in het *Trekdiep* valt; er is eene zeer drukke lossing- en ladingsplaats voor de ingezetenen van geheel het kerspel *Vierhuizen*.

Vroeger stond hier een *Doopsgezind vermanings-huis* en eene *leeraars-woning*, thans twee partikuliere huizen, waarvan het eerste in verscheidene woonkamers verdeeld is, wordende de *Arke* genaamd. De laatste *Doopsgezinde Leeraar*, *NAUTA*, vertrok naar *Midwolde*, in het *Oldambt*, en de gemeente werd eerst bij die van *Groningen*, later bij die van *Mensingeweer*, ingedeeld.

LOUWDE, fraai en boschrijk geh. in *Westerwolde*, prov. *Groningen*. Zie *LAUDE*.

LOUW DE L' HAIJE (HET POLDERTJE-VAN-), volgens de gewone uitspraak *POLDERTJE-VAN-LOUW-DE-LEIJE*, alzoo wordt in het gewone verkeer veelal, naar den bedijker, genoemd het *MARIA-POLDERTJE*, binnen het gebied der stad *Sluis*, in *Staats-Vlaanderen*, prov. *Zee-land*. Zie *MARIA-POLDER*.

LOUWELAND, pold. in *Delfland*, prov. *Zuid-Holland*, arr. *Rotterdam*, kant. en gem. *Vlaardingen*; palende N. aan den *Maasdijk*, die hem van *Babberspolder* scheidt, Z. aan de *Buitenweide*, W. aan het *Buizegat*, waardoor hij van de stad *Vlaardingen* gescheiden wordt.

Deze pold. beslaat, volgens het kadaster, eene oppervlakte van 16 bund. 19 v. r. 19 v. ell., alles weiland en wordt door een sluisje op de *Maas* van het overtollige water ontlast.

LOUWGROND, negerdorp in *Nederlands-Guiana*, kol. *Suriname*, aan de *Sarakreek*. — Het wordt door eenige weggejaagde Negers van de gevlugte *Aukaners* bewoond.

(1) Eveneens soekte men de elders met Lou gespelde namen, welke hier niet gevonden werden, op *Lox*.

LOUW-SIMONSWAARD ook wel LAACW-SIKONSWAARD gespeld, pold. in den *Wiesbosch*, prov. *Zuid-Holland*, arr. *Gorinchem*, kant. en gem. *Sliedrecht*; palende N. W. aan het Gat-van-den-Hengst, N. aan de *Zoetemelkskil* en de *Snoepkil*, Z. aan het *Houwenings-Water*.

Deze pold. bestaat, volgens het kadaster, eene oppervlakte van 80 bund., alles hooiland.

LOVATOVA, st. in *Oost-Indië*, op de Oostkust van het eil. *Flores*, een der kleine *Sundasche eilanden*.

LOVEN, geh. in de *Meijerij van 's Hertogenbosch*, kw. *Kempensland*, prov. *Noord-Brabant*. Zie *Loo*.

LOVEN, geh. in de *Meijerij van 's Hertogenbosch*, kw. *Kempensland*, prov. *Noord-Brabant*, *Derde distr.*, arr., kant. en 3 u. Z. W. van *Eindhoven*, gem. en 3 min. O. van *Westerhoven*; met 16 h. en ruim 90 inw.

LOVEN, geh. in de *Meijerij van 's Hertogenbosch*, kw. *Oisterwijk*, prov. *Noord-Brabant*, arr. en 4 u. Z. W. van 's *Hertogenbosch*, kant., gem. en 1/2 u. O. van *Tilburg*, met 48 h. en 250 inw. Onder dit geh. zijn eenige hoeven gelegen, waarvan Z. K. H. Prins *WILLEM VAN ORANJE*, nu *Koning der Nederlanden*, in 1854 en volgende jaren, is eigenaar geworden, welke alle vernieuwd en in kapitale bouwhoeven zijn herschapen, terwijl de weg welke naar die hoeven geleid, voor rekening van Z. M. wordt bestraat, met welke bestrating men zich thans onledig houdt.

LOVENDAAL, geh. in *Opper-Gelder*, in het *Land-van-Kessel*, prov. *Limburg*, arr. en 6 u. N. van *Roermonde*, kant. en 1 1/2 u. O. Z. O. van *Horst*, gem. en 1/2 u. W. N. W. van *Grubbenvorst*; met 7 h. en 50 inw.

LOVENEN, aldus noemt *Keizer HENDRIK III* in zijnen giftbrief van het jaar 1046 eene zekere plaats van de *Veluwe*, of, gelijk de *Keizer* spreekt, van *Amelandt* (*Amelandtje*), gelegen ten oosten van *Stavoren*, naar den *IJssel* toe, thans het geh. *Leuvenheim*, op de *Veluwezoo*m, prov. *Gelderland*. Zie *LEUVENHEIM*.

LOVENICH, naam, onder welchen het geh. *Leuvenum*, op de *Over-Veluwe*, prov. *Gelderland*, op sommige kaarten voorkomt. Zie *LEUVENUM*.

LOVENSDIJK, eertijds *LOVENSBOEK*, door de landleiden meest *LUSSDIJK* genaamd, geh. in de bar. van *Breda*, prov. *Noord-Brabant*, *Vierde distr.*, arr., kant. en 1/2 u. O. van *Breda*, gem. en 1 u. Z. van *Teteringen*; met 5 h. en 30 inw.

Dit geh. is aldus genoemd geworden naar *HENDRIK* en *ARNOUT VAN LOVEN*, Heeren van *Breda*, zoodat het reeds in de dertiende eeuw moet bestaan hebben.

LOVENUMER-BEEK (DE), beek op de *Veluwe*, prov. *Gelderland*. Zie *HIJDERBEEK*.

LOVENUMER-BRUG, brug op de *Over-Veluwe*, prov. *Gelderland*, distr. *Veluwe*, gem. en 1/2 u. O. van *Harderwijk*, over de *Hijderbeek*.

Op deze brug behoefden de burgers van *Harderwijk* vroeger geen bruggeld te betalen, maar de Regering dier stad moest daarvoor een derde in de herstellingskosten dragen.

LOVOTIVO of *LOVOTINA*, berg in *Oost-Indië*, op het eil. *Floris*, eene der *Kleine-Sunda-eilanden*, op het oostelijke gedeelte des eilands.

Het is eene vulkaan, in wier nabijheid een volk woont, dat den Europeanen zeer vijandig is.

LOWANO of *LOWONO*, d. in *Oost-Indië*, op het *Sundasche eil. Java*, resid. *Kadoe*, ads. res. *Magelang*.

Hier werd de Majoor MICHELIS, in Mei 1817, bij het terugkomen van eene expeditie, door drie of vier in hinderlaag liggende muitelingen zwaar gewond.

LOWELILING, oud. d. in *Oost-Indië*, op het *Sundasche eil. Java*, resid. *Cheribon*, ads. res. *Indramayoe*.

LOWGREIN-POINT, kaap in *Oost-Indië*, aan de Oostkust van het *Sundasche eil. Sumatra*; 5° 12' Z. B., 125° 46' O. L.

LOWIGIDDO, oud d. in *Oost-Indië*, op het *Sundasche eil. Java*, resid. *Cheribon*, ads. res. *Indramayoe*, aan de westelijke kust van *Indramayoe*.

LOWISEN-POLDER, naam, welken men veelal bij verbastering geeft aan den *LOYVE-POLDER*, in *Zuid-Beveland*, prov. *Zeeland*. Zie *LOYVE-POLDER*.

LOY, geh. in het voorn. hert. *Cleve*, thans prov. *Limburg*. Zie *Looy*.

LOYSDEN, naam, onder welken het d. *Leusden*, in *Bemland*, prov. *Utrecht*, in een handvest van *Anfridus*, den achttienden Bisschop van *Utrecht*, van het jaar 1006, voorkomt. Zie *Leusden*.

LOYTE (DE), onbehuide heerd in *Hunsingo*, prov. *Groningen*, arr. en 5½ u. N. N. W. van *Appingedam*, kant. en 2 u. N. W. van *Onderdendam*, gem. *Eenrum*.

LUBBERINK of LUBBRINK, geh. in *Twenthe*, prov. *Overijssel*, arr. en 5 u. O. ten N. van *Amelo*, kant. en 2 u. N. O. van *Ootmarsum*, gem. en 1 u. N. van *Denekamp*.

LUBBINGE, geh. in *Dieverderdingspel*, prov. *Drenthe*, arr. en 7 u. Z. van *Assen*, judic. adm. kant. en ½ u. Z. Z. W. van *Hoogeveen*, gem. en ½ u. N. van *Zuidwolde*; met 6 h. en ruim 40 inw.

LUBBERT-PIERSLOOT, voorn. water, prov. *Friesland*, kw. *Zevenvouden*, griet. *Stellingwerf-Westeinde*, welke van het d. *Nije-Holtpade*, in eene noordelijke strekking naar de *Kuinder liep*, doch thans geheel vervallen is.

LUCASWOLDE of LUKASWALDE, geh. in het *Westerkwartier*, prov. *Groningen*, arr. en 5 u. W. Z. W. van *Groningen*, kant. en 5½ u. Z. Z. W. van *Zuidhorn*, gedeeltelijk gem. en 1½ u. N. O. van *Marum*, behoorende het gedeelte ten zuiden de *Lijkweg kerkelijk onder Noordwijk*, waarvan het ½ u. N. O. ligt, en het noorden gedeeltelijk onder *Doezum*, gem. *Grootegast*, behoorende, liggende ½ u. Z. Z. O. van *Doezum* en 1 u. Z. van *Grootegast*.

LUCSEMBOURG, LUCENBORG, LUCENBOURS, LUCENBOURG, LUCCHEN LUCELBURG, LUCELEBURG, LUCENBURG, LUCELENBURG en LUCIS-BUNAMEN, onder welke de st. *LUXENBURG*, grooth. *Luxemburg*, bij *Schrijvers* en in *Fransche diplomatische stukken* enz., wel eens komt. Zie *LUXENBURG*.

LUCHT (HET HUIS-TER-) of *HUIS-TER-LUCHT*, voorn. buit., v. in het *Nederkwartier* der prov. *Utrecht*, thans prov. *Noord-Ho* arr. en 2 u. Z. van *Amsterdam*, kant. *Nieuwer-Amstel*, gem. en Z. W. van *Uithoorn*, aan de *Drecht*.

Dit buit. is in het jaar 1858 verkocht en gesloopt, th. aldaar eene gewone boerderij, met 2 bund. 98 v. r. 60 v.

LUCHT (HET HUIS-TER-), voorn. b. in *Waterland Holland*, arr. en 6 u. Z. Z. W. van *Hoorn*, kant. en 5 u. gem. *Ransdorp-Durgedam-en-Holysloot*, aan den : *dum en Durgedam*, 40 mis. N. O. van het laats : *ter zuiden aan het Keinsel-meer*.

Ter plaatse, waar het gestaan heeft, ziet men niets dan moerassig weiland.

LUCHT (TER-), kast. in de *Over-Betuwe*, prov. *Gelderland*. Zie *SCHOONERLUCHT*.

LUCHTENBERG of LOCHTENBURG, buit. in de bar. van *Breda*, prov. *Noord-Brabant*, *Vierde* distr., arr. en $1\frac{1}{2}$ u. Z. O. van *Breda*, kant. en $\frac{1}{2}$ u. Z. van *Ginneken*, gem. *Ginneken-en-Bavel*, in het geh. *Kauwelaar*, aan den weg van *Baarle-Nassau* op *Breda*.

Deze buit. beslaat, met de daartoe behoorende gronden, eene oppervlakte van 210 bund. 5 v. r. 2 v. ell., en wordt thans in eigendom bezeten door den Heer Mr. WILLEM FRANS EMILE VAN DEN BORCH VAN VERWOLDE, Houtvester van Z. K. H. PRINS FREDERIK DER NEDERLANDEN, woonachtig op den Hondsdonk, onder *Ginneken*.

LUCHTENBURG of LOCHTENBURG, voorm. kast. in de *Meijerij van 's Hertogenbosch*, kw. *Peelland*, prov. *Noord-Brabant*, *Eerste* distr., arr. en $5\frac{1}{2}$ u. Z. Z. O. van *'s Hertogenbosch*, kant. en $1\frac{1}{2}$ u. Z. W. van *Veghel*, gem. *St. Oedenrode*.

LUCHTENBURG, boerenhofstede in *Hunsingo*, prov. *Groningen*, arr. en 5 u. W. van *Appingedam*, kant. en $\frac{1}{2}$ u. Z. W. van *Onderdendam*, gem. en $\frac{1}{2}$ u. Z. O. van *Winsum*, aan de *Oude-Nie* of *Ae*. De omtrek bestaat uit lage zoogenaamde haverlanden, als zijnde voor wintergranen minder geschikt, wegens den stand van het water.

LUCIA (ST.), baai in *Oost-Indië*, in de *Zee-van-Celebes*, aan de oostzijde van het eil. *Borneo*; $4^{\circ} 16'$ N. B., $155^{\circ} 4'$ O. L.

LUCIA-KLOOSTER (ST.) of St. LUCIEN-KLOOSTER, voorm. kloost. te *Amsterdam*, aan de *Nieuwezijde*, in de *Kalverstraat*, naast het *Beggijnhof*, schuin over de kapel van de *Heilige-Stede* en uitkomende op den *Nieuwezijds-Voorburgwal*.

De Zusters, daarin wonende, waren gehouden naar den *derden regel* van St. FRANCISCUS te leven. Dit geheele klooster is thans het *Burger-Weeshuis*, en de naastgelegene straat werd ter *gedachtenis* de *St. Luciensteeg* genoemd.

LUCIE (ST.), berg in *West-Indië*, aan den *noordoostelijken kant* van het eil. *Aruba*. Hij bestaat geheel uit *serpentijngesteente*, dat in *dikke*, *schuins* of *overeindstaande*, *lagen* is *open gestapeld*.

LUCIE (ST.), rooi of *regengeul* in *West-Indië*, aan den *noordoostkant* van het eil. *Aruba*, N. O. van den berg van *denzelfden naam*.

LUCIPARA of LUCIFARA, onbewoonde eil. of *liever klippen* in *Oost-Indië*, tot de *Zuidwester-eilanden-van-Banda* behoorende; $5^{\circ} 38'$ Z. B., $145^{\circ} 1'$ O. L.

Zij zijn *zeven* in *getal*, en *beslaan* eene *oppervlakte* van $\frac{1}{2}$ u. *lang* en $\frac{1}{2}$ u. *breed*. Deze *klippen* zijn *vermaard* geworden door de *schipbreuk* van het *stoomschip WILLEM I*, in den *nacht* van 5 en 6 *Mei 1837*, ten *gevolge* waarvan 140 *mensen*, onder welke de *Gouverneur* der *Molukken*, DE *STUERS*, met *zijne echtgenoot* en *vier kinderen*, *zeer zorgelijk vijf weken* op het *Lucipara-rif* *moesten doorbrengen*.

LUCK, *batterij* in *Oost-Indië*, op het *Bandasche eil. Banda-Neira*, op de *Oostkust* van dat *eiland*.

LUCOTTA, eil. in *Oost-Indië*, in de *Indische-Zee*, nabij de *Westkust* van *Sumatra*; $1^{\circ} 45'$ N. B., $102^{\circ} 32'$ O. L.

LUDEWEER of LUDWEER, geh. in *Fivelgo*, prov. *Groningen*, arr., kant. en $2\frac{1}{2}$ u. Z. W. van *Appingedam*, gem. en $1\frac{1}{2}$ u. Z. O. van *Ten-Boer*, $\frac{1}{2}$ u. Z. van *Woltersum*, waartoe het behoort, O. van het *Westzijdermeer*, aan de *Woltersummer-Aa*, in *laag derrieachtig land*.

LUDDINGWOLDE, geh. in het *Westerkwartier*, prov. *Groningen*, arr. en 3 u. Z. W. van *Groningen*, kant. en 3 u. Z. van *Zuidhorn*, gem. en $\frac{1}{2}$ u. O. van *de Leek*.

LUDEMA, voorn. burg in *Hunsingo*, prov. *Groningen*, arr. en 4 u. N. W. van *Appingedam*, kant. en 2 u. N. van *Onderdendam*, gem. en 10 min. Z. W. van *Usquert*.

Deze burg, welke in het begin der zeventiende eeuw toebehoorde aan Jonkheer **OSBRAAND CLANT** en bij opvolging aan Jonkheer **USICO RENNAS** en aan Jonkheer **ONNO TAMMINGA**, is in het jaar 1742 gesloopt. Ter plaatse, waar hij gestaan heeft, ziet men thans eene groote boerenhofstede.

LUDIBRANDKIRIA, door **MENCO**, den opvolger van **ENO**, Abt van *Wierum*, opgegeven als eene hofstede (*villa*) van *Oostbroek*, waaronder hij schrijft, dat *Oostwolde* (*Astwalda*) en *Sierdakirca* ook behoord hebben; zoo dat het een dorp van het *Wold-Oldambt* geweest is, hetwelk in het jaar 1289 door de wateren van den *Dollart* nog niet overstroemd was.

LUDINGAKERK, geh., prov. *Friesland*, kw. *Westergoo*, griet. *Frankeeradeel*, arr. en $5\frac{1}{2}$ u. W. van *Leeuwarden*, kant. en $\frac{1}{2}$ u. O. N. O. van *Harlingen*, 10 min. W. van *Midlum*, waartoe het behoort; met 4 h. en ruim 30 inw.

Vroeger stond hier een klooster van de orde der *Reguliere Kanunniken*, dat in het jaar 1187 gesticht was. Eerst was het slechts eene kapel, doch naderhand werd er een prachtig klooster met eene kerk gesticht. Die van het geslacht **LUDINGA**, vroeger in *Friesland* bekend en beroemd, waren er de stichters van; onder hen wordt voornamelijk genoemd een **EILWERT LUDINGA**. **GODEFRIDUS VAN RENEN**, de acht en twintigste *Bisschop* van *Utrecht*, bezorgde het nieuwe klooster **LUDINGAKERK** eenen *Overste*, te weten *zeker* **WISWOLT**, een *Fries*, beroemd wegens zijne heiligheid en deugd, als ook wegens het doen van wonderen. De *Bisschop* gaf aan het klooster tevens de helft van de inkomsten der kerk van *Minnertsga*. **WICBOLD** was alzoo de eerste *Abt* van **LUDINGAKERK**, welk klooster zeer spoedig in magt en rijkdom, alsmede in weelde en dardelheid toenam, zoodat de *zedelijkheid* des kloosters niet zeer kan geroemd worden. De *konventen* *Anjum*, *Achlum*, *Schilwerd* en *Oegeklooster* waren hun bestaan aan **LUDINGAKERK** verschuldigd. Dit klooster bekwam vele *landerijen* op *Texel*, en **WILLEM II**, *Roomsch Koning*, begiftigde het met geheel *Vlieland*, waardoor het weldra een der *vermogenste* in *Friesland* werd.

De *Abt GERBRAND* bevestigde ook **LAMBERTUS** als *eersten Proost* van *Lidlum*. Men wil, dat tijdens de gift van *Vlieland* aan **LUDINGAKERK**, dit eiland nog aan *Terschelling* verbonden was. Zeker is het, dat de *Wadden* en een groot gedeelte der *Zuiderzee* toen nog land waren, hier en daar met *slinken*, laagten en *moerassen* doorsneden. Ook waren de dorpen *Wester-Bierum* en *Dijkshorne* (sints eeuwen in de zee bedolven) nog aanwezig. Het is evenwel geloofbaar, dat de *vreesselijke* *watervloeden* in 1170, 1172, 1174, 1176, 1177, 1200, 1212, de oude *Vlietstroom* aanmerkelijk verwijd hebben; inzonderheid heeft de *zware* *vloed*, die op den 1 November 1170 plaats had, een groot deel der lage landen tusschen *Stavoren*, *Medemblik* en *Texel*, in eene ondiepe zee veranderd; blijvende echter nog de noord- en noordwestkust van *Friesland* meer of min onbeschadigd. Op *Texel* hadden de *Abten* van **LUDINGAKERK** een *nithof* en, zoo als gezegd is, vele *landerijen*; zoo om deze landen te bewerken, als tot andere einden, trokken de *konversen* van het klooster dikwijls naar de *kusten* der *Noordzee*, waarvan de

afstand nog al aanmerkelijk was. Dit deed de Abt besluiten, om eene gracht of vaart te graven van Almenum naar Texel en Vlieland, waartoe de Monniken van LUDINGAKERK, geholpen door de inwoners van het dorp Dijkshorne, gebruikt werden. Door deze gracht had LUDINGAKERK eene meer geregelde gemeenschap met de onderhoorige landen op Vlieland en Texel; ook diende deze gracht, zoo men wil, ter afleiding van het zee-water van de kloosterlanden, op die eilanden gelegen. Deze gracht of vaart heeft aanleiding gegeven, dat de Noordzee eenen grooten invloed bekwam op de aldaar gelegene en meest lage landen, die nu den bodem der Wadden uitmaken. De verschillende en zware vloedden, die ons land en vooral Friesland in de dertiende en veertiende eeuw teisterden, hebben aan de Zuiderzee en de Wadden die gedaante gegeven, die zij nu vele eeuwen gehad hebben. Ook heeft de zware vloed van 1267 daartoe veel bijgedragen. Ten minste is het zeker, dat de zee tusschen Stavoren en Eekhuizen tusschen de jaren 1250 en 1400 aanmerkelijk verwijd is. De zelve vloedden, die de west- en noordkusten van Friesland zoo zeer deden afnemen, gaven weder een nieuw land aan de oevers der Middellzee, welke langzamerhand begon aan te slijken, en dus binnen in Friesland aanwinst van land gaf. Evenwel was die zee in de twaalfde eeuw nog dikwijls zoo onstuimig, dat er menige dijkbreuk en overstroming plaats had, en dat het maken en herstellen der zeedijken, om de Middellzee binnen hare oevers te beperken, vele landeigenaren te moeilijkelijk viel, weshalve zij liever hunne landerijen wegschonken, dan met het onderhoud dier dijken belast te blijven. Daar het werk evenwel noodzakelijk was, wendde men zich in dien tijd dikwijls tot de kloosters, wier vermogen en bevolking veeltijds in staat waren, om de herstelling der dijken te bekostigen en te volvoeren. Men droeg dan dikwijls aanzienlijke landerijen op aan de kloosters alleen of althans grootendeels, om van het zware onderhoud der zeedijken bevrijd te worden. Zoo droegen die van Mantgum, vele landerijen over aan Olde-Klooster, waar de kloosterlingen in 1205 eene kerk stichtten. Boyum begaf zich grootendeels onder Lidlum, en te Weidum gaven vele landeigenaars, wien het dijksonderhoud te moeilijkelijk viel, aanzienlijke landerijen aan LUDINGAKERK, alwaar de kloosterlingen, na de verzorging der zeedijken en het bouwen van eene stins of slot, ook nog, met behulp van eenen Edelman, met name VIGLIUS HANIA of HANIANA, die aldaar woonde, eene kerk stichtten. De stins te Weidum werd een uithof of buitenplaats van LUDINGAKERK, alwaar ook een aantal Monniken en Konversen hun verblijf hielden, om de aangewonnen landen, onder opzigt en in naam van den Abt, te bezaaijen en te beweiden; doch een twist met den Edelman DEKAMA, Heer van Jellum, deed LUDINGAKERK alle goederen te Weidum en ook de stins verliezen. De Abt van LUDINGAKERK, met name ALARDUS of ALBARDT, heeft met de GRATINGA's de stins van TAKO HARLIGA, staande tusschen Almenum en Dijkshorn, ingenomen en ten gronde toe geslecht, waarbij HARLIGA, die getrouwd was met eene dochter van SASKER VAN HARRS, sneuvelde.

In 1237 vernielde een geweldige storm en watervloed de stins van LUDINGAKERK, staande tusschen Dijkshorne en Texel, terwijl er mede eene groote hoeveelheid landerijen, aan het klooster toebehoorende, in zee veranderd werd.

In 1246 schonk SICCO SJAARDEMA, achtste Potestaat van Friesland, dat gedeelte van Texel, hetwelk toen nog aan Friesland behoorde, aan den Abt van LUDINGAKERK, ALARDUS en zijne nakomelingen, gelijk

dat eiland bezeten heeft tot den tijd, wanneer het hun Graven van Holland gewelddadigerhand ontnemen is. Indien nu, dat de dorpen Westerbierum en Dijkshorn door den gewelddadigen overtoevloed van 1287 vergaan zijn, dan heeft ook gewis Ludingakerk een groot verlies aan landerijen geleden, alsoo het en om die dorpen vele eigedommen bezat. Onder alle eigenschappen van aanwinst en verlies, bleef Ludingakerk zijn op vele zaken en personen behouden. De zedelijkheid en de eerbied der Monniken namen evenwel zoo seer af, dat deze meerder oorlogen, dan in godsdienstige werken hadden. Tot de verhandeling en afsluiting met de Gravingers, in 1420, waren de Potestaant SJAARDA en andere Edelen en Geestelijken, ook de Abten van Ludingakerk en Oldklooster. De Monniken van Oldklooster namen deze gelegenheid, van de afwezigheid der Edelen, waar, om Ludingakerk onverwacht te overrompelen en te bezetten, in te nemen. Buiten hun weten waren aldaar eenige Edelen te zamen, om over sommige gewigtige zaken te handelen, met behulp der talrijke Monniken, den aanslag van dit klooster verijdelden, de aanvallers op de vlugt dreeven en tot aan de vesting volgden, wanneer er negen en dertig van de Monniken van Oldklooster gesneuveld zijn. Van de zijde van Ludingakerk waren er negen Monniken, benevens SIKKE TROES NISSEBOM, Heerschap te Wyalde, gesneuveld; terwijl de Edelen GRATINGA en HANNA zwaar gekwetst werden.

Zoo haast deze beide Edelen van hunne wonden genezen waren, begaven zij zich gewapend en door vijftig Ludingakerker-Koninkinnen gesteekt, naar Oldklooster om het te bemagtigen. Dit geslukte geselschap; zij moesten zich met het gevangen nemen van twee Monniken en het verbranden van een paar huizen vergenoegen, waarna zij naar Ludingakerk terugkeerden en de beide gevangene Monniken voor hun dood sloegen en daarna aan eenen boom ophingen.

De twisten tusschen de Edelen, die Friesland in de dertiende en veertiende eeuw zoo geweldig beroerden, namen de kloosterlingen van Ludingakerk, die tot de partij der Schieringers behoorden, mede een groot aandeel. De godsdienstoefeningen, welke zij, volgens den eerbied hunner orde, verplicht waren te verrigten, werden verzuimd en verlaten. Oorloogden zij, dan de missen te bedienen en hunne getijden te lezen. Bij de omliggende Geestelijken stonden de Koninkinnen van Ludingakerk dan ook seer ter kwader naam, wegens de onachtzaamheid van hun leven en den moedwil, welke zij gedurig pleegden. Het gevolg hiervan was, dat de Pastoors van Franeker, Harlingen en Bitzum, hierover aan de Edellieden ernstig klaagden, en in 1413 werd Ludingakerk, dat nu den zeven en twintigsten Abt had, tot eene proostdij vernederd, voerende de volgende Oversten des kloosters, den naam van Prior. De Monniken werden betoogd in hun ongehoorden leven, en op straf verplicht, om de kloostertucht te oeffenen en de godsdienstige oefeningen gezet waar te nemen. Deze hervorming van dit klooster geschiedde door Kapittelheeren van het klooster St. Agnes te Windesheim, in Overijssel gelegen, en ten overstaan van de Edelen SIKKE SJAARDA, DOUWE AYLVA, ERE TE KAM, DOUWE HANNA, DOUWE ORDINGA TE KIMSWERD, RIENCK URKESSE en TJAARD TJAARDA.

Omtrent dezen tijd kregen de Monniken van Ludingakerk verschil met die van Oldklooster, over het graven in de gerechtigheid van de zijl te Makkum. Dit verschil dreigde tot eenen openbaren oorlog te

zullen overslaan; doch de vrome Abt van Oldeklooster, ULBODUS TIENSTRA en eenige Edelen legden het verschil bij.

In 1516, tijdens de Geldersche en Saksische onlusten in Friesland, was LUDINGAKERK, even als andere kloosters en dorpen, meermalen een tooneel van onrust en verwoesting, naardien de Gelderschen er menigmaal hun garnizoenen hielden, en de Monniken alsdan genoodzaakt waren zich elders, waar zij het best konden, van het noodige te voorzien. Daardoor ging ook dit klooster te gronde.

Beurtelings hadden de Geldersche en Saksische soldaten het zooverre vernield, dat er slechts de kerk en nog een gebouw was blijven staan, waarna de Saksischgezinde Franekers ook dit laatste gedeelte verbrandden, en CROMBACH, Drost te Harlingen, liet van de bouwvallen de steenen wegvoeren om den toren te bouwen, welke bij het kasteel (thans de Westerkerk) te Harlingen heeft gestaan, op welken toren in 1566 de Edele Friezen SJOERD VAN BEYMA en HARTMAN VAN GALAMA gevangen werden gezet. LUDINGAKERK heeft dus van 1167 tot 1536, juist 369 jaren bestaan.

LUEFOGUE, wordt bij oude schrijvers vermeld als een kasteel van ouden tijd in het dingspil *Noordenveld*, prov. *Drenthe*, gem. *Eelde*.

Het zoude in het midden der dertiende eeuw, in den strijd tusschen de Groenenbergers en de Gelkingers, door de eerstgenoemden vernield zijn, die ook het dorp verbrandden, dewijl de eigenaar van het slot de partij der laatstgenoemden was toegedaan. — De plaats, waar het gestaan heeft, wordt niet meer aangewezen.

LUESSEN, oude naam van het d. LEUSSEN, prov. *Overijssel*. Zie LEUSSEN.

LUGDUNUM, plaats vermeld in het *Itinerarium* van ANTONINUS en op de reiskaart van PEUTINGER, als gelegen hebbende op het *Eiland der Batavieren*, tienduizend schreden beneden de legerplaats van ALBISUS. Ofschoon sommigen deze plaats vroeger te *Leyden*, in *Rijnland*, prov. *Zuid-Holland*, hebben willen zoeken, is men thans algemeen van gevoelen, dat het oude LUGDUNUM meer westelijk gelegen heeft op eene plaats, die sinds lang door de zee verzwolgen is.

LUGT (DE) of TER-LUGT, adell. h. in *Rijnland*, prov. *Zuid-Holland*, arr. en 5 u. N. van *Leyden*, kant. *Noordwijk*, $\frac{1}{2}$ u. N. W. van *Noordwijk-Binnen*, gem. *Noordwijkerhout*.

Het oude Huis DE LUGT, dat weleer aan de Langeveldsche duinen in de Wolfsveldsche streek stond, is door de woede der zee reeds voor vele jaren vernietigd. Bij de herbouwing heeft men het binnen de duinen gezet, doch het schijnt als of er eertijds nog een ander gebouw gestaan heeft, dan het tegenwoordige. Het zeggen, dat reeds zeer vroeg het eerst aangelegde gebouw moet verwoest zijn geworden, grondt men op eenige aanteekeningen, waarbij gemeld wordt, dat het tegenwoordige nog eenige overblijfselen van het vorige Huis zoude aan zich hebben. Voorts had het vroeger mede het regt van hoog middelbaar en laag regtsgebied.

LUGT (HUIS-TER-) of HUIS-TER-LUCHT, voorm. adell. h. in *Delfland*, prov. *Zuid-Holland*, arr. en 1 u. Z. W. van 's *Gravenhage*, kant. en $1\frac{1}{2}$ u. N. van *Naaldwijk*, gem. *Loosduinen*.

Ter plaatse, waar het gestaan heeft, ziet men eene sloot, waarachter een stuk land, beteeld met aardappelen. De daartoe behoord hebbende gronden, beslaande eené oppervlakte van 2 bund., worden thans in eigendom bezeten door den Heer J. A. T. WOUTZENS, woonachtig te Loosduinen.

LUGT (TER-), *Tra-Lucar* of *Tra-Loer*, voorm. plaats op het eil. *Zuid-Beveland*, prov. *Zeeiland*, $\frac{1}{2}$ u. N. O. van 's Heer-Arentskerke en $\frac{1}{2}$ u. W. ten N. van *Wisskerke*, waar vroeger twee sluizen hebben gelegen, door welke de Breede-Watering van *Zuid-Beveland*, op de *Schenge*, van het overtollige water ontlast werd.

Deze sluizen, welke reeds vóór het jaar 1511 bestonden, zijn mitgebroken en in eenen dijk herschapen; doch wat te vroeg.

Thans (in 1845) zijn er pogingen gedaan tot verkrijging van octrooi, ter bedijking der voorliggende gronden, het *Leeuwerke-poldertje* enz., waardoor de verlanding, tusschen *Zuid-Beveland* en *Wolfaardsdijk*, volkomener zal worden.

LUGTENBURG, voorm. h. of burg in *Westerwolda*, prov. *Groningen*, arr., kant. en $\frac{3}{4}$ u. Z. Z. O. van *Witschoten*, gem. en $\frac{1}{2}$ u. N. van *Flagwedde*.

LUGTENBURG, koffijpl. in *Nederlands-Guiana*, kol. *Suriname*, aan de *Wagamoekreek*, ter linkerzijde in het afvaren; palende bovenwaarts aan de koffijplant. *Halle-in-Saxen*, benedenwaarts aan den kostgrond *Ongegund*; met 62 slaven. De Negeren noemen haar *BENALI* of *Bintal*.

LUIDERSCHANS (DE), DE *LUIDERSCHANS* of DE *LUIRSCHANS*, voorm. schans in *Zolland*, prov. *Overijssel*.

Zij is eene der drie schansen, gelegen in de linie, welke de *Keterschans* met de vestingwerken der stad *Zwolle* verbond. Zij is thans, even als de andere, weggenomen en fraai in eene wandelplaats veranderd.

LUIDUM, *LUVDUM* of *LUSDUM*, geh., prov. *Friesland*, kw. *Wester-goo*, griet. *Franskeradeel*, arr. en $4\frac{1}{4}$ u. Z. W. ten W. van *Leensweden*, kant. en 1 u. Z. W. van *Francher*, $\frac{1}{2}$ u. W. *Achlum*, en onder dat dorp behoorende; met 2 h. en 12 inw.

LUIJENDIJK, ook wel *Binnen-LUIJENDIJK* genoemd, dijk in *Dregerland*, prov. *Noord-Holland*, langs de stad *Hoorn*, van den *Beerlandstoren* tot aan den *Uiterdijk* loopende en dienende tot zeewering van *West-Friesland*.

Deze dijk, welke in het jaar 1576 is aangelegd, verkreeg den naam van den *LUIJENDIJK*, omdat het werk zeer lui of langzaam voortging, hetwelk eensdeels de schuld was van de arbeidslieden, eensdeels ook door de zee veroorzaakt werd, welke het werk, dat gemaakt was, nu en dan bij storm en vloed zeer beschadigde.

In het jaar 1621 werd de noordszijde van dezen dijk met modder aangehaald en verbreed, beginnende van de dubbele valbrug tusschen de haven den *Korperkuil*, alwaar de aanhaling breed was, en liep tot omstreeks de oude timmerwerven geerswijze te niet.

LUIJENDIJK (DE NIEUWE-) of DE *BUITEN-LUIJENDIJK*, dijk in *Dregerland*, bij de stad *Hoorn*; loopende van tegenover het hoofd oostwaarts langs den *Luijendijk*, doch zoo dat tusschen die beide dijken eene groote ruime, thans verzande haven is.

Den 25 Augustus 1508 werden aan dezen dijk de eerste palen ingeheid, en in het volgende jaar werd hij grootendeels voltooid.

In het jaar 1622 begon men dezen dijk, welke te voren zeer smal was, van het oosteinde afaan te verbreedden.

In den zomer van het jaar 1740 werd aan dezen dijk paalwerk geslagen, ter lengte van 50 roeden, zoogenaamd *kettingwerk*, of paal aan paal, beginnende bij de doorvaart van het hoofd en strekkende zuidoost aan, langs en aan de *Oosterhaven*.

LUIKSGESTEL, d. in de *Meijerij van 's Hertogenbosch*, kw. *Kempenland*, prov. *Noord-Brabant*. Zie *Luyks-Gestel* (1).

LUINE (HET HUIS-TER-), voorn. kast., prov. *Friesland*, kw. *Oostergoo*, griet. *Kollumerland-en-Nieuw-Kruisland*, arr. en 6 u. O. N. O. van *Leeuwarden*, kant. en $2\frac{1}{2}$ u. O. Z. O. van *Dockum*, 1 u. N. van *Kollum*; waartoe het behoorde, aan het *Dockumer-diep* gelegen.

Dit huis werd, in het jaar 1398, door *ALBRECHT VAN BEJEREN*, of liever op zijn bevel, door zijnen zoon *WILLEM VAN OOSTERVAST*, versterkt, om *Oostergoo* en *Friesland* van dien kant in bedwang te houden.

Veel belang hadden de landzaten om deze vesting te veroveren, ten einde eene vrije vaart naar *Dockum* te bekomen, waardoor men altoos eene toevlugt voor de schepen open had. De aanval geschiedde met zoo eene menigte volks en met zoo groote hevigheid, dat de Bevelhebber *JELLE SCHENE*, met raad der *Mede-Oversten*, goed vond, het over te geven, bedingende voor de bezetting, eenen vrijen aftogt met behoud van lijf en goed.

Dit huis is naderhand gesloopt, of door lengte van tijd vervallen, en op die plaats, die nog haren naam behoudt, heeft in het begin der vorige eeuw, zekeren Graaf uit *Engeland* een huis gebouwd, doch dit bestaat mede niet meer.

Ter plaatse, waar het gestaan heeft, ziet men thans eene bouw-huizinge. De daartoe behoord hebbende gronden, beslaande eene oppervlakte van 40 bund. 10 v. r. 9 v. ell., worden thans in eigendom bezeten door den Heer Graaf van *LIMBURG STYRUM*, woonachtig te *Nyenburg*, onder *Kollum*.

LUINGA, voorn. burg in *Fivelgo*, prov. *Groningen*, arr., kant. en $1\frac{1}{2}$ u. N. van *Appingedam*, gem. *Bierum*, hebbende onmiddellijk aan den zuidwestkant van het dorp *Bierum* gestaan.

Deze burgt, welke met eenen zwaren, uit den grond opgetrokken, toren prijkt, is in het jaar 1825 gesleten.

Ter plaatse, waar het gestaan heeft, ziet men thans eenen tuin. De daartoe behoord hebbende gronden, worden thans bij onderscheidene personen in eigendom bezeten, terwijl de tuin, waarop vroeger den burg gestaan heeft, thans in eigendom bezeten wordt door den Heer *JAN FREDERIK LALKEM*, te *Bierum*.

LUIR of *LURE*, geh. in *Zalland*, prov. *Overijssel*, arr., kant., gem. en *W. van Zwolle*.

LUIRDERSCHANS (DE), voorn. schans in *Zalland*, prov. *Overijssel*. Zie *LUIDERSCHANS* (DE).

LUISEBORG, naam, welken men, vermoedelijk hoertend of schimpend, wel eens gaf aan den voorn. burg het *HUIS-TER-HAMRIK*, in het *Westerkwartier*, prov. *Groningen*. Zie *HAMRIK* (*HUIS-TER-*).

LUISTERKREEK (DE), water in *Zeeland*, hetwelk vroeger in eene westelijke strekking tusschen de *Grevenisse* en *Ruigstep* doorliep, en in 1487, bij de bedijking van *Philipsland*, is ingedijkt.

Deze kreek bestaat nog; terwijl de *Oude-polder*, als ook de *Nieuwe*, door eenen duiker hun water langs de kreek in het *Mastgat*, door eene sluis ontlast.

LUITEN-AMBACHT, eigenlijk *HENDRIK-LUYTEN-AMBACHT*, in de wandeling *LUIJEN-AMBACHT* geheeten, geh. in de *Langstraat*, prov. *Noord-Brabant*, *Vierde* distr., arr. en $3\frac{1}{2}$ u. N. ten O. van *Breda*, kant.

(1) Eveneens zieke men alle de woorden, elders *LUI* gespeld, welke hier niet gevonden worden, * *LUI* of wel op *LU*.

en 2 u. N. van *Oosterhout*, gem. en 3 min. O. van *Raamsdonk*; met 45 h. en 300 inw.

Het is, volgens *OUDEHOVE*, oorspronkelijk uitgegeven met 's *Gravenmoer*, waartoe het behoord moet hebben, zonder dat de oorzaak of den tijd van afscheiding bekend is, welligt in of na 1421.

LUITENDAAL, voorm. ridderhofst. in het *Land-van-Heusden*, prov. *Noord-Brabant*, *Tweede* distr., arr. en 5 u. W. ten N. van 's *Hertogenbosch*, kant. en 1 u. W. van *Heusden*, gem. *Heesbeen-Eethen-en-Genderen*, nabij *Genderen*, waartoe zij behoorde.

Ter plaatse, waar zij gestaan heeft, ziet men nog eene boerenwoning, welke dien naam draagt.

LUTHUISEN, voorm. hof (*curtis*) in den *Duffel*, prov. *Gelderland*, hetwelk, in het jaar 997, met nog drie andere hoven, door Keizer *Otto III* aan *ADLA*, eene dochter van *WICHMAN*, Graaf van *Hameland*, uit de goederen van haren vader toegekend werd. Tegenwoordig is het het d. *LEUTH*, onder *Ubbergen*. Zie *LEUTH*.

LUIWEGSLOOT (DE) of DE *LUTWECHSLOOT*, water in *Dregterland*, prov. *Noord-Holland*, dat in eene zuidoostelijke strekking van de *Wijzend* naar de *Naamsloot* loopt. Zij maakt aldaar de grensscheiding tusschen de gem. *Berkhout-en-Baarsdorp* en *Ursem* uit.

LUIWERDERWOLDE, oude benaming van het *WESTER-STADS-HAMRIK* van *Groningen*. Zie *STADS-HAMRIK* (*WESTER*-).

LUIZENMARKT (DE) of DE *LUIZEMARKT*, pold. in *Rijnland*, prov. *Zuid-Holland*, arr. *Leyden*, kant. *Noordwijk*, gem. *Voorhout*; palende N. aan den *Voorhonten-weg*, O. aan de *Zandsloot*, Z. aan den *Roode-Molen-polder*, W. aan de *Dingsdagsche-watering*.

Deze pold. beslaat, volgens het kadaster, eene oppervlakte van 75 bund., alles schotbaar land; telt 2 h., beide boerderijen, en wordt door eenen molen, op de *Dingsdagsche-watering*, van het overtollige water ontlast. Het polderbestuur bestaat uit twee *Poldermeesters* en eenen *Penningmeester*.

LUKA, st. in *Oost-Indië*, op het eil. *Timor*, een der *Zuidoostereilanden-van-Banda*, aan de kust van het land der *Bellos*, eene der aanzienlijkste plaatsen aldaar.

LUKASKREEK (DE) of DE *LUKASKREEK*, water in *Nederlands-Guiana*, kol. *Suriname*, hetwelk uit de steen- en klipachtige gronden, in het Zuiden der kolonie, ontstaat, met eene noordelijke rigting de plant. *Bloemendal* doorgliet en in de *Maarschalkskreek* uitloopt.

LUKRA, oud d. in *Oost-Indië*, op het *Bandasche* eil. *Neira*. In het begin der vorige eeuw stond het onder *Babetakka*.

LUKSOY, oude st. in *Oost-Indië*, op het *Bandasche* eil. *Banda-Lontoir*.

LULA of *LOULA*, veenkolonie, welke in het jaar 1647 is aangelegd, in het *Gooregt*, prov. *Groningen*, arr. en 5 u. O. Z. O. van *Groningen*, kant., gem. en 1 u. Z. Z. O. van *Hoogezand*, 20 min. Z. O. van *Windeweer*, waarmede het nitmaakt het dorp of kerspel *Windeweer-en-Lula*, ten O. aan het kanaal of de vaart, het *Kalkwijkster-diep* genaamd.

LULEMABORG, voorm. burg in *Hunsingo*, arr. en 6 u. W. van *Appingedam*, kant. en 2½ u. Z. W. van *Onderdendam*, gem. en ½ u. Z. O. van *Leens*.

Deze voorname burg, met eenen zwaren, uit den grond opgetrokken toren, is in het jaar 1823 gesloopt, en het bosch uitgerooid. Ter plaatse, waar hij gestaan heeft, ziet men thans tusschen breede grachten

en singels eene dagloonerswoning, met tuin en boomgaard. De daartoe behoord hebbende gronden, beslaande eene oppervlakte van 11 bund. 80 v. r. 20 v. ell., worden thans in eigendom bezeten door onderscheidene landgebruikers aldaar.

LULL, geh. in *Oppe-Gelder*, prov. *Limburg*, distr., arr. en 6 u. N. ten W. van *Roermonde*, kant. en 1 u. N. W. van *Horst*, gem. en 10 min. O. van *Venray*; met 38 h. en 310 inw.

LULLINGEN of LULINGEN, in het Fr. *LULLANGE* of *LULANGE*, d. in het balj. van *Bastonach (Bastogne)*, grooth. *Luxemburg*, kw., arr. en 5½ u. N. W. van *Diekirch*, kant. en 1½ u. W. van *Clerff*, gem. en 20 min. N. N. W. van *Bogen*.

De inw., die allen R. K. zijn, hebben hier eene kapel, aan den H. *RUMOLDUS* toegewijd, welke tot de par. van *Clerff* behoort, en door eenen afzonderlijken Kapellaan bediend wordt.

LULTSHAUSEN, LULTZKAUSEN of LULHAUSEN, geh. in de heerl. *Esch*, grooth. *Luxemburg*, arr. en 4½ u. W. ten N. van *Diekirch*, kant. en 1½ u. Z. W. van *Wiltz*, gem. en 1½ u. W. N. W. van *Heiderscheid*, 50 min. N. W. van *Eschdorf*, waartoe het behoort.

Het is gebouwd op en aan eene hooge rots, wier voet door de rivier de *Sure* bespoeld wordt.

LUNENBURG, riddermatige hofst. in het *Overkwartier* der prov. *Utrecht*, arr. en 4 u. Z. van *Amersfoort*, kant. en 1 u. N. O. van *Wijk-bij-Duurstede*, gem. *Oer-en-Neder-Langbroek*, 3 min. Z. W. van *Neder-Langbroek*, waartoe zij behoort.

Deze ridderhofst. was reeds vóór het jaar 1340 bekend, en als zoodanig, in het jaar 1538, bij de Staten dezer provincie aangenomen. Zij behoorde eertijds aan het geslacht van *PROEIS*, naderhand aan dat der van *ZUILENS*, die vervolgens naar haar den naam van *LUNENBURG* hebben aangenomen. *AREND* van *LUNENBURG* was er, in het jaar 1591, eigenaar van, en van hem is zij, door onderscheidene handen, gekomen aan *GIJSBRECHT* de Ridder, die in het jaar 1422 daarmede beleend werd. In dit geslacht bleef het huis tot op *WILLEM* de Ridder, ter betaling van wiens schulden het verkocht werd. *MARTIJN* *SCHREFFARIUS*, toen ten tijde eigenaar van *LUNENBURG* geworden, verkocht dat Riddergoed weder in het jaar 1580, aan *GODARD* *BOLL*, door wiens dochter het eindelijk kwam, aan *DANIEL* van den *BERG*. In het geslacht van dezen Heer is het Huis gebleven, van het jaar 1619 tot 1693, wanneer *MARIA* *THEREMIA* van *WESTREKEN*, weduwe van *DANIEL* van den *BERG*, het den Domproost van *Utrecht*, als Leenheer, opdroeg, ten behoeve van den Heer *JOZEF* *HOEUFFT*, wiens eenige dochter, in den jare 1702, met *LUNENBURG* verleid werd. Naderhand, in den jare 1737, is de beleening geschiedt, op *BALTHAZAR* *CONSTANTIJN* *RUYSCHE*, in den jare 1750, op *FRANS* *GODARD*, Baron van *LIJNDEN*, Heer van *Hemmen*, en, in het jaar 1753, op *BALTHAZAR* *CONSTANTIJN*, Baron van *LIJNDEN*, wegens dit huis, beschreven in het Lid der Edelen en Ridderschappen van de provincie *Utrecht*. Thans wordt het in eigendom bezeten door den Heer *J. H.* Baron van *LIJNDEN* van *LUNENBURG*, woonachtig te *Utrecht*.

LUNENBURG, suikerplant. in *Nederlands-Guiana*, kol. *Suriname*, aan de *Cottica*, ter rechterzijde in het afvaren; palende bovenwaarts aan het *Eerste-Tabbetje*; benedenwaarts aan de koffijplant. Boomakker; 740 akk. groot; met 77 slaven. Deze plant. wordt bewerkt met eenen watermolen. De Negers noemen haar *PRIAI*. Met deze plant. is thans de voorm. plant. *Marienburg*, 360 akk. groot, vereenigd.

LUNENBURG (KLEIN-), katoenplant. in *Nederlands-Guiana*, kol. *Suriname*, aan de *Warappakreek*, ter rechterzijde in het afvaren; palende bovenwaarts aan de katoenplant. *Frederikslust*, benedenwaarts aan de koffijplant. *Jacoba'sdal*; 728½ akk. groot; met 108 slaven. De Negers noemen haar *Kny* en ook wel *Klun*.

LUNENHORST of *Luisenhorst*, voorn. adell. slot in het graafsch. *Bergk*, prov. *Gelderland*, distr. *Doesborgh-en-Zevenaar*, arr. en 5 u. Z. van *Zutphen*, kant. en 2 u. Z. van *Doesburg*, gem. en 20 min. W. van *Didam*.

Het was een oud en onaanzienlijk gebouw aan de Cleefsche grenzen, dat regt had, om iemand te magtigen, tot het doen van den veldscheuw over wegen en wateringén. Dit gebouw is gesloopt.

Ter plaatse, waar het gestaan heeft, ziet men thans eene boerdertj. De daartoe behoord hebbende gronden, beslaande eene oppervlakte van 50 bund., worden thans in eigendom bezeten door den Heer van den HEYDEN VAN BAAK, woonachtig te Baak.

LUNETTE, verl. katoenpl. in *Nederlands-Guiana*, kol. *Suriname*, aan de *Vredenburgkreek*, ter rechterzijde in het afvaren; palende bovenwaarts aan de verl. katoenplant. *Cerese-en-Wolvenhorst*, benedenwaarts aan de verl. katoenplant. de *Beste*; 500 akk. groot.

LUNEVEN (HET), kast. in de heerl. *Bazmeer*, prov. *Noord-Brabant*, *Eerste* distr., arr. en 9 u. O. van 's *Hertogenbosch*, kant., gem. en 20 min. Z. W. van *Bazmeer*.

Het beslaat, met de daartoe behoorende gronden, eene oppervlakte van 11 bund. 20 v. r. 8 v. ell., en wordt thans in eigendom bezeten door den Heer *Ans*, Landbouwer, woonachtig te *Bazmeer*.

LUNIA of *LUNIA*, voorn. adell. state, prov. *Friesland*, kw. *Oostergoo*, griet. *Ferwerderadeel*, arr. en 2½ u. N. van *Leeuwarden*, kant. en 2½ u. W. Z. W. van *Holwerd*, ½ u. Z. W. van *Hollum*; waartoe zij behoorde. Ter plaatse, waar zij gestaan heeft, ziet men thans eene landhoeve. De daartoe behoord hebbende gronden, beslaande eene oppervlakte van 45 bund. behooren thans aan verschillende eigenaren.

LUNJEBERD of *LUNJEBERD*, in het oud Fr. *Louichambard*, d., prov. *Friesland*, kw. *Zevenwouden*, griet. *Aengwirden*, arr., kant. en 1 u. N. van *Heerenveen*.

Men telt er 107 h. en ruim 600 inw., die in de veendertjen landbouw hun bestaan vinden.

Zuidwaarts loopen de landen genoegzaam tot aan de *Knype*, waartoe men door onderscheidene turfwijken varen kan; noordwaarts loopt van hier eene schipvaart tot dicht aan *Oldeboorn*, thans de *Bokslot*, doch voorheen de *Monnikeslote* genaamd, en zeer waarschijnlijk gegraven door de *Oudeklooster-Monniken*, die velerlei vaarten en uitwateringen in de provincie *Friesland* hebben gemaakt.

Weleer werd hier het regt onder den blooten hemel gehouden, gelijk zulks op meer andere plaatsen in *Friesland* geschiedde.

De *Herv.*, die hier ruim 520 in getal zijn, behooren tot de gem. *Tjalleberd-Lunjeberd-Gerslote-en-Terband*, die eene kerk te *Tjalleberd* heeft.

De *Doopsgez.*, van welke er 40 wonen, behooren tot de gem. van *Tjalleberd*. — De *R. K.*, van welke men er ruim 40 aantreft, worden tot de stat. van *Heerenveen* gerekend.

De dorpschool wordt gemiddeld door een getal van 150 leerlingen bezocht.

...zoude het klooster Steenkerke, in de wande-
...gemaamd, in dit d. gestaan hebben.

...plaats, waar in 1296 de slag voorgevallen is tus-
...van Helleum en de HANINGA's van Slochteren, vol-
...van den Anonymen vervolger der kronijk van Emo en
...van Wierum, die in dien tijd geleefd hebben. Wat plaats
...en waar zij gelegen heeft, geeft hij niet te kennen, noch
...benaming laat toe zulks na te sporen. Dit alleen is waarschijn-
...dat het niet ver moet geweest zijn van de woonplaatsen der strij-
...partijen, en dat zij dus in de prov. Groningen moet gezocht worden.

LUNTEREN, d. in de *Neder-Veluwe*, prov. *Gelderland*, distr. *Veluwe*, kw., arr. en 3 u. N. W. van *Arnhem*, kant. en 2½ u. N. van *Wageningen*, gem. en 1 u. N. van *Ede*.

Het is een redelijk fraai d., aan den weg van Barneveld naar Arn-
hem en Wageningen. Voor dat de straatweg van Arnhem op Amster-
dam gelegd was, liep ook de weg tusschen die beide steden over dit
dorp, en toen was het de wisselplaats van de postwagens. Men telt
er, in de kom van het d. en in de nabijheid behalve een schoolge-
bouw 152 h. en 710 inw., en met de daartoe kerkelijk behorende
geh. *Meu-Lunteren*, de *Valk*, *Overwoud*, *Nederwoud* en
de *Fliert*, 500 h. en ruim 1900 inw., die meest hun bestaan vin-
den in den landbouw.

De inw., die er op 4 na allen Herv. zijn, onder welke ruim 400
Lidematens, maken eene gem. uit, welke tot de klass. van *Arn-
hem*, ring van *Wageningen*, behoort. De eerste, die in deze gem. het
leeraarambt heeft waargenomen, is geweest *FREDERIK TATZ*, die in het
jaar 1398 herwaarts kwam, en in het jaar 1601 opgevolgd werd door
JOHANNES FABRICIUS. Het beroep geschiedt door den kerkeraad.

Den 4 Januarij 1566 is door *FREDERIK SCHENK VAN TOOTENBURG*, den
een en zestigsten Bisschop van Utrecht, het kerkje van LUNTEREN en
het Woud, hetwelk tot daartoe had gestaan onder de moederkerk
van *Ede*, tot eene kerspelkerk verhoogd, met toestemming van des
Konings Stadhouder en Kanselier, en daarna, op den 1 Mei 1571,
het kerkhof met de kerk door hem ingewijd. In het jaar 1765 heb-
ben de Heeren *Baron VAN ECK*, *Heer van Nergena*, en *Baron TORCK*,
Heer van Voorschoten-en-Nergena, deze kerk, voor de gemeente te
klein geworden, met eenen ruimen vleugel aan de zuidzijde doen ver-
grootten, een nieuw schoolhuis, thans gebezigd tot een brandspuitenhuis,
er aan laten bouwen en de kerk doen verbeteren en verfraaijen met eenen
voor dien tijd sierlijken predikstoel, doophek en nieuwe vloer. In het
jaar 1804 is deze kerk, andermaal te klein geworden, nogmaals ver-
groot met eenen vleugel aan de oostzijde, zoodat het thans een rede-
lijk goed gebouw is, met eenen spitsen toren en van een orgel voorzien.

De in 1827 geheel nieuw gebouwde dorpsschool, wordt gemiddeld
door een getal van 80 leerlingen bezocht.

De kermis, vroeger vermoedelijk invallende op den vierdag van den
H. ANTONIUS, is hier sedert onheugelijke tijden niet meer gevierd.

Alzoen de R. K. van gevoelen zijn dat de *H. ANTONIUS* in zijn leven
hier zoude hebben verkeerd, en de klok doen maken of naar zijnen
naam doopen, plagten zij jaarlijks, zelfs nog na de Hervorming,
rondom het kerkhof van LUNTEREN verbodige omgangen te doen.

LUNTEREN (MEU-), ook wel verkeerdelyk *NIJEW-LUNTEREN* gespeld,
huurs. op de *Neder-Veluwe*, prov. *Gelderland*, distr. *Veluwe*, kw.,
arr. en 3 u. N. W. van *Arnhem*, kant. en 2½ u. N. van *Wageningen*,

gem. en ruim 1 u. N. ten O. van *Ede*, 10 min. N. van Lunteren; met 40 h. en ruim 350 inw.

LUNTERENBEEK of *LUNTERENBEEK*, beek op de *Velsse*, prov. *Gelderland*, welke in de buurs. *Wekrom*, onder *Otterloo*, ontstaat, met eene westelijke rigting langs *Meu-Lunteren* loopt, en zich voorts in de *Barnveldsche*-beek ontlast. — Deze beek is in het jaar 1837 uijgediept en verbreed.

LUNTERSHOEK, geh. in *Staats-Vlaanderen*, in *Hulster-Ambacht*, prov. *Zeeland*, arr. en 6 u. Z. W. van *Geer*, kant., distr. en, 1 u. N. O. van *Hulst*, gem. *Stoppeldijk*; met 24 huizen, bewoond door 28 huisgezinnen, uitmakende eene bevolking van ruim 120 zielen.

In dit geh. is eene in werking zijnde moestoof en op den dijk, palende aan de schorren van het *Hellegat*, staat nog de hardsteen limietpaal, om de scheiding tusschen de voorm. ambachten van *Hulst* en *Axel* aan te wijzen.

Sodert de redactie van 1645 werd de communicatie te water met *Hulst* onderhouden, door middel eener gegravene vaart, de *Moervaart* gebeten, eindigende in eene kom of kaai, even buiten de *Begijnepoort* van evengemelde stad. Toen deze communicatie echter, eerst bij de doorsteeking van de polders *Kieldrecht* en de *Clinge*, gedurende den oorlog met *Frankrijk*, in de laatste helft der zeventiende eeuw en naderhand bij het doorbreken van evengenoemde polders, geheel vervallen was, had de scheepvaart op *Hulst* plaats, langs den bevolciden polder van *Abdale*, door het scogat in den dijk van den polder, doch toen ook dit middel van gemeenschap te water, door de bedijking van *Abdale* in 1788 en 1789, is verloren gegaan, heeft men gebruik gemaakt, van de zoogenaamde *Hulstervisite* en die, door het aanleggen van schutsluiswerken te *Luntensoek* in eenen bevaarbaren staat gebragt, soo dat die werken, als de sassing van de *Hulstervisite*, waren te beschouwen; ten welken einde aldaar, eene kapitale sluismeesterswoning op den dijk is gebouwd, welke zeer bouwvallig geworden zijnde, onlangs is afgebroken. Deze vaart echter verlandde welhaast dornate, dat zij voor de scheepvaart onbruikbaar werd, hetgeen het vervallen, later geheel uitbreken der gezegde sluiswerken en het afdammen van dit middel van gemeenschap ten gevolge had.

LUNTERSHOEKSCHE-SAS, voorm. sluis in *Staats-Vlaanderen*, in *Hulster-Ambacht*, prov. *Zeeland*, 1 u. N. O. van *Hulst*. Deze sluis is in het jaar 1821 toegedamd.

LUPKEMA (T) of *LUSKEMA*, voorm. state, prov. *Friesland*, kw. *Oosterysee*, griet. *West-Dongeradeel*, arr. en 7 u. N. O. van *Lerouerden*, kant. en 5 u. N. O. van *Hobbeerd*, $\frac{1}{2}$ u. W. Z. W. van *Nes*, waartoe het behoorde.

LURICME, hofstede, vermeld in eenen brief van *Orre van den Lee*, den vier en dertigsten Bisschop van *Utrecht*, als behoortende tot de par. van *Halten*, waarvan de tienden toegewesen zijn, aan de kerk van *St. MARIA* te *Utrecht*. De bovenvermelde brief is godagtoehoud van het jaar 1228, doch dit moet zijn 1226. Indien het daarin vermelde *Halten*, hetzelfde is als *HALYNA* (*HOLYEN*), dan is deze plaats niet meer aanwezig. Misschien is het dezelfde met *Louxen*, gemeld in den *Blasfort* der goederen van de *Utrechtsche* kerk.

LUSINCCK, plaats, vermeld in eene oorkonde van het jaar 1188, bij het d. *Haarle*, in *Oeverijssel*.

LUSINK-BRINK, buurs. in het graafs. *Zutphen*, prov. *Gelderland*. Zie *BRINK* (*LUSINK*-).

Deze buit: beslaat, met de daartoe behoorende gronden, eene oppervlakte van 2 bund. 18 v. r. 62 v. ell., en wordt thans in eigendom bezeten door den Heer G. J. DUMARCHE SARRVAAS, woonachtig te Koudekerk.

LUST-TOT-RUST, koffijplant. in *Nederlands-Guiana*, kol. *Suriname*, aan de *Beneden-Commewijne*, ter regterzijde in het afvaren; palende bovenwaarts aan de koffijplant. *Rust-en-Werk*, benedenwaarts aan de koffijplant. *Binde-rust*; 792 akk. groot; met 140 slaven. De Negers noemen haar *PIKIN-Gaes* of *-MARCOES*.

Deze drie plantaadjen, *Rust-en-werk*, *Lust-tot-Rust* en *Einde-rust*, behooren aan de zelfde eigenaren (de Erven *Neset*), welke op eerstgenoemde plantaadje eene kerk voor de slaven hebben laten bouwen, zijnde den 3 October 1844, door de *Moravische Broeders* ingewijd, die hier nu en dan, bij beurten, het *Evangelie* verkondigen.

LUTANGER, eil. in *Oost-Indië*, in den *Molukse-Archipel*, bij de *Zuidkust van Magindanao*; 7° 19' N. B.

LUTERZIJL en **LUTERMOLEN**, sluis en watermolen in *Zalland*, prov. *Overijssel*, in den pold. *Mastenbroek*, gem. *Zwollerkerpel*, in den zeedijk, omtrent $\frac{1}{2}$ u. O. van *Grafhorst*, aan de *Bisschops-Wetering*, welke in den oostelijken arm van den *IJssel*, de *Goot* genaamd, naar de *Zuiderzee* uitwatert.

LUTGERSKERK, voorm. d. in het Noordoosten der prov. *Groningen*, dat bij den watervloed van 1277, door den *Dollart* verzwolgen is.

LUTHAVERT, oude Friesechen naam van het d. **LICHTAARD**, prov. *Friesland*, kw. *Oosteryoo*, griet. *Ferwerderadeel*. Zie **LICHTAARD**.

LUTJEBOKREN, geh. in *Hunsingo*, prov. *Groningen*, arr. en 7 u. W. N. W. van *Appingedam*, kant. en 4 u. N. W. van *Onderdendam*, gem. en 1 u. W. Z. W. van *Kloosterburen*, $\frac{1}{2}$ u. Z. W. van *Hornhuizen*, waaronder deze kleine boerderijen behooren, zijnde een gedeelte daarvan *Kolham* genaamd. Zie dat woord.

LUTJEBOKREN, geh. in *Hunsingo*, prov. *Groningen*, arr. en 7 u. W. N. W. van *Appingedam*, kant. en 3 u. N. W. van *Onderdendam*, gem. en $\frac{1}{2}$ u. N. O. van *Kloosterburen*, aan den *Lutjeboerster weg*, ten N. de *Molenryt*; uit eenige daglonerswoningen bestaande.

LUTJEBROEK, oudtijds **LUTJEBROEK**, later **LUTJESBROEK**, d. in *Dregterland*, prov. *Noord-Holland*, arr. en 2 u. O. van *Hoorn*, kant. en $1\frac{1}{2}$ u. W. van *Enkhuizen*, gem. *Grootebroek-en-Lutjebroek*, $\frac{1}{2}$ u. W. aan den aangenamen straatweg van *Hoorn* naar *Enkhuizen*, met eenen zijtak, welke het dorp den vorm van eene *A* of *V* geeft. In 1402 werd dit dorp aan *Grootebroek* getrokken, en toen maakten deze dorpen met het dorp *Bovenkarspel* de stede *Grootebroek* uit.

De inw. bestaan voor het grootste deel door de bouwerij, inzonderheid van tuin- en veldvruchten en van sijne zaden.

De Herv., die er 110 in getal zijn, onder welke 40 *Ledematen*, maken eene gem. uit, welke tot de klass. van *Hoorn*, ring van *Enkhuizen*, behoort. De eerste, die in deze gem. het leeraarambt heeft waargenomen, is geweest zekere *Jacobus*, die omtrent het jaar 1574 herwaarts kwam, en omtrent het jaar 1578 opgevolgd werd door *Johannes Springer*. Na het emeritaat van *Ds. Jan Willem toe Ruytel*, in het jaar 1818 hem toegestaan, is de predikantsplaats hier opgeheven, en deze gem. vereenigd met *Hoogkarspel* en *Grootebroek*, doch in het jaar 1838 bekwam zij weder eenen eigen *Predikant* in *Jacobus Lambertus Adriani*, die er nog in dienst is. Het beroep geschiedt door den *kerkeraad*.

De parochiekerk, aan den H. NIKOLAAS toegewijd, werd door de Genuezen begeven, en de bevestiging werd bij den Proost van West-Friesland gehaald. De pastorij, alle lasten daaronder gerekend, bragt jaarlijks drie en vijftig Rijnsche guldens (74 guld. 20 cents) op, welke van negen morgen lands en acht schepels garst moesten komen. Het kosterschap werd mede door den Graaf begeven, en bragt 's jaars tien Rijnsche guldens (14 guld.) op en het gebruik van eenen morgen lands. De kerk, die bij de Reformatie, in het jaar 1574, aan de Hervormden is overgegaan, is een luchtig kruisgebouw, van binnen versierd met eenen fraaijen eikenhouten predikstoel, doch geen orgel bezittende. Het onderste gedeelte van den toren is vierkant van steen opgetrokken en hooger met een kort houten spitsje gedekt.

De R. K., die er 450 in getal zijn, onder welke 520 Communikanten, maken eene stat. uit, welke door eenen Pastoor bediend wordt en tot het aartspr. van *Holland-en-Zeeland*, dek. van *West-Friesland*, behoort. Zij hadden reeds in het begin der zeventiende eeuw eene andere vergaderplaats, ter vervanging van die, welke zij aan de Hervormden hadden moeten afstaan. De eerste Pastoor, welke er de dienst in verrigtte, was GERBRAND SAXONIUS, die aldaar in 1629 overleed. De tegenwoordige R. K. kerk is mede aan den H. NIKOLAAS toegewijd.

Dit dorp is in het jaar 1618 door eenen zwaren brand geteisterd, welke in het oosteinde van het dorp eenen aanvang nam, en waardoor onderscheidene huizen en schuren zijn in de asch gelegd.

Den 11 Maart 1763 trof het andermaal eene zware ramp: des avonds, eenige minuten voor zes ure, ontstond er brand in de broodbakkerij van JAS GOEWEXENS, welke ook andere gebouwen aanstak en waardoor, in minder dan derdhalf uur tijds, acht en veertig huizen werden in de asch gelegd. Geen mensch kwam echter hier bij om; slechts een overleden, nog jong geboren, kind verbrandde. Opmerkelijk is het, dat de Hervormde kerk en de woning van den Predikant bewaard bleven, terwijl de huizen, beoosten en bewesten deze twee gebouwen, afgebrand waren, en de spuiten, door het voortwoeden van den brand, op deze twee gebouwen niet hadden kunnen spuiten. Tot een aandenken van deze bewaring vindt men in de pastorij een versje, in lijst en glas geplaatst, van den volgenden inhoud:

Dit huis is door Gods hand,
In 't midden van den brand,
Die hier zoo deerlijk woedde,
Zeer wonderlijk bewaard
En met Gods hulp gespaard.
Looft Hem, die ons behoedde!

17, § 63.

Voor dezen brand werd in Noord-Holland gecollecteerd en eene som bijeengebragt van vier en dertig duizend vijf honderd vier en tachtig gulden zestien stuivers en tien penningen, uit welk fonds, zoo verre het konde strekken, ieder na rato, negen boerenwoningen en zeven en dertig woonhuizen zijn gebouwd.

I. UTJEBROEK, geh. in *Hunsingo*, prov. *Groningen*, arr. en 6½ u. W. N. W. van *Appingedam*, kant. en 2¼ u. N. W. van *Onderdendam*, gem. en ½ u. N. W. van *Eenrum*, 10 min. Z. van *Wierhuizen*, waartoe het behoort, W. aan het Broekstermaar, over welke hier eene vaste brug ligt, die de scheiding maakt tusschen het Broekstermaar en het Wierhuistermaar, welk laatste maar bij Houwoel eindigt. Men

telt te **LUTZANOUK** twee boerderijen, een vrij groote herberg met winkel en vijf of zes dagloonerswoningen, staande langs eenen rijweg, die vroeger een zeer oude zeedijk zoude zijn geweest.

LUTJEBROEKERWIEL (DE), of **LUTZANOUKKA-WIEL** of de **NIEUW-WIEL**, meer, in de *Oosterhogge van Dregterland*, prov. *Noord-Holland*, gem. *Grootebroek-en-Lutjebroek*, $\frac{1}{2}$ u. N. van Lutjebroek.

Het staat door de Kerksloot met de *Nieuwe-Waal* in verbinding.

LUTJEBUREN, b. in *Fivelgo*, prov. *Groningen*, arr., kant. en $1\frac{1}{2}$ u. N. van *Appingedam*, gem. en $\frac{1}{2}$ u. Z. van *Bierum*, 10 min. O. van *Holtwerda*, aan den Kemsdijk en den zoogenaamden Heksenweg; met 5 h. en 50 inw.

LUTJEHUIS, voorn. b. in *Hunsingo*, prov. *Groningen*, arr. en 6 u. W. van *Appingedam*, kant. en 2 u. W. van *Onderdendam*, gem. en 1 u. W. van *Winsum*, O. van de Schouwersdijk.

LUTJEHUISKES, b. in *Hunsingo*, prov. *Groningen*, arr. en $8\frac{1}{2}$ u. W. van *Appingedam*, kant. en 4 u. W. van *Onderdendam*, gem. en $\frac{1}{2}$ u. W. van *Utrum*, bij *Vierhuizen*; met 5 h. en 16 inw.

LUTJELAND, boerderij in het *Westerkwartier*, prov. *Groningen*, arr. en $4\frac{1}{2}$ u. N. W. van *Groningen*, kant. en $2\frac{1}{2}$ u. N. W. van *Zuidharn*, gem. en 1 u. W. Z. W. van *Oldehove*, $\frac{1}{2}$ u. W. van *Nichove*, waartoe zij behoort, aan de oostzijde van de Kommersijlsterrijt, op het Uiterdijk van Gaaikemaweer.

LUTJELOO, buurs. in *Westerwolde*, prov. *Groningen*, arr., kant. en $1\frac{1}{2}$ u. Z. van *Wischolen*, gem. en $\frac{1}{2}$ u. N. van *Wodde*, ten N. van de *Westerwoldsche-Aa*, aan den Laudijk; met 5 h. en ruim 50 inw., zijnde de eigenlijke buurs. Behalve deze zij er buiten de buurs. nog 7 h. en 60 inw., van welke 4 onder de zoogenaamde *Wiel* staan.

LUTJE-MAARSLAGT, b. in *Hunsingo*, prov. *Groningen*. Zie **MAARSLAGT** (KLEIN-) (1).

LUTJESWAARD, pold. in het *Land-van-Arkel-beneden-de-Zouwe*, prov. *Zuid-Holland*, arr. en kant. *Gorinchem*, gem. *Hoornaar*; palende N. W. aan de Giessen, O. aan de Hoeken, Z. aan den pold. *Lage-Giessen*, W. aan den pold. *Moessenbroek*.

Deze pold. beslaat, volgens het kadaster, eene oppervlakte van 169 bund. 75 v. r. 26 v. ell.; telt 15 h., waaronder 12 boerderijen, en wordt door de vijf watermolens van het *Land-van-Arkel*, op de Giessen, van het overtollige water ontlast. De pold. **LUTJESWAARD** en *Lage-Giessen*, gem. *Hoornaar*, zijn de laagst liggende polders van het *Land-van-Arkel*, zoodat zij het overtollige water der hooger liggende landen van het *Land-van-Arkel* moeten ontvangen, dat altijd hinderlijk, nadeelig en hoogst onaangenaam is. Het polderbestuur bestaat uit eenen Polderschout en vijf Polderheemraden.

LUTJEWAL, geh. in de vrije heerl. *Schagen*, prov. *Noord-Holland*, arr. en $\frac{1}{2}$ u. Z. O. van *Schagen*, gem. *Schagen-en-Burghorn*; met 3 h. en 24 inw.

LUTJEWALDERWEG, weg in de vrije heerl. *Schagen*, prov. *Noord-Holland*, in eene zuidelijke strekking van de *Snevert* naar het doop *Haringhuizen* loopende, en de grenscheidung tusschen de gem. *Schagen-en-Burghorn* en *Barsingherhorn* vormende.

(1) Eveneens zoekt men de met **LUTJE** of **LUTKE** beginnende namen, welke hier niet gevonden worden, op de woorden van onderscheiding.

LUTKEBUREN of LUTKEBUUREN, geh., prov. *Friesland*, kw. *Oostergoo*, griet. *Ferwerderadeel*, arr. en 3 u. N. van *Leeuwarden*, kant. en 2 u. W. ten Z. van *Holwerd*, $\frac{1}{2}$ u. N. W. van *Marrum*.

LUTKEBUREN of LUTKEBUUREN, geh., prov. *Friesland*, kw. *Wester-goo*, griet. *Barradeel*, arr. en 5 u. O. van *Leeuwarden*, kant. en $\frac{1}{2}$ u. N. W. van *Harlingen*, Z. Z. O. van *Wynaldum*

LUTKEGAST, thans meestal LUTJEGAST, vroeger LUTTICKEGAST en nog vroeger MINORS-GAST geheeten, d. in het *Westerkwartier*, prov. *Groningen*, arr. en 4 u. W. ten N. van *Groningen*, kant. en 2 u. W. ten Z. van *Zuidhorn*, gem. en $\frac{1}{2}$ u. N. ten W. van *Grootegast*.

Men telt er in de kom van het dorp 57 h., en ongeveer 260 inw., en met de kerkelijk daartoe behoorende geh. *Eiberburen*, de *Westerhorn* en de *Wieren*, 65 h. en ruim 450 inw., die meest hun bestaan vinden in den landbouw. Men verbouwt hier rogge, boekweit, en aan de noordzijde haver, boonen, koolzaad, tarwe en vlas. De lage landen dienen voornamelijk tot weide- en hooilanden. De veeteelt is er daardoor aanmerkelijk; ook mest men in dezen omtrek veel varkens, voor de markt van *Groningen*.

De bodem, waarop LUTKEGAST en de *Wieren* liggen, is hooge zandgrond, doch aan de zuidzijde van het dorp vindt men lage meedelanden, welke des winters onder water loopen; doch deze behooren onder *Grootegast*; ten Westen heeft men lagen veengrond. In de *Westerhorn* bestaat, daarentegen, de bodem uit klei. Hier ontmoet men de heerden, thans boerderijen: *Froma*, *Sapma* (waarvan *Sapmatil*), *Wattema* en *Westra*. Ook vond men er het, in 1829 gesloopte, huis *Rikkerda*, hebbende toebehoord aan het adellijk geslacht DE HERTOGHE VAN FERINGA, hetwelk is uitgestorven. Een klein gedeelte van het *Westerzand* behoort mede nog tot dit dorp.

De inw., die er bijna allen Herv. zijn, onder welke 40 Ledematen, maken eene gem. uit, welke tot de klass. van *Groningen*, ring van *Grootegast*, behoort. De eerste, die er het leeraarsambt heeft waargenomen, is geweest LUARDUS MEINTZ, die hier in 1614 stond en in 1619 naar *Zijderveld* vertrok; een zijner opvolgers, in 1626, was ALBERTUS THOMAE, die zich als Nederduitsch Dichter heeft doen kennen. Het patronaatregt stond hier voornamelijk bij de Heeren of VROUWEN VAN FERINGA, wonende op den huize *Rikkerda* te LUTKEGAST. Thans is dit in handen van Jonkheer Mr. U. A. ALBERDA VAN MEXENK, woonachtig te *Uithuizen*.

In den zomer van 1829 zijn, behalve den borg, al de landerijen, vennen en behuizingen, door den laatsten Heer, EDZARD UNICO DE HERTOGHE VAN FERINGA, bezeten geweest, openlijk in 55 perceelen verkocht, en daaronder het regt van eigendom van de Hoofdvaart, loopende van het verlaat, gelegen onder *Grootegast* bij het *Kollonel-Roblesdiep* tot aan het *Wijdegat* en de *Oude-Wijk*, met al de hoofdwijken, zoo naar de *Jouwer* als naar den *Lucaswolder-* of *Noordwijker Hooiweg*, alsmede de wijk tusschen de landen van *Wyma* en *Mellema* tot aan de *Mandevenswijk* en de *Westerwijk*, benevens twee klapbruggen en het verlaat, met het regt tot de verlaats- en klappelden; behoudens eene vrije vaart voor de *Grootegaster* trekschuit, langs de bedoelde hoofdvaart met diens annexen, krachtens notariële acte van den 2 Junij 1829, deswege te *Groningen* opgericht.

De kerk is een ruim gebouw, met een verhoogd koor en stompen toren. In deze kerk is in het jaar 1842 een orgel geplaatst, vervaardigd door den Orgelmaker G. P. DIX van *Groningen*, en ingewijd

den 29 Mei van het gezegde jaar door den Predikant T. RÖZELING. Ook heeft men er eenen gratkelder, toebehoorende aan de erven FURINGA. Het hoofdarnas en de degen van den Kolonel BERNARD JONAN VAN PAORR, die in 1676 hier Rikkerda stichtte en aldaar in 1705 overleed, wordt in de kerk bewaard.

De dorpsschool wordt gemiddeld door een getal van 75 leerlingen bezocht.

Behalve de Grootegastertogt, die hier ten O. voorbij loopt, heeft zij ook eene eigene schipsloot naar het Hoendiep; ten N. heeft men er nog het trekdiep van Groningen op Stroobos, waar Eiberburen en de Westerborn liggen, en bevedien het Visvlietdiep, komende tegenover het Hoochhuysje uit het Hoendiep, en loopende ten O. langs Visvliet naar de Lauwers.

In de voormalige grietenij, hier omkomende op het vijfde jaar, lagen acht en veertig heerden, onderscheiden in vier klusten, maar in de kerkelijke collatie had vroeger het huis Rikkerda, alhier gelegen, de overstemming.

LUTKEGEEST of KLUZGEEST, geb., prov. *Friesland*, kw. *Oostergoo*, griet. *Tietjerksteradeel*, arr. en $1\frac{1}{2}$ u. O. van *Leeuwarden*, kant. en $1\frac{1}{2}$ u. Z. W. van *Bergum*, $\frac{1}{2}$ u. Z. W. van *Tietjerk*, waartoe het behoort. Men heeft er vele eendekooijen.

LUTKELAARD of LUTKELLEN, gewoonlijk LITTE-LUS of LITTE-LUUS geheeten, b., prov. *Friesland*, kw. *Oostergoo*, griet. *West-Dongeradeel*, arr. en 5 u. N. O. van *Leeuwarden*, kant. en $1\frac{1}{2}$ u. Z. O. van *Holward*, W. van *Bjoure*, langs de *Ternaardervaart*; met 4 h. en ongeveer 20 inw.

LUTKEMEER, oudtijds LUTTICKEMER, meer in *Amstelland*, prov. *Noord-Holland*, gem. *Sloten-Sloterdijk-Osdorp-en-de-Vrijgeer*, ten N. O. van het *Haarlemmermeer*, met welke het door eenen arm gemeenschap heeft.

LUTKEPOST of LUTSPOOT, d., prov. *Friesland*, kw. *Oostergoo*, griet. *Achtborspelen*, arr. en 6 u. O. ten N. van *Leeuwarden*, kant. en 3 u. N. O. van *Bergum*, 10 min. Z. van *Buitenpost*, men telt er 5 h. en 20 inw., die hun bestaan vinden in den landbouw en veeteelt.

De inw., die er alle Herv. zijn, behooren tot de gem. *Buitenpost-en-Lutkepost*.

Volgens overlevering zou hier vroeger eene kerk hebben gestaan, ofschoon het uit geen gedrukte oorkonde blijkt. Het gehucht of dorp zelf, op eene hoogte gelegen, heeft een stuk land, het hoogste van het omliggende, hetwelk met steenen en grove puin opgevuld is, waaruit men met grond mag besluiten, dat hier vroeger eenig belangrijk gebouw gestaan heeft, doch of zulks eene kerk of een particulier gebouw geweest is, durven wij niet beslissen, kort na de Hervorming bestond er althans geene kerk meer, en zoo er een bestaan heeft, werd zij overtoellig, toen die van Buitenpost in hare nabijheid haar bestaan kreeg, hetwelk reeds voor de Hervorming het geval was.

Men heeft in dit d. geene school, maar de kinderen genieten onderwijs te *Buitenpost*.

LUTKEWAE, meertje, prov. *Friesland*, griet. *Tietjerksteradeel*, N. W. van het *Bergumermeer*, waarmede het in verbinding staat.

LUTKEWEDE, voorm. ridderhofst. in het *Overkwartier* der prov. *Utrecht*, arr. en gem. *Hoogland*, 10 min. N. van *Amersfoort*, nabij den *Em*.

Ter plaatse, waar het gestaan heeft, ziet men thans bouwland en weiland. De daartoe behoord hebbende gronden, bestaande eene

oppervlakte van ruim 8 bund., worden thans in eigendom bezeten door den Heer Jonkheer van WEEDE, Heer van Luttekeweede, Dijkveld en Rateles, woonachtig te Amsterdam.

LUTKEWIER, b., prov. Friesland, kw. Oostergoo, griet. Oost-Dongeradeel, arr. en 6 u. N. W. van Leeuwarden, kant. en $1\frac{1}{2}$ u. N. W. van Dockum, nabij Nijewier, waartoe het behoort.

LUTKEWOLDE of LUTKEWOUDE, d., prov. Friesland, kw. Oostergoo, griet. Kollumerland-en-Nieuw-Kruisland. Zie AUGSBUR.

1. LUTKEWOLDE, buurs. in Fivelgō, prov. Groningen, arr., kant. en 4 u. Z. W. van Appingedam, gem. en 1 u. N. W. van Ten-Boer, kerkelijk tot Bedum behoorende, waarvan het $\frac{1}{2}$ u. O. gelegen is; liggende op de grensscheiding van Fivelgō en Hunsingo, aan den weg van St. Annen.

Hier heeft voorheen eene kerk gestaan; men wijst er hare plaats en die van het gewezen kerkhof nog aan.

LUTCHEN, geh. in het balj. van Echternach, grooth. Luxemburg, arr. en $2\frac{1}{2}$ u. O. ten Z. van Diekirch, kant. en gem. Echternach.

LUTREBOIS (DE), beek, deels in het grooth. Luxemburg, deels in het kon. België.

Zij ontspringt bij het Belgische dorp Lutrebois, heeft eene zuidoostelijke strekking, en valt, na de Lutremange en de Honville opgenomen te hebben, beneden Romeldingen in de Sure.

LUTSENBURG, LUTSELBURG of LUTSELBOURG, benamingen, welke in vroegere eeuwen gebruikt werden, om het kasteel of den burg aan te duiden, dat gelegen heeft, waar thans de stad Luxemburg ligt.

LUTTE, buurs. en markte, in Twenthe, prov. Overijssel, arr. en $4\frac{1}{2}$ u. O. ten Z. van Almelo, kant. en 1 u. N. O. van Oldenzaal, gem. en $1\frac{3}{4}$ u. N. ten W. van Losser.

Deze buurs. was vroeger in 4 hoeken, Molter-Heurne, Roorder-Heurne, Hengeler-Heurne en Elfter-Heurne verdeeld.

Men telt er 276 h. en 1770 inw., die meest in landbouw en weverij hun bestaan vinden.

De inw., die, op 20 na, allen R. K. zijn, onder welke 1250 Communikanten, maken eene stat. uit, welke in 1805 is opgericht, tot het aartspr. van Twenthe behoort, en door eenen Pastoor en eenen Kapellaan bediend wordt. De kerk, aan den H. PLECHELMUS toegewijd, is een, in het jaar 1850 gesticht, gebouw, met een torentje en van een orgel voorzien.

In het jaar 1541 is de heerl. Lage gekocht en aan Overijssel gehecht, »uitgenomen» dus luid de koopbrief, »eene waer die wij behouden »sullen in den buerschap van der LUTTE in den kerspel van Oldenzael.»

Omtrent het jaar 1591 loste FLORIS VAN WEVELINKHOVEN, de vijfzigste Bisschop van Utrecht, eene aanmerkelijke landstreek in Twenthe de LUTTE geheeten, voor eene aanzienlijke som gelds, waardoor Overijssel weldra geheel onafhankelijk werd.

LUTTELEINDE, geb. in de Meijerij van 's Hertogenbosch, kw. Peelland, prov. Noord-Brabant, Tweede distr., arr. en 2 u. O. ten Z. van 's Hertogenbosch, kant. en 2 u. N. W. van Bortel, gem. Schijndel.

LUTTEN, buurs. in Zalland, prov. Overijssel, arr. en 11 u. N. O. van Deventer, kant. en 3 u. O. van Ommen, gem. Ambt-Hardenberg, 1 u. N. van Heemse; met 28 b. en 200 inw.

De R. K., maken, met die van eenige andere buurs. uit den omtrek, eene stat. uit, welke, in 1842 is opgericht, tot het Aartspr. d.

Zalland-en-Drenthe behoort, door eenen Pastoor bediend wordt en 700 zielen telt. De eerste Pastoor aldaar in 1845 geplaatst heette JERARUS HENRICUS KONSTAL. De kerk aan den H. ALBONUS LIEWONIS toegewijd, is, met de pastorij, in voormeld jaar gebouwd.

Men heeft in deze buurs. eene school, welke gemiddeld door 'een getal van 70 leerlingen bezocht wordt, onder welke mede die uit de naburige gebuchten.

LUTTENBERG, buurs. in *Zalland*, prov. *Overijssel*, arr. en 8 u. N. O. van *Deventer*, kant. gem. en $1\frac{1}{2}$ u. O. van *Realte*; met 67 h. en 590 inw.

De R. K. maken, met die van eenige buurs. uit de nabuurschap, sedert, 1838 eene stat. uit, welke tot het aartspr. van *Zalland-en-Drenthe* behoort, door eenen Pastoor bediend wordt, en 680 zielen telt, onder welke 480 Communikanten. De eerste, die in deze stat. het Pastoraambt bekleed heeft, is geweest JERARUS WILLEMSZ, die er thans nog staat. De kerk, aan den H. CORNELIS toegewijd, en in het jaar 1838 gesticht, is een gebouw, met eenen toren en van een orgel voorzien. — Men heeft in dit geh. eene school.

LUTTENBERG (DE), berg in *Zalland*, prov. *Overijssel*, gem. en $\frac{1}{2}$ u. O. N. O. van *Realte*.

LUTTENBERG, have in *Zalland*, prov. *Overijssel*, arr. en 8 u. N. O. van *Deventer*, kant., gem. en $1\frac{1}{2}$ u. O. N. O. van *Realte*, in de buurs. *Lattenberg*.

Deze havez. heeft vroeger toebehoord aan BERNHARD HERMAN BARON GARENES genaamd TERENASZ.

LUTTERAEDE, geh., voorheen tot *Oostenrijks-Limburg* behoord habbende, thans prov. *Limburg*, arr. en $5\frac{1}{2}$ u. N. N. O. van *Maastricht*, kant. en $\frac{1}{2}$ p. Z. W. van *Sittart*, gem. en $\frac{1}{2}$ u. N. W. van *Geleen*; met 187 h. en 680 inw.

LUTTERBEEK (DE), water in *Zalland*, prov. *Overijssel*.

Het ontstaat uit de veenen ten westen van het geh. *Luttien* onder *Ambt-Hardenbergh*, loopt westelijk naar den *Bruinenberg* en vervolgens den naam van *Ruuz* dragende, die de grenzen tusschen *Overijssel* en *Drenthe* vormt, langs *Moppel* naar het *Zwartewater*. Zie *Ruuz* (Da).

LUTTERSTEEG (DE), b. in de *Meijerij van 's Hertogenbosch*, kw. *Maasland*, prov. *Noord-Brabant*, distr., arr. en 5 u. N. N. O. van 's *Hertogenbosch*, kant. en 1 u. N. N. W. van *Oss*, gem. *Lithoijen*.

LUTTERVELDEN (DE), pold. in de *Meijerij van 's Hertogenbosch*, kw. *Maasland*, prov. *Noord-Brabant*, distr. en arr. 's *Hertogenbosch*, kant. *Oss*, gem. *Lithoijen*.

Deze pold. bestaat, volgens het kadaster, eene oppervlakte van 44 bund. 5 v. r. 68 v. ell. De uitwatering heeft gemeenschappelijk met den *Polder van Teeffelen* plaats, zonder echter in de onderhoudskosten van dien polder te dragen.

LUTTIKHOFESHUIZEN, oude naam van het d. *Oostruizen*, in *Waterland*, prov. *Noord-Holland*. Zie *Oostruizen*.

LUUR, buurs. in het graafs. *Zutphen*, prov. *Gelderland*, kw., distr., arr. en 9 u. Z. van *Zutphen*, kant. en 1 u. N. van *Doosbergh*, gem. en 10 min. Z. van *Steenderen*, aan den *IJssel*; met 12 h. en 90 inw.

In deze buurs. zijn, sedert het jaar 1770, veel meer dan twee *IJsselbreeden* van de gem. *Steenderen* afgehoopen en aan de overzijde aangeland, waardoor de buurs. *Olbergen*, die voorheen onder *Drumpt* behoorde, geheel daarvan afgescheiden en in 1817 onder *Steenderen* gebragt is.

LUXEMBURG, grooth., hetwelk van Mei 1813 tot ultimo December 1850 een gedeelte van het koninkrijk der Nederlanden uitmaakte, en thans nog met dat rijk door den zelfden Vorst bestuurd wordt; het bestaat slechts uit een klein gedeelte der landstreek, die vóór 1659 het hertogdom Luxemburg genoemd werd.

Dit hertogdom grensde N. aan het bisd. Luik, het hert. Limburg, het hert. Gulick en het aartsbisd. Keulen; O. aan het keurvorstend. Trier en het hert. Lotharingen; Z. insgelijks aan Lotharingen, alsmede aan het hert. Bar., het graafs. Champagne en het hert. Bouillon; W. aan het bisd. Luik. Het had eene zeer onregelmatige gedaante, zelfs lagen verscheidene stukken geheel afgezonderd, zoo als de heerl. Ochaïn, die in Luik, de heerl. Senenne, die tusschen Namen en Luik en de stad en heerl. Damvillers, die in Lotharingen waren gelegen. Omgekeerd werden er ook eenige streken van Luik, Bouillon en Lotharingen binnen de landpalen van Luxemburg gevonden.

De eerste bewoners van dit gewest waren de magtige Treviren met hunne bondgenooten, de Condruzen, de Segniërs, de Phemanen en de Cerisiërs, van welke de eerstgenoemde aan de beide oevers der Moezel (Mosella) waren gezeteld, hebbende de vier overige volkstammen zich in de nabijheid der Our (Ura), Ourthe (Urta), Lisse (Lætia), en Kor (Charus) nedergezet. De Treviren namen aanvankelijk geen deel in den verdedigingsoorlog, welken de Belgische Gallen tegen CAESAR voerden, doch nadat de Nerviers en andere Belgische volkstammen zich onderworpen hadden, en zij zelve met de Romeinen in verbond getreden waren, vormden zich onder hen twee partijen, waarvan de eene, onder CINGETORIX, een der beide Treviersche Opperhoofden, de goede verstandhouding met Rome zocht te bevestigen, terwijl de andere, onder den Vorst INDUTIOMAR, in het geheim eenen opstand tegen CAESAR en de zijnen zocht te bewerken. Daar de zucht tot oorlog en overwinning op dezen krijgshaftigen volkstem meer vermogt, dan de liefde tot vrede, zoo verkreeg de aanhang van INDUTIOMAR welbaast den boventoon. De Treviren verbonden zich met de Eburonen, die, onder hunnen stoutmoedigen Vorst AMNORIX, niet minder naar den oorlog haakten, en zoo ontbrandde, in het jaar 63 vóór CHRISIVS, een oorlog, die, zonder CAESARS beleid en krijgskunde, zeer ligt voor de Romeinen noodlottig had kunnen worden. In den aanvang van dezen merkwaardigen opstand, vereenigden zich de beide verbondene legers, in het midden van het uitgestrekte Ardennenwoud, waarschijnlijk ter plaatse van het tegenwoordige Amberloup (1), in Belgisch-Luxemburg. Eerst bij den achtsten veldtogt, moesten de Treviren, nadat inmiddels INDUTIOMAR gesneveld was, zich aan het Romeinsch gezag onderwerpen. Zij toonden echter meermalen hunnen haat tegen Rome, door gedurigen afval; ook stonden hunne opperhoofden CLASSICUS en TUTO den Batavischen held CLAUDIUS CIVILIS, in den oorlog van 69—71, getrouw ter zijde.

Er is geen streek in Nederland of België, waar de Romeinen zoo vele sporen van hun verblijf hebben achtergelaten, als in LUXEMBURG. Omstreeks het jaar 260 deed KEIZER GALLIENUS een aantal sterkten langs den Rijn, en in het land der Treviren, aanleggen, om aan de onbeschaafde horden, die uit Germanië opdaagden, den sterksten

(1) Over Amberloup, Namsgoe, Arlon en andere in deze beschrijving genoemde plaatsen, die tot Belgisch-Luxemburg behooren, en over de oudheden daar gevonden; raadplege men de Aardbol. Magazijn van Hedendaagsche Land- en Volkenkunde, IV. deel bladz. 106-115.

tegenstand te kunnen bieden, en het is zeer waarschijnlijk, dat de stad Luxemburg aan een dezer forten haren oorsprong verschuldigd is. Twee Romeinsche heerbanen kruisten elkander in het *Luxemburgum*, te *Meduantium*, waarschijnlijk het dorp *Mente-St.-Etienne*; drie andere dergelijke wegen vond men in de nabijheid der *Moezel*, der *Semois* en der *Kor*. Nog heden bestaan hier onderscheidene welbevestigde Romeinsche legerkampen, waarvan het belangrijkste op den *Titelberg*, door *Keizer Trajanus*, die van 288 tot 274 regeerde, aangelegd is. Ook was het, uit hoofde van de veelvuldige krijgbezettingen, reeds vroeg noodzakelijk geworden steden en vlekken zelfs in het midden van het *Ardennerwoud*, aan te leggen. *Keizer Valentinianus* teekende in 372 vier besluiten te *Nassouacum*, het tegenwoordige *Nassogne* en *St. Martin*, *Bisschop van Tours*, verwijde in 385 eenigen tijd niet verre van den *Vicus Andethannalis*, hoogst waarschijnlijk in de omstreken van het tegenwoordige *Nieder-Anven*. Het reisboek van *Aurelius*, dat van de tijden van *Marcus Aurelius* dagteekent, maakt melding van *Beda-Vicus* (*Bidburg*), *Epoissum* (*Ivoix of Carignan*), *Orolanum* (*Arlon*) en *Andethannalis Vicus* (*Nieder-Anven*).

Na de onderwerping van *Gallië* door *Clovis*, *Koning der Franken*, omstreeks het jaar 511, en de deeling van het door dezen Vorst gestichte *Frankenrijk* onder zijne zonen, werd *Luxemburg* een gedeelte van *Austrasië*, waaraan het onderworpen bleef, tot aan de oprichting van het rijk van *Lotharingen*, in het jaar 843, hetwelk benevens onderscheidene andere gewesten, ook *Luxemburg* omvatte. Het loed in dezen tijd mede veel overlast van de invallen der *Noormannen*, wordende door deze, in 882, grootendeels verwoest.

De *Kronijken* maken omstreeks 959, het jaar, waarin *Lotharingen* door den *Keulschen Aartsbisschop Azzo*, in *Oppe- en Neder-Lotharingen* verdeeld werd, de eerste melding van het graafschap *Ardenne*. De schryvers der middeleeuwen hebben ons onkundig gelaten, aangaande den staat en de uitgestrektheid van dit graafschap, doch zij verhalen ons eenparig, dat *Ricuin*, *Graaf van Ardenne*, dit, in 963, onder zijne zonen en zijnen schoonzoon verdeelde. *Gouffier*, de oudste, werd de stamvader der *Graven van Bouillon* en *Verdun*; *Orto* de stamvader der *Graven van Bar*; *Sisvair* de stamvader der *Graven van Luxemburg*, en *Arnoux de Gaanson*, echtgenoot van *Mathilde*, de stamvader der *Graven van Chiny*. De erfgoederen, die *Sisvair* ten doede vielen, waren: in het *W. Arlon* en het *Land van Wavre*; of *Voivre*; naar het *N. de landstreek*, door de *Alsette*, de *Oppe-Sure*, de *Our*, de *Ourthe* en de *Ambève* bespoeld; in het *O.* verkreeg hij de stad *Bidburg* en hare omstreken; de *Landen aan de Neder-Sure*; die tusschen de *Kyll*, de *Pruim* en de *Salm* totaan de *Leser*; *Berncastel*; *Neumagen* en meerdere plaatsen langs de *Moezel*, benevens de dorpen aan den *Tram*, daaronder begrepen *Trank* en *Talfank*, doch uitgezonderd die goederen, welke de abdij van *St. Maximin* er bezat. Voorts verkreeg hij al het *Land tusschen de Moezel* en de *Saar*, alsmede *Remich*, *Saarburg*, *Richemont sur l'Orne*, *Jents*, *Roussy*, *Rodenmachern*, *Diedenhoven* en het graafschap *Wandrevange*, waarvan *Sirek* de hoofdplaats was. Het kasteel *Luxemburg* maakte geen deel van *Graaf Sisvair's* vaderlijk erfgood uit; doch deze bekwam het door ruiling van den *Abt van St. Maximin*, bij eene acte van den 12 April 963, in welke het onder den naam van *Lutzelinburh* voorkomt.

Noch **SIEGFRIED**, noch zijne eerste opvolgers, droegen den titel van Graaf van **LUXEMBURG**; deze komt eerst na den jare 1120 voor; ook maakte dese plaats destijds nog slechts een min aanzienlijk gedeelte van het graafschap uit. Immers bij **SIEGFRIEDS** dood, in 998, werd zijn oudste zoon **HENDRIK** tot Graaf van *Arlon en Ardenne* verheven, terwijl zijn erfdeel veel aanzienlijker geacht werd dan de bezittingen zijner beide andere broeders, waarvan de jongste, **FREDERIK**, met het gebied van **LUXEMBURG** werd beschonken. Hoewel aan het bezit van **LUXEMBURG** derhalve aanvankelijk geen uitgestrekt grondgebied verbonden was, zoo geraakten de Luxemburgsche Graven, ware lievelingen der fortuin, trapsgewijze, zelfs somwijlen met reuzenschreden, tot hoogen luister. Zij vergrootten achtereenvolgens hun gebied door aankoop en huwelijk; sommige hunner bewerkten de verheffing van naaste bloedverwanten tot Aartsbisdommen van Trier of andere hooge kerkelijke en wereldlijke waardigheden, en bijna allen wisten zich, door groote dapperheid, waarvan zij in oorlogen tegen Frankrijk, den Keizer, Trier, Bar, Limburg, Lotharingen, Namen, Keulen, Luik en Brabant bewijzen gaven, achtting bij hunne naburen te verwerven.

Intusschen was ook hier, evenmin als in andere Nederlandsche gewesten, hetzelfde stamhuis aan de regering gebleven. De mannelijke linie van Graaf **SIEGFRIED**, in 1156, met **KOENRAAD II** uitgestorven zijnde, kwam dit graafschap aan **HENDRIK den Blinde**, Graaf van *Namen*, na wiens dood, die in 1196 voorviel, zijne dochter **ERMESINDE**, gehuwd met **TRIBAUT**, Graaf van *Bar*, dit gewest erfde, en het dus uit het tweede stamhuis in een derde overbragt. Na den dood van **TRIBAUT** hertrouwde zijne jonge weduwe **ERMESINDE** met **WALRAM**, zoon des Hertogs van Limburg, en bragt hem **LUXEMBURG** ten echt mede. Met dezen **WALRAM** begon dus het vierde stamhuis der Luxemburgsche Graven, want zijn kroost, bij **ERMESINDE** verwekt, volgde hem in **LUXEMBURG** op. Deze dynastie verschafte het land vele uitmuntende Regenten, die door hun wijs, gematigd bestier, **LUXEMBURG** tot eenen hoogen trap van welvaart opvoerden. De deugden van **HENDRIK IV**, achterkleinzoon van **WALRAM** en **ERMESINDE**, verschaften hem zelfs, in 1308, de Roomsch-koninklijke kroon, welke hij, in 1312, met de keizerlijke verwisselde. Zijn zoon en opvolger in **LUXEMBURG**, **JAN de Blinde**, een Ridder zonder smet of blaam, zag zich door de keuze des volks tot Koning van Bohemen verheven, en het was op deze wijze, dat het huis van **LUXEMBURG**, zonder daartoe lage of geweldige middelen te bezigen, vijf Keizers aan Duitschland; Koningen aan Bohemen, Polen en Hongarije; Hertogen aan Bejeren en Brabant, en Markgraven aan Moravië verschafte. **LUXEMBURG** zelf werd, in 1354, tot een hertogdom verheven; en in 1364 met het graafschap *Chiny* vergroot. De zoon van **JAN den Blinde**, **KAREL**, werd Roomsch Keizer, en zijn tweede zoon was **WESCELIJN** of **WENCESLAUS**, die met **JOHANNA**, zijne vrouw, in 1313 het hertogdom Brabant erfde.

Het mag als een groot ongeluk voor **LUXEMBURG** aangemerkt worden; dat **WENCESLAUS I**, in 1385, het hertogdom aan zijnen neef, den grilligen, bloedgierigen **WENCESLAUS II**, naliet, die, ten gevolge van zijne buitensporige levenswijze, tot geldgebrek gebragt zijnde, in 1388 zoo wel **LUXEMBURG** als *Chiny*, aan Hertog **JOOST** van Moravië moest verpanden. Hierdoor toch kwam dit gewest, na nogmaals van gebied verwisseld te zijn, in 1409 aan **ELIZABETH** van **GÖRLITZ**, die door hare willekeurige handelingen de ingezetenen verbitterde en tot opstand aanzette, en die, toen zij door Keizer **SIGISMUND** en later door zijne

weduwe en ALBERT, Hertog van Saksen, in hare rechten aangetast werd, zich te swak gevoelde, om alle deze magten het hoofd te bieden. Zij stond daarom in 1441 haar bewind, onder voorwaarde eener jaarlijksche uitkeering, aan PHILIPS DE GOODE, Hertog van Bourgondië af, die zich aanvankelijk met den titel van Mombour (*Namboy*) des lands vergenoegde, doch na den dood der Hertogin, welke in 1481 te Trier overleed, den titel van Hertog van Luxemburg en Graaf van Chiny aannam, wordende in deze hoedanigheden door eene algemeene vergadering der Lands Staten, op den 25 October des laatstgenoemden jaars, erkend.

Onder het bestuur der Bourgondische Hertogen, die destijds reeds het gebied over de meeste Nederlandsche gewesten in bezit hadden, geraakte de welstand van dit hertogdom, in tegenoverstelling van de andere provincien, die door koophandel en nijverheid bleefden, meer en meer in verval. Zoo konde het Luxemburgerland in 1475, toen Hertog KARL DE STUUR, eene som van 12,000 Thaler (21,600 guld.) vorderde, met moeite slechts 4000 Rijnsche guldens (4160 guld.) opbrengen. Deze toestand verbeterde niet veel, toen het Oostenrijksche Huis door het huwelijk van MAXIMILIAAN VAN OOSTERRIJK, met MARIA VAN BOURGONDIË, in 1477, het opperbewind over deze gewesten had verkregen. De menigvuldige oorlogen der Vorsten met Frankrijk, welke op deze provincie, meer dan op eenig andere drukten, en de pestziekten, die in de zestiende en zeventiende eeuw, het land meermalen zoo geweldig teisterden, dat in het jaar 1554, op sommige plaatsen geen mensch overgebleven was, en in het jaar 1636, een derde der bevolking overleed, bragten hier plundering, roof, hongersnood, ellende en ontvolking te weeg. Van 1638 tot 1657, werd het zuidelijke deel des lands, waarin de steden Diedenhoven (Thionville) (1), Montmédy, Dampvillers, Ivoix of Carignan, en Marville gelegen waren, door Frankrijk veroverd, aan welk rijk het in 1659, bij den Pyrenaeischen vrede verbleef. De overige deelen van Luxemburg, geraakten echter ingelijks meermalen in het bezit der Franschen, zoo als b. v. in 1684, toen LOEWELK XIV, de hoofdstad innam, en haar tot in 1697 behield.

In 1795, weder geheel in de magt der Franschen geraakt, werd uit het voormalig Oostenrijksch-Luxemburg, het DEPARTEMENT DER WOODEN, (*WÄLDER-DEPARTEMENT*, *DEPARTEMENT DES FORÊTS*) gevormd; terwijl de toenmaals opgerigte) kantons: Viel-Salm, Reuland, St. Veithen Schleyden tot *Departement der Ourthe*; en de kantons: Orchimont, St. Hubert, la Roche, Durbuy, Nassogne, Marche en het Luxemburgsche bestaande van het kanton Rochefort, tot het *Departement der Sambre en Maas* gebragt werden. Daarentegen werd het kant. Paliseul, uitgemaakt hebbende een gedeelte van het hertogdom Bouillon, aan het DEPARTEMENT DER WOODEN toegevoegd.

Nadat het grondgebied van het oude hertogdom LUXEMBURG (welk het uitgestrekteste van alle de Nederlandsche gewesten), zoo als dit na 1659 bestaan had, in 1814, door de bondgenooten aan het Fransche keizerrijk was ontweldigd, werd het aanvankelijk onder het bewind van Pruisen gesteld; doch in 1815, met uitsondering der landstreken ten O. der Moezel en der Our, aan den Koning der Nederlanden overgegeven, als eene schadeloosstelling voor de goederen:

(1) De meeste plaatsen in LUXEMBURG, hebben eene Duitsehe en eene Fransche naam. Wij raften eindelijkhalve steeds de Duitsehe benaming opgeven, en daar echter de Duitsehe, Fransche twee () , plaatsen.

Nassau-Dietz, Nassau-Dillenburg, Nassau-Hadamar, Nassau-Siegen en Bielstein, vroeger door het huis ORANJE-NASSAU bezeten. LUXEMBURG vormde, van toen af tot op het einde van 1830, onder den titel van groothertogdom, eenen bijzonderen staat van het Duitsche verbond, wordende echter tevens geheel naar de Nederlandsche wetten bestuurd. Het zond, als achttiende provincie des rijks, 4 Afgevaardigden naar de vergadering der Staten-Generaal. De grenzen waren N. de prov. Luik, W. de prov. Namen, Z. Frankrijk, O. Pruisen, van welke laatste rijk het hoofdzakelijk door de Moezel, de Sure en de Our was gescheiden.

Gedurende ruim vijftien jaren bleven de betrekkingen van het groothertogdom tot de Nederlanden en het Duitsche verbond op denzelfden voet. Met reuzenschreden, had zich intusschen dit gewest door vermeerderden bloei, in alle vakken van nijverheid tot eenen nimmer gekenden trap van voorspoed verheven. Voortreffelijke administratie, toen de Belgische opstand zich, in October 1830, ook over het LUXEMBURGERLAND verbreidde. Alleen de stad Luxemburg, bleef buiten deze noodlottige beweging. — Bij een besluit van Koning WILLEM I, op den 31 December 1830, werd eene afzonderlijke administratie voor het groothertogdom LUXEMBURG daargesteld, welk besluit echter alleen op de hoofdst. kon toegepast worden, aangezien de overige gedeelten des lands zich aan het Belgisch gouvernement hadden onderworpen. Dan, de Groothertog van SAXEN-WEIMAR, bij koninklijk besluit van 19 Februarij 1831, tot Gouverneur-Generaal des grooth. verheven, verklaarde den 3 Maart 1831, dat de bovengenoemde administratie vervangen zou worden door eene groothertogelijke regerings-commissie, welk besluit ook eerlang werd in werking gebragt.

Ofschoon reeds op den 6 Februarij 1831, bij het tweede der bekende 24 artikelen, bepaald was, dat geheel het oostelijke LUXEMBURG aan den Koning der Nederlanden moest wederkeeren, onder wiens bestuur het als een bijzonder grooth. zou moeten verblijven, zoo duurde het tot op de vereffening onzer geschillen met België, in Junij 1839, eer het zoogenaamde Duitsche kwartier aan den Koning-Groothertog werd teruggegeven.

De grensscheiding tusschen Belgisch- en Duitsch-Luxemburg is, bij het genoemde tweede artikel, in de volgende zinsneden aangewezen:

- » Van de Fransche grenzen, tusschen Reding (Rodange), hetwelk aan
- » het grooth. verblijven, en Athus, hetwelk aan België behooren zal,
- » moet eene lijn getrokken worden, die, den weg van Arlon naar
- » Longwy, de stad Arlon met haar grondgebied, en den weg van Arlon
- » naar Bastogne aan België latende, tusschen Messancy, dat op Belgisch
- » grondgebied liggen, en Füntzig (Clemency), dat aan het grooth.
- » verblijven zal, doorloopt, en te Steinfort uitkomt, welke plaats al-
- » mede aan het grooth. verblijven moet; van Steinfort wordt deze lijn
- » verlengd in de strekking van Fischen, Heckbus, Guirsch, Grendel,
- » Nothomb, Parette en Perlé tot Martelingen; moettende Heckbus,
- » Guirsch, Grendel, Nothomb en Parette aan België, en Eischen, Ober-
- » Palen, Perlé en Martelingen aan het grooth. behooren; van Martelin-
- » gen moet de gezegde lijn afdalen langs den loop der Sure, wier dalweg
- » tot grensscheiding tusschen de beide Staten dienen zal, tot op de

» hoogte van Tintingen, van waar zij zoo regt mogelijk verlangd wordt,
 » tot aan de tegenwoordige grenzen van het arrondissement Diekirch,
 » en tusschen Surret, Harlingen, Tarchamps, die aan het grooth.
 » Luxemburg zullen blijven, en Honville, Livarchamps en Loutremange,
 » die tot het Belgisch goondgebied zullen behooren, doorloopt; zoodat
 » zij vervolgens in de omstreken van Doncols en Soulex, die aan het
 » grooth. zullen verblijven tegen de tegenwoordige gransscheiding van
 » het arrondissement Diekirch stuit, en de gezegde gransscheiding tot
 » op de grenzen van Pruissen volgt. Al het goondgebied, steden,
 » plaatsen en streken, gelegen ten W. van deze lijn, zullen aan België
 » behooren, en alle plaatsen en streken ten O. van deze lijn, bij
 » voortdoring aan het grooth. Luxemburg verblijven."

Het grooth. grenst derhalve tegenwoordig N. en O. aan Pruissen; Z. aan Frankrijk; W. aan België, liggende tusschen 49° 55' 50" en 50° 15' N. B. en tusschen 23° 23' 30" en 24° 12' lengte. De grootste lengte van het N. naar het Z. bedraagt 15, de grootste breedte van het W. naar het O. 10½ u. De oppervlakte beslaat ruim 47 v. n. of 258,000 bund. Luxemburg bevat de steden Luxemburg, Echternach, Grovenmacher, Remich, Diekirch, Vianden en Wiltz, benevens het plattelandstadje Esch aan de Alzette, en 112 gem.

De bevolking van het grooth. Luxemburg bedroeg op den 1 Januarij 1845 170,225 inw., het Pruisische garnizoen te Luxemburg niet medegerekend. Vroegere volkstellingen des lands gaven de volgende resultaten:

1) Oostenrijksch-Luxemburg, in 1766 en 1784,	224,094 (1).
2) Het departement der Wouden, in 1803,	192,264.
3) Groothertogdom Luxemburg,	1817, 215,697.
4) " " "	1818, 214,058.
5) " " "	1819, 247,790.
6) " " "	1820, 255,628.
7) " " "	1821, 274,774 (2).
8) " " "	1823, 274,791.
9) " " "	1824, 274,812.
10) " " "	1828, 302,854.
11) " " "	1831, 311,601 (3).

Waarbij moet worden in het oog gehouden, dat zij alle die landstreken omvatten, welke, bij het doen dier telling, tot het hert. of grooth. Luxemburg of het DEPARTEMENT DER WOUDEN behoorden.

Bij de volkstelling welke in het laatst van 1839 heeft plaats gehad, vond men 169,469 R. K., 124 Protestanten, 526 Israëlieten en een niet genoemde.

Luxemburg, hetwelk vóór 1793 in een kerkelijk opzigt aan den Aarts-Bisschop van Trier was onderworpen, hoewel ook eenige grensdorpen onder de Bisschoppen van Luik, Keulen, Metz, Verdun en Namur stonden, behoorde sedert voor de zelfde aangelegenheden geheel en al aan het bisdom Metz, en na 1825, wanneer het, bij pansselijke bespre-

(1) De volkstelling der steden Luxemburg, Arlon en Echternach, is van laatstgenoemd jaar.

(2) Het groote verschil, dat deze telling met die van 1817 heeft, ligt hoofdzakelijk daarin, dat de vroeger tot de departementen der OUYTRES en SAMBRE-EN-MAAS gebragte kantons, in 1819 van Namur en Luik, onder welke provinciën zij sedert de omwenteling van 1816 behoord hadden, gevoegd en met LUXEMBURG vereenigd werden.

(3) Men houde hierbij in het oog, dat hij de vier eerste volkstellingen het gewone tellen reize eenen versprekende uitgestrektheid had.

... van Metz werd geschieden, aan het ... van den Koning-Groothertog heeft ... van de ongelegenheid, welke de ... van het bisdom van ... van de eerste klasse van de St. Pieters- ... van van Nour, tot Apostolischen Vicaris ... van dezen, met toestemming van den ... van alle geestelijke magt, die aan Vica- ... is toegekend, ten einde de kerkelijke ... buiten regtstreeksche bemoeijenis van ... Deze schikking, welke bij ... 19 December 1855, no. 11, welgevallig ... 1840 vervallen; zijnde het hertogdom Luxem- ... van den 2 Junij 1840, van het ... tot een apostolisch vicariaat ingesteld.

... zijn vereeniging met de Nederlanden, voor ... in 3 arr.: Luxemburg, Neufschâteau, Diekirch en St. Hubert. Het arr. Diekirch is ge- ... grootendeels en het arr. Neufschâteau ... aan het tegenwoordig grooth. gebleven. Daar- ... de arr. Luxemburg en Diekirch ge- ... 15 kant. bevatten.

... waarin het platteland des grooth. weleer ver- ... de kwart: Luxemburg, Grevenmacher, Die- ... gedeelten van de kwart. Arlon en Bastogne, ... behorende het overige der kwart. Arlon ... Marche, Neufschâteau en ... België.

... der militiekantons zijn: Luxemburg, Hesperan- ... aan de Alzette, Remich, Grevenmacher, ... Mersch, Diekirch, Wiltz, Hosingen en ...

... heeft in iedere gem. eene of meerdere lagere scholen. ... te Luxemburg, een collegie te Echternach ... te Diekirch.

... des grooth. is de Moezel, in het Lat. Mosella, ... Mosula, in het Fr. Moselle, in het Duitsch Mosel ... de Sure, die ook wel Soure, in het Lat. ... Saur genaamd, de Wiltz, de Alzette, ... de Our, de Zwarte Erenz en de Kor, in het Fr. ... genoemd.

... heeft LUXEMBURG niet, men vindt er wel eenige vijvers, vooral ... van Bertringen en la Sauvage.

... en Moezelkanaal, hetwelk bestemd was om de ... van de Ourthe, de Woltz, de Wiltz en de Sure, ... gemaakt worden, en door het graven van een ... in 1827 wel aangevan- ... nog onvoltooid.

... van Luxemburg is, even als die der meeste berg- ... In de groote dalen langs de Moezel, ... de Alzette is zij zacht en over het geheel ... op de Ardennen ruw en koud. De weiden en ... der rivieren, prijken reeds vroeg in de lente

met bladeren en gebloemde, maar op de hoogere streken is de winter van langeren duur, omdat de veelvuldige sneeuw, die door de uitgestrekte velden derwaarts getrokken wordt, er den grond koud door doet blijven, en alsoo den winter aanhouden.

De grondgesteldheid van dit grooth. is van die der Nederlanden geheel onderscheiden. Hier verheffen sich de toppen der Ardenne tot eene hoogte van 580 tot 590 ellen, en geven het land veelal een stout en schilderachtig voorkomen. De hoogste bergkruinen zijn: de St. Jansberg, de Titelberg, de Priazenberg, de Galgenberg, de Strumberg, de Letzert, de Hart, de Rollingerberg, de Gallenberg enz. Ofschoon de Luxemburgsche bergen geen eigenlijk gezegde hoofdschakel hebben, kunnende het geheele land als ééne uitgestrekte bergstreek beschouwd worden, zoo merkt men toch over het geheel eene rigting van het O. N. O. naar het W. Z. W. op. De meeste bergen verrijzen als loodregt uit de diepe dalen, waarin zich het water, dat van de hoogten vliet, verzamelt, en hebben vlakke of afgeronde kruinen, meestal door hout bedekt. De hierdoor gevormde bosschen, onder den algemeenen naam van het Ardennerwoud bekend, verhoogden het schoone der landstreek ongemeen, en maken eene rijke bron van welvaart uit. Een klein gedeelte van het noordwesten des lands behoort tot de ruwe en barre landstreek, welke zich over een groot deel van het noorden der Belgische prov. Luxemburg uitstrekt, waar de bosschen geveld zijn, en men nu, daar het jong geplante hout het geweld der stormen geen wederstand kan bieden, uren ver geen enkelen boom of frisch groen ziet en slechts een weinig mos en heidekruid de naakte leisteenroeten kleedt. De vruchtbaarste streken daarentegen, zijn hoogst bekoorlijk, inzonderheid het Mershdal, het Roeserdal, het Moezeldal en de Valleï der Kor, wordende daar van de kleinste plek gronds partij getrokken.

De voornaamste voortbrengselen uit het dierenrijk zijn paarden, van welken men in sommige streken eene soort vindt, onder den naam van Ardennerpaarden bekend, die klein zijn, maar gemakkelijc de grootste vermoeyenissen kunnen doorstaan; runderen, wier kleur meestal rood of rosachtig is, en die in de dalen der Kor en Alzette groot en schoon, maar vooral in het Noorden des lands klein zijn; schapen, wier vleesch, door de vele bergkruiden waarmede deze dieren zich voeden, bijzonder smakelijc is; varkens; geiten; berden; rheen; hazen; wilde zwijnen; vossen; otters; marters; egels; wolven, tot wier jacht bij strenge winters de landlieden zich vereenigen; steekeggers; bunsings; wezels; ratten; muizen; veldmuizen; hamsters enz. Onder het gevogelte merkt men voornamelijc op. hoenders; eenden; wilde eenden; patrijzen; lijsters; uilen; enz. De rivieren, beken en vijvers leveren smakelijken visch, bijzonder snoek; forel; barbeel; paling en baars. De inwoners houden zich met de bijenteelt bezig.

Het plantenrijk is rijc aan vele schoone en zeldzame planten. Behalve rogge; tarwe; bockweit; garst; spelt; masteluin; haver; aardappelen; linzen; kool; wortelen; beetwortelen; groenten; peul- en boomvruchten, en duivenhoonen, plant men hier de appel-, de peren-, de pruim- en de kersenboomen; de wijnstok; aardbeijen enz. De wijn, die hoofdzakelijc langs de Moezel, maar ook aan de Our, de Sure en in de nabijheid van Luxemburg gewonnen wordt, draagt den algemeenen naam van *Moesselwijn*, maar heeft verscheidene soorten, waaronder de *Wormeldinger* de voortreffelijkste is. De

jaarlijksche productie stijgt tot ongeveer 25,000 vaten. De boomsoorten, die men er aantreft, zijn: de eik; de beuk; de witte beuk; de berk; de els; de linde; de olm; de plataan; de esch; de wilg; de populier; de hazelaar enz. De meest voorkomende planten zijn: de borasie; de witte maluwe; de maagdepalm; de rolandsdistel; de kamille; de salie; het citroenkruid; het klimop; het kruizemunt; het ijzerkruid; het St. Janskruid; de waalwortel; de duivekervel; de wilde cichorei; de klis; het leverkruid; het wormkruid; de orgeo; de rhabarbar; het viooltje; de kleine santorie; de sleutelbloem; de scabiosa; de andoorn; de thym; de wilde thym; de pimperl; het hoefblad; het hondsgas; het moederkruid; de duizendknoop; het klierkruid; de koningin der bosschen; de stinkende gouwe; de hulst; de jeneverbes; de belladonna; het bilzenkruid; de scheerling; de zevenboom enz.

Het delfstofrijk brengt voort: ijzer, in zoo groot eene hoeveelheid, als naar evenredigheid slechts zeer weinige landen kunnen aanwijken; koper; lood; spiesglas; leijen, waarvan de groeven te Martelingen alleen 's jaarlijks 1,000,000 stuks leveren; gips; marmer; bouwsteenen enz. Te Born is eene zoutbron. Eene mineraalbron ontspringt te Schengen. Behalve de vele ijzerwerken in dit gewest, heeft men er nog de navolgende fabrieken: porcelein- en aardewerkfabrieken; looierijen, vooral te Wiltz, Luxemburg en Clerff; lijm-, laken-, papier- en kaartenfabrieken; olie-, koren-, gips- en runmolens.

Te 's Gravenhage, de residentie van den Koning-Groothertog, is het bureaux voor de Luxemburgsche zaken, onder de leiding van eenen Kanselier. Op den 12 October 1841 verkreeg het grooth. eenen nieuwen vertegenwoordigenden staatsvorm; op elke 5000 inwoners komt 1 Afgevaardigde, die zich in ééne kamer vereenigen. Het groothertogelijk paleis is niet in de hoofdstad Luxemburg, maar in het naburige dorp Wolfderingen.

De stad Luxemburg is eene bondsvesting, welke, volgens het tractaat van den 12 Maart 1817, voor zooveel de vestingwerken en de verdediging betreft, onder eenen door den Koning van Pruisen aan te stellen Gouverneur en Kommandant staat. Volgens dit tractaat moet het garnizoen voor $\frac{2}{3}$ door Pruisen en voor $\frac{1}{3}$ door den Koning-Groothertog geleverd worden. Evenwel is de vesting, sedert den vrede van Parijs tot op heden, bij uitsluiting door Pruisen bezet geweest; alleen gedurende een gedeelte des jaars 1851, was de bezetting door manschappen van Lippe en Waldeck versterkt.

Sinds 8 Februarij 1842 is LUXEMBURG lid van het Pruisisch-Duitsche handelsverbond, en kan alzoo de voorwerpen zijner nijverheid onverhinderd tot aan de Russische, Krakauer, Oostenrijksche en Zwitsersehe grenzen vervoeren.

Als Groothertog van LUXEMBURG en Hertog van Limburg bekleedt Z. M. de Koning der Nederlanden den elfden rang bij de bondsvergadering, hebbende éen der zeventien stemmen, en drie stemmen in plenum. Als bondscontingent stelt Luxemburg-Limburg 2556 man, die tot de negende afdeeling (Leerhauf) behooren, namelijk:

98 jagers,	} infanterie,
1868 man linietroepen,	
362 " kavallerie,	
185 " artillerie,	
25 " pionniers en pontonniers,	

alsmede 2 houwitsers, 2 stukken voor zesponders en 2 stukken voor twaalfponders.

Het wapen van LUXEBURG bestaat in eenen leeuw van keel (rood), gekroond van goud, getogd en genageld van azuur (blauw), geplaatst op een veld, gedeeld in tien horizontale deelen van zilver en azuur.

Sinds 29 December 1841 bezit het groothertogdom eene eigene riddersorde, namelijk die van de Eikenkroon, zijnde in vier klassen afgedeeled.

LUXEBURG, kw., grooth. *Luxemburg*; palende N. aan het kw. Diekirch, O. aan het kw. Grevenmacher, Z. aan het kon. Frankrijk, W. aan het Belgische kw. Arlon.

Het bevat de volgende 37 plattelandsgem.: Berg, Bertringen, Bettemburg, Bissen, Buvingen, Contern, Differdingen, Dippach, Dudelingen, Eich, Esch-aan-de-Alzette, Feltz, Fischbach, Frisingen, Heffingen, Hesperingen, Hollerich, Junglinster, Kayl, Kehlen, Koerich, Lintgen, Lorentzweiler, Mamer, Mersch, Monderkingen, Nieder-Anven, Nomeran, Reckingen, Roeser, Sandweiler, Sanem, Schuttringen, Siebenbornen, Steinsel, Tuntingen en Weiler-zum-Thurm. Het beslaat eene oppervlakte van 85,875 bund. Men telt er eene bevolking van ongeveer 37,000 inw., die meest hun bestaan vinden in den landbouw, de veeteelt en de ijzerwerken.

Van 1822 tot 1850 benoemde dit kwartier 3 Leden voor de Provinciale Staten. Gedurende het Belgische bewind werd het kwartier, volgens de wet op de verkiezingen van 3 Maart 1831, in de beide Kamers vertegenwoordigd door eenen Representant en eenen Senateur.

LUXEBURG, voorm. balj., grooth. *Luxemburg*; palende N. aan de heerl. Elter, Koerich, Holenfeltz, Ansemburg, Schoenfeltz, Mersch, Heisdorff, Meissemburg en Fischbach, N. O. aan de hert. Linster en Munster, O. aan het balj. van Remich-en-Grevenmacher en de heerl. Tuntingen, Rodt en Waldbredimus, Z. O. aan de heerl. Roussy en Frisingen, Z. aan de heerl. St. Jansberg, Z. W. aan de heerl. Soleure en Differdingen, alsmede aan Lotharingen, W. aan het balj. van Arlon; terwijl de heerl. Bertringen en Hesperingen, benevens verschillende deelen der heerl. Munster, geheel door dit balj. zijn ingesloten.

Het bevatte: 1°. de stad Luxemburg met haar regtsgebied (*Bannweile*); 2°. de proostdij Luxemburg, omvattende Monnerich, Ellingen, Ehlingen, Ober-Kerschen, Nieder-Kerschen, Pettingen, Linger, Sanem (ten deele), Garnich (ten deele), Strassen (ten deele), Merll (ten deele), Schengen (ten deele), Bettemburg, Mersch (ten deele), Weiler-zum-Thurm (ten deele), Aspelt, Eich, Weimerskirch, Beggen, Heisdorff, Hunsdorff, Bonnevoy, Gasperich, Weimershof, Itzig (ten deele), Gonderingen, Livingen (ten deele), Roth (ten deele), Kahler (ten deele), Peppingen (ten deele) en Reckingen (ten deele); 3°. het regtsgebied van Füntzig, bestaande uit Füntzig (Clemency), Fingig, Schouweiler, Sprinckingen, Limpach, Dahlen (ten deele), Sanem (ten deele) en Aresdorf (ten deele); 4°. het regtsgebied van Bettingen, waartoe behoorden Bettingen, Dippach, Dahlen (ten deele), Holtzem (ten deele) en Garnich (ten deele); 5°. de landmeijerij Sandweiler, bestaande uit Sandweiler, Ober-Anven, Nieder-Anven, Senningen, Rammeldingen, de hof Ernzdorf, Contern (ten deele), Syren, Oeteran, Mühlenbach, den hof Hamm, den hof Brouch en den hof Ingelhaus; 6°. de landmeijerij Bettemburg, waarin Reckingen,

Ehleringen, Wickringen (ten deele), Steinbrücken, Bergem (ten deele), Schiffingen, Noertzingen, Hankringen, Fenningen (ten deele), de molens, Lamer, Scheid en Dudingen, Livingen (ten deele), Boevingen, Roeser (ten deele), Peppingen (ten deele) en Hellingen; 7°. de landmeijerij Kehlen, omvattende Kehlen (ten deele), Nospelt (ten deele), Tuntingen (ten deele), Olm (ten deele), Dondelingen (ten deele) en Bour; 8°. de landmeijerij Lintgen, begrijpende Goseldingen, Prettingen en Lintgen; 9°. de landmeijerij Schuttringen, omvattende Schuttringen, nevens den Robertsmühle, Munsbach, den hof van Ober-Syren en Beyren.

Zowel ten opzigte van het administratieve bestuur, als wegens de rechtsoefening, waren de stad en de landgemeenten van elkander onderscheiden. Eerstgemelde bragt onder het Oostenrijksche bestuur 26 flor. 15 st. 10 den. op van elke 1000 flor., die over het Luxemburgerland ingevorderd werden; laatstgemelde betaalden daarin 75 flor. 5 st. 11 penn.

LUXEMBURG, arr., grooth. *Luxemburg*, het zuidelijkste gedeelte van dat land bevattende, palende N. aan het arr. Diekirch, O. aan de Pruisische provincie Rijnland, Z. aan Frankrijk, W. aan het Belgische arr. Arlon.

Dit arr. is verdeeld in de volgende 6 kantons: *Luxemburg*, *Bettemburg*, *Remich*, *Grevenmacher*, *Betzdorf*, *Mersch* en *Steinfort*. Men heeft er eene bevolking van ruim 95,000 inw., die meest hun bestaan vinden in den landbouw.

LUXEMBURG, kant., grooth. *Luxemburg*, arr. *Luxemburg*; palende N. aan het kant. *Mersch*, O. aan de kant. *Betzdorf* en *Remich*, Z. aan het kant. *Bettemburg*, W. aan het kant. *Steinfort*.

Dit kant. wordt verdeeld in de volgende 10 gem. *Luxemburg*, *Bertringen*, *Contern*, *Eich*, *Hesperingen*, *Hollerich*, *Kehlen*, *Mamer*, *Sandweiler* en *Steinsel*. Het bevat eene bevolking van ruim 29,000 inw.

LUXEMBURG, vic. apost., het geheele grooth. *Luxemburg* bevattende en daarin de volgende 15 dek. tellende: *Luxemburg*, *Bettemburg*, *Betzdorf*, *Clerff*, *Diekirch*, *Echternach*, *Grevenmacher*, *Koerich*, *Mersch*, *Osperen*, *Remich*, *Vindan* en *Wiltz*, nitmakende 255 parochiën, bediend wordende door een gelijk getal Pastoors en 84 Vicarissen; voorts heeft men er 91 kapellen, waarin door even zoo vele Kapellanen dienst gedaan wordt. Het vicariaat bezit een seminarie en 8 geestelijke vereenigingen of congregatiën voor vrouwen.

LUXEMBURG, gem., in het balj. van *Luxemburg*, grooth. *Luxemburg*, arr., kant. *Luxemburg*; palende N. aan de gem. *Eich*, O. aan *Sandweiler*, Z. aan *Hollerich*, W. aan *Bertringen*.

Deze gem. bevat de stad *Luxemburg*, benevens de voorsteden, den *Grund*, *Pfaffenthal* en *Clausen*. Zij heeft eene bevolking van ongeveer 12,000 inw., behalve het garnizoen, dat gewoonlijk uit 4000 à 6000 man bestaat.

De inw. drijven eene niet onbelangrijken handel, inzonderheid in wijn, ijzer en leder. De leerlooijerijen zijn er zeer talrijk, ook heeft men er boek- en steendrukkerijen, tabaksfabrieken, lijmkookerijen, gipsmolens, bloemmisterijen, lijnwaadweverijen enz. In de omstreken worden door de *Alzette* vele papiermolens, ijzersmederijen en smelterijen in werking gebragt.

algemeen gevoelen is echter, dat de naam afkomt van *Lutzel* of *Luttel* (klein) en *Burg*. Deze afleiding komt ons ook waarschijnlijker voor, dan die van *Lucis-Burgum* (burgt des lichts), met welken naam Koning *Menovius* haar in het midden der vijfde eeuw zou beschenken hebben, om dat er destijds in het bijzonder de Zon werd aanbeden, even als de Maan te Arlon, Mars te Marche en alle goden te Thionville (*villa-deorum*).

Het kast. van *LUXEBURG*, werd volgens *BERTZEL*, in het jaar 260 onder de regering van *GALIENUS* gebouwd, die tegen de invallen der Germanen hier en daar langs den Rijn en de Moezel forten deed opwerpen; het is ook zeer waarschijnlijk dat het slot te *LUXEBURG*, omstreeks dien tijd gebouwd is. De ligging op eene rots, bespoeld door eene rivier, was eene zeer gunstige en bij uitstek geschikte plaats om er eene vesting tegen de ondernemingen dier barbaren aan te leggen. De penningen, welke men in het jaar 1390 in de nabijheid van het slot heeft gevonden, zetten deze mening veel waarschijnlijkheid bij. Die penningen toch, welke in eenen aarden pot besloten waren, waren grootendeels met de borstbeelden van *DIOCLETIANUS*, *MAXIMINUS*, *CONSTANTINUS CHLORUS* enz. voorzien. Daar er nu geen met de borstbeelden van vroegere Keizers onder gevonden zijn, mag men wel veronderstellen, dat het slot te *LUXEBURG* niet vóór de regering van die Keizers gebouwd is. Deze bewijzen voor de oudheid van het slot te *LUXEBURG* zijn overigens slechts op vermoedens gegrond, welke, ofschoon zeer waarschijnlijk, echter op geen enkel geschiedkundig bewijs rusten. In alle gevallen is het zeker, dat *LUXEBURG* gebouwd is, ter plaatse, waar de Romeinsche heerbaan van Trier naar Gallië over de *Alzette* ging. In 1824 heeft men aan de *Fischmarkt* en elders nog sporen van dien weg gezien. De rigting van dezen weg is geheel nagespoord; zij begon tusschen de beide vestingwerken *Ober- en Unter-Grünwald*, liep voort door het zoogenaamde *Höhlenpfortchen*, kwam over de *Alzette*, ter plaatse, waar zich heden de *Pfaffenthalerbrug* bevindt, nam van daar de rigting van den tegenwoordigen *Neuenweg* aan en bereikte de Bovenstad door het zoogenaamde *Scheersloch*. Van hier ging zij langs de *Fischmarkt*, de *Fleischergasse* en de *Grossstrasse*, en liep eindelijk in eene lijnrechte strekking naar *Strassen* en *Arlon*. Volgens de naauwkeurigste nasporingen schijnt op den *Ram* eene *Mansio Romana* geweest te zijn. Ook het *H. Geestplein* en de plek, waar later het *Luxemburger-Kasteel* gebouwd werd, schijnt door de Romeinen bezet geweest te zijn.

SEGFRIED, de zoon van *RICUIN*, Graaf van *Ardenen*, hij de verdediging van zijns vaders staten de uitgebreide streek bekomen hebbende, welke later ongeveer het landschap *LUXEBURG* uitmaakte, waarvan hij de eerste Graaf was, ruidde, na daartoe de vergunning van *Bruno*, Aartsbisschop van *Keulen*, Hertog van *Neder-Lotharingen*, te hebben verkregen, het slot *LUXEBURG*, van *WIKER*, Abt van *St. MAXIMICUS* te *Trier*, tegen het landgoed *Fehellen*, in het *Latijn Viulna* (het tegenwoordige *Feulen*, in het arr. *Diekirch*) in. Dit geschiedde bij eene overeenkomst van 12 April 963, zijnde dit het oudste geschiedkundig stuk, waarin het slot *LUXEBURG* vermeld wordt. Het was toen in vervallen staat. *SEGFRIED* deed het herstellen, vestigde er zijnen zetel en versterkte het; ook deed hij in de nabijheid zeven torens bouwen, welke, op eenen gelijken afstand van elkander staande, eenen halven cirkel vormden. Deze omtrek was nog niet zeer bebouwd; maar de vreemdelingen, die zich hier onder het vreedzaam

bestuur van **SIGSFRIED** kwamen vestigen, bouwden hunne woningen in den omtrek van het slot, en van toen af werd de plaats, welke nu de Bovenstad beslaat, bewoond. De plaats werd meer en meer bevolkt en vergroot, zoodat zij in het begin der twaalfde eeuw reeds in hare geheele uitgestrektheid bewoond was. Een inwoner, met name **HAZELIN**, bouwde er in 1120 eene kapel, ter plaatse, welke de **Fruitmarkt** genoemd werd, en wijdde die aan den **H. NICOLAAS** toe; voorts verwierf hij van Graaf **HENDRIK den Blinde** de vergunning, om deze kapel aan de abdij van Munster af te staan. De gift werd in 1235 door den Aartbisschop van Trier bevestigd, en, bij den zelfden brief, aan de Monniken van die abdij uitsluitend het opzigt over de scholen verleend, zoodat het aan niemand, wie het ook zijn mogt, geoorloofd was in deze plaats onderwijs te geven, zonder toestemming van den Abt en de Geestelijken der abdij Munster. Vóór 1120 had **LUXEMBURG** tot de par. van Weimerskirch behoord.

Het vlek **LUXEMBURG**, hetwelk omstreeks 1050 ten eersten male ver-groot was, verkreeg in het jaar 1243 door Gravin **KATHARINE** stedelijke voorregten. De burgers werden in de oorkonde daarvan als geboren soldaten beschouwd. In het veld leefden zij de eerste acht dagen op eigene kosten, terwijl zij, die de middelen bezaten om een paard te onderhouden, er steeds een ten dienste van den Vorst moesten gereed hebben. Zij betaalden een jaarlijksch hoofdgeld van vier penningen, welke som verdubbelde, indien zij niet op den bepaalden dag werd voldaan. Keizer **ALBERT** schonk de burgerij eene jaarmarkt van zes weken, welke op Hemelvaartsdag zou invallen, maar in vervolg van tijd door de **St. Barthelomeusmarkt** vervangen is. Graaf **JAN de Blinde**, om zijne tevredenheid te toonen over de bewijzen van trouw en verknochtheid, hem door de stad **LUXEMBURG** gegeven, deed, bij brief van 25 Maart 1346, ter gunste van deze stad, afstand van zeker regt op de waarde der koopmanschappen en den wijnhandel. In dit regt werden die van **LUXEMBURG**, in 1362, bevestigd door Hertog **WENESLAUS**, zoon van **JAN de Blinde**, en het werd hen onherroepelijk toegekend, bij brief van 7 Augustus 1384, door Hertog **WENESLAUS II**, Koning van Rome, die, bij den zelfden brief, den vrijdom en de regten door de Gravin **KATHARINE** verleend, bevestigde. Keizer **KAREL IV** stond, bij de gouden bul van 1 Januarij 1357, aan de burgers, inwoners en mannen van **LUXEMBURG** zeer uitgestrekte voorregten toe, welke echter weinig meer zijn, dan de bevestiging of de uitbreiding van den vrijdom, door meerge-noemde Gravin verleend. De vermeerdering van de bevolking maakte het uitleggen der stad noodzakelijk. Graaf **WENESLAUS II** beval, bij brieven van het jaar 1386, dat men, ten eeuwigen dage, de tiende kan zoude heffen, die men in de berbergen in het klein verkocht; en dat men de opbrengst daarvan tot verbetering van de stad moest aanwenden; met dit werk werd in het jaar 1393 eenen aanvang gemaakt. De Graaf deed de oude muren omver werpen, de grachten dempen, nieuwe huizen bouwen, nieuwe straten aanleggen en strekte de wallen tot aan de nieuwe poort uit. De vestingwerken werden, op bevel van **MARIA VAN BOURGONDIE**, onmiddellijk na haar huwelijk, in 1477, aan de west- en de noordzijden met elf torens en een bastion vermeerderd. **MAXIMILIAAN VAN OOSTENRIJK** en **MARIA VAN BOURGONDIE**, in 1480 te **LUXEMBURG** gekomen zijnde, vernieuwden en bevestigden alle de oude voorregten en verleenden er nog nieuwe bij. In 1673 werd door **KAREL II**, Koning van Spanje, Hertog van **Luxemburg**, het hooge regtsgebied over de stad aan Schepenen afgestaan voor 4000 pond (24,000 guld.).

De stad **LUXEMBURG** is eene bondsvesting, die, volgens het tractaat van den 12 Maart 1817, voor zoo veel de vestingwerken en de verdediging betreft, onder eenen Pruisischen Gouverneur en Kommandant staat, welke beide door den Koning van Pruisen benoemd worden. Volgens dit tractaat moet de bezetting voor $\frac{2}{3}$ door den Pruisischen Monarch en voor $\frac{1}{3}$ door den Koning der Nederlanden geleverd worden. Evenwel is de stad, sedert den vrede van Parijs tot op heden toe, bij uitsluiting door Pruisische troepen bezet geweest; alleen gedurende eenige maanden van het jaar 1831 werd het garnizoen door troepen van Lippe en Waldeck versterkt.

LUXEMBURG, zoo als wij reeds aanmerkten, aan de Alzette of Elze gelegen, die hier de Petruse opneemt, bestaat uit de Boven- en de Benedenstad, waarvan de eerste meest op rotsen ligt, in welke de vestingwerken zijn uitgebouwen. De Bovenstad heeft eene lengte van 650 mètres en eene breedte van 408 mètres. Zij is 72 mètres boven den spiegel der Alzette verheven. De Benedenstad daarentegen ligt in een diep, smal en bogtig dal, en begrijpt in zich de reeds genoemde voorsteden: Grund, Pfaffenthal en Clausen.

Men telt in de Bovenstad 1500 h., bewoond door 6500 inw. Onder de huizen zijn er vele, die fraai mogen genoemd worden. De stad telt eenige goede logementen, een belangrijk aantal goede winkels, waarvan vele door smaak en rijkdom uitmunten. De straten in de Bovenstad zijn meestal regt, goed geplaveid en tamelijk breed. Onder de pleinen munt het Willems-plein, vroeger Place-Napoléon geheeten, door ruimte uit. Het vormt een regelmatig vierkant, waarvan het Stadhuis eene der zijden bepaalt. Overigens heeft het een doodsch voorkomen, als zijde naar het Westen, Noorden en Oosten, alleen door hooge en sombere achterhuizen ingesloten. Naar de zijde der Theresiastraat, ter wederzijde van het Stadhuis, daalt men, langs fraaie en breede trappen, naar beneden. Vroeger stonden op dit plein onderscheidene geestelijke gebouwen, die door **NAPOLEON**, gedurende zijn verblijf te dezer plaatse, in 1804, aan de stad zijn afgestaan. Het tweede plein is de Paradeplaats, in het midden der bovenstad gelegen, met eene dubbele rij wilde kastanjeboomen beplant, en door schoone gebouwen omgeven. Men vindt daarop eene der overdekte putten, welke de bovenstad van water voorzien. De laatste der openbare plaatsen is de Vischmarkt, een levendig, onregelmatig plein, waar in 1824 nog sporen van den Romeinschen weg, die zich in vroegere eeuwen van Rheims tot Trier uitstreckte, gevonden zijn.

De stad en voorsteden zijn door eene verbazende menigte vestingwerken versterkt en omringd, bij welker aanleg van de gesteldheid van den bodem zeer kunstig is partij getrokken, zoodat **LUXEMBURG**, volgens het getuigenis van **CANNON**, na Gibraltar voor de sterkste vesting van Europa moet gehouden worden. De tegenwoordige gedaante der vestingwerken is, op weinige uitzonderingen, na nog de zelfde, als toen **VAUBAN** die deed aanleggen, behalve eenige veranderingen, door de Ingenieurs van het Duitsch verbond aangebragt. Sommige forten in de nabijheid der stad staan door onderaardsche gangen, allen in de rots uitgebouwen, met de vesting in verbinding. Op de rotsen bij de Triersche poort is de Raamkazerne, aan de eene zijde door eenen hoogen muur en sterke torens, aan de andere door eenen afgrond beschermd. Het bezienswaardigste gedeelte der vestingwerken is de zoogenaamde **Bok**, nabij de Slotpoort, geheel in de rotsen op de wijze van galerijen en terrassen uitgebouwen.

De stad LUXEMBURG heeft 6 poorten, als: de Riecherpoort en de Nieuwpoort ten N., de Slotpoort, de Triersche poort en de Mansfelderpoort ten O. en de Diedenhovenschepoort of de Thionvillerpoort ten Z.

De vier bronnen, te LUXEMBURG aanwezig, hebben zeer veel moeite en geld van aanleg gekost. Die, welke men in de *Grootestraat* aantreft, werd in het jaar 1741 gegraven en is 64 mètres diep. Die op de *Paradeplaats* heeft eene diepte van 34 mètres. De derde, in de Kazerne, bij de *Nieuwpoort*, meet 67 mètres. Die in de H. Geestkazerne is in 1776 gegraven en niet zoo aanmerkelijk diep. De burgers der stad behelpen zich ook ten deele met het regenwater, dat in gegraven putten wordt bewaard.

Tot de openbare gebouwen van LUXEMBURG overgaande, merken wij in de eerste plaats op het Oude-Stadhuis, thans het Hotel van het Gouvernement, een gebouw in oud Duitschen stijl opgetrokken, met twee vooruitspringende torens, een fraai balkon en ter rechterzijde een groot ijzeren hek. Vroeger las men aan den ingang een Latijnsch opschrift, behelzende den lof van PIETER ERNST, Graaf van MANSFELD. Dit gebouw is even na het midden der zestiende eeuw, ten tijde van FILIPS II, gebouwd. Men bewaart er oudheden, onder anderen eene zeer wel onderhouden *ara*, in 1825 door den Heer BOREUX, Priester te Amberloup, in Belgisch-Luxemburg, onder het hoofdaltaar gevonden.

Het Nieuwe-Stadhuis is een vierkant, groot en deftig gebouw, op het *Willemsplein*. De eerste steen daaraan werd in Julij 1830 gelegd.

Het Tribunaal, de zetel van het koninklijke groothertogelijke oppergeregtschhof, staat nabij de wallen der stad en is hoogst eenvoudig. Behalve dit oppergeregtschhof heeft LUXEMBURG ook een Hof van Appel, een Hof van Cassatie, als ook eene Regtbank van Koophandel.

De overige gebouwen, die opmerking verdienen, zijn: de fraaite Hoofdwacht, op de *Paradeplaats*; het schoone Gravenhaus, ingenomen door de Militaire Administratie der levensmiddelen; het Arsenal, met wapenen voor meer dan 10,000 manschappen; de Kazerne der *Marcchaussée*, vroeger een geestelijk gesticht; onderscheidene andere Kazernen en Militaire gebouwen, waaronder de *Gevangenis*; voorts de *Schouwburg*; het Militair Casino, op eene der wallen gelegen en door eenen fraaijen tuin omgeven, met heerlijke gezigten op *Pfaffenthal*; het Paleis, vroeger door den PRINS VAN HESSE-HOMBURG bewoond, zijde een ruim, fraai vierkant gebouw; alsmede de overblijfselen van het Paleis Mansfeld, in 1863 in de voorstad *Clausen*, door PIETER ERNST, Graaf van Mansfeld, aangelegd.

LUXEMBURG heeft vier voornaame Roomsche-Katholieke kerken, als: de St. Pieterskerk, de St. Janskerk, de St. Michielskerk en de kerk van Onze Lieve Vrouw des Bons Malades.

De St. Pieterskerk, in de *Theresiastraat*, was oorspronkelijk de kapel van het Jezuiten-Collegie, in het jaar 1775, door Keizerin MARIA THERESIA, aan de stad tot eene parochiekerk geschonken. Zij rust op eene dubbele rij pilaren, heeft een hoofdaltaar, vijf kleinere altaren, een gedenkteeken van Hertog JAN DEN BLINDE, en een groot aantal schilderstukken, waaronder het stuk boven het hoofdaltaar, *MARIA'S Hemelvaart* voorstellende, uitmunt. Een ander schilderstuk stelt CUMGORDA, dochter van SIEGFRIED, eersten Graaf van Luxemburg, voor,

de vuurproef ondergaande. Het gedenkteeken van Hertog JAN is echter niet het oorspronkelijke en bedekt ook geenszins den held, die het moet vereeren. Toen, na den slag van Crecy, het lijk des blinden Konings door de overwinnaars gevonden was, zonden deze het, uit eerbied voor zijne verhevene deugden, naar LUXENBURG, waar het in de Benedictijner abdij Munster werd bijgezet. Zijn zoon, KAREL IV, liet een monument oprigten, versierd met de wapens van de met zijnen vader gesneuvelde Heeren en Ridder. Gedurende den oorlog, welke FRANS I, Koning van Frankrijk, tegen Keizer KAREL V voerde, werd evenwel dit praalgraf, zoo wel als de abdij, door laatstgenoemden Vorst vernield (1541), uit vrees, dat de Franschen zich in het gebouw mogten nestelen. Men bragt nu het gebeente des Konings naar het Franciskanerklooster over. Na de wederopbouw van Munster liet de Abt BERTELS het ligchaam van den beminden Landvorst in de nieuw gebouwde kerk bijzetten, waarna de Aartshertog ALBERTUS (1615), op verzoek van den Abt PETER ROBERTI, een nieuw mausoleum deed oprigten en dit met een Latijnsch grafschrift van ERICUS PUTEANUS voorzien. Ook deze graftombe werd in 1794, met kerk en abdij, vernield. De eigenaar eener fabriek te Sept-Fontaines wist echter het stoffelijk overschot des blinden Konings voor vernieling te bewaren. Na langen tijd nu hier en dan elders gevoerd te zijn, viel het in handen van den Heer BOCH-BUSCHMAN, welke het, in November 1853, aan den toenmaligen Kroonprins van Pruissen aanbood, waarop deze besloot een mausoleum te Kastel voor Koning JAN te doen oprigten en daarin het gebeente des helds bij te zetten. Het werd derwaarts overgevoerd den 26 Augustus 1858. Onder het beeldhouwwerk in dezen tempel merkt men op een graf des Heeren, alsmede eenen schotel, waarop het hoofd van JOHANNES den Dooper. Uit het dak dezer kerk verrijst een toren, met eene hooge en twee lagere spitsen, zijnde ter wederzijde van den voorgevel insgelijks spitsen aangebragt. De toren heeft een klokkespel, hetwelk in 1810 gegoten is, uit het door den laatsten Prefect van het Departement des Forêts (JOURDAN) hiertoe gebezigd monument, den Graaf van MANSFELD en zijne beide vrouwen toegewijd. Deze Graaf, die in de dertiende eeuw leefde, geraakte bij eenen kruistogt krijgsgevangen; hij werd door eene deugdzame Turkin verlost, welke hij uit dankbaarheid en in de verbeelding, dat zijne gade gestorven was, huwde. Bij zijne terugkomst in het vaderland vond hij zijne echtgenoot nog in leven. Nu ontstond er een edelmoe-dige strijd tusschen de beide hem even hartelijk beminnde vrouwen, wie den geliefden man zou afstaan. Ten slotte echter besloten zij in zusterlijke eensgezindheid met hem te leven, welk besluit zij tot aan haren dood ten uitvoer bragten.

De St. Jans- of Munsterkerk, gelegen in de voorstad *de Grund*, tusschen de *Alzette* en de *Munstergasse*, behoorde vroeger aan de abdij Munster, die er in 1083, door Graaf KOENRAAD I, op de hoogte van *Oud-Munster*, gesticht was. Deze abdij, die de grafsteden van onderscheidene Luxemburgsche Vorsten bevatte, werd herhaalde malen en eindelijk het laatst in 1793 vernield. De Abt had een groot aanzien, zitting en stem onder de Staten des lands en het opzigt over de volkscholen. De tegenwoordige kerk heeft eenen zeer hoogen toren, die evenwel boven het dak slechts uit eene enkele spits bestaat, welke als zoodanig dan ook opmerkenswaardig is.

De Dominikaner- of St. Michielskerk, in de *Slotstraat*, aan den H. MICHAËL gewijd, behoorde welcer aan het Dominikaner-

klooster in 1202, aan den voet van het oude slot, gesticht, en in 1545 door de Franschen verwoest. De kerk prijkt met eenen zwaren vierkantigen toren, die met eene kleine spits gedekt is.

De Kerk van O. L. Vrouw des Bons Malades staat aan de noordzijde der stad, buiten de *Nieuwe-Poort*. Zij is in 1624, door Pater JAKES BROUQUANT, gesticht.

Van de kerkelijke stichtingen, die vroeger in LUXEMBURG geweest zijn, was de voornaamste de St. Nicolaaskerk, de eerste parochiekerk der stad, die met eenen zeer hoogen toren prijkte. Zij werd in 1120, door den burger HAZELIN gesticht, doch in 1778 afgebroken. De Franciskanerkerk en het Franciskanerklooster, in 1223 gesticht, werden in 1804 met de Kapel van Mansfeld door NAROSTOS aan de stad geschonken en later afgebroken, ten dienste van het tegenwoordige Wilhelmsplein en het Nieuwe Stadhuis. Verder bestond hier nog vroeger de beroemde abdij Munster, de Heilige-Geestabdij en meerdere kloostergebouwen.

De voornaamste kerkelijke feesten, die te LUXEMBURG met veel praal gevierd worden, zijn: het Feest van den H. JOHANNUS NEPOMUCK, de Processie van den H. ADRIAAN en het Feest van de H. *Maggd MARIA*, troosteres der bedrukten.

De Evangelische kerk, voornamelijk ingerigt, ten dienste der Protestanten, van het Pruisisch garnizoen, is een groot vierkant gebouw, nit- noch inwendig door versierselen opgeluisterd. Deze kerk is de eenige Protestantsche tempel, onder het gebied van Koning WILHELM II, waarin een altaar gevonden wordt. Deze kerk heeft geen orgel, wordende het gezang door militair muziek begeleid.

De Synagoge staat nabij den stadswal en heeft niets aanmerkelijks.

Liefdadige gestichten zijn: het Burger Hospitaal, waartoe eene eigene kerk behoort; het Militair Hospitaal; het Weeshuis, waartoe in 1767 de grond gelegd werd; een Oude-Mannen-en-Vrouwenhuis; eene Werkschool voor arme meisjes, door eenige Luxemburgsche Dames, onder de bescherming van wijlen Koningin WILHELMINA, uit de opbrengst eener loterij opgerigt, en nog onder de bescherming van Neêrlands Koningin staande.

Behalve goede inrigtingen voor het lager onderwijs, heeft men hier het Koninklijk Athenaeum, waar door 12 Hoogleraren onderwijs wordt gegeven. Het was oorspronkelijk een Collegie der Jesuiten, gesticht ter plaatse, waar vóór het jaar 1554 het in 1257 opgerigte, en in eerstgenoemd jaar door het springen van buskruid verwoeste Nonnenklooster van de H. MARIA MAGDALENA stond. Dit collegie werd in het begin der zeventiende eeuw gesticht, en in 1817 tot een Koninklijk Athenaeum verheven. Het gebouw is groot en heeft twee vooruitspringende vleugels, die een ruim plein vormen. Daarin is de Stads-Bibliotheek geplaatst, die op bepaalde dagen voor het publiek geopend en rijk is aan vele merkwaardige handschriften van oude schrijvers. Ook bevat zij een klein Penningkabinet, dat zijn ontstaan aan den Heer H. ULKINGE te danken heeft, die in April 1839 aan de Stads-Bibliotheek een honderdtal oude munten schonk.

LUXEMBURG heeft een Wetenschappelijk Genootschap, *le Cercle Littéraire* geheeten. Het werd weinig tijd vóór de Belgische omwenteling tot stand gebracht, genoot eenen kortstondigen bloei en is thans genoegzaam alleen als Leesmuseum voor tijdschriften, dagbladen en boekwerken aan te merken.

verschillende landen van Europa gaan opkopen en in andere wederom verkoopen en verruilen. De andere drijft handel in koperwaren, waartoe zij bij uitsluiting in Denemarken bevoorrecht zijn. Deze vennootschappen geven aan velen belangrijke winsten, en een aantal goede ingezetenen van LUYKSESTAD hebben daaraan hunne opkomst en welvaren te danken.

De inw., die op 2 na alle R. K. zijn, onder welke 640 Communicanten, maken eene par. nit, welke vroeger tot het bisd. *Lusik* behoorde, doch in het jaar 1840 onder het apost. vic. gen. van 's *Hertogenbosch*, dek. van *Eindhoven*, gebragt is, en door eenen Pastoor en eenen Kapellaan bediend wordt.

De 2 Herv., die er wonen, worden tot de gem. van *Bergeyk-en-Riethoven* gerekend. — Men heeft in deze gem. eene school.

Voorheen behoorde LUYKSESTAD tot de Oostenrijksche Nederlanden, en kwam als zoodanig in het jaar 1793 aan Frankrijk, maar het werd in het jaar 1807, door den Keizer van dat land, aan zijnen broeder *Looswijk*, toenmaals Koning van Holland, tegen de gemeente *Lommel* afgestaan. Bij de omwenteling van het jaar 1813 was deze gemeente weder bij de provincie Limburg gevoegd, maar is later, ook weder bij ruiling tegen *Lommel*, aan Noord-Brabant gekomen.

Het dorp LUYKSESTAD ligt 4 u. Z. Z. W. van *Eindhoven*, 2½ u. Z. O. van *Hapert*, 2 u. Z. van *Eersel*, ¼ u. N. van de Limburgsche grenzen.

De R. K. kerk, aan den H. *Martinus* toegewijd, dat een bij uitstek fraai gebouw, met eenen hoogen toren was, is in den nacht tusschen 31 Maart en 1 April 1840 geheel afgebrand, zijnde er van het schoone kerkgebouw en den toren, niets dan de muren overgebleven, terwijl niets is kunnen gered worden, dan eenig goud en silver hetwelk in de sacristij bewaard werd. Het fraaije orgel als mede zeer merkwaardige en kostbare oudheden en beeldhouwwerk als anderszins, herkomstig uit de abdij van *Postel*, zijn mede een prooi der vlammen geworden. Deze kerk is in 1841 herbouwd.

In den namiddag van 11 April 1837 ontstond er brand in de kom der gemeente LUYKSESTAD, waardoor twee huizen en twee bouwmaningen eene prooi der vlammen zijn geworden.

LUYNEN, meertje, prov. *Friesland*, kw. *Oostergoo*, griet. *Tietjerksteradeel*, W. van *Tietjerk*, dat ten N. met de *Dooytswiel* en ten W. met de *Merye-Dobbe* in verbinding staat.

LUYZENBURG, water of poeltje, prov. *Friesland*, kw. *Westergoo*, griet. *Wymbritseradeel*, 1 u. Z. van *Sneek*, W. van de *Hommerts*, waartoe het behoort.

Het staat door de Dorpsvaart met de *Zandsloot* en door de Kerkvloot met het *Oudehof* in verbinding. Voormaals liep uit deze poel eene vaart, de *Hoepsloot* genaamd, naar de *Wymerts*, die echter sinds lang verland is, gelijk ook het poeltje in uitgebreidheid afneemt. Eene polle, in dit water gelegen, bestaat uit eenen zeer steenaachtigen grond. Welligt heeft hier voormaals een gebouw gestaan en is hiervan de benaming afkomstig.

LYCKLAMA of LYKLAMA, voorm. state, prov. *Friesland*, kw. *Zevenwouden*, griet. *Haskerland*, arr., kant. en 1½ u. W. van *Heerenveen*, bij *Haskerhorne*, waartoe zij behoorde.

LYCKLAMA of LYKLAMA, voorm. state, prov. *Friesland*, kw. *Zevenwouden*, griet. *Stellingwerf-Oosteinde*, arr. en 8 u. O. van *Heerenveen*, kant. en 1½ u. O. ten N. van *Oldeberkoop*, ½ u. Z. W. van *Makkinga*, waartoe zij behoorde.

De stins en daarbij behoorende gronden, eene oppervlakte beslaande van 6 bund. 20 v. r. 40 v. ell., is in het jaar 1840 door zijne weduwe verkocht geworden aan den Heer Majoor Ingenieur SEST FORPES KLYNSMA, Kommandant van het korps Mineurs en Sappeurs, die de om het gebouw gelegen tuinen en bosschen veel heeft laten verfraaijen, zoodat het een en ander thans een aangenaam zomer- en winterverblijf oplevert.

Deze stins is het stamhuis geweest van het oude geslacht van LYCKLANA, van hetwelk MARCUS LYCKLANA A NYEMOLT, die in 1621 met REINIER PAUW en RUTGER VAN HARSOLTE, als buitengewoon Ambassadeur naar Denemarken werd afgevaardigd, na eerst Hoogleeraar in de Regten aan de hoogeschool te Franeker te zijn geweest. Ook liet hij vele schriften na (1).

LYDENBURG, voorm. state, prov. Friesland, kw. Oostergoo, griet. Dantumadeel, arr. en $2\frac{1}{2}$ u. N. O. van Leeuwarden, kant. en 2 u. Z. W. van Dockum, $\frac{1}{2}$ u. van Roodkerk, waartoe zij behoerde.

LYKRISA (DE), riv. in Oost-Indië, in den Moluksche-Archipel, op het Ambonsche eil. Boewang-Besi, aan het strand Maroeks.

LYLY (GROOT-) en KLEIN-LYLY, twee eilandjes of liever zandplaten in Oost-Indië, in de Straat-van-Makassar, W. van het Sundaasche eil. Celebes, die de reede van Makassar van het Zuidwesten naar het Noorden beschutten.

LYNDENSTEIN, landg., prov. Friesland, kw. Zevenwouden, griet. Opsterland, arr. en $4\frac{1}{2}$ u. N. O. van Heerenveen, kant. en $\frac{1}{2}$ u. N. ten O. van Beotsterwaag, nabij Olterterp, waartoe het behoort.

Dit uitgestrekte landg., van uitmuntenden aanleg, prijkkende met het schoonste lustslot, wordt thans in eigendom bezeten en bewoond door Mevrouw de douanière FRANS GODARD AISO BOELERS BARON VAN LYDEN, geb. van BORCHAREN.

LYNDINIA, onde naam van het d. LIENDE, in de Neder-Betuwe, prov. Gelderland. Zie LIENDE.

LYONG, klein eil. in Oost-Indië, in den eigenlijken Moluksche-Archipel, 1 u. N. O. van Obi; $1^{\circ} 38'$ Z. B., $145^{\circ} 54'$ O. L. Het is 2 u. lang en één uur breed.

LYONS of LYOKES, d., prov. Friesland, kw. Oostergoo, griet. Baarderadeel, arr. en 2 u. Z. W. van Leeuwarden, kant. en 2 u. N. W. van Rauwerd. Men telt er ongeveer 50 inw., die meest hun bestaan vinden in de veeteelt.

De Herv., die er wonen, behooren tot de gem. van Hylaard-Lyons-en-Huins, welke hier eene kerk heeft. — De R. K., welke men er aantreft, worden tot de stat. van Dronrijp gerekend.

LYSNAARBOETE, naam, welken de Negers geven aan den verl. kweekgr. NIEUW-WEERGEVONDEN, in Nederlands-Guiana, kol. Suriname. Zie WEERGEVONDEN (NIEUW-).

LYSNARI, naam, welken de Negers geven aan de koffijplant. DE MORGENSTAR, in Nederlands-Guiana, kol. Suriname. Zie MORGENSTAR (DE).

LYTSE-LEU of LYTSE-LEUE, naam, welken men gewoonlijk geeft aan het geh. LUTKEGAST, prov. Friesland, kw. Oostergoo, griet. Tjerksteradeel. Zie LUTKEGAST.

(1) Men zie verder oer hem Mr. J. SCHELTJEMA, D II, M. 42.

M.

MA, POELOE-MA, dat is MOEDEREILAND, het grootste der beide deelen, waarin het VISSCHERSEILAND, in Oost-Indië, in de Zee-van-Java, W. van de reede van Djapara, den 5 Januarij 1820 gescheiden is, ten gevolge van de hevige stormwinden, welke op deze en eenige vorige dagen gewoed hebben. Zie voorts VISSCHERS-EILAND.

MAAGDENBERG, voorm. veer in Staats-Vlaanderen, prov. Zee-land, distr. Sluis, tusschen het Land-van-Oostburg en Sluis en Aardenburg, over het Coxijische-Gat, nagenoeg waar thans de dijk tusschen den Sophia-polder en den Diomedepolder ligt. De buurt in het eerste deel van Prins-Willems-polder, gem. Oostburg, waar het veerhuis stond, zijnde nu vier armoedige huisjes, wordt nog zoo genoemd.

MAAGDENBERG, voorm. militaire post in Nederlands-Guiana, kol. Suriname, aan de Commewijne.

MAAGDENBURG, suikerplant. in Nederlands-Guiana, kol. Suriname, aan de Suriname, ter rechterzijde in het afvaren; palende bovenwaarts aan de suikerplant. Merveille, benedenwaarts aan den kostgrond Laarwijk, 1023 akk. groot; met 148 slaven. Zij wordt met eenen watermolen bewerkt.

MAAGDENBURG (LAND-VAN-), verl. kostgr. in Nederlands-Guiana, kol. Suriname, aan de Pauluskreek, ter linkerzijde in het afvaren; palende bovenwaarts aan den verl. kostgr. Land-van-Laarwijk, benedenwaarts aan den verl. kostgr. Land-van-Merveille.

MAAGDENDAEL, voorm. kloost. in Amsterdam, prov. Noord-Holland. Zie GEERTRUIDAKLOOSTER (St.).

MAAGDENDRIES (DE), voorm. kloost. te Maastricht, prov. Limburg, aan het Plein van den Maagdendries.

Dit kloost., hetwelk reeds in het begin der veertiende eeuw was gesticht, werd bewoond door Nonnen, die naar den derden regel van den H. FRANCISCUS leefden en onder den Groot-Vicaris van Luik stonden, die den Pastoor van St. Catharinakerk magtigde, om de zaken in zijnen naam te bestieren.

Het klooster werd MAAGDENDRIES genaamd, ter eere van den Apostel ANDREAS, welken naam bij het gemeen gewoonlijk ANDRIES en DRIES wordt uitgesproken, aan wien de kerk was toegewijd. Ten teeken daarvan had deze toren een St. Andrieskruis tot windwijzer. Dit gebouw dient thans gedeeltelijk tot Magazijn van militaire gereedschappen. Het overige is sedert vijf en twintig jaren afgebroken; terwijl de voormalige tuin van het klooster tot eene Boomkwekerij ter beplanting van de wallen der vesting is ingerigt.

MAAGD-MARIA (KLOOSTER-VAN-DE-HEILIGE-), voorm. kloost. in Kennemerland, prov. Noord-Holland, te Haarlem.

Dit klooster is gebouwd voor Nonnen van den derden regel van St. FRANCISCUS, in de St. Janstraat, dicht bij de gewezen St. Janspoort, welke bij de laatste vergrooting der stad, in het jaar 1672, is afgebroken, en gestaan heeft op de hoogte, waar de tegenwoordige Korte-Jansstraat is, waarvan de kerk gemeenlijk Onze Lieve Vrouwekerk genoemd werd. De juiste tijd der stichting is niet te bepalen, maar, vermits de vergunning daartoe gegeven is door den Pastoor der groote kerk, JOHANNES VAN ROOZENBOSCH, en deze Parochiaan geweest is tusschen de jaren 1468 en 1485, is de stichting van dit klooster in dien

tusschentijd zeker te stellen. Ter plaatse, waar het gestaan heeft, ziet men thans woonhuizen.

MAAGDS-POLDER, bij verbastering meestal **MAAGS-POLDER** gespeld, pold. in het eil. *Zuid-Beveland*, prov. *Zeeland*, arr., kant. en distr. *Goes*, gem. *Krabbendijke-en-Nieuwlande*; palende N. aan den Nieuwlande-polder, O. aan den Nieuwe-polder-van-Krabbendijke, Z. aan den Menniken-polder, W. aan den Oud-Krabbendijke-polder.

Deze pold., welke in het jaar 1898 bedijkt is, bestaat, volgens het kadaster, eene oppervlakte van 62 bund. 2 v. r. 75 v. ell., alles schotbaar land; telt 2 h., waaronder 1 boerderij, en ontlast zich van het overtollige water door eene steenen heul in den Polder-van-Nieuw-Krabbendijke. Het polderbestuur bestaat uit eenen Dijkgraaf, twee Gezwoorenen en eenen Penningmeester.

MAAGD-VAN-GENT (DE), geh. in *Staats-Vlaanderen*, in het *Vrije-van-Sluis*, prov. *Zeeland*, arr. en 5½ u. Z. van *Middelburg*, kant. en 3 u. O. van *Oostburg*, distr. en 4 u. O. ten N. van *Sluis*, gem. en ruim 1½ u. Z. O. van *IJzendijke*, op den weg van *IJzendijke* naar *Sas-van-Gent*, die er dwars doorloopt.

Het is de gewone pleisterplaats der rijtuigen, die langs dezen weg rijden. Er stond vroeger slechts ééne herberg, de Maagd van Gent geheeten, waarnaar het gehucht zijnen naam ontleend heeft. Thans zijn er meer dan ééne herberg, een molen, smoderij enz. De voornaamste herberg en eenige huisjes staan op Zeeuwsch grondgebied, het overige behoort tot de gem. *Watervliet*, in *Oost-Vlaanderen*. Het Zeeuwsche gedeelte bevat 4 h. en 25 inw., het Belgische gedeelte 7 h. en 30 inw.

MAAGD-VAN-HET-NIEUWE-LICHT (KLOOSTER-DER-HELLIGE-), kloost. in *Drechterland*, prov. *Noord-Holland*. Zie *Nieuwe-Licht*.

MAALJE (DE), voorm. binnenwater, prov. *Zeeland*, dat, in eene zuidwestelijke strekking, tusschen *Mandacus* en het *Poort-Ambacht* door, uit de *Gode* naar de *Rockoliet* liep en thans in het eiland *Schouwen* ingedijkt is.

MAAIJERSLOOT (DE), water in het halj. der *Nieuwburg*, prov. *Noord-Holland*, in eene oost-noordoostelijke strekking van de *Zomersloot* naar de *Burggracht* loopende.

MAALBROEK, geh. in *Oppe-Gelder*, prov. *Limburg*, arr., kant. en ¼ u. N. van *Roermonde*, gem. *Maastricht*.

MAALIK-POLDER (DE), pold. in *Eemland*, prov. *Utrecht*, arr. en kant. *Amersfoort*, gem. *Bunschoten*.

MAALSTEDÉ, b op het eil. *Zuid-Beveland*, prov. *Zeeland*, distr., arr., kant. en 1½ u. Z. W. van *Goes*, gem. *Kappelle-Biezeling-en-Eversdijk*, even ten N. O. van het d. *Kappelle* en in de nabijheid van het voormalig slot *Maalstede*. Het bestaat uit eene reeks van 15 h. en boerderijen, aan den straatweg van *Kappelle* op *Yerseken-dam*, met ongeveer 90 inw.

MAALSTEDÉ, voorm. slot op het eil. *Zuid-Beveland*, prov. *Zeeland*, distr., arr., kant. en 1½ u. Z. W. van *Goes*, gem. *Kappelle-Biezeling-en-Eversdijk*, 4 min. N. O. van *Kappelle*, waartoe het behoorde.

Het werd gebonden voor een der oudste huizen of sloten van het eiland, zijnde gebouwd onttrent het jaar 1300, door eenen Heer uit het geslacht **MAALSTEDÉ**, gekomen uit *Vlaanderen*, door welk geslacht het meer dan 250 jaren bezeten is, tot dat het door huwelijk gekomen is aan het geslacht van **BRUELI**. Terwijl die Heeren het bezaten,

is het door de Vlamingen ten deele verwoest, doch door de bezitters weder opgebouwd. Naderhand is het gekomen aan den Edelen van den ABEELE, voorts aan die van CATS, aan die van TUTT van SEROOSKERKE, en eindelijk aan de SCRAPHEN in Overijssel. Het was een oud vierkant gebouw, hebbende van voren eenen voorhof en op den noordwesthoek een torentje, zijnde van binnen voorzien met goede zalen en vertrekken, en van buiten omringd met zijne grachten en plantaadjen. Het werd in de laatste helft der voorgaande eeuw afgebroken. Ter plaatse, waar het gestaan heeft, ziet men thans een grasveld of weide, van eenige boomen en gedeeltelijk van eene half gedempte gracht omringd.

MAALSTEDÉ, MAELSTEDÉ of TER-MAALSTEDÉ, voorn. kast. in *Staats-Vlaanderen*, in *Hulster-Ambacht*, prov. *Zeeland*, distr., kant. en ongeveer $\frac{1}{2}$ u. N. W. van *Hulst*, gem. en in den polder de *Clinge*.

Dit kast. heeft zoo nabij de stad *Hulst* gelegen, dat, vóór het versterken van die stad, er niet meer dan eene laan of dreef, uitkomende tot bij de groote kerk, tusschen beide was.

In de eerste tijden, wanneer deze landstreek is bevolkt, hadden de Heeren van MAELSTEDÉ reeds het regt van de maalerij der stad, zoodat de inwoners van *Hulst* verplicht werden om hun koren op de molens der Heeren te laten malen. Dit regt heeft in deze familie bestaan tot dat het, in de vijftiende eeuw, bij koop of ander verdrag, aan den Graaf van Vlaanderen is gekomen. Bij of omtrent deze molens, hebben gemelde Heeren vervolgens een voortreffelijk kasteel doen bouwen, waar zij hun verblijf hielden, terwijl zij van den Graaf verkregen, dat deze plaats tot een grafelijk leen van het kasteel van den Audenburg te *Gent* werd verheven en tot aan de slooping van MAELSTEDÉ, als zoodanig, door die Heeren is bezeten, zoodat het meer dan waarschijnlijk is, dat de naamsoorsprong van MAELSTEDÉ, van de bedoelde molens is af te leiden, wordende dit kasteel in de oude archives van *Hulst*, steeds genoemd HET HOF TER MAELSTEDÉ.

Dat dit huis reeds in de tiende eeuw bekend is geweest, schijnt daaruit te blijken, dat men daarvan reeds gewag gemaakt vindt ten tijde van Keizer OTTO III, omtrent het jaar 984, en wel dat die Vorst, » nevens den borg van *Hulst*, onder het bisdom ofte de kerke van » *Utrecht*, heeft gevoegd de gehuchte *Maelstede* (*Villam Malaorum*).

Het verval van dit huis dagteekent reeds van omstreeks het jaar 1526, wanneer Graaf LODEWIJK DE CRESCY, ten einde de oproerigheden van die van *Brugge* en anderen tegen te gaan, tot zich had beschreven, alle de edelen van Vlaanderen, om, volgens hunne hulde en leenpligt, elk zijne magt aan te brengen, waaraan de meesten wel gehoorzaamden, doch sommigen ook achterbleven, onder welken ook de Heeren van MAELSTEDÉ. Het gevolg daarvan was, dat in 1526 van 's Graven wege op MAELSTEDÉ is gekomen de Baljuw van *Gent*, met last om het huis te doen afbreken, hetgeen echter toen door tusschenkomst van de Regering van *Hulst* niet geschiedde, doch kort daarna echter grootendeels plaats had. In dezen vervallen toestand bleef het huis vele jaren, tot dat de verzoening der Heeren met den Graaf tot stand kwam, als wanneer het kasteel weder van nieuws is herbouwd.

Sedert dat de Heeren van MAELSTEDÉ door huwelijken met andere geslachten, hun verblijf naar elders hebben verlegd, en de landen van den polder de *Clinge*, door overstromingen en het onder water zetten, ten gevolge van den oorlog, veel geleden hadden, is dit huis wederom in verval en eindelijk geheel te niet geraakt, hoewel de heerlijkheid, ten gevolge van dien, echter nog lang daarna is behouden gebleven.

De Heeren van MARLSTEDEN zijn in de Vlaamsche geschiedenis zeer vermaard. De eerste, die men van dit geslacht in chartres vermeld vindt, zijn geweest WULFRARDUS, Heere van DER MARLSTEDEN, en zijn zoon GERARDUS, die beloofden aan vrouwe MARGARETHA, Gravin van *Flanderen*, met den Graaf van Holland en Zeeland, niet tegen haar te zullen optrekken. De brieven daarvan, zijn gedagteekend van Dingsdag na Hemelvaartsdag 1248 en berusten onder de chartres van Rupelmonde. In eenen bezegelden brief van datzelfde jaar vindt men, dat destijds Heer JAN van DER MARLSTEDEN, Ridder, en zijn broeder GERARDUS, borgen waren voor PIETER van BORSELE en die van dat geslacht, hetwelk ons doet vooronderstellen dat Maelstede uit Borsele zal zijn voortgekomen. Aan het geslacht van MAELSTEDEN behoorde ook van ouds het patronaatschap van de parochiekerk van Hulst, welk regt, ten jare 1251, is overgedragen aan Deken en kapittel der Collegiale kerk van Kortrijk, blijkens een daarvan gemaakt verdrag in de Latijnsche taal, gedagteekend Januarij 1251.

Voorts vinden wij op het jaar 1359 vermeld Heer SIMON van DER MARLSTEDEN, als een der onderteekenaars van het eeuwig verbond; op het jaar 1347, Heer WOLFARD van DER MARLSTEDEN, Ridder, Heer van *Everinghe*, die gehuwd is geweest met eene dochter van Heer MAURIJN van DER DOES, Heer *ter Does*, waaruit is voortgesproten Heer WOLFARD van DER MARLSTEDEN en EVERINGHE, *Burggraaf van Zeeland*; — op het jaar 1400 Heer JAN van RENESSE van MAELSTEDEN, mede *Burggraaf van Zeeland*; — op het jaar 1406 vinden wij Heer WOLFARD en Heer LOBEWIJK van MAELSTEDEN, onder de edelen, die zich, in dat jaar, in het beleg van Asperen, mitsgaders van de sloten Hagestein en Everstein voortreffelijk hebben gekweten, en op het jaar 1377 Messire WOUTER van DER GRACHT, Ridder, Heer van MAELSTEDEN, die van wege den voornaamsten Nederlandschen adel tot den Aartsbischop MATTHIAS is afgevaardigd, eerste edelman van diens kamer en Gouverneur van Bouchain is geweest.

Er zijn volstrekt geen sporen meer te ontdekken van dit huis, zelfs niet van de plaats, waar het gestaan heeft. De laatste bouwvallen schijnen reeds op het einde der zeventiende eeuw te zijn weggeruimd.

Het wapen van MAALSTEDEN was een veld van hermijn, met eenen dwarsbalk van azuur (blauw), over het geheel een St. Andrieskruis van keel (rood) doorgaande, gelijk ook de dwarsbalk, gebrocheerd.

MAALWATERS-POLDER (DE), pold. in *Kennemerland*, prov. *Noord-Holland*, arr. en kant. *Alkmaar*, gem. *Heilo*; palende N. aan het Egmonder-meer, waarvan het door de Hoefvaart gescheiden is, O. en Z. O. aan den Baafjes-polder, van welken het door den molentogt van dien polder gescheiden wordt, W. aan de Vaart-naar-Egmond-Binnen, die hem van den Sammers-polder scheidt.

Deze pold. bestaat, volgens het kadaster, eene oppervlakte van 84 bund. 12 v. r. 90 v. ell., waaronder 83 bund. 16 v. r. 70 v. ell. schotbaar land; telt 3 h., waaronder 2 boerderijen, en wordt door eenen duiker, liggende onder de Hoefvaart, in den polder de Egmondermeer van het overtollige water ontlast. Het polderbestuur bestaat uit twee Poldermeesters en eenen Penningmeester.

MAANBUREN of MOESBUREN, geh., prov. *Friesland*, kw. *Westergoo*, griet. *Wonseradeel*, arr. en 3 u. W. van *Sneek*, kant. en 1½ u. Z. Z. W. van *Bolsward*, gem. en 5 min. N. W. van *Parrega*.

MAANDAGSCHE-WETERING (DE), water in *Rijnland*, prov. *Zuid-Holland*, dat in de duinen, onder Noordwijkerhout, een begin neemt,

met eene zuidwestelijke rigting die gem. en de gem. Noordwijk-binnen-en-buiten-Langeveld-en-Offem doorloopt, en ter hoogte van Katwijk-buiten, in het *Kanaal-van-Katwijk* uitloopt.

MAANEN of MASEN, buurs. op de *Neder-Veluwe*, prov. *Gelderland*, distr. *Veluwe*, arr. en 4 u. W. N. W. van *Arnhem*, kant. en 2 u. N. van *Wegeningen*, gem. en 20 min. Z. W. van *Ede*; met 31 h. en ruim 500 inw.

MAANHUIZEN, oude naam van het d. *EMMELOORD*, op het eil. *Schokland*, prov. *Overijssel*. Zie *EMMELOORD*.

MAAR, eil. in *Oost-Indië*, in den *Moluksche-Archipel*, landv. *Ambon*, aan de Zuidkust van het eil. *Ceram*.

MAAR (DE), gedeelte gemeentegrond en haventje in *Kennemerland*, prov. *Noord-Holland*; gem. *Heemskerk*, dienende tot losplaats van aldaar over *Uitgeest*, door de *Heksloot*, met pramen aangevoerd wordende goederen.

MAAR (TER), geh. in het *Land-van-'s Hertogenrade*, prov. *Limburg*, arr. en 2 u. O. van *Maastricht*, kant. en 1 u. W. van *Gulpen*, gem. en 10 min. O. van *Margraten*; met 31 h. en 310 inw.

MAARE, heerl. op het eil. *Zuid-Beveland*, prov. *Zeeland*. Zie *MAIRE*.

MAAREN, d. in de *Meijerij van 's Hertogenbosch*, kw. *Maasland*, prov. *Noord-Brabant*. Zie *MAREN* (1).

MAARHEEZE, gem. in de *Meijerij van 's Hertogenbosch*, kw. *Pcelland*, prov. *Noord-Brabant*, *Derde* distr., arr. *Eindhoven*, kant. *Asten* (7 k. d., 30 m. k., 4 s. d.); palende W. en N. aan de gem. *Soerendonk-Sterksel-en-Gastel*, O. aan de *Limburgsche* gem. *Weert*, Z. aan de gem. *Budel*.

Deze gem. bevat het d. *Maarheeze*, benevens de geh. *Heugten*, het *Laar*, *Oudenboom* en *Vogelberg*. Zij beslaat eene oppervlakte, volgens het kadaster, van 3513 bund., waaronder 2602 bund. 76 v. r. 43 v. ell. belastbaar land. Men telt er 121 h., bewoond door 127 huisgez., uitmakende eene bevolking van 650 inw., die meest hun bestaan vinden in den landbouw; terwijl eenige van de min gegoeden te *Haarlem* en elders op de bleekerijen gaan werken. Vroeger woonden hier vele welgestelde lieden, die eenen grooten buitenlandschen handel drevén.

De grond is ligt zand, dat bij den minsten regen slijk wordt en bij de geringste droogte aanmerkelijk veel stof opgeeft, en uit den aard dorre heide en zure broeklanden.

De granen en veldvruchten, welke hier gebouwd worden, zijn rogge, boekweit, en haver, een weinig garst en erwten, voor eigen behoefte, maar veel spurrie tot beestenvoeder, bij mangel van weiden.

De inw., die er op 8 na alle R. K. zijn, onder welke 300 *Communicanten*. maken eene par. uit, welke tot het apost. vic. gen. van *'s Hertogenbosch*, dek. van *Helmond*, behoort, en door eenen *Pastoor* bediend wordt. Deze par. is na de *Reformatie* met *Soerendonk* en *Sterksel* door éenen *Pastoor* bediend geweest, maar in het jaar 1819 is *Soerendonk* daarvan afgescheiden en eene afzonderlijke par. geworden. *Sterksel* heeft wel eene kapel, maar de R. K. wonen de godsdienst bij in de moederkerk te *MAARHEEZE*.

De 8 *Herv.*, die men er aantreft, behooren tot de gem. van *Budel*. *MAARHEEZE* en *Soerendonk* hebben vereenigd steeds eenen eigen *Herv.*

*) Blijvens noekle men de overige woorden, met *MAA* beginnende, welke hier niet gevonden worden, op *MA*.

kant gehad; de eerste daar beroepen in 1648 was GERARDUS HOR- die er in 1622 overleed. De laatste was PETRUS MOLENGRAAF er in 1790, en overleden den 6 Februarij 1804, wanneer de plaatsplaats hier is opgeheven en deze beide plaatsen gevoegd bij *el* en *Gastel*, waar toen ADRIANUS JOHANNES LAATS in dienst was. heeft in deze gem. eene school, welke gemiddeld door een ge- 60 leerlingen bezocht wordt.

d. MAARHEZE ook wel MAARHEZE en MAARHEZE, ligt $4\frac{1}{2}$ u. Z. van even, 3 u. Z. ten W. van Asten, 1 u. van de Limburgsche

parochiekerk is aan de H. GERTRUIDA toegewijd. Na den Mun- en vrede zijn de kerkelijke goederen aangeslagen door den VAN KRANENDONK. Van toen af hebben de R. K. zich eerst be- van eene bidplaats bij het Weertenbosch. In 1684 bouwden a schuurkerk tusschen Maarheeze en Suerendonk, die mede aan GERTRUIDA was toegewijd; doch in 1799 kregen zij de oude ikerk terug. Deze is een tamelijk groot gebouw, met eenen aren, welke in het jaar 1772 gebouwd is. Men heeft in deze een orgel. De voormalige schuurkerk is afgebroken.

heen had men er een gemeentehuis, doch dit is mede afge- en op de plaats eene nieuwe school gebouwd.

ommigen willen, dat de eigenlijke naam van dit dorp MOERHEZE of HEZE, van de moeren of veenen, die er bij liggen, zou wezen; vordt het op eenige kaarten verkeerdelijk MAASHEZ genoemd. Reeds are 1215 komt MAARHEZE voor onder den naam van MARRISCA, n 1303 noemde WILHELMUS, Heer van *Kranendonk*, zich er mees- an.

het jaar 1695 dreigden de Franschen dit dorp af te branden en te plunderen; maar het bleef alleen bij bedreigingen. — In 1700 lde eene Fransche partij er het huis van den Hervormden Leeraar alles. — In 1747 eischten de Franschen er eenig hooi en haver de opgezetenen.

e kermis valt in den eersten Zondag in Julij. — Het wapen deser e bestaat uit eenen kraanvogel.

MAARHESCHE-AA, riv. in de *Meijerij van 's Hertogenbosch*, kw. land, prov. *Noord-Brabant*.

MAARHUIS, boerenhofst. in *Fivelgo*, prov. *Groningen*, arr., kant. $1\frac{1}{2}$ u. N. ten W. van *Appingedam*, gem. en 1 u. Z. W. van *Bie-* n, 10 min. Z. Z. O. van *Godlinze*, waartoe zij behoort, aan het erbuurster-maar.

Deze hofst. beslaat, met de daartoe behoorende gronden, eene op- rvlakte van 33 bund. 13 v. r. 40 v. ell.

MAARHUIZEN, oudtijds MARRAHUSEN en MARRUSEN, voorm. d. in *unsingo*, prov. *Groningen*, arr. en $3\frac{1}{2}$ u. W. van *Appingedam*, nt. en $1\frac{1}{2}$ u. W. ten N. van *Onderdendam*, gem. en $\frac{1}{2}$ u. N. W. van *insum*, op eene hooge uitgestrekte wierde, ten N. van de trekvaart sschen de *Winsumer-looptil* en *Mensingeweer*, op welke 3 boerde- en, met grachten en hoog opgaand bosch omgeven, liggen, die et het daartoe behoorende geh. *Schaaphalster-Zijlhuis*, de erenplaats *Wildeveld*, het voorm. *Lutkehuisen*, bij *Schou-* gedeeltelijk, *Baatjeborg* ten Z., het geh. *Eernsheem* W., benevens de zuiderplaats van *Lutje-Saaxuin*, 17 h. 100 inw. tellen. De inw. vinden meest hun bestaan in den land- ouw. De bodem bestaat er uit zavelachtige klei.

De Herv., die er wonen, behooren tot de gem. *Obergum-Maarkken-en-Rennen*. Vroeger was *MAARSIJUS* eerst met *WINSUM-en-Obergum* en daarna met *Obergum* alleen verenigd geweest. In het jaar 1718 is het wel bij *WINSUM* gevoegd, doch sedert het jaar 1726 herenigd met *Obergum*. Men heeft er geene kerk, zijnde die, welke er vroeger stond en in 1211 gesticht was, later afgebroken. Het beschrijke kerkhof, dat op den top van eene wierde ligt, is met eenen muur omgeven. Men vindt er fraaije grafsteenen.

Dit dorp was oorspronkelijk een landgoed van het klooster Wijkert. Het behoorde voorheen onder den regtstoel van Baflo; in het zijlvest behoort het onder de schepperij van Obergum, waarvan het één der zijleden is. In het kerkelijke was het vroeger sene eigene collatie, doch is nu, vermits er geene kerk meer is, ingelijfd in die van *Obergum*.

De R. K., welke men er aantreft, worden tot de stat. van *Hoorn* gerekend. — Men heeft er geene school, maar de kinderen genieten onderwijs te *Obergum*.

MAARKEN (KORTE-), pold. in het eil. *Zuid-Beveland*, prov. *Zee-land*, distr. en arr. *Goes*, kant. *Heinkenszand*, gem. 's *Gravenpolder-St.-Janspolder-en-Oost-en-Middel-Swake*; palende N. W. aan het *Rondpolderdje*, N. O. aan het *Lange-Maarken*, Z. aan de *Swake*, die het van de pold. *Middel-Swake* scheidt, W. aan den *Polder-van-Kruiningen*.

MAARKEN (LANGE-), pold. in het eil. *Zuid-Beveland*, prov. *Zee-land*, distr. en arr. *Goes*, kant. *Heinkenszand*, gem. 's *Gravenpolder-St.-Janspolder-Oost-en-Middel-Swake*; palende N. W. aan het *Rondpolderdje*, N. O. aan 's *Gravenpolder*, Z. O. aan den pold. *Middel-Swake*, Z. W. aan het *Korte-Maarken*.

MAARLAND of **MAARLAND**, ook wel **MARLAND** en **MEERLAND** genoemd, voorn. d. in het *Land-van-Foorne*, prov. *Zuid-Holland*, bij *Brielle*.

Dit d. had eene haven, en moet als de haven van *Brielle* worden aangeemerkt; bij uitlegging en bevestiging dier stad werd het binnen *Brielle* getrokken, zoo als ook het *Maarland* eene der beide stads grachten of binnenhavens is, en door de haven met de *Maas* gemeenschap heeft. Op den hoek van het **MAARLAND** wordt nog het huis gevonden, in welks gevel, tegenover het Oosten, men een hoofd uitgebouwen vindt; terwijl men in den zijmuur, tegenover het Noorden, een zeer goed gebeiteld hoofd ziet uitsteken, waaronder te lezen staat:

'T HOOFD VANDT MARLANDT. 1611.

In eenen koopbrief van het jaar 1331, te vinden bij A. *KLEUT* (1), wordt vermeld *St. Pieterskerk* te **MARLAND**. Deze kerk heeft hoogst waarschijnlijk gestaan ter plaatse, waar sedert de *Maarlandsche kerk* te *Brielle* is gebouwd, zoo niet de grondslagen dier kerk de zelfde zijn der voormalige *St. Pieterskerk* van **MAARLAND**. De *Maarlandsche kerk* te *Brielle* is op den 2 *Maart* 1807 voor afbraak verkocht, terwijl toen de toren bleef staan, welke echter tien jaren later en wel op den 1 *September* 1817, almede tot afbraak werd verkocht. Zijnde de grond, waarop kerk en toren gestaan hadden, toen ingerigt voor een exercitieplein, waartoe het nog steeds wordt gebruikt.

Dit dorp is vermoedelijk de geboorteplaats geweest van *JACOB VAN MARLAND*, Dichter van den *Spiegel Historiaal* en andere dichtwerken.

MAARLAND, geh. in het *Land van Valkenburg*, prov. *Limburg*. Zie **MARLAND**.

(1) *Historia Critica Comitatus Hollandiae et Zeelandiae*, T. II, p. 2, pag. 1071-1072.

MAARLAND of **MUURLAND**, pold. in het eil. *Schaumen*, prov. *Zee-land*, distr. en arr. *Zieriksee*, kant. *Brouwershaven*, gem. *Dreischer*; palende N. W. aan den Polder van Dreischer, O. aan de Helder, Z. aan het Dijkwater, Z. W. aan den Galgepolder, W. aan Noordgeuwe-Beesten-Steene.

Deze onbehuide pold., welke vóór het jaar 1800 bedijkt is, beslaat, volgens het kadaster, eene oppervlakte van 7 bund. 84 v. r. 82 v. ell., waaronder 7 bund. 88 v. r. 90 v. ell. schotbaar land, en wordt door eene sluis, op den Polder-van-Dreischer, van het overtollige water ontlaat. Hij staat onder het bestuur van den eigenaar.

MAARLO of **MAARLEN**, voorm. water, prov. *Zesland*, welke van het voorm. dorp Nieuwlande, in *Zuid-Beveland*, eerst in eene noordoostelijke rigting naar Lodijke, en van daar in eene zuidoostelijke strekking naar Creecke liep. Men vindt er thans nog een overblijfsel van in het **MAROLLENGAT**, dat tusschen de schorren en slikken van het verdronken Land van Zuid-Beveland heenloopt.

MAARMEER of **MAAR**, voorm. meer in *Geestmer-Ambacht*, prov. *Noord-Holland*, arr. en kant. *Alkmaar*, gem. *Koedijk-en-Huiswaard*.

Dit meer, bedijkt zijnde, is thans een polder, groot 20 bund. 29 v. r. 18 v. ell., alles schotbaar land; bevat geen huizen, en ontlaat zijn overtollig water door eene pomp in den pold. de Daalmeer, ook wel de Aalmeer genoemd, waarna het door den molen, die in de Daalmeer staat, op den Boezem-van-Geestmer-Ambacht gemalen wordt. Hij behoort onder het polderbestuur van de Daalmeer, hetwelk bestaat uit eenen Dijkgraaf, eenen Hoofdingeland, twee Molemeesters, eenen Penningsmeester en eenen Secretaris.

MAARN, gem. in *Beveland*, prov. *Utrecht*, arr. *Amersfoort*, kant. *Rhenen* (6 k. d., 7 m. k., 4 s. d.); palende N. aan de gem. *Woudenberg*, O. aan *Leersum*, Z. aan *Doorn*, W. aan *Doorn* en *Woudenberg*.

Deze gem. bevat het geh. *Maarn* en de heerl. *Maarsbergen*, en beslaat, volgens het kadaster, eene oppervlakte van 2515 bund. 98 v. r. 14 v. ell. Men telt er 66 h., bewoond door 78 huizeg., uitmakende eene bevolking van 440 inw. De voornaamste middelen van bestaan zijn de landbouw, melkerij en veeteelt; het eerste bestaat voornamelijk in rogge en boekweit, welke meestal te Utrecht ter markt worden gevoerd en ook wel te Amersfoort; voorts in het bebouwen van groenten en aardappelen; de melkerij in het vervaardigen van boter, maar geen kaas, en de veeteelt bepaalt zich inzonderheid tot het aankweken van schapeu, welke alhier door vele heidegronden in grooten getale aanwezig en voor de landbouwers ter bemesting hunner gronden onmisbaar zijn.

De inw., die, op 2 na, allen Herv. zijn, behooren tot de gem. *Doorn*. — De 2 Evang. Luth., die men er vindt, worden tot de gem. van *Amersfoort* gerekend.

Men heeft in deze gem. geen school, maar de kinderen ontvangen onderwijs te *Doorn* of te *Woudenberg*.

Deze gem. maakt thans ééne heerl. uit, onder den naam van **MAARNE-MAARSBERGEN**. Zie dat woord.

Door deze gem. loopt de Rijn-spoorweg, welke zijn begin neemt te *Maarn*, aan de scheiding met de gem. *Driebergen*, en eindigt aan die met de gem. *Woudenberg*. Op *Maarsbergen* is, ter hoogte van de hofstede de *Bloemheuvel*, in het gezigt van het kasteel, hij het einde der zoogenoemde *Heerensteeg*, welke aan wederzijden met

sparren- en andere boomen beplant is, nu kortelings opgebouwd een zeer fraai stationshuis.

Het geh. **MAARN** of de **MAREN** ligt 4 u. O. van Utrecht, $2\frac{1}{2}$ u. Z. van Amersfoort, 4 u. N. W. van Rhenen, $1\frac{1}{2}$ u. N. W. van Leersum. Men telt er 52 h. en 190 inw.

Het Gemeentehuis is op de hofstede **Plattenburg**. Zie dat woord. Het is tegenwoordig een aangenaam oord, door zijne lanen, wandelingen en plantsoen, alles in weinige jaren aangelegd door den Heer van **Lijnden van Sandenburg**, die de grootste Ingeland of eigenaar der gronden en boerenwoningen aldaar is, en wordt thans veel bezocht, daar men in het gemeentehuis (de hofstede **Plattenburg**) alle veranderingen bekomen kan, en juist op dat punt, voor de beminaars der natuur, vele genoegens te genieten zijn.

MAARN-EN-MAARSBERGEN, heerk in *Eemland*, prov. *Utrecht*, arr. en kant. *Amersfoort*; palende N. aan de heerl. *Woudenberg*, O. aan de heerl. *Zuilestein*, Z. aan de heerl. *Doorn*, W. aan *Doorn* en *Woudenberg*.

Deze heerl. bevat niets dan de heerl. **Maarn**, waarom wij, nopens de grootte en verdere aangelegenheden, derwaarts verwijzen. Zij wordt thans in eigendom bezeten door den Heer Mr. **JAN ANDRIES DE BOIS**, Heer van *Maarn-en-Maarsbergen*, op den huize **Maarsbergen**.

MAARSBERGEN, voorm. afzonderlijke heerl., thans met *Maarn* vereenigd, in *Eemland*, prov. *Utrecht*, arr. *Amersfoort*, kant. *Rhenen*; palende N. aan de heerl. *Woudenberg*, O. aan de heerl. *Zuilestein*, Z. aan *Maarn*, W. aan *Heetveld*.

Deze heerl., welke zich over een gedeelte van de *Amersfoorterbergen* uitstrekt, bevat het slot **Maarsbergen**, benevens eenige verstrooid liggende huizen. Zij beslaat, volgens het kadaster, eene oppervlakte van 1549 bund. 55 v. r. 1 v. ell., en telt 34 h., bewoond door eene bevolking van ongeveer 160 inw.

Het kast. **MAARSBERGEN**, zijnde het oudste onder velen, welke in de prov. *Utrecht* gevonden worden, ligt 2 u. Z. van *Amersfoort*, $4\frac{1}{2}$ u. N. W. van *Rhenen*.

Het was vroeger bekend onder de namen van **PROOSTDIJNIS EN ABBIJ**, en als zoodanig komt het op alle vroegere kaarten voor. Weleer was dit kasteel, benevens de geheele heerl., het eigendom van de **Graven van Heusden**. Bij ontstentenis dier Graven, kwam het aan de **Graven van Holland**, en na den **Munsterschen vrede (1648)** aan de provincien **Holland** en **West-Friesland**, welke Staten het den 11 Februarij 1686 verkochten aan den Heer **TRIP DE MAREZ**, Burgemeester te *Amsterdam*. Eindelijk, na onderscheidene verkoopen, is thans eigenaar den Heer **Mr. J. A. DU BOIS VAN MAARN EN MAARSBERGEN**.

Het wapen van **MAARSBERGEN** bestaat uit een veld van sabel (zwart), met een spinnewiel van goud; gedekt met eene bisschoppelijke mijter, omkransd door eenen gordel **Johannisschelpen**, waaraan een medaille met **St. Joris** hangt, alles omvat door twee olijfstakken.

MAARSCH (TER-) of **TER-MAARS**, voorm. adell. h. in *Westerwolde*, prov. *Groningen*, arr., kant. en 3 u. Z. Z. O. van *Winschoten*, gem. *Onstwedde*.

MAARSCHALKER-WAARD of **MAARSCHALKER-WEERD**, heerl. in het *Overkwartier* der prov. *Utrecht*, arr. *Amersfoort*, kant. *Wijk-bij-Duurstede*, gem. *Oudwulven*; palende N. aan *Utrecht* en de *Bilt*, O. aan *Rhijnauwen*, Z. aan de *Koppel*, gem. *Oudwulven*, W. aan *Utrecht*.

Deze heerl. bevat noch d., noch geh., maar slechts 4 h., bewoond door 4 huisgez., uitmakende eene bevolking van 28 inw., die meest hun bestaan vinden in den landbouw.

De Herv., die er 16 in getal zijn, behooren tot de gem. van *Utrecht*.

De R. K., van welke men er 12 aantreft, worden tot de stat. van *Utrecht* gerekend, vroeger te *Bunnik*, als behoord hebbende tot het kerspel *Bunnik*. — Men heeft in deze heerl. geen school, maar de kinderen genieten onderwijs te *Utrecht*.

Deze heerl. behoorde vroeger aan het kapittel van Oud-Munster of St. Salvator te Utrecht. Hieraan is zij gekomen doordien JAN VAN DIJST, de vijf en veertigste Bisschop van Utrecht, oordeelde, dat de aankoop van het graafschap en het Huis-Diepenheim nuttig en noodig was voor het Sticht van Utrecht, dewijl het aan zijne grenzen lag en de Stichtenaren dikwijls daardoor nadeel leden. Doch, om de penningen te vinden, moest hij, met toestemming der overige kapittelen, aan het kapittel van St. Salvator verkoopen de landerijen van MAARSCHALKENWAARD, gelegen tusschen Kovelwaderbrugge en de landen der abdij van Oostbroek, tusschen den Oude- of Kromme-Rijn en de Kovelwaderwetering, behoudende echter het hooge regtgebied aan zich. Dit geschiedde in 1530. Thans behoort deze heerl. aan het Domein.

MAARSCHALKSKREEK, kreek in *Nederlands-Guiana*, kol. *Suriname*, welke uit twee takken uit de klip- en steenachtige landen in het Z. van die kolonie voortkomt, en met eene noordelijke rigting in de *Suriname* nitloopt.

MAARSCH-BROEK, MAARSBROEK of het PAGEDIEP, water in *Westerwolde*, prov. *Groningen*, gem. en ten Z. van *Onstwedde*, komende uit de veenlanden van 't *Huis-ter-Maarsch*, en ontlast zich in eene noordoostelijke rigting bij *Onstwedde* in de *Mussel-Aa*.

MAARSLAGT of MAARSLACHT, voorm. d. in *Hansingo*, prov. *Groningen*, arr. en 6 u. W. van *Appingedam*, kant. en 2 u. W. van *Onderdendam*, gem. en 1½ u. Z. O. van *Leens*, thans twee geh. uitmakende, Groot-Maarslagt en Klein-Maarslagt geheeten; benevens het oostelijke gedeelte van het geh. *Schouwerzijl* en de tusschen MAARSLAGT en Mensingeweer liggende *Rollingweeer*. Men telt er 22 h. en 120 inw., die meest hun bestaan vinden in landbouw en veeteelt.

De Herv., die er ruim 90 in getal zijn, behooren tot de gem. van *Mensingeweer-en-Maarslagt*. MAARSLAGT werd in 1655 bij *Warfhuizen* gevoegd, in 1676 bij *Zuurdijk*, in 1682 bij *Mensingeweer*, gelijk het nog is. — Men heeft er geene kerk meer en ook geene school, maar de kinderen genieten onderwijs te *Mensingeweer* en *Schouwerzijl*. — De 30 R. K., die men er aantreft, worden tot de stat. van *Kloosterburen* gerekend.

Onder het begrip van MAARSLAGT loost de *Schouwerzijl* hare wateren in de *Hunze*. De regtstoel was vroeger vereenigd met *Obergum*, *Saaxumhuizen* en half *Mensingeweer*, omloopende in drie en dertig ommegangen, waarvan aan de stad *Groningen* twee en twintig toebehoorden; doch het Overregt, dat het met half *Mensingeweer* had, viel in eene andere rangschikking en behoorde aan andere lieden; daarbij had het een afzonderlijk staand dijkregt. In het kerkelijke bestond hier voorheen eene primaire collatie.

Den 26 Maart 1584 werd dit d. door de *Friezen* aan kolen gelagd, om zich te wreken op den *Spaanschen Veldheer Vranco*, die eenen strooptogt in *Friesland* gedaan had.

MAARSLAGT (GROOT-), geh. in *Hunsingo*, prov. *Groningen*, arr. en 6 u. W. van *Appingedam*, kant. en 2 u. W. van *Onderdedendam*, gem. en $1\frac{1}{2}$ u. Z. O. van *Leens*, op eene hooge en uitgebreide wierde, over welke de weg van Mensingeweer naar Schouwerzijl loopt, aan welks westzijde eene fraaije groote boerderij op den top der wierde ligt. Men telt er 14 h. en 90 inw.

MAARSLAGT (KLEIN-) of **LUTJE-MAARSLAGT**, geh. in *Hunsingo*, prov. *Groningen*, arr. en 6 u. W. van *Appingedam*, kant. en $2\frac{1}{2}$ u. W. van *Onderdedendam*, gem. en 1 u. O. Z. O. van *Leens*, $\frac{1}{2}$ u. N. N. W. van *Groot-Maarslagt*, ten O. het Zijldiep van Abelstok naar de Warfhuister-looptil, op eene wierde. Men telt er 8 h. en 50 inw.

Voorheen stond hier de kerk van Maarslagt, welke in het jaar 1807 is afgebroken, doch waarvan het kerkhof, met eene klok, in eene zoogenaamde galg of stoel hangende, nog gebruikt wordt.

MAARSLAGT (OLD-), voorm. geh. in *Hunsingo*, prov. *Groningen*, arr. en 6 u. W. van *Appingedam*, kant. en 2 u. W. van *Onderdedendam*, gem. en 1 u. Z. O. van *Leens*, nabij *Maarslogt*. Van dit geh. bestaat thans geen enkel huis meer.

MAARSLOOT (DE), water in *Kennemerland*, prov. *Noord-Holland*. Het is dat gedeelte van de *Heem*, hetwelk van de *Neksloot* naar de *Dije* loopt.

MAARSSSEN, kant., prov. *Utrecht*, arr. *Utrecht*; palende N. aan het kant. Loenen, O. aan het kant. Utrecht, Z. aan de kant. *Is-selstein* en *Woerden*, W. aan het Zuidhollandsche kant. *Woubrugge*.

Dit kant. bestaat uit de volgende 20 gem.: *Maarssen*, *Acht-tienhoven*, *Gerverskop*, *'s Gravesloot*, *Haarzuilens*, *Harmelen*, *Kamerik-en-de-Houtdijken*, *Kamerik-Mijzijde*, *Kockengen*, *Maarssenbroek*, *Maarsseveen*, *Maartensdijk*, *Laag-Nieuwkoop*, *Portengen-Noordeinde*, *Tackop*, *Tienhoven*, *Vleuten*, *Westbroek*, *Zegveld* en *Zuilen*. Het beslaat, volgens het kadaster, eene oppervlakte van 18,957 bund. Men telt er 1934 h., bewoond door 2451 huisgez., uitmakende eene bevolking van ruim 12,200 inw., die meest in den landbouw hun bestaan vinden, en heerlijke henneplanden, alsmede zeer grasrijke weilanden en goede vennen bezitten.

MAARSSSEN, gem. in het *Nederkwartier* der prov. *Utrecht*, arr. *Utrecht*, kant. *Maarssen* (5 k. d., 5 m. k., 1 s. d.), palende N. W. aan *Breukelen-Sint-Pieters*, N. O. aan *Maarsseveen* en *Zuilen*, Z. en Z. O. aan *Zuilen* en den kantonnalen *Zandweg*, Z. W. aan *Maars-senbroek*.

Deze gem. bevat het d. *Maarssen* en den *Neermaatspolder*, en beslaat, volgens het kadaster, eene oppervlakte van 562 bund. 92 v. r. 24 v. ell., waaronder 555 bund. 59 v. r. 35 v. ell. belastbaar land. Men telt er 550 h., bewoond door 544 huisgez., uitmakende eene bevolking van 1680 inw., die meest hun bestaan vinden in den landbouw, den handel en het fabrijkwezen. Ook heeft men er eene kunstwijnazijnfabriek en twee steen- en pannenbakkerijen, alsmede de beroemde rijtuigfabriek van den Heer *Genar Soezens* en eene tapijtfabriek.

De *Herv.*, die er 950 in getal zijn, maken met die van *Nieuw-Maarsseveen* en *Maarssenbroek* eene gem. uit, welke tot de klass. en ring van *Utrecht* behoort, en 1560 zielen, onder welke 680 Ledematen telt, en te *Maarssen* eene kerk heeft. De eerste, die in deze gem. het leeraarambt heeft waargenomen, is geweest

FRANCISCUS TAURINUS PSTR. EIL, die in het jaar 1613 herwaarts kwam en in het jaar 1619 wegens Remonstrantsche gevoelens afgezet werd.

De Evang. Luth., van welke men er 12 telt, en de Doopsgez., die er 9 in getal zijn, worden tot hunne respectieve gem. te *Utrecht* gerekend. De 16 Hersteld Evang. Luth., die er wonen, behooren tot hunne gem. te *Amsterdam*.

De R. K., van welke men er 686 aantrest, maken, met die van de burg. gem. *Maarssebroek* en *Maarsseveen*, eene stat. uit, welke tot het aartspr. van *Utrecht* behoort, door eenen Pastoor en eenen Kapellaan bediend wordt, 1500 zielen, onder welken 1100 Communikanten telt, en te *MAARSSSEN* eene kerk heeft.

De Isr., die hier vroeger zeer talrijk waren, nithoofde er geene te *Utrecht* mochten overnachten, en van welke er thans 60 wonen, maken, met die uit de burgerl. gem. *Kockengen* en *Mijdrecht*, eene ringsynagoge uit, welke tot het synagogaal ressort van *Utrecht* behoort.

Men heeft in deze gem., met *Maarsseveen* en *Maarssebroek*, te zamen drie scholen, als: twee te *Maarsse* en ééne te *Nieuw-Maarsseveen*, welke gezamenlijk gemiddeld door een getal van 250 leerlingen bezocht worden. De scholen, te *MAARSSSEN* gevestigd, zijn: de dorpschool, ten dienste der drie voormelde gem. en en eene Fransche kost- en dagschool voor meisjes.

Deze gem. is eene heerl., welke thans in eigendom bezeten wordt door den Heer Mr. DIDERIK RIJNAUD PHILIBERT BARON VAN TUTTIL VAN SEROOSKERKE, woonachtig op de ridderhofstad *Ter-Meer*, bij *MAARSSSEN*.

Het d. *MAARSSSEN* of *MAARSEN*, in oude bescheiden *MAARSCH* of *MEERSCH* geheten, ligt 2 u. N. W. van *Utrecht*, aan de westzijde van de *Vecht*. Men telt er, in de kom van het d., 235 h. en 1150 inw.

Dit dorp, hetwelk, nithoofde van de fraaije plantaadjen, lanen en wandeldreven, gevoegd bij de in en omliggende lustplaatsen, zeer vermakelijk is, wordt in de lijst der goederen van de *Utrechtsche* kerk, *MARSVA* of *MARSUA* genoemd, doch in het jaar 1282, vindt men reeds *MAARSSSEN* geschreven. Sommigen willen, dat deze naam afkomstig is van de oude *MARSACI* of *MARSI*, anderen, met meer waarschijnlijkheid, van het woord *MARSE*, *MAARSCH* of *MEERSCH*, dat ondtijds een broekigen, moerassigen of veenigen grond beteekende.

De kerk, welke vóór de Reformatie *St. PANCRA TIUS* tot *Patroon* had, stond onder den Aartsdiaken van *Utrecht*. Daarin was een altaar en eene vikarij van *St. MICHEL*. Nog was er eene vikarij, met den last van eene wekelijksche misse, aan het altaar van de *H. Moeder Gods* en van den *H. NICOLAAS*. Deze kerk is in 1528 geheel herbouwd, op dé grondvesten der vorige, welke seer oud was. De toren, tegen de kerk staande, is in 1528 niet herbouwd, zijnde de bouwde uit den *Normandischen* tijd; doch het jaar der bouwing is onbekend. Op den bovendorpel der kerkdeur las men vroeger:

EULDERART RICHINT.

En op den benedensten dorpel heeft de oudheidkundige *Regtsgeleerde* *GIJSBERT LAPIUS* van *Waveren* gelezen:

TRIDENART RICHINT.

Doch deze opschriften zijn door de geleerden tot beden voor enkele raadsels gehouden: terwijl men niet kan nagaan in welke taal zij zijn geschreven, want zoo het geen *Noordsche* taal is, zeker is het, dat het ook geen *Latijn* is. De kerk heeft eenen lagen toren, die spits toeloopt, en tot boven aan, daar de schuimte begint, van duistoen of tras opgebouwd is. Aan de kerk is eene grafkapel gesticht, welke

sedert onbegrijpelijk jaren aan de familie HUYDECOOPER VAN MAARSSEVEEN behoort. In het jaar 1790 is in deze kerk een fraai en kostbaar orgel geplaatst, zijnde een geschenk van MEVROUWE AGNETA GEERTUIDA BARONNESSE VAN LOKHORST, wed. van den Heer FRANÇOIS DE WIT, in leven Burgemeester der stad Amsterdam. De bedoodigde gelden waren, bij uitersten wil, daartoe vermaakt.

De R. K. kerk, aan den H. PASCATIUS toegewijd, staat op eenigen afstand ten N. van het dorp. Het is een steenen gebouw, dat onstreeks het jaar 1750 gebouwd en van eene steenen, met leijen gedekte, torenspits voorzien is. Men heeft in deze kerk een altaar, en in het jaar 1836 is zij met een fraai nieuw orgel beschenken. Vroeger stond de R. K. kerk in Maarssebroek.

Behalve eene menigte buitenverblijven, wier schoone, prachtige dreven menig schilderachtig plekje bevatten, ontmoet men in de nabijheid des dorps de adellijke huizen Ter-Meer en Boelestein.

Dit dorp heeft, met Nieuw-Maarsseveen, een departement: *Tot Nut van 't Algemeen*, dat den 4 October 1833 opgericht is en 30 Leden telt.

De kermis valt in den vierden Dingsdag in September.

Het wapen van deze gem. bestaat uit een veld van keel (rood), met zes lelien van goud, geplaatst en orle, in het midden een schild van azuur (blauw) met drie ruiten van goud, staande twee en een. Het schild gedekt met eenen gouden kroon en ter wederzijde vastgehouden door eenen klimmende leeuw van natuurlijke kleur.

MAARSSENBROEK, gem. in het *Nederkwartier* der prov. *Utrecht*, arr. *Utrecht*, kant. *Maarsse* (5 k. d., 5 m. k., 1 s. d.); palende N. aan de gem. Breukelen-Nijenrodes, O. aan Maarsse, Z. aan Utrecht, W. aan Haar-Zuilens.

Deze gem. bestaat uit den pold. *Maarssebroek*, bevat het geb. *Maarssebroek*, benevens eenige verstrooid liggende h., en beslaat, volgens het kadaster, eene oppervlakte van 480 bund. 46 v. r. 64 v. ell., alles belastbaar land. Men telt er 22 h., bewoond door 26 huisgez., uitmakende eene bevolking van 130 inw., die meest hun bestaan vinden in den landbouw.

De inw., die voor het grootste gedeelte R. K. zijn, behooren kerkelijk tot *Maarsse*. — Men heeft in dez gem. geen school, maar de kinderen genieten onderwijs te *Maarsse*.

Deze gem. is eene heerl., welke thans in eigendom bezeten wordt door den Heer Mr. P. J. VAN DER MURLEN, woonachtig te Utrecht.

Het geh. *MAARSSENBROEK* ligt 2 u. N. W. van Utrecht, $\frac{1}{2}$ u. W. van *Maarsse*, en strekt zich Noordwest en Zuidoost langs den *Maarssebroeker-dijk* uit. Door deze gem. loopt een gedeelte van den *Rijnspoorweg*.

Alhier is eerst in het jaar 1661, door den Prins VAN ORANJE, als Stadhouder en den Hove van Utrecht, ten verzoeke van den Ambachtsheer en de dorpelingen, het buurregt vernietigd en het schepenregt ingesteld.

MAARSSENBROEK, pold. in het *Nederkwartier* der prov. *Utrecht*, arr. *Utrecht*, kant. *Maarsse*, gem. *Maarssebroek*; palende N. aan *Nijenrodes-Geregt*, O. aan den *Neermaats-polder*, Z. O. aan de *Lage-Weide*, Z. W. aan *Themaat*. — Deze pold. beslaat de geheele gem. *Maarssebroek*.

MAARSSENSCHÉ-VAART, vaart in het *Nederkwartier* der prov. *Utrecht*, welke zich in de *Weere* ontlast.

MAARSSEVEEN, gem. in het *Nederkwartier* der prov. *Utrecht*, arr. *Utrecht*, kant. *Maarsse* (5 k. d., 5 m. k., 15 s. d.); palende N. aan Tienhoven, W. aan Breukelen-St.-Pieters, Z. W. aan Maarsse en Zuylen en O. aan Zuylen en Westbroek; wordende gedeeltelijk door de rivier de Vecht bespoeld, welke voor de helft tot deze gem. en voor de wederhelft tot Maarsse behoort, terwijl zij nog doorsneden wordt door eene watering, welke van het Zuidoosten naar het Noordwesten ook door onderscheidene aangrenzende gemeenten haren loop heeft en die wel de voornaamste waterloop in deze kwartieren schijnt geweest te zijn, tijdens de Vecht nog niet was doorgegraven.

Deze gem. wordt verdeeld in twee achter elkander gelegen afdeelingen, genaamd Nieuw-Maarsseveen en Oud-Maarsseveen, in ieder van welke men een dorp van dien naam aantreft, welke ongeveer $\frac{1}{2}$ uur gaans van elkander liggen. Zij beslaat, volgens het kadaster, eene oppervlakte van 960 bund. 35 v. r. 81 v. ell., waaronder ruim 800 bund. belastbaar land. Men telt er 212 h., bewoond wordende door 240 huisgez., uitmakende eene bevolking van ruim 1200 inw., welke meest in landbouw, veeteelt en veenderijen hun bestaan vinden.

De Herv., die hier ruim 700 in getal zijn, behooren gedeeltelijk tot de gem. *Maarsse*, gedeeltelijk tot de gem. *Tienhoven*. — De Evang. Luth., van welke men er 20 aantreft, de enkele Doopsgez. en de eenige Remonstrant, die hier wonen, worden tot hunne respectieve gem. te *Utrecht* gerekend — De R. K., van welke men er 370 aantreft, behooren tot de stat. van *Maarsse*. — De Isr., van welke men er 45 heeft, hebben hier eene bijkerk, welke tot de ringsynagoge van *Maarsse* behoort. — Men heeft hier eene kost- en dagschool.

Deze gem. is eene heerl., waarvan dat gedeelte, hetwelk Oud-Maarsseveen genaamd wordt, al vroeg in eigendom bezeten is door de familie *Huydecoppe*, terwijl dat gedeelte, hetwelk Nieuw-Maarsseveen genaamd wordt, tot het jaar 1640 tot Maarsse behoorde en een eigendom van het Domein was, ten welken jare het door koop of ruiling is gekomen aan den Heer *Joan Huydecoppe*, Ridder, toen Oud-Schepen en Raad, naderhand Burgemeester der stad Amsterdam, door wiens nakomelingen deze heerl. tot nu toe bezeten is, zijnde thans een eigendom van Jonkheer *Joan Huydecoppe*, woonachtig te Amsterdam.

Aan de ingezetenen van deze heerl. was reeds, op hunne klagen wegens de ongeregeltheid van het buurregt, door Keizer *Karel V*, in het jaar 1550, het schepenregt vergund, en de verkiezing van eenen Schout en vijf Schepenen, gelijk ook derzelver jaarlijksche vernieuwing, aan den Maarschalk van het Nederkwartier opgedragen.

Het wapen van deze gem. bestaat in een varken van sabel (zwart). **MAARSSEVEEN (BINNENPOLDER-VAN-)**, pold. in het *Nederkwartier* der prov. *Utrecht*, arr. *Utrecht*, kant. *Maarsse*, gem. *Maarsseveen*, zijnde dat gedeelte der polder van *Maarsseveen*, hetwelk met een punt eindigt tot omtrent aan de Hilversumsche heide; palende alzoo ten Z. W. aan het overige gedeelte der polder, en wordende ten N. W. door Tienhoven en ten Z. O. door Westbroek ingesloten.

Deze pold., welke in het jaar 1820 is bedijkt, beslaat, volgens het kadaster, eene oppervlakte van 135 bund. 4 v. r. 80 v. ell., alles schotbaar land, en ontlast haar overtollig water door middel eener molen en sluis in den Grootepolder.

MAARSSEVEEN (NIEUW-), afdeeling van de gem. *Maarsseveen*, in het *Nederkwartier* der prov. *Utrecht*, arr. *Utrecht*, kant. *Maarsse*;

palende N. O. aan de afdeeling Oud-Maarsseveen en gem. Tienhoven, W. aan Brenkelen-St.-Pieters, Z. W. en W. aan Maarssen.

Deze afdeeling bevat het d. Nieuw-Maarsseveen, benevens vele schoone buitenplaatsen en zeer aangename wandelingen, en beslaat, volgens het kadaster, eene oppervlakte van 158 bund. 22 v. r. 24 v. ell., alles belastbaar land. Men telt er 156 h., bewoond door 150 huisgez., nitmakende eene bevolking van 700 inw., die hun bestaan vinden in landbouw, nering en bedrijven.

Het d. NIEUW-MAARSSEVEEN ligt $1\frac{1}{2}$ u. N. W. van Utrecht, $\frac{1}{2}$ u. N. van Maarssen. De zeer goed bebouwde kom van het dorp is met de kom van het dorp *Maarssen* vereenigd.

De 350 Herv., zoowel als de 300 R. K. inw., gaan te *Maarssen* ter kerk.

Men heeft er eene Isr. bijkerk, voor de hier en te Maarssen wonende 50 of 60 Isr., zijnde een klein, doch net gebouw.

Ook wordt er een Fransche kost- en dagschool gevonden, waarvan het gemiddeld getal leerlingen 20 is, gaande overigens de kinderen te *Maarssen* ter dorpschool.

Dit d. heeft met *Maarssen* een Departement der Maatschappij: *Tot Nut van 't Algemeen*. Zie MAARSSEN. — Ook heeft men er een gemeentehuis. — De kermis valt in den derden Dingsdag in September.

MAARSSEVEEN (OUD-), afdeeling van de gem. *Maarsseveen*, in het *Nederkwartier* der prov. *Utrecht*, arr. *Utrecht*, kant. *Maarssen*, gem. *Maarsseveen*; palende N. aan Tienhoven, Z. W. aan de afdeeling Nieuw-Maarsseveen, Z. O. aan de gem. Westbroek, eindigende N. O. met een punt tot omtrent aan de Hilversumsche heide, alwaar het door de landen van Tienhoven en Westbroek wordt opgesloten.

Deze afdeeling bevat het d. Oud-Maarsseveen, benevens eenige verstrooid liggende huizen, en beslaat, volgens het kadaster, eene oppervlakte van 372 bund. 68 v. r. 73 v. ell., waaronder ruim 350 bund. belastbaar land. Men telt er 76 h., bewoond door 90 huisgez., nitmakende eene bevolking van 500 inw., die meest in de veenderijen en veeteelt hun bestaan vinden.

De ruim 400 Herv. inw. gaan te *Tienhoven*, en de ruim 80 R. K. inw. gaan te *Maarssen* ter kerk; terwijl de kinderen de dorpschool te *Tienhoven* bezoeken.

Dit d. heeft met *Tienhoven*, *Breukelerveen* en *Westbroek* een Departement der Maatschappij: *Tot Nut van 't Algemeen*.

Het d. OUD-MAARSSEVEEN, ligt 1 u. N. van Utrecht, $\frac{1}{2}$ u. O. van Maarssen, $\frac{1}{2}$ u. O. van Maarsseveen. Het wordt doorsneden door eenen watergang, de Zogwetering genaamd, welke van het Z. O. naar het N. W., door onderscheidene aangrenzende gem., haren loop heeft en wel de Oude-Wetering schijnt geweest te zijn, toen de Vecht nog niet bestond.

MAARSSEVEEN (POLDER-VAN-), pold. in het *Nederkwartier* der prov. *Utrecht*, arr. *Utrecht*, kant. *Maarssen*, gem. *Maarsseveen*, zijnde de afdeeling *Oud-Maarsseveen*.

Deze pold., welke in het jaar 1648 bedijkt is, en haar overtollig water, door middel eener gewone watermolen en sluis, op de rivier de Vecht ontlast, was in het jaar 1850 reeds onder verveening en is thans genoegzaam afgeveend.

MAARSSEVEENSCH-VAARTDIJK (DE), rijweg, met eene vaart daarnaast, in het *Nederkwartier* der prov. *Utrecht*, gem. *Maarsseveen*, loopende van het dorp Nieuw-Maarsseveen en de rivier de Vecht tot naar het dorp Oud-Maarsseveen.

MAARTEN (ST.), d. in *Geestmer-Ambacht*, prov. *Noord-Holland*, arr. en 3 u. N. van *Alkmaar*, kant. en 1 u. W. Z. W. van *Schagen*, gem. *St. Maarten-Benigenburg-en-Valkoog*, 1 u. W. van *Benigenburg*, gelegen tegen den *Zijperdijk*. Vroeger maakte **St. MAARTEN** met *Valkoog* en den *Benigenburg* één te zamengevoegde Regt-bank uit. In 1519 rigtte men hier eene broederschap op, geheeten *St. Maartens-Schut*, voor getrouwde en ongetrouwde mannen en vrouwen (1).

Men telt er in de kom van het d. 80 h., met de daartoe behoorende geh. Stroes, Rijk en Dijkstaal, 78 h. en 470 inw., die meest hun bestaan vinden in den landbouw en veeveelt.

De Herv., die hier wonen, behooren tot de gem. van *St. Maarten-en-Valkoog*. Vroeger maakten de Hervormden van *St. Maarten* en *Valkoog* te zamen ééne gem. uit, door éénen Predikant bediend. De eerste daar beroepen Leeraar, in 1580, was **SIBERARDUS ABELUS**, die in het zelfde jaar nog naar *Harlingen* vertrok, en opgevolgd werd door **ANDRIJS VOLKERTS**. Na den dood van **FRANÇOIS DE BURGHE**, hier beroepen in 1610 en overleden in 1626, werden de beide gem. gescheiden, en bekwam *St. MAARTEN* tot eersten afzonderlijken Leeraar, in 1627, **JACOBUS MINNIUS**, die er in 1633 overleed. Nadat **BERNARDUS MARTINUS**, die er in 1794 beroepen was, in 1800 Emeritus werd, is deze gem. vakant geweest tot in 1808, wanneer er beroepen werd **JOHANNES LEIDS**, in vereeniging met *Valkoog*, die alsoo de eerste Predikant der weder gecombineerde gem. was; hij vertrok in 1809 naar *Loon-op-Zand*. In het midden der zestiende eeuw was hier Pastoor **NIKOLAAS SCHELTVS** of **SCHELTVS**, die, gedeeltelijk tot de leer der Hervormden overhellende, huwde en in 1566 vrouw en zes kinderen had. Hij was een leerling van **CORNELIS KOOLTUIN**, den eersten Herv. Predikant van *Alkmaar*, die vroeger Roomsch Priester geweest was. **SCHELTVS** was door den bekenden **JAN ARENS**, de eerste die openbaar de Hervormde leer predikte, in 1566, naar *Amsterdam* beroepen, doch moest om de vervolging in 1567 naar *Emden* vlugten, waar hij, in 1568, aan de pest overleed. **SCHELTVS** was afkomstig van *Warmenhuizen* en in de oude talen en de oude geschiedenis zeer bedreven. De kerk was vóór de Reformatie aan den **H. MARTINUS** toegewijd, naar wien dit dorp *St. MAARTEN* geheeten werd. De pastorie werd van ouds door de *Graven* begeven; de inhuldiging geschiedde door den Domproost van *Utrecht*. De pastorie plagt niet meer dan 7 of 8 Rijsche guldens (9 of 10 guld.) op te brengen. Het kosterschap bragt weinig op. Deze kerk is een oud gebouw, dat volgens een opschrift, op een bord daarin hangende, in het jaar 1462 gebouwd is. In het laatst der vorige eeuw, door de rampen des oorlogs verwoest en onbruikbaar geworden zijnde, is dit kerkgebouw, in het jaar 1806, door de weldadige hulp van andere gemeenten en onderscheidene godsdienstvrienden, weder geheel hersteld en vernieuwd. Het is van eenen toren voorzien, doch heeft geen orgel.

De R. K. die men er aantreft, worden tot de stat. van *de Zijpe-en-Noord-Zijpe* gerekend.

Men heeft in dit d. eene school, welke gemiddeld door een getal van 80 leerlingen bezocht wordt.

Tusschen dit dorp en *Krabbendam* brak in 1609, op den 27 September, de *Zijperdijk* door, ten gevolge waarvan men op de *Oudorpergeest* en de *Schermeer* schelvisch en kabeljaauw ving.

(1) Zie D. BURGER VAN SCHOOL, *Chronijk van de stad Medemblik* N. 165.

MAARTEN (ST.), pold. in *Geestmer-Ambacht*, prov. *Noord-Holland*, arr. *Alkmaar*, kant. *Schagen*, gem. *St. Maarten-Eenigenburg-en-Valkoog*; palende N. aan *Borghuizen*, N. O. aan den *Groeneveldspolder* en den *Trentel*, O. aan *Dirksboven*, Z. aan *Haringhuizen*, *Warmenhuizen* en *Eenigenburg*, W. aan de *Zijpe*.

MAARTEN-EENIGENBURG-EN-VALKOOG (ST.), gem. in *Geestmer-Ambacht*, prov. *Noord-Holland*, arr. *Alkmaar*, kant. *Schagen* (2 k. d., 12 m. k., 9 s. d.); palende W. en N. W. aan de gem. *Zijpe*, N. aan *Schagen* en *Barsingherhorn-Kolhorn-en-Haringhuizen*, O. aan *Haringcarspel*, Z. aan *Warmenhuizen*, Z. W. aan *Schoorl-Groet-Hager-en-Camp*.

Deze gem. bestaat uit de pold. *St. Maarten*, *Eenigenburg* en *Valkoog*; bevat de d. *St. Maarten*, *Eenigenburg* en *Valkoog*, benevens de daartoe behoorende geh. *Stroes*, *Rijp*, *Dijkstaal*, *Groeneveld*, *Westerend* en *Grootven*, en beslaat, volgens het kadaster, eene oppervlakte van 1418 bund. 75 v. r. 22 v. ell., waaronder 1400 bund. 46 v. r. 64 v. ell. belastbaar land. Men telt er 148 h., bewoond door 166 huisgez., uitmakende eene bevolking van 780 inw., die meest hun bestaan vinden in den landbouw, veeteelt, boter- en kaasmakerij. Ook bestaat er eene weverij.

De *Herv.*, die er 620 in getal zijn, maken gedeeltelijk de gem. *St. Maarten-en-Valkoog* uit en behooren gedeeltelijk tot de gem. *Zuid-Zijpe-en-Eenigenburg*.

De *R. K.*, van welke men er 160 telt, behooren gedeeltelijk tot de stat. van *Haringcarspel*, gedeeltelijk tot die van *Schagen* en gedeeltelijk tot die van *Zijpe-en-Zuid-Zijpe*.

Men heeft in deze gem. drie scholen, als: ééne te *St. Maarten*, ééne te *Eenigenburg* en ééne te *Valkoog*, welke gezamenlijk gemiddeld door een getal van 100 leerlingen bezocht worden.

Er bestaan in deze gem. negen kolken of zoogenaamde wielen, vermoedelijk door overstroming ontstaan, welke kolken zeer vischrijk zijn.

Het wapen van deze gem. is van azuur (blauw), met een *St. Maartensbeeld* van natuurlijke kleur.

MAARTEN-EN-VALKOOG (ST.), kerk. gem., prov. *Noord-Holland*, klass. van *Alkmaar*, ring van *Zijpe*.

Men heeft er twee kerken, ééne te *St. Maarten* en ééne te *Valkoog*, en telt er 520 zielen, onder welke 250 *Ledematen*. Het waren vroeger twee gem., die in het jaar 1807 gecombineerd zijn, als wanneer de eerste *Leeraar* in deze combinatie is geweest *Johannes Lens*, die in 1808 hier gekomen is en in 1809 naar *Loon-op-Zand* vertrok. Het beroep geschiedt door den *kerkeraad*. Bij lotsbepaling woont de *Predikant* te *Valkoog*.

MAARTENSBRUG (ST.), geh. in de *Zijpe*, prov. *Noord-Holland*, arr. en 3 u. N. van *Alkmaar*, kant. en 1 u. W. ten Z. van *Schagen*, gem. *Zijpe-en-Hazepolder*, $\frac{1}{2}$ u. N. W. van *St. Maarten*, waarnaar het genaamd is, even als naar eene hier liggende brug over de *Groote-Sloot*.

In dit geh. staat eene kerk, tot de gem. *Noord-Zijpe* behoorende, zonder orgel. — Ook heeft men er eene school.

MAARTENSDIJK, gem. in het *Nederkwartier* der prov. *Utrecht*, arr. *Utrecht*, kant. *Maarsse* (3 k. d., 5 m. k., 5 s. d.); palende N. aan *Hilversum*, O. aan de *Vuursche* en de *Bilt*, Z. aan *Utrecht*, W. aan *Achtienhoven*.

Deze gem. droeg vroeger den naam van *OOSTVEEN CUM Suis*, en was toen eene proostdij van het kapittel *Ten-Don* te *Utrecht*, thans na

de vermistiging der kapittelen aan het Rijk behoorende. Zij bevat de d. Maartensdijk en Blaauwkapel, de geh. Achterwetering en de Groenekan, benevens de b. de Nieuwe-Wetering de Biltstraat en het Zwarte-Water. Zij beslaat; volgens het kadaster, eene oppervlakte van 5141 bund. 96 v. r. 75 v. ell., waaronder 3119 bund. 5 v. r. 52 v. ell. belastbaar land. Men telt er 260 h., bewoond door 275 huisgez., uitmakende eene bevolking van ruim 1500 inw., wier voornaamste middelen van bestaan zijn de veeveelt en den landbouw.

Men heeft in deze gem. verschillende buitengoederen, als: aan den Maartensdijk de landgoederen: Berkenstein, Eykenstein, Rustenhoven en Beukenrijk; in de Achter-Wetering Persijn; aan de Nieuwe-Wetering Beukenburg; aan de Groenekan Voordaan en Bosch-en-Hoven; benevens enige geringere landhuizen aan de Blaauwkapel en Biltstraat, waaronder echter Bloeiendaal, aan de Biltstraat staande, bijzonder uitmunt. De meeste landgoederen zijn omringd van nitgestrekte hak- en opgaande bosschen en waterpartijen. Het vroeger in de Achter-Wetering gelegen hebbende buitengoed Noordheide, is gesloopt.

De Herv., die er nagenoeg 1200 in getal zijn, onder welke ruim 470 Ledematen, maken twee gem. uit, namelijk die van Maartensdijk en die van Blaauwkapel, welke in deze burg. gem. ieder eene kerk hebben. — De 12 Evang. Luth., die hier wonen, behoorende tot de gem. van *Utrecht*. — De R. K., van welke men er ongeveer 300 heeft, worden tot de stat. van *Utrecht* gerekend.

Het d. MAARTENSDIJK is 1½ u. N. van *Utrecht*, 2 u. O. N. O. van *Maarsse*, zeer zindelijk gelegen, en sedert er in het jaar 1854 eene straat en een mac-adamsweg van *Utrecht* naar *Hilversum* en *Amsterdam* zijn aangelegd, veel verbeterd. Alles wat beoosten dien weg ligt levert eene schoone landouwen op. Men telt in de kom van het d. ruim 100 h. en ruim 700 inw., en met de kerkelijke daartos behoorende geh. de Achter-Wetering en de b. de Nieuwe-Wetering (noordsijde), 150 h. en 870 inw.

De Herv., die er nagenoeg 800 in getal zijn, onder welke ongeveer 350 Ledematen, maken eene gem. uit, welke tot de klass. van *Amersfoort*, ring. van *Tienhoven*, behoort. De eerste, die in deze gem. het leeraarsambt heeft waargenomen, is geweest THEODORUS JOHANNES GOYS, ook voorkomende onder den naam van TIELMAN JANSZ., die in 1588 of het begin van 1589 herwaarts kwam en in 1601 naar *Heusden* vertrok. Onder de Predikanten van naam, die te MAARTENSDIJK gestaan hebben, verdienen melding JOHANNES HENRICUS VAN DER PALM, die er in 1785 beroepen werd, er in 1788 zijne dienst nederlag en den 8 October 1840 als rustend Hoogleeraar te *Leyden* overleed, en JOHANNES ANTHONY LORSE, beroepen in 1791 en vertrokken naar *Franker* als Hoogleeraar in de Godgeleerdheid, in 1805. De kerk, vóór de Reformatie, aan den H. MARTINUS toegewijd, is een fraai kruisgebouw, waarvan de toren met eene scherpe spits en trans voorzien is, doch die geen orgel heeft. Het koor, waarin naar de zijde der pastorie eene deur is, is van de kerk afgescheiden; daartegen staat de predikstoel. In het koor is, bij wijze van opkamer, de kerkeraads- en catechistiekamer. Het kerkhof is met eenen muur omringd. De burgerlijke begraafplaats ligt echter iets oostelijker, zuidwaarts van den weg.

De R. K., welke er ruim 70 in getal zijn; worden tot de stat. van *Utrecht* gerekend. — De dorpschool wordt gemiddeld door een getal van 110 leerlingen bezocht.

Er bestond in oude tijden alhier een lusthuis van de Bisschoppen van Utrecht, onder den naam van Tautenburg. — De kermis te MAARTENSDIJK valt in op St. Victor, in October.

Het wapen dezer gem. bestaat uit een veld van azuur (blauw), met een St. Maartensbeeld van goud.

MAARTENSDIJK (ST.), gem. op het eil. *Tholen*, prov. *Zeeland*, distr. en arr. *Zierikzee*, kant. *Tholen* (2 k. d., 6 m. k., 2 s. d.); palende N. en N. O. aan de gem. St. Annaland, O. aan de gem. Poortvliet-en-Nieuw-Strijen, Z. O. aan Scherpenisse, Z. W. aan de Ooster-Schelde, W. aan Stavenisse.

Deze gem. bestaat uit de pold.: Nieuw-St.-Maartensdijk, Nieuw-Ravensoort, den Uiterste-Nieuwland-polder, den Noord-polder, den Middellands-polder, den Molen-polder of Alteklein, de Grootte en Kleine landekens-in-de-Pluimpot, het Oudeland, den Slabbe-corne-polder, en den Muye-polder, benevens gedeelten van den Polder-van-Bredenvliet, van den Nieuwen-polder-van-Stavenisse en van den Pluimpot. Zij bevat het d. St. Maartensdijk, benevens eenige verstrooid liggende woningen, en beslaat, volgens het kadaster, eene oppervlakte van 2245 bund., waaronder 2212 bund. 90 v. r. 9 v. ell. belastbaar land. Men telt er 297 h., bewoond door 335 huisgez., uitmakende eene bevolking van 1930 inw., die meest hun bestaan vinden in den landbouw. Ook heeft men er eene leerlooijerij en twee meestoven, eenen houten en eenen steenen windkorenmolen. Vroeger was hier ook eene brouwerij, doch deze is sedert 1827 gesloopt.

De inw., die er op 13 na allen Herv. zijn, onder welke 720 Ledematen, maken eene gem. uit, welke tot de klass. van *Zierikzee*, ring van *Tholen*, behoort. De eerste, die in deze gem. het leeraar-ambt heeft waargenomen, is geweest ERASMUS DE WEVER, die in 1367 herwaarts kwam en later door den Hertog van ALBA verbannen is.

De 8 R. K., die men er aantreft, worden tot de stat. van *Tholen* gerekend. — De 5 I. r., die er wonen, behooren tot de ringsynagoge van *Zierikzee*. — Men heeft in deze gem. eene school, welke gemiddeld door een getal van 90 leerlingen bezocht wordt.

ST. MAARTENSDIJK was vroeger eene heerl., die het hooge, middelbare en lage regtsgebied voerde, en was van overoude tijden in handen van bijzondere Heeren. Van die van BORSSELE, door welke het land van ST. MAARTENSDIJK eerst bedijkt zoude zijn, was zij gekomen aan de GRAAF VAN BUREN en van dezen aan de PRINSEN VAN ORANJE. Op het jaar 1518 werd Heer FLORIS VAN EGROND, Graaf van *Buren*, *Leerdam* en *IJsselstein*, Heer van ST. MAARTENSDIJK genoemd. Vrouw ANNA VAN EGROND, zijns zoons dochter, in het jaar 1551 trouwende met Heer WILLEM VAN NASSAU, Prins van *Oranje*, bragt deze heerlijkheid aan de PRINSEN VAN ORANJE en NASSAU, waaraan zij tot in het jaar 1798 gebleven is.

Het dorp ST. MAARTENSDIJK, door de inwoners SMERDIJK genoemd, dat vroeger eene smalstad was en thans nog eene groote en fraaie plaats is, ligt 3 u. Z. O. van *Zierikzee*, 2½ u. W. ten N. van *Tholen*, aan de kreek de Pluimpot, welke deze plaats tot haven verstrekt.

Voortijds was het van het Land van *Tholen* geheel afgescheiden door het water of kreek, genaamd de Pluimpot, welke toen het Land-van-St.-Maartensdijk met *Stavenisse*, enz. van het Land-van-*Tholen* plagt af te scheiden. Van deze is nu meer dan de helft droog gemaakt tot eenen polder, de Pluimpot genaamd, die in den

jare 1556 is bedijkt. De naam dezer plaats, die waarschijnlijk afkomstig is van den Roomschen H. St. MAARTEN, wordt bij velen der in- en opgezetenen, om de korthed, veranderd in SWEEDIJK. Men meent dat haar eerste naam geweest zij Haastrecht, waarvan de stad nog den haas in haar wapen zou hebben. Van deze plaats was een veer op Lodijke, waarvan het inkomen nog jaarlijks, door den Rentmeester, in zijne rekening pleeg verantwoord te worden, om er het regt niet van te verliezen. St. MAARTENSDIJK schijnt hare opkomst verschuldigd te zijn aan het fraaije slot of kasteel, op den afstand van 80 roeden, noordwaarts, waarbij zich door den tijd een klein dorpje zou verzameld hebben, dat allengs grooter wordende, ten laatste met aarden wallen zou zijn voorzien, en den naam van stad hebben bekomen. Immers men vond, in oude rekeningen der Rentmeesters van Zeeland Beoosten-Schelde, haar nog met den naam van dorp gemeld.

De omtrek der plaats is tegenwoordig omtrent een kwartier uur gaans, en haar afstand omtrent een half uur gaans van de Ooster-Schelde. Zij ligt bijna in het rond, en is naar hare grootte redelijk wel bebouwd, hebbende twee straten die noord- en zuidwaarts, en twee of drie, die oost- en westwaarts loopen.

Meest naar de westzijde, in het midden der plaats, vindt men eene roete breede markt, met boomen beplant, en daarop een stadhuis, dat een oud doch redelijk bekwaam gebouw is met eenen sierlijken voorgevel.

De kerk was, vóór de Reformatie, aan den H. MARTINUS toegewijd. In deze kerk heeft FLORIS VAN BORSSELE, die toen Heer van deze plaats was, en zijne Gemalin ANNA VAN BERGEN OF ZOOM, in het jaar 1400 een kapittel of genootschap van Kanunniken gesticht, dat FRANK VAN BORSSELE, in het jaar 1430, door het stichten van eenige kanunniksdijen vermeerderd heeft. De Regent der kerk werd door den Deken en het kapittel te Utrecht aangesteld.

Deze kerk is ruim en zeer net ingerigt, zij heeft eenen ronden toren met een uurwerk en klokkenspel en is van een orgel voorzien. Het koor is door eene houten scheiding tot aan het dak van de kerk afgezonderd, en door eene tweede houten afgescheiding in twee vakken gesplitst. In dat deel van het koor, hetwelk als eene bergplaats van verpotten, brandemmers enz., een onaanzienlijk voorkomen heeft, is het marmeren praalgraf of de tombe van den Drost en Rentmeester CORNELIS LIENS in 1636 overleden, tevens ziet men er eene tombe van FRANK VAN BORSSELE, die in 1470 overleden is. Beide monumenten zijn vreeselijk geschonden. Dat van VAN BORSSELE is ten deele in den grond gezakt en onder een laag opgesmeten keisteenen begraven. Het beeld van den Edelman bestaat alleen uit den romp; van dat zijner schoone gemalin is alleen de schoot overgebleven.

Men heeft hier ook een distributiekantoor voor de brievenposterij. — Nog is hier een overzetveer op Wemeldingen en er vertrekt Zaturdags een beurtschipper op Rotterdam.

Vroeger stond hier een oud adell. h., het Hof-te-St.-Maartensdijk geheeten. Zie het volgende art. — Ook was hier voorheen een oudemanshuis, het Kapoenhuis genaamd. Zie dat woord.

Bij den watervloed van 14 November 1778 liep deze plaats groot gevaar, van overstroemd te worden, zijnde het water wel eenen halven voet hooger dan de straat van de kaai of de haven, doch door bevoorens genomen voorzorg en waakzaamheid van de burgerij, heeft zij geen de minste schade geleden.

Ook bij den watervloed van 20 November 1776 hadden de dijken hier veel te lijden, het water was echter iets minder hoog dan het vorige jaar, ofschoon de zee veel holler stond.

Het wapen van *St. Maartensdijk* is een groen veld, met eenen witten springende haas daarin, waarschijnlijk wegens den overvloed van dat soort van wild, in deze heerlijkheid, of van haren ouden naam Haastrecht afkomstig.

MAARTENSDIJK (HET-HOF-TE-ST.-), voorn. adell. h. op het eil. *Tholen*, prov. *Zeeland*, distr., arr. en 3 u. Z. O. van *Zierikzee*, kant. en 2 u. W. ten N. van *Tholen*, gem. *St. Maartensdijk*.

Het was een oud, doch aanzienlijk gebouw, van binnen met onderscheidene ruime vertrekken, en van voren met een ruim plein, waarop men kwam door eene groote voorpoort. Dit slot lag met zijne stallingen, tuin en plantaadje, rondom in eene breede gracht. Het was vroeger de woning van den Graaf van Oostervant geweest, doch later behoorde het geheel aan de Prinsen van Oranje.

MAARTENSDIJK (DE MIDDELLANDS-POLDER-VAN-ST.-), pold. in het eil. *Tholen*, prov. *Zeeland*, arr. *Zierikzee*, kant. *Tholen*, gem. *St. Maartensdijk*; palende W. en N. W. aan den Noord-polder, N. aan den uitersten Nieuwland-polder, N. O. aan Nieuw-Ravensoort, O. aan den Pluimpot-polder, Z. O. aan den polder het Oude-Land.

Deze pold., welke in het jaar 1530 bedijkt is, beslaat, volgens het kadaster, eene oppervlakte van 285 bund. 65 v. r. 55 v. ell.

MAARTENSDIJK (DE MOLENPOLDER-VAN-ST.-), pold. in het eil. *Tholen*, prov. *Zeeland*, arr. *Zierikzee*, kant. *Tholen*, gem. *St. Maartensdijk*; palende N. W. en N. O. aan den pold. het Oude-Land, O. aan den Slabbecorne-polder, Z. aan den Pluimpot, W. aan de Haven-van-St.-Maartensdijk.

Deze pold. beslaat, volgens het kadaster, eene oppervlakte van 2 bund. 65 v. r. 40 v. ell.

MAARTENSDIJK (NIEUW-ST.-), pold. in het eil. *Tholen*, prov. *Zeeland*, distr. en arr. *Zierikzee*, kant. *Tholen*, gem. *St. Maartensdijk*; palende N. aan Nieuw Kempenshofstede, O. aan den polder van Breedvliet, Z. O. aan den uitersten Nieuwland-polder, W. aan den polder van Stavenisse. — Deze pold. is in het jaar 1599 bedijkt.

MAARTENSDIJK (DE NOORDPOLDER-VAN-ST.-), pold. in het eil. *Tholen*, prov. *Zeeland*, distr. en arr. *Zierikzee*, kant. *Tholen*, gem. *St. Maartensdijk*; palende N. en N. O. aan den uitersten Nieuwland-polder, Z. O. aan den Middellands-polder en den Polder het Oude-Land, Z. en Z. W. aan de Dorstmansplaat, N. W. aan den Nieuwepolder-van-Stavenisse, den Nieuw-Zuidmoer-polder en den Zuidmoer.

Deze pold., welke in het jaar 1569 bedijkt is, beslaat, volgens het kadaster, eene oppervlakte van 395 bund. 31 v. r. 99 v. ell.

MAARTENSDIJK (HET OUDE-LAND-VAN-ST.-), pold. in het eil. *Tholen*, prov. *Zeeland*, distr. en arr. *Zierikzee*, kant. *Tholen*, gem. *St. Maartensdijk*; palende N. W. aan den Noord-polder en den Middellands-polder, N. O. aan de Kleine-Landjes, O. en Z. O. aan den Slabbecorne-polder, Z. aan den Molen-polder en den Muije-polder, Z. W. aan de Dorstmanplaat.

Deze pold. beslaat, volgens het kadaster, eene oppervlakte van 306 bund. 72 v. r. 7 v. ell.

MAARTENSDIJK (DE UITERSTE-NIEUWLAND-POLDER-VAN-ST.-), pold. in het eil. *Tholen*, prov. *Zeeland*, distr. en arr. *Zierikzee*, kant. *Tholen*, gem. *St. Maartensdijk*; palende N. W. aan

Nieuw-St.-Maartensdijk, N. aan Breedenvliet en Nieuw-Ravensoort, O. aan Nieuw-Ravensoort, Z. aan den Middellands-polder en den Noord-polder, W. aan Zuidmoer.

Deze pold., welke in het jaar 1451 bedijkt is, beslaat, volgens het kadaster, eene oppervlakte van 492 bund. 53 v. r. 84 v. ell.

MAARTENSHEIM (ST.), oude naam van het d. 's PRINCENHAGE, in de bar. van *Breda*, prov. *Noord-Brabant*. Zie PRINCENHAGE (*).

MAARTENSHOEK, geh. in *Fivelgo*, prov. *Groningen*. Zie MARTENSHOEK.

MAARTENSKLOOSTER (ST.), voorm. kloost., prov. *Friesland*, kw. *Westergoo*, griet. *Franekeradeel*. Zie ACHLUMERKONVENT.

MAARTENSKLOOSTER (ST.), voorm. kloost. in *Zolland*, prov. *Overijssel*, gem. en digt onder de stad *Kampen*.

Het werd bewoond door Karthuizers en was door onderscheidene burgers gesticht en begiftigd. Daar zijn er, die zekeren ROBERTUS KESSEKES voor den voornaamsten stichter houden, maar waarop zij steunen en waardoor hij dien lof verdiend heeft, heeft men tot nog toe niet kunnen vinden. Doch een ongedrukte brief van eene algemeene vergadering, van het jaar 1485, geeft ons zeker narigt, dat onderscheidene giften en aanbiedingen, die aan dezen nieuwen en eerst begonnen planthof gedaan waren, van het algemeene Kapittel goedgekeurd zijn; voorts, dat het zelfde Kapittel aan alle de bevorderaars en begunstigers van deze orde, mitsgaders aan hunne vrienden, uit eene zonderlinge gunst verleend en toegestaan heeft, deel te hebben aan al het goed, dat in de Karthuizerorde gedaan werd of na dien tijd gedaan zoude worden, en dat men na hunne dood in de geheele orde de gewoonlyke zielmissen en gebeden voor hen zoude doen. Nog hebben wij zeker bescheid, dat het Karthuizer-konvent van Utrecht, St. Salvatorshuis van het Nieuwe Licht te Bloemendaal genaamd, hetwelk, volgens eenen brief, tot dat huis behoorende, door ZWEDER VAN ANKOUDE, Heer van *Gaasbeek*, *Putten* en *Strijen*, in het jaar 1591 gesticht en begiftigd was, niet alleen personen of Monniken geleverd heeft, om dit nieuw gestichte konvent te bevolken, maar het ook middelen aan de hand heeft gegeven, om te bestaan. Derhalve mag dit konvent van *Kampen*, met regt, de dochter genoemd worden van het Utrechtsche konvent. Het huis of konvent van *Kampen* is in de Karthuizerorde eerst ingelijfd in het jaar 1494, nadat het reeds tien jaren lang als eene geestelijke vereeniging bestaan had. Gedurende den Spaanschen oorlog is het klooster vernield en de plaats, waar de fraaije kerk gestaan had en het kerkhof geweest was, in korenlanden veranderd.

MAARTENS-POLDER (ST.-), pold. in het markgr. van *Bergen-op-Zoom*, prov. *Noord-Brabant*, *Vierde* distr., arr. *Breda*, kant. *Oudenbosch*, gem. *Hoeven-en-St.-Maartenspolder*; palende N. aan de buitengronden tegen de rivier de *Mark*, genaamd de *Goudbloem*, O. en Z. aan de *Hoevensche-Beemden*, W. aan den pold. de *Oude-en-Nieuwe-Landen*.

Deze pold., welke in het jaar 1485 bedijkt is, beslaat, volgens het kadaster, eene oppervlakte van 425 bund. 25 v. r. 5 v. ell., en wordt op de rivier de *Mark*, door 2 steenen sluizen, van het overtollige water ontlast. De eerste of zoogenaamde boezemsluis bij de *Kweek*, wijd 2 el 5 palm, voorzien met eene drijfsdeur en schuif; en de tweede of oude uitwateringsluis, door welke de polder, vóór den opbouw van den watermolen alleen uitwaterde, en welke wijd is: 1 el 6 palm 5 duim, en van eene schuif voorzien. — Deze sluis is echter ten gevolge der verlamming van de *Mark* in 1756 buiten werking gebragt,

doch in 1828, na de afsluiting der rivier, weder tot uitlozing van den polder gebezigd.

De watermolen is in 1786 daargesteld, en berekend, om het water 1 el 2 palm à 1 el 3 palm op te malen; nogtans was het water alhier in den winter van 1817 tot 8 palm 1 duim boven A. P. opgeklommen. De hoogte van het zomerpeil is 6 palm 5 duim beneden A. P., en die van het maalpeil is 8 palm 9 duim beneden A. P. De dijken, langs de Mark, liggen op 5 el, 6 palm boven A. P. De Koedijk van dezen polder ligt onder de gemeente Oudenbosch. De polder heeft zijnen naam ontleend, van eenen Abt van St. Bernard, MAARTEN geheeten, die van de toen bedijkte landen Heer was. Het polderbestuur bestaat uit twee Gezwoorenen en eenen Penningmeester.

MAARTENSREGT (ST.-), heerl. in *Delfland*, prov. *Zuid-Holland*, arr. 's *Gravenhage*, kant. *Naaldwijk*, gem. *Maartensregt-en-Dorppolder*; palende N. W. aan den Kerk-polder, N. O. aan den Papsousepolder, Z. W. en Z. aan Dorp-Ambacht, W. aan de Gaach, die het van Schipluiden scheidt.

Deze heerl. bevat de b. St. *Maartensregt*, bestaande uit eenige verstrooid staande huizen, en liggende $2\frac{1}{2}$ u. Z. W. van 's *Gravenhage*, $2\frac{1}{2}$ u. O. van *Naaldwijk*. In deze buurt staat de R. K. kerk van het dorp *Schipluiden*, zijnde een nieuw gebouw, met eenen fraaijen houten spitsen toren, en van een orgel voorzien. Zij is aan den H. *Jacobus* toegewijd, en in het jaar 1859 gebouwd.

De kermis valt in op Zondag na *St. Jacon*.

Deze heerl. wordt thans in eigendom bezeten, door de erven van den Heer D. l' *Ancher Hout*, woonachtig te *Zutphen*.

Het wapen van *St. Maartensregt* bestaat uit eenen man op een paard, met eenen man daarachter met een houten been.

MAARTENSREGT-EN-DORPPOLDER (ST.-), gem. in *Delfland*, prov. *Zuid-Holland*, arr. 's *Gravenhage*, kant. *Naaldwijk* (5 k. d., 24 m. k., 9 s. d.); palende N. W. aan de gem. *Hodenpijl*, N. O. aan de gem. *Hof-van-Delft*, O. aan *Zouteveen*, Z. aan *Maasland*, W. aan *Schipluiden*.

Deze gem. bevat de heerl. *Maartensregt* en *Dorpambacht*, beslaat eene oppervlakte van 545 bund. 85 v. r. 53 v. ell., waaronder 545 bund. 42 v. r. 95 v. ell. belastbaar land; telt 22 h., bewoond door 25 huisgez., uitmakende eene bevolking van 150 inw., die zich meest op het boter- en komijnen kaas maken toelaggen.

De Herv., die hier ruim 70 in getal zijn, behooren tot de gem. van *Schipluiden*. — De R. K., van welke men er ongeveer 80 telt, worden tot de stat. van *Schipluiden* gerekend, wier kerk in deze gem. staat. — De kinderen, 20 in getal, gaan te *Schipluiden* ter school.

Vroeger stonden in deze gem. de oude en zeer aanzienlijke sloten *Keenenburg* en *Dorp*, welke beide afgebroken zijn.

Het wapen van *MAARTENSREGT-EN-DORPPOLDER* is hetzelfde als van de heerl. *Maartensregt*.

MAARTEN-TE-GROE- (ST.-), naam, onder welchen het geh. de *Groe*, in *Zuid-Beveland*, prov. *Zeeland*, op sommige kaarten wel eens voorkomt. Zie *Groe* (De).

MAARVLIET (HET-), voorm. riv., prov. *Groningen*, die van de *Noordwolder-dijk* afkomende, in eene vrij regte noord-noordoostelijke rigting, tusschen de dorpen *Wester-Wijtwert* en *Stedum* doorloopt. Onder den *Delleweg* doorgaande, vliet zij tusschen *Huizinge* en *Wester-Emden* door, neemt nu eene meer oostelijke rigting en loopt

even ten Westen van Garshuizen; vereenigt zich ten noordwesten de Honderd, onder 't Zand, met de Oude-Fivel; vertoont hier nog eene zeer breede bedding, en slingert nu met groote noordwaartsche bogten naar Zijldijk. Daar, waar zij nog aanwezig is, maakt zij nog heden de grenscheidung tusschen Hunsingo en Fivelgo uit. Zij was voormaals breed en aan den kant van Hunsingo met eenen dijk voorzien, en bleef steeds een schouwbaar object onder Winsummer en Schaphalsterzijlvest. Tusschen Zijldijk en het Ooster-Nieland heeft oudtijds, zoo als men verhaalt, eene sluis gelegen.

MAAS (DE), riv., die de prov. *Limburg, Gelderland* en *Noord-Brabant* bespoelt. Zij neemt haren oorsprong in het Fransche Departement van den Boven-Marne, aan het Vogesische gebergte, uit twee bronnen in de beide kleine dalen van Recourt la Coste en Avrecoort, bij de dorpen Meuse en Montigny. Zij wordt bij St. Thibault bevaarbaar; loopt door het Departement de Voeges, waar zij, bij Bazouilles, twee mijlen onder den grond doorloopt; vliet voorts door de Departementen van de Meurthe, de Maas en der Ardennes; gaat in Frankrijk langs de steden Neuf-Château, Commercy, Verdun, Sedan, Mézière en Givet. Bij Givet komt zij in België. Van hier doorloopt zij den Belgischen bodem langs Dinant, Namen, Hoi en Luik; ontvangt in dat rijk de Sambre en de Ourthe; dringt langs het dorp Kysden in Limburg, van waar zij gewoonlijk, ter onderscheiding van de tak van den Rijn, de *Boven-Maas* geheeten wordt; verdeelt Limburg, gedurende haren noordelijken loop, in Nederlands- en Belgisch-Limburg, terwijl zij Maastricht en Maseyk bespoelt. De *Maas* treedt, even beneden deze plaats, geheel op Nederlandschen bodem; schiet met eenen altijd noordelijken loop langs Roermonde, waar zij de Roer opneemt en, na eerst nog de Swalme en de Neer ontvangen te hebben, langs Venlo; komt later aan de provincie Noord-Brabant, die zij eerst van Limburg, en voorts, nadat nog de Niers zich in haren boezem ontlaat heeft, van Gelderland scheidt; loopt nu westwaarts aan langs Grave, Ravenstein, de schans St. Andries (alwaar zij hare eerste gemeenschap met de *Waal* heeft en doorgaans een gedeelte dier rivier opneemt), Crevecoeur (waar zij, door de Dieze, het water van de Dommel en de Aa ontvangt), en Heusden tot Woudrichem, waar ter plaatse zij zich met de *Waal* vereenigt en geheel en al zich in de *Merwede* ontlaat.

Eertijds was er veel scheepvaart op de Maas, inzonderheid uit het toenmalig bisdom Luik, naar de Nederlanden. Daar echter die rivier door de landen van bijzondere Heeren liep, die daarop veelvuldige en zware tollën geplaatst hadden, zoo nam de scheepvaart daardoor veel af en de meeste koopwaren werden later, te land door het bisdom Luik, over 's Hertogenbosch en Breda, naar de Vereenigde Nederlanden gevoerd. Nadat evenwel, in het laatst der vorige eeuw, alle de landen langs de Maas onder het zelfde rijk gekomen, en de meeste dier tollën afgeschafte zijn, is de scheepvaart op die rivier weder zeer levendig geworden.

MAAS (DE), geh. in het *Land van Valkenburg*, prov. *Limburg*, distr., arr. en 2 u. N. van *Maastricht*, kant. en $1\frac{1}{2}$ u. N. W. van *Meerssen*, gem. en 3 min. van *Geulle*; met 38 h. en 190 inw.

MAAS (DE BEKRSCHÉ-), overlaat in het *Land van Cuyk*, prov. *Noord-Brabant*. Zie *BEKRSCHÉ-MAAS*.

MAAS (DE BENEDEN-) of DE *NEDER-MAAS*, in het *Fr. Meuse Inferieure*, voorm. dep. van het keizerrijk *Frankrijk*; paleude N. aan het Departement

van de Monden van den Rijn, O. aan het Departement van de Roer, Z. aan het Departement van de Ourthe, W. aan het Departement van de Dyle en der twee Nethen.

Het werd verdeeld in drie arrondissementen, als: in dat van Maastricht, in dat van Roermonde en in dat van Hasselt.

Het maakte de prov. Limburg uit, zoo als d'e, met kleine wijziging in het Noorden, tijdens de vereeniging van België met Nederland bestond. Maastricht was er de hoofdstad van.

MAAS (DE BINNENGEDIJKTE-), water in den *Hoeksche-waard*, prov. Zuid-Holland, dat zich van het d. Maasdam in eene westelijke rigting naar West-Maas uitstrekt en de grensscheiding tusschen St. Antony-polder en West-Maas ter eener zijde en Mijns-Heerenland-van-Moerkerken ter andere zijde uitmaakt.

Dit water was vroeger eene tak van de Maas, welke na het jaar 1424 binnengedijkt is.

MAAS (DE BOVEN-), dat gedeelte van de riv. *de Maas*, hetwelk Limburg in Nederlandsch- en Belgisch-Limburg verdeelt.

MAAS (DEPARTEMENT-VAN-DE-MONDEN-VAN-DE), voorm. depart. van het Fransche Keizerrijk, palende N. aan het departement van de Zuiderzee, O. aan het departement van den Opper-IJssel, Z. aan de Departementen der Monden van de Schelde en der Monden van den Rijn, W. aan de Noordzee.

Dit departement was verdeeld in zes arrondissementen; als: dat van 's Gravenhage, in vijf kantons verdeeld; dat van Leyden, uit vier kantons te zamen gesteld, dat van Rotterdam, negen kantons bevattende; dat van Dordrecht, uit vier kantons zamengesteld, dat van Gorinchem, uit drie kantons bestaande, en dat van Brielle, hetwelk in twee kantons verdeeld was. — Het besloeg geheel de tegenwoordige prov. Zuid-Holland.

MAAS (DE DOODE), naam, welken men wel eens geeft aan de HEDIKSCHE-MAAS, prov. Noord-Brabant. Zie HEDIKSCHE-MAAS.

MAAS (DE-DRIE-LANDEN-VAN-OVER-), naam, onder welken men de drie kw. van het voorm. hert. Limburg verstaat, welke onder de afzonderlijke namen van Valkenburg, 's Hertogenbosch en Daalhem bekend zijn. Zie OVER-MAAS (DE DRIE-LANDEN-VAN-).

MAAS (DE HEUSDENSCH-), arm van de riv. *de Maas*, in het Land van Heusden, prov. Noord-Brabant. Zie HEDIKSCHE-MAAS.

MAAS (DE NIEUWE-), dus noemt men thans de regter arm van de *Merwede*, prov. Zuid-Holland, welke zich, bij Crimpen, met de *Lek* vereenigt, en in eene westelijke strekking langs Rotterdam, Delfshaven, Schiedam en Vlaardingen loopt, en een weinig beneden die stad, door het eil. Roozenburg in twee spranken verdeeld wordt, die, even beneden Brielle vereenigd, zich bij Oostvoorn in Zee storten.

Den 4 Julij 1537, werd de vloot van MARGARETHA, Gravin van Holland, door die van haren zoon WILLEM, aan den uitloop dezer rivier in de nabijheid van Brielle zoodanig geslagen, dat zij zich genoodzaakt zag, de wijk naar Engeland te nemen. Onderscheidene Hoeksche Edelen, waren in dit gevecht gesneveld.

MAAS (DE OUDE-), dus noemt men thans den linkerarm van de *Merwede*, prov. Zuid-Holland. Zij vloeit, na een gedeelte harer wateren door de Dordsche Kil, langs 's Gravendeel, in het Hollandsdiep afgevoerd te hebben, voorbij Ond-Beijerland, waar zij door het Spui wederom een gedeelte in het Haringvliet verliest en vervolgens zich bij Geervliet met de *Nieuwe-Maas* vereenigt.

MAAS (DE OUDE-) of het Oude-Maas, water, prov. *Noord-Brabant*, dat nog den ouden loop der Maas aanwijst en in eene westelijke rigting van Hedikhuizen langs Heusden en Doeveren, door de buitenlanden ten Zuiden van het Benedenland-van-Heusden, Meeuwen en Dussen stroomende, zich onder Raamsdonk in den *Biesbosch* ontlast. Vóór den St. Elizabethsvloed van 1421 stroomde zij door den Grooten-Zuidhollandsche-waard in de binnengedijkte Maas, en van het d. Westmaas af naar Geervliet en Brielle en van daar in zee.

Deze rivier is in 1836, voor zoo veel het bovengedeelte betreft, uitgediept. Het collegie van Maasgraaf en Heemraden van de Oude-Maas, dat te Heusden vergadert, bestaat uit eenen Dijkgraaf, zes Leden en eenen Penningmeester, die tevens Waardsman is.

MAAS (DE OUDE-) of Doode-Maas, oude tak van de Maas, welke van *Dieden*, in het *Land-aan-Ravenstein*, prov. *Noord-Brabant*, in eene zuidelijke rigting naar den Groenendijk loopt, van daar eerst in eene westelijke en voorts in eene noordwestelijke strekking langs het graafs. Megen loopt, om zich bij het Megensche veer weder in de Maas te ontlasten en alzoo de Maasakkers omvat.

MAAS (WEST-), d. in den *Hoeksche-waard*, prov. *Zuid-Holland*. Zie *West-Maas*.

MAASAKKERS (DE), pold. in het *Land-tusschen-Maas-en-Waal*, prov. *Gelderland*, kw., arr. en distr. *Nijmegen*, kant. *Drunen*, gem. *Appeltern*; palende N. aan de Maas, O. aan de Waarden van *Dieden* of den *Diedensche-Uiterdijk*, Z. en W. aan de Oude- of Doode-Maas.

Deze MAASAKKERS beslaan, voor zoo ver zij bekaad zijn, volgens het kadaster, eene oppervlakte van 165 bund. 25 v. r. 50 v. ell., waaronder 160 bund. 25 v. r. 50 v. ell. schotbaar land. Zij zijn langs de rivier de Maas door den hoogen oever bekaad, doch langs de Doode-Maas, dus langs de west-, zuid- en oostzijde, zijn zij bekaad met eene kade van 1 tot 1½ el hoogte, boven het maaiveeld.

De uitwatering heeft plaats op de Doode- of Oude-Maas, en door deze op de rivier de Maas, doch door eene in 1819, op autorisatie van den Minister van den Waterstaat, van den 12 December 1816, op gemelde Doode-Maas, nabij het veerhuis van Megen, door en voor rekening der geërfdn van de MAASAKKERS gelegde steenen sluis, wijd in den dag 2 ell. 6 palm., voorzien van een paar puntdeuren en eene schuif. De buiten- en binnenvloer dezer sluis ligt op 4 ell. 5 palm. boven A. P. en het dekstuk op het binnenfront 9 ell. 4 palm. 5 duim. boven A. P. Door deze sluis loost nu ook het water, dat door de Megensche of Diedensche sluis wordt afgevoerd uit het Benedenland-van-Ravenstein, en is de zoogenoemde Doode- of Oude-Maas, met en benevens de aanpalende gronden, als het ware van de Maas afgesloten, immers tot de hoogte van 14 à 15 voeten Graafsch peil. Het zomerpeil van de MAASAKKERS kan op 6 ell. boven A. P. begroot worden. De tijd van bekading is onbekend. De gronden, nu allen weilanden, plagten in vroegere eeuwen bebouwd te worden. Daarin staat eene boerenwoning, Maasakker genaamd. De hoogte der bekading wordt op 14 à 15 voeten Graafsch peil berekend. Even beneden den Maasakkerswaard ligt eene stroomleidende krib van middelbare lengte; nederwaarts, boven het Megensche veer, nog eene zelfde krib van grootere lengte; beide zijn dienende tot behoud van een aldaar gelegen perceel buitengrond, aan de Maatschappij van Volkervliet behoorende. Dit perceel buitengrond is door het stichten van de sluis bij het Megensche veer, even als de Doode- of Oude-Maas, als het ware ingekaad.

MAASBAND of **MAASBANT**, geh. in het *Land-ou-Valkenburg*, prov. *Limburg*, distr. arr. en 5 u. N. O. van *Maastricht*, kant. en 2 u. N. van *Heerlen*, gem. en 10 min. ten N. W. van *Steyn*; met 24 h. en 125 inw.

MAAS-BOMMEL, heerl. in het *Land tusschen-Moos-en-Waal*, prov. *Gelderland*, kw. distr. en arr. *Nijmegen*, kant. *Druten*, gem. *Appeltern*; poliede N. aan de heerl. *Altforst*, O. aan *Alphen*, Z. en W. aan de *Maas*. Deze heerl. is verdeeld in de geh. *Blaauwaluis*, de *Veld-dijk*, de *Dorpkring*, de *Kade*, *Berghuizen* en *Schraal-Jammer*. Zij beslaat, volgens het kadaster, eene oppervlakte van 1071 buud. 88 v. r. 45 v. ell., allen bekeetbaar land. Men telt er 150 h., bewoond door 133 huizingen, uitmakende eene bevolking van 740 inw., wier voornaamste bestaan is den landbouw en veeveelt, werdende er weinig handel geleverd.

De R. K., die hier ongeveer 650 in getal zijn, onder welke 490 Communikanten, maken eene par. uit, welke tot het apost. vic. gen. van 's *Hertogenbosch*, dek. van *Druten*, behoort, en door eenen Pastoor beëind wordt.

De Herv., die er 90 in getal zijn, behooren tot de gem. *Moos-Bammel-en-Alphen*, welke ook hier eene kerk heeft.

Men heeft in deze heerl. eene school, welke gemiddeld door een getal van 90 leerlingen bezocht wordt.

Het d. **MAAS-BOMMEL** ligt 4 u. Z. W. van *Nijmegen*, 1½ u. O. van *Tiel*, 2 u. Z. ten W. van *Druten*, ½ u. W. van *Appeltern*. Men telt er in de kom van het d. 50 h. en 280 inw.

De R. K. kerk, aan den H. *Lambertus* toegewijd, is een sterk gebouw, met eenen ouden toren, doch zonder orgel.

De Herv. kerk, welke zeer oud was, is in 1842 vervangen door een geheel nieuw gebouw, dat in 1844 met een orgel is versierd, zijnde een geschenk van *Vrouw DINGENA EVERDINA LODEWIJ VAN MAAS-BOMMEL* geboren *DRYS*. Deze kerk is gebouwd op de plaats waar de oude gestaan heeft. In het jaar 1855 is de gem. door aankoop van een zeer goed huis in het bezit geraakt van eene geschikte predikantswoning. Daar de gem. onvermogend was, om alle de kosten te dragen, is zij daarin te genoct gekomen door haren toenmaligen Predikant *JAN WARMAN VAN HALLÉ*, die, in den loop van zes jaren, duizend gulden van zijn tractement heeft afgestaan, en door het fonds voor de noodlijdende kerken, hetwelk vijftienhonderd gulden bijgedragen heeft.

Hier is een veer over de *Maas* op *Megen*. Men had er vroeger ook een tolkantoor, alwaar de Collecteurs en Commiesen van 's Lands regten hun verblijf hielden. Het stond dicht bij de kerk, en pronkte met de wapens der Admiraliteit in den voorgevel, en met een breed hek en houten poort aan den rijweg. Voor dit huis was een ruims plein, met gras en bloemen bezet, en met hooge eikenboomen beplant.

Voorheen hebben hier twee sloten gestaan, het eene het *Hof-te-Maas-Bommel* geheeten (zie *Hor*), het andere *Kranenburg* genaamd; wijders zag men vroeger achter de kerk nog een laag steenen gebouw, met leijen gedekt, benevens eenen puinhoop; thans echter geheel door bouwland vervangen. Het schijnt oudtijds ook een slot of klooster te zijn geweest. De dorpingen noemen het het *Blaauw-Torentje*, en in de kaart van *Visschers* is het met den naam van de *Kamer* bekend. Misschien heeft men hier eertijds de vergaderingen van het platteland gehouden. Immers **MAAS-BOMMEL** is voor dezen zoo beroemd geweest, dat het Gemagtigden op

de landschapsvergaderingen plagt te zenden. In of omtrent het jaar 1617 verstonen sommigen, dat er van de vonnissen, te MAAS-BONNEL geweest, beroep viel op het Hof te Roermonde; doch de landschap oordeelde, dat men zich op het Hof te Arnhem beroepen moest.

De oude gesteldheid der heerl. MAAS-BONNEL is zeer duister. Deze plaats is met den titel van stad vereerd; maar het blijkt nergens, hoe en wanneer zij stadsregten bekomen heeft. In de landbrieven van Maas-en-Waal, in 1528 en 1403 gegeven, worden al de regten der stad MAAS-BONNEL voorbehouden, welke bepaling in latere brieven niet te vinden is. Deze stad sloot, na den dood van Hertog RICHARD, daags na St. Andriesdag in het jaar 1345, een verdrag met de overige steden van Gelderland, om het land in rust te houden. Ook bezegelde zij, nevens de andere steden des kwartiers van Nijmegen en de Ridderschap, de verbonden van 1418 en 1456. Evenwel te gelijker tijd vindt men eenen Heer van MAAS-BONNEL; want RUTGER van BONNEL werd, in 1403 en 1428, beleend met de hofstad te BONNEL, met 8 morgen (6 bund. 8 v. r. 1 v. ell.), met de heerlijkheid en al haar toebehooren, met den uiterwaard te BONNEL, mannen en dienstmannen, keurmoetsche lieden enz., gelijk GOOSSEN van BONNEL te wesen plagt. Zeer waarschijnlijk was toen het rechtsgebied van den Heer onderscheiden van dat der stad, maar zal zich naderhand verder uitgestrekt hebben. Gebrek aan bewijzen belet hierover iets te beslissen.

HENDRIK van BONNEL RUTGERZON werd in 1451 beleend, en zijne dochter LIJSBETH, vrouw van JOHAN van DER DUSEN, in 1440. Zij droeg, in 1448, de heerlijkheid en veerstad op aan OLIVIER van BECKHUISEN, en in 1458 werd JACOB van RIJNSDIJK met de heerlijkheid van de hofstad MAAS-BONNEL verleid, als FERREN OLIVIER van BECKHUISEN die te hooren plagt. Zijn zoon, HENDRIK van RIJNSDIJK, werd in 1464 beleend en vernieuwde zijnen eed in 1473 en 1603. Zijn oudste broeder, GELIS van RIJNSDIJK, Heer van *Isendoorn*, verklaarde, in 1518, den oudsten zoon van zijnen vader JAKOB te zijn en dat zijn broeder HENDRIK dat leen ten onrechte bezat, weshalve hij verleid werd en de heerlijkheid opdroeg aan JOOST van DELFT en aan zijne zuster BERTA, weduwe van HERMAN van DE POEL. Vervolgens in 1524 werd JOHAN van RIJNSDIJK, JAKOB'S oudste zoon, bij overdracht van zijnen grootvader HENDRIK, beleend, en JACOB van RIJNSDIJK in 1538. Sedert vindt men niets meer dienaangaande in de Geldersche leenregisters; maar MAAS-BONNEL was later een leen van het Land van Cuyk, hetzij dat dit leenbeerschap, na Hertog KARL, aan de Heeren van Cuyk gekomen was, hetzij dat de Hertogen van Gelre die beleening, als in het bezit van Cuyk zijnde, gedaan hadden. De Cuyk is JOOST FRANÇOIS van RAVENSCHOT, met de heerlijkheid van de hofstad tot MAAS-BONNEL, met het gemeen en veerstad tot MAAS-BONNEL en een merkthijs uit den tol en de renten des Vorsten van GELRE, in 1693 beleend, zonder dat men vroegere narigten vindt. In 1720 is MARIA CHARLOTTA van RAVENSCHOT, weduwe van DER CLYSE, verleid en nader met F. A. van BONNINGHUYSEN getrouwd in 1724. In 1754 heeft de Graaf van BYLAND deze heerlijkheid gekocht, bij wiens nakomelingen zij nog lang bezeten werd, doch thans is zij geene heerl. meer.

Er wordt op het Munt- en Penningkabinet der Leydsche Hoogschool eene munt van MAAS-BONNEL gevonden, geslagen tijdens de regering van Hertog REINOUW III (1543—1561). Aan de voorzijde ziet men een gekroonde leeuw, met het omschrift: *Moneta Maasbommensis* (d. i. Maasbommelsche munt); aan de keerzijde, een gebloemd kruis,

met het omschrift: *Reinald dux Gelrensis* (d. i. RONALD Hertog van Gelder.) Dit stuk is hoogst zeldzaam.

MAAS-BOMMEL (HOF-TE-), voorn. slot in het *Land-tusschen-Maas-en-Waal*, prov. *Gelderland*. Zie Hof (Her).

MAAS-BOMMEL (POLDER-VAN-), pold. in het *Land-tusschen-Maas-en-Waal*, prov. *Gelderland*, kw., distr. en arr. *Nijmegen*, kant. *Druten*, gem. *Appeltern*; palende N. aan *Leenwen*, O. aan *Appeltern*, Z. aan de *Buitenwaarden*, W. aan *Alphen*.

Deze pold., welke sedert onheugelijke tijden bedijkt is, beslaat, volgens het kadaster, eene oppervlakte van 800 bund., alles schotbaar land; telt 150 h., waaronder 40 boerderijen, en wordt door eene sluis, op de Maas, van het overtollige water ontlast. Het polderbestuur bestaat uit twee Gecommitteerden.

MAAS-BOMMEL-EN-ALPHEN, kerk. gem., prov. *Gelderland*, klass. van *Nijmegen*, ring van *Batenburg*. Men heeft in deze gem. twee kerken en telt er ruim 150 zielen, onder welke 50 Ledematen.

Vroeger maakte *Alphen* en *Maas-Bommel* ieder eene afzonderlijke gem. uit. *Alphen* kreeg in 1609 eenen eigen Predikant in THOMAS VAN ZUTPHEN, die in 1611 naar *Wichem-en-Leur* vertrok. Van 1611—1614 werd het met *Maas-Bommel* vereenigd. JOHANNES PERCLIUS werd er weder Predikant in 1614, doch verroepen naar *Ter-Aa* in 1615, als wanneer het andermaal bij *Maas-Bommel* gevoegd werd tot in 1628, toen er weder Predikant werd ECHARDUS WALTERUS, die in 1629 naar *Lent* vertrok, sedert welken tijd het, tot op heden, met *Maas-Bommel* is vereenigd. De eerste, die in deze combinatie het leeraarambt heeft waargenomen, is geweest ANDREAS BOLTIUS, die in het jaar 1615 herwaarts kwam en in het jaar 1620 naar *Haafden* vertrok. Het beroep geschiedt door den kerkeraad.

MAASBRACHT, gem. in *Oppe-Gelder*, prov. *Limburg*, arr. kant. en distr. *Roermonde* (8 k. d., 8 m. k., 2 s. d.); palende N. aan *Linne*, O. aan *Odilienberg*, Z. aan *Stevensweerd*, W. aan de *Maas*.

Deze gem. bevat het d. *Maasbracht*, benevens de geh. *Kruchten*, *Beeck* en *St. Joost*; beslaat, volgens het kadaster, eene oppervlakte van 1621 bund. 70 v. r. 50 v. ell., waaronder 1583 bund. 15 v. r. 29 v. ell. belastbaar land. Men telt er 117 h., bewoond door 193 huisgez., uitmakende eene bevolking van ruim 1100 inw., die meest hun bestaan vinden in den landbouw.

De inw., die op 6 na allen R. K. zijn, onder welke 800 Communikanten, maken eene par. uit, welke tot het vic. gen. van *Limburg*, dek. van *Roermonde*, behoort, door eenen Pastoor en eenen Kapellaan bediend wordt en in deze burg. gem. eene kerk heeft.— De 6 Herv., die hier wonen, behooren tot de gem. van *Roermonde*.— Men heeft in deze gem. eene school, welke gemiddeld door een getal van 115 leerlingen bezocht wordt.

Het d. MAASBRACHT ligt 2 u. Z. ten W. van *Roermonde*, 1 u. N. ten O. van *Stevensweerd*, aan de *Maas*. Men telt er, in de kom van het d., 53 h. en ruim 300 inw.

De kerk, aan de H. GEERTRUIDA toegewijd, is een briksteenen gebouw, met eenen lagen toren en van een orgel voorzien.

De kermis valt in den laatsten Zondag in September.

MAASBREE, gem. in *Oppe-Gelder*, prov. *Limburg*, arr. *Roermonde*, kant. *Venlo* (10 k. d., 10 m. k., 3 s. d.); palende N. aan *Sevenum*, O. aan de *Maas*, die haar van de gem. *Venlo* en *Tegelen* scheidt, Z. aan *Helden*, W. aan de *Noordbrabandsche gem. Asten*.

Deze gem. bevat de d. Maasbree, Baerloo en Blerik. Zij beslaat, volgens het kadaster, eene oppervlakte van 6982 bund. 17 v. r. 20 v. ell., waaronder 6908 bund. 12 v. r. 80 v. ell. belastbaar land. Men telt er 715 h., bewoond door 759 huisgez., uitmakende eene bevolking van ruim 4000 inw., die meest hun bestaan vinden in den landbouw.

De inw., die, op 4 na, allen R. K. zijn, maken de par. van Baerloo, Blerik en Maasbree uit, welke door drie Pastoors en drie Kapellanen bediend worden en in deze burg. gem. ieder eene kerk hebben. — De enkele Herv., die hier woont, behoort tot de gem. van Venlo. — De 3 Isr., welke men er aantreft, gaan hunne godsdienst in de bijkerk te Venlo waarnemen.

Men heeft in deze gem. 3 scholen als: ééne te Maasbree, ééne te Baerloo en ééne te Blerik, welke gezamenlijk door een getal van 280 leerlingen bezocht worden.

Het d. MAASBREE, bij verkorting veelal BAAR genoemd, ligt 4 u. N. van Roermonde, 1½ u. W. van Venlo. Men telt er, in de kom van het d., 125 h. en 880 inw., en met de daartoe behoorende verstrooid liggende woningen, 240 h. en ruim 1400 inw.

De R. K., onder welke men 1000 Communikanten telt, maken eene par. uit, welke door eenen Pastoor en eenen Kapellaan bediend wordt. — De kerk, aan de H. ALBERTA toegewijd, is een redelijk fraai gebouw, met eenen stompen toren en van een orgel voorzien.

Er zijn in deze gem. drie kermissen, invallende den eersten Zondag in Februarij, Zondag vóór Pinksteren en Zondag na 9 October.

MAASDAM, gem. in den *Hoeksche-waard*, prov. Zuid-Holland, arr. Dordrecht, kant 's Gravendeel, (12 k. d., 4 m. k., 8 s. d.); palende N. aan de binnenbedijkte Maas, die haar van de gem. Mijnsheerenland-van-Moerkerke afscheidt, N. O. aan 's Gravendeel, Z. aan Strijen, W. aan Strijen en West-Maas.

Zij bevat de heerl. Maasdam, St. Anthonie-polder en Cillaartshoek; beslaat, volgens het kadaster, eene oppervlakte van 797 bund. 82 v. r. 47 v. ell., waaronder 753 bund. 56 v. r. 78 v. ell. belastbaar land. Men telt er 240 h., bewoond door 510 huisgez., uitmakende eene bevolking van 1370 inw., die meest hun bestaan vinden in de vlasteelt, alsmede in den landbouw en de veefokkerij. Ook heeft men er eenen korenmolen.

De inw., die er, op 16 na, allen Herv. zijn, maken de gem. van Maasdam-en-het-Gat, St. Anthonie-polder en Cillaartshoek uit. — De 16 R. K., die men er aantreft, worden tot de stat. van *Beijerland* of *Dordrecht* gerekend. — Men heeft in deze gem. drie scholen, als ééne te Maasdam, ééne te St. Anthonie-polder en ééne te Cillaartshoek.

Het wapen dezer gem. is een veld van keel (rood), met eene dwarsbalk van goud.

MAASDAM, heerl. in den *Hoeksche-waard*, prov. Zuid-Holland, arr. Dordrecht, kant 's Gravendeel, gem. Maasdam; palende N. aan de heerl. Mijnsheerenland-van-Moerkerke, N. aan Puttershoek, O. en Z. aan 's Gravendeel, Z. W. aan de Binnengedijkte-Maas, die haar van St. Anthonie-polder scheidt.

Deze heerl. bestaat uit gedeelten van de polders: het Oude-Land van Maasdam-en-Puttershoek, Nieuw-Bonaventura en van de Dijkadje-van-Mijnsheerenland-van-Moerkerken, en bevat het d. Maasdam.

Men telt er 87 h., bewoond door 154 huizeg., uitmakende eene bevolking van 600 inw., wier voornaamste bezigheden bestaan in de vlistteelt, die aan een goed aantal personen arbeid en middelen van bestaan geeft. De landbouw is er echter van niet veel belang, niettegenstaande de geschiktheid der landerijen; men treft hier ook zeer goede weilanden aan.

De Herv., die hier bijna 600 in getal zijn, maken de gem. *Woudman-en-het-Get* uit. — Men heeft in deze beert. ééne school, welke gemiddeld door een getal van 60 leerlingen bezocht wordt.

Deze beert., welke vroeger ter leen gehouden werd van de Staten van Holland en West-Friesland, werd, na den dood van **JAKOB MANSZON** aan diens broeder **ASTORI MANSZON** tot een leen opgedragen. In het jaar 1665, werd zij eveneens opgedragen aan den Heer **FERNANDUS VAN DORS**, doch nu is deze beert. reeds meer dan honderd jaren in het geslacht van van DER DUYN en wordt thans in eigendom bezeten door den Heer **ADAM FRANS J. ANTONIS GRAAF VAN DER DUYN VAN BUITENDIJK EN MAASDAM**, Oud-Gouverneur der prov. Zuid-Holland.

Het d. **MAASDAM** ligt 2 n. Z. W. van Dordrecht, $\frac{1}{2}$ n. W. van 's Gravendeel, aan een overblijfel van den eenden loop der Maas, hetwelk nog des zomers van Binnengedijkte Maas bevoedt. Van desen stroom en oenen dam, daarin gelegd, hebben het d. en de beert. hunnen naam verkregen. Het d. is niet groot.

De kerk is een zeer oud gebouw, dat ruim genoeg is ter waarneming van de pubedicit, doch anders van geen aanzien. De toren is, aan zijne bouwvalligheid, in het laatste der vorige eeuw afgebroken, en sedert voorziet van eene fraaije spits, met slagwerk voor heel en half uur. In de kapel van deze kerk, waarvan aan de noordwestzijde nog de overblijfselen te zien zijn, werden vóór 1458, Zondags na de mis, ook afwisselend alle bekendmakingen en besluiten bij het gerecht van Schabbe en Eestwike (nu Nijnsbeerenland) gearresteerd, vermits alhier toen nog geene kerk was. Het kerkhof van **MAASDAM** is beplant met zijden- en perenboomen, welke jaarlijks, ten voordeele van de kerk, verpacht worden.

Voorheen bezat **MAASDAM** het voorregt, dat zijne burgeren, in de jaren 1363—1366 en vroeger, binnen de stad Dordrecht werden aangeworven als landpoorters, waardoor zij ontheven werden van eenige douane- en plattelandlasten; terwijl zij tevens onderscheidene stedelijke vrijheden genoten, welk voorregt aan de stad Dordrecht, om landspoorters te ontvangen, nog bevestigd werd door Hertog **ALBRECHT VAN BAVEN**, bij zijnen menbrief met die stad, den 28 April, mits zij altes tot Land-Holland waren.

De *Levens* te **MAASDAM** valt in den eersten Maandag in Augustus.

Het eigenlijke wapen van **MAASDAM** is niet bekend, en of het ooit daareinde bevestigd is of een wapen gevoerd heeft, is onzeker; ongewisheid wordt daarvoor gehouden dat van Poelwijk, zijnde een van in een naar de andere zijde doorsneden schild, het bovenste gedeelte roet en besneden goud, waarschijnlijk omdat men het een voor het ander verward, of omdat het grootste gedeelte van het regts-gedeelte van **MAASDAM** uit het ambacht van Poelwijk bestaat.

MAASDAM (POLDEER-VAN), pold. in den *Hoekschewaard*, prov. *Suid-Holland*, arr. *Dordrecht*, kant. 's *Gravendeel*, gem. *Maasdam*; pold. n. aan het (duideland-van-Puttershoek, O. aan Nieuw-Bonnewaard, S. en W. aan de Binnengedijkte-Maas. — Deze pold., welke een gedeelte van het (duideland-van-Maasdam-en-Puttershoek uitmaakt, beslaat, volgens het *Landmeter*, eene oppervlakte van 240 bund.

MAASDAM-EN-HET-GAD, kerk. gem., prov. *Zuid-Holland*, klass. van *Dordrecht*, ring van *Oud-Beijerland*.

Men heeft er eene kerk te Maasdam, en telt er omtrent 600 zielen, onder welke 210 Ledematen. De eerste, die in deze gem. het leeraarsambt heeft waargenomen, is geweest Huzzarus de Rijns, die in het jaar 1575 van West-Maas herwaarts kwam en in het jaar 1580 naar Saffringen, in Vlaanderen, vertrok. Van 1580 tot 1608 is het door naburige Predikanten bediend, doch in 1608 bekwam het weder eenen eigen Predikant in CONSALIUS SIMONIUS, die in 1611 naar Klundert vertrok. Het beroep geschiedt door den kerkeraad onder agreatie van den Ambachtsheer.

MAASDAM-EN-PUTTERSHOEK (HET OUDELAND-VAN-), dijkwaardje in den *Hoeksche-waard*, prov. *Zuid-Holland*, arr. *Dordrecht*, kant. 's *Gravendeele*, gedeeltelijk gem. *Maasdam*, gedeeltelijk gem. *Puttershoek*; palende N. O. aan den Zomerlandsche-polder, N. aan de Oude-Maas, O. aan het d. Puttershoek en den pold. Nieuw-Bonaventura, Z. en Z. W. aan de Binnengedijkte-Maas.

Deze dijkwaardje bestaat uit den Polder-van-Maasdam en het Oudeland-van-Puttershoek, en beslaat, volgens het kadaster, eene oppervlakte van 367 bund., waaronder 364 bund. 26 v. r. 95 v. ell. schotbaar land, als: onder *Maasdam*, volgens het kadaster, 240 bund., waaronder 257 bund. 89 v. r. 77 v. ell. schotbaar land, en onder *Puttershoek*, volgens het kadaster, 127 bund., waaronder 126 bund. 37 v. r. 18 v. ell. schotbaar land; telt 3 h., waaronder 1 boerderij, als: 1 h. onder *Maasdam* en 2 h. en 1 boerderij onder *Puttershoek*. Zij wordt door eenen molen, van het overtollige water ontlast, in eene vliet, die gemeenschap heeft met de bedijkte en Oude-Maas, door middel eener sluis te Puttershoek.

MAASDIJK (DE), dijk, prov. *Gelderland*, welke ten Z. van den Bommelerwaard loopt.

In den nacht tusschen 31 December 1833 en 1 Januarij 1834 viel er eene dijkbreuk in den Maasdijk, beneden het d. Pouderoijen, waardoor de gem. Brakel en Pouderoijen, zijnde het gedeelte van den Bommelerwaard beneden den Maasdijk, diep overstroomt werden.

MAASDIJK (DE), dijk in de prov. *Noord-Brabant*, welke zich in eene meestal westelijke strekking met vele bogten van Gassel door Grave, Velp, Neerloon, Ravestein, Langel, Demen, Dieden, Megen, Otjen, Lithoijen, Lith, Kessel, Maren, Alem, Kumpel, Bern, Heusden, Aalburg, Wijk, Veen, Andel, Giessen en Rijswijk naar Woudrichem schiet, waar hij in den Merwededijk uitloopt.

In dezen dijk viel in het jaar 1751 in het Land-van-Heusden een geweldige doorbraak, waardoor vele menschen en vee deerlijk om het leven kwamen.

MAASDIJK (DE), dus noemt men thans de dijk, prov. *Zuid-Holland*, zich in eene westelijke rigting van den Korten-Oord, ter plaatse waar de Hollandsche IJssel in de Maas valt, door Rotterdam, tot aan het voorm. Bulgerstein uitstreckende, van waar hij zuidwaarts loopt tot aan Koolhoek, en van daar weder westwaarts door Delfshaven, Schiedam, Vlaardingen en Maassluis tot aan den Hoek van Holland. Vroeger werd dit riviervak echter niet de Maas, maar de Merwede genoemd, welke laatste zich omtrent Vlaardingen met de *Maas* verenigde en onder den laatsten naam in zee stroomde. Zij maakt een gedeelte uit van den *Hoogedijk* of *Zeedijk*, welke zich van Goeda tot aan de Noordzee uitstrekt. Zie *Zeedijk*.

MAASDIJK (NOORDER), dijk, prov. *Gelderland*, welke bij het huis te Middelaar, op de oostelijke grens der provincie, een begin neemt, en, in eene westelijke strekking, bezuiden het rijk van Nijmegen en het Land-tusschen-Maas-en-Waal heen loopt, en zich bij Dreumel met den Waaldijk vereenigt.

MAASDIJKSCHE-BRUG, brug in de *Meijerij van 's Hertogenbosch*, kw. *Oisterwijk*, prov. *Noord-Brabant*, gem. en $1\frac{1}{2}$ u. N. W. van *Tilburg*, nabij de grenscheiding van *Gilze-en-Reijen*.

In 1857 zijn aldaar door de Heeren DIEPEN JELLINGHAUS en Comp., eene Lakenvolderij met stoom, Lakerverwij met magazijn, eene huurhuizing benevens eenige woningen, voor fabriekarbeiders daargesteld.

MAASELER, geh. in het graafs. *Wiltz*, grooth. *Luxemburg*. Zie **MASELER**.

MAAS-EN-MOEZELKANAAL, in het Fr. *CANAL-DE-MEUSE-ET-MOSELLE*, ontworpen kanaal in het grooth. *Luxemburg* en het kon. *België*.

Het ontwerp om eene schrepvaart daar te stellen in de Ardennen, 300 ell. boven den spiegel van den Oceaan, dagteekent van het jaar 1823, het tijdstip, waarop de Luxemburgsche Sociëteit werd gesticht.

Het oogmerk, welke men zich met het bouwen van dit kanaal voorstelde, was de Maas, van de steden Luik en Dinant af, met de Moezel te vereenigen, en het vlek Mersch, 3 u. N. van Luxemburg, insgelijks met dit kanaal te verbinden.

Ten einde dit plan ten uitvoer te brengen moesten de rivieren de Ourthe, de Lesse, de Sure, de Alzette, de Wiltz, de Woltz, de Troynes en eenige beken bevaarbaar gemaakt en twee vereenigingskanalen gegraven werden.

De gezamenlijke lengte voor deze lijnen zou bedragen 523,806 Nederlandsche ellen, terwijl het verval van water op 373 ell. 66 palm. werd berekend.

De werkzaamheden aan dit kanaal zijn in 1827 begonnen en tot op 1851 voortgezet. De kosten van aanleg (zonder den aankoop van gronden, die der administratie enz.) beliepen toenmaals reeds een millioen drie honderd duizend gulden, waarvan zeven honderd duizend gulden alleen voor den tunnel bij Hoffelt. Men berekende de verdere kosten op ongeveer twee millioen zeven honderd duizend gulden.

Door de Belgische omwenteling van 1830 en 1831 gestaakt, is het werk, ten gevolge eener overeenkomst van de Hoven van 's Gravenhage en Brussel, in 1844 weder hervat, en koestert men de hoop dit nuttige werk binnen weinige jaren voltooid te zien.

MAAS-EN-VELDLUST, voorn. buit. in den *Hoekschevaard*, prov. *Zuid-Holland*, arr. en 2 u. Z. W. van *Dordrecht*, kant. en $\frac{1}{2}$ u. van 's *Gravendeel*, gem. *Maasdam*.

MAAS-EN-WAAL (LAND-TUSSCHEN), ook wel enkel **MAAS-EN-WAAL** en **MAAS-WAAL**, in het Lat. *MASA-WALA* genoemd, voorn. distr. prov. *Gelderland*, kw. *Nijmegen*; palende N. aan de Waal, die het van het distr. *Neder-Betuwe* scheidde, O. aan het Rijk van Nijmegen, Z. aan de Maas, waardoor het van de prov. *Noord-Brabant* gescheiden werd, W. aan de Waal, die het van den *Tielerwaard* scheidde.

Het bevatte de gem. *Batenburg*, *Appeltern*, *Burgharen*, *Dreumel*, *Wamel*, *Druten* en *Horssen*. Men telt er 2133 h., bewoond door 2569 huisgez., uitmakende eene bevolking van ruim 13,100 inw., die meest hun bestaan vinden in den landbouw. Het maakte alzoo een gedeelte van het tegenwoordig *Benden-district-van-Gelderland* uit.

Dit distr., was vroeger een graafs., waarvan zekere Folcoldus, omtrent het jaar 1150, Graaf was. Wie dezen Folcoldus in zijn graafschap en in zijne gerigten opgevolgd is, kan hij gebrek van narigten niet gemeld worden; daar hij geene kinderen had, zullen mogelijk zijne leenen door den Keizer, benevens het grafelijk gezag, aan de Graven van Gelre opgedragen zijn. Ten minste in 1205, was Graaf Otto in bezit van die landen, of van een gedeelte daarvan; want bij het verdrag, dat hij toen met den Hertog van Brabant sloot, beloofde hij aan hem 2500 mark. (1875 guld.) te betalen, of daarvoor te verpanden het land, dat gelegen is tusschen Maas en Waal, met al het regt, zoo als hij dat hield. Men wil dat de Graaf van Gelre, dat land van iemand, zeer waarschijnlijk van den Keizer, ter leen hield, het is echter niet wel mogelijk dat hierdoor geheel MAAS-EN-WAAL verstaan moet worden, dewijl zich aldaar onderscheidene heerlijkheden bevonden. Maar wij zijn niet ongenegen, de grafelijke waardigheid daar onder te begrijpen, die zeker in latere dagen den Graven van Gelre toekwam. Immers REINALD, Zoon van Gelre, gaf, den 12 Januarij 1521, eenen dijkbrief, verkeerdelijk landbrief genaamd, aan de LANDEN-VAN-MAAS-EN-WAAL; dus was hij in het bezit van het graafschap, dat is, van den koninklijken ban en van het algemeen geleide; hoewel andere gerigten en heerlijkheden aldaar, buiten zijn regtsgebied, lagen.

Uit dezen brief kan men zien, dat het gemeene land, TUSSEHEN-MAAS-EN-WAAL, verdeeld was, in het graafs. en in het rijk, en dat de ingezetenen begeerden het land te bedijken, hetwelk niet geschieden kon, zonder 's Graven raad en hulp, dat is, dewijl geene der bijzondere Heeren op zich zelve magtig genoeg was de dijken aan te leggen en de uitwateringen te graven, zoo was hertoe eene algemeene voorziening noodig, die alleen door den Graaf, wegens zijn meerder aanzien en Grafelijk gezag, kon werkstellig gemaakt worden. De bijzondere Heeren hebben zeker hertoe hunne toestemming gegeven, en de Graaf behield de aanstelling van Dijkgraaf en Heemraden aan zich, terwijl hij tevens de uitwatering door al zijn land beloofde, om daardoor alle de gerigten, die tusschen MAAS-EN-WAAL lagen, te bevrijden, te weten, door de gerigten van Hoemen, Balgoy, Leur, Hurnen, Batendorch, Hofssen, Appeltern, Altforst en Puffelick, als ook door alle andere gerigten en alle degene, die in andere gerigten dan de zijnen geërfd waren, na hun morgentalen, voor die werken te doen betalen. Men kan dus dezen dijkbrief beschouwen, als een verdrag tussehen de onderscheidene gerigten, waaraan de Graaf, als grootste Gerigtsheer en, als daarbij den Koninklijken ban uitoefenende, de sanctie gaf.

In het jaar 1328, Dingsdag vóór St. Gregoriusdag, gaf de zelfde Graaf REINALD een landbrief en eenige regten aan zijne goede lieden en getrouwen TUSSEHEN-MAAS-EN-WAAL, in zijn graafschap, dat is te zeggen, zoo verre zijn regtsgebied zich uitstreckte, en die geenszins betrekkelijk waren op heerlijkheden, welke buiten zijn gebied lagen. Deze landbrief is naderhand bevestigd en vermeerderd, door Hertog REINALD, in 1405 en 1410, en door Hertog ARNOLD, in 1425. Bij dezen laatsten brief beloofde de Hertog, onder anderen, geen Ambtman noch Dijkgraaf te zullen aanstellen, ten zij hij een goed schildboortig man, met 50 morgen geërfd en in het ambt woonachtig was; ook het ambt aan geen Baanritzen noch Jonkeren, die land en lieden hebben, te beleenen of verpanden, en hen aldaar tot Ambtlieden

te maken. Hertog KAREL gaf nadere landbrieven in 1332 en in 1334, volgens overeenkomst met de Ridderschap van MAAS-EN-WAAL, en met de steden Nijmegen en Tiel. Hierbij werden de gezwoeren dagen, die men noemde surckeldagen, afgeschafft, en in plaats gesteld openbare gerigtsdagen, die driemaal 's jaars, in de twee banken van Haren en Wamel, zonden gehouden worden. Tot de bank van Haren behooren: Haren, Over-Asselt, Neder-Asselt, Winssen, Afferden, Druten, Puffelick, Appeltern en Altforst, en tot de bank van Wamel behooren: Wamel, Leeuwen, Dreumel en Alphen. Aanmerkelijk is hetgeen HENDRIK VAN DOORSE, Ambtman van MAAS-EN-WAAL, in zijne rekening over 1447 verklaarde: » dat in zijnen ampte eghene civile breuken en zijn, dan alleene » penen. Endt dat die ondersaiten aldair houden ende wisen datser » eghene en zijn. Ende eest so, dat zij malcanderen slaen met » vuysten, stocken, bloetreysen, quetsen of vermijncken, behou- » delic, dat zij malcanderen niet doot en slaen, dat zij houden, dat » zij niet en verbeuren, al waert oic so dat zij jen totter doot toe » guequetst hadden, so verre hy noch leven inne hadde.»

De oude Ambtlieden of Regters van MAAS-EN-WAAL, die vermeld worden, zijn: JOHAN VAN DORNICK, in den jare 1294, GERHARD VAN BAERSONCK, in den jare 1313, en JORDEN VAN APPELTERN, in den jare 1319. In latere dagen heeft de stad Nijmegen het pandschap van die bediening aan zich gebracht.

In den winter van 1780 en 1781, hadden er in het LAND-TUSSCHEN-MAAS-EN-WAAL doorbraken in de rivierdijken plaats, waardoor de vruchtbaarste akkers of geheel verwoest of in diepe waterkolken veranderd werden.

Bij den watervloed van Januarij 1809, had er, den 29 dier maand, in dit amt, te Winssen eene verzinking plaats, welke groote bekommering verwekte; de binnenkruin des dijks zonk, ter lengte van tien roeden en ter diepte van ruim zes voet geheel en al weg, zoodat er geene andere waterkeering overbleef, dan de buitenkruin, ter breedte van drie tot vier voet. Allen, die in den omtrek woonden, gingen dus op de vlugt, terwijl tevens elk een het zijne, zoo mogelijk zocht te redden; doch deze verzinking werd in de eerste dagen van Februarij gelukkig hersteld. Het water stond er evenwel van 1 tot 2 voet boven het zomerpeil. Het LAND-TUSSCHEN-MAAS-EN-WAAL is, bij den watervloed van Januarij 1820, geheel ondergelopen.

MAASGOUW, ook Mosao, Masau, Maso, Mosariorum, Masango, Masagouwi, Moselant en Mosanus genoemd, voormalig graafs., waarvan het tegenwoordig *Opper-Gelder*, prov. *Limburg*, een gedeelte uitmaakte.

Het was verdeeld in *Opper-en-Neder-Maasgouw*. Bij de Rijksverdeeling van het jaar 830, kwam *Masau Superior et Masau Supterior quod de ista parte est*, dat is, aan den regter Maasoever gelegen, aan LOBEWIK, Koning van *Duitschland*, en *Masau inferior quod de illa parte est*, dat is, aan den linker Maasoever gelegen, aan KAREL, Koning van *Frankrijk*. Dit graafschap is naderhand onder het rijk van Lotharingen gebracht, en ging, ingevolge het verdrag van Bon, daarmede over aan Koning HENDERIK DE VOGELAAR; sedert dien tijd is het bij het Duitse Rijk, en onder beheer van de Hertogen van Lotharingen gebleven.

MAASHEES, d. in het *Over-Amt* van het *Land-van-Cuyk*, prov. *Noord Brabant*, *Eerste distr.*, arr. en 10 u. O. Z. O. van 's Hertogenbosch, kant. en 2 u. Z. ten O. van *Bozmeer*, gem. *Maashees-en-Overloon*,

veer dicht aan de Maas, over welke een klein voetveer is. Het is oen verspreid liggend d., waar men 80 h. en 300 inw. telt.

De inw., die er allen R. K. zijn, onder welke 230 Communikanten, maken eene par. uit, welke tot het apost. vic. gen. van 's Hertogenbosch, dek. van Cuyk, behoort.

Vroeger stond daar eene oude kapel, doch geene kerk, waarom het d. onder de par. van Geysteren, prov. Limburg, beboorde. De tegenwoordige kerk, aan den H. Antonius toegewijd, is een nieuw gebouw, met eenen koepeltoren en van een orgel voorzien, betwelk in het jaar 1838 door den Heer Boaks aangekocht en aan de kerk ten geschenke gegeven is. Een paar jaren vroeger had dezelfde Heer de kerk van eenen nieuwen predikstoel voorzien.

De dorpschool wordt gemiddeld door een getal van 80 leerlingen bezocht.

De kermis valt in den laatsten Zondag in April. Den 17 Januarij wordt de feestdag gevierd van den H. Antonius.

MAASHEES-EN-OVERLOON, gem. in het *Over-Ambt*, van het *Land-van-Cuyk*, prov. *Noord-Brabant*, *Eerste* distr., arr. 's Hertogenbosch, kant. *Bozmeer* (2 k. d., 22 m. k., 3 s. d., 1e ged.); palende N. aan Vierlingsbeek, O. aan de Maas, die het van de Limburgsche gem. Bergen scheidt, Z. aan de Limburgsche gem. Venray, W. aan de gem. Oploo-St.-Antonis-en-Ledeakker.

Deze gem. bevat de d. Maashees en Overloon, benevens de geb. Holthees en den Bosch. Zij beslaat, volgens het kadaster, eene oppervlakte van 2978 bund. 91 v. r. 48 v. ell., waaronder 2978 bund. 20 v. r. 83 v. ell. belastbaar land. Men telt er 180 h., bewoond door 217 huisgez., uitmakende eene bevolking van 1100 inw., die meest in den landbouw, veeteelt en graanhandel hun bestaan vinden, ook heeft men er drie bierbrouwerijen en eene bierazijnbrouwerij.

De inw., die, op 20 na, allen R. K. zijn, maken de par. van *Maashees en Overloon* uit, terwijl die van de gh. Holthees en den Bosch tot de par. van *Vierlingsbeek* behooren.

De 13 Herv., die er wonen, behooren tot de gem. van *Vierlingsbeek*.

De 7 Isr., die men er aantreft, behooren tot de bijkerk te *Cuyk* en gaan de godsdienstoefening bijwonen te *Vierlingsbeek*.

Men heeft in deze gem. twee scholen, als: ééne te *Maashees* en ééne te *Overloon*, welke gezamenlijk gemiddeld door een getal van 110 leerlingen bezocht worden.

Het wapen dezer gem. bestaat uit een veld van azuur (blauw), beladen met zeven ronde garstebrooden van goud.

MAASJE (HET OUDE-), riv. in de *Landen-van-Heusden-en-Athlena*, prov. *Noord-Brabant*. Zie MAAS (DE OUDE-).

MAASKAMPEN, onbehuide streek lands in het *Land-van-Heusden*, prov. *Noord-Brabant*, *Tweede* distr., arr. 's Hertogenbosch, kant. *Heusden*, gem. *Drongelen-Hagoort-Gansoijen-en-Doeveren*; palende N. aan den *Drongelsche-en-Eethensche-zeedijk*, O. aan de *Oude-Waag*, Z. aan het *Oude-Maasje*, W. aan den *Polder-boven-den-Haagoortsche-Sasdijk*.

Deze streek bestaat uit het *Poldertje-beneden-de-Rooijensche-sluis*, het *Buiten-poldertje-beneden-de-Broeksche-sluis*, den *Uiterdijk*, het *Hoefijzer*, het *Poldertje-boven-de-uitwatering-van-Millenaars-polder*, het *Poldertje-beneden-de-Uitwatering-van-den-Drongelsche-polder*, het *Poldertje-beneden-het-Drongelsche-veer*, het

Poldertje-boven-het-Drongelsche-veer en den Buitenpolder-van-Gansoijen. Zij is vóór het jaar 1798 bedijkt, en beslaat, volgens het kadaster, eene oppervlakte van 71 bund. 24 v. r. 58 v. ell. belastbaar land. Zij heeft zestien houten duikers, van welke drie voorzien van drijfdeurtjes, een van eene schuif, een van schuif en klep en de overige elf ieder van eene klep, waardoor zij zich, op het Oude-Maasje, van het overtollige water ontlast. Het zomerpeil is 4 palm. 6 duim. tot 3 palm. 3 duim. boven A. P. De hoogte der dijken is van 1 ell. 8 palm. tot 2 ell. 2 palm. boven A. P. Ieder der poldertjes, waaruit zij bestaat, wordt door den eigenaar bestuurd.

MAASKANT, geh. in de *Meijerij van 's Hertogenbosch*, kw. *Kempenland*, prov. *Noord-Brabant*, *Derde* distr., arr. en 2½ u. W. van *Eindhoven*, kant. en 2 u. Z. ten W. van *Oirschot*, gem. *Vessem-Wintelre-en-Knegsel*, 3 min. O. van *Vessem*, waartoe het behoort; met 6 h. en 50 inw.

MAASLAND, voorm. depart. van het koninkrijk *Holland*; palende N. aan het depart. *Amstelland*, O. aan het depart. *Utrecht* en *Gelderland*, Z. aan het depart. *Brabant* en aan het *Krammer*, dat het van het depart. *Schelde-en-Maas* scheidde, W. aan de *Noordzee*.

Dit depart. was verdeeld in drie kwartieren, als: *Leyden*, *Rotterdam* en *Dordrecht*. De hoofdst. was 's *Gravenhage*.

Het bevatte de tegenwoordige prov. *Zuid-Holland*, benevens een gedeelte van het *Land-van-Heusden*, thans tot *Noord-Brabant* gerekend wordende.

MAASLAND, kw. van de *Meijerij van 's Hertogenbosch*, prov. *Noord-Brabant*; palende N. W. en N. aan de *Maas*, die het van den *Bomtuulerwaard* scheidt, N. O. mede aan de *Maas*, waardoor het daar van het *Land-tusschen-Maas-en-Waal* gescheiden wordt, voorts N. O. nog aan het *graafs. Megen*, O. aan het *Land-van-Ravestein*, Z. aan *Peecland*, Z. W. aan den *Vrijdom van 's Hertogenbosch*, W. aan het *Land-van-Heusden*.

MAASLAND was, naar sommigen willen, in de vroegste tijden door de *Tenkteren* bewoond. Later zou het, volgens *GRAMMAIRE* (1), een hertogdom geweest zijn, dat aan de *Hertogen van Lotharingen* toebehoorde. Het is het kleinste van de vier kwartieren van de *Meijerij van 's Hertogenbosch*. Het heeft zijnen naam ontleend van de strekking ten *Noordwesten* en *Westen* van de rivier de *Maas*.

Het bevat de dorpen *Alem*, *Berchem*, *Berlicum*, *Dinther*, *Empel*, *Geffen*, *Heesch*, *Heeswijk*, *Kessel*, *Lith*, *Lithooijen*, *Maren*, *Nuland*, *Nistelrode*, *Oss* en *Rosmalen*, thans uitmakende de gemeenten: *Alem-Maren-en-Kessel*, *Berchem*, *Berlicum-en-Middelrode*, *Geffen*, *Heesch*, *Heeswijk*, *Lith*, *Lithoijen*, *Nuland*, *Nistelrode*, *Oss* en *Rosmalen*. Men telt er 2565 h., bewoond door 5102 huisgez., uitmakende eene bevolking van ongeveer 16,000 inw., die meest hun bestaan vinden in den landbouw.

Daar het kwartier zeer laag ligt, is het dikwerf aan overstroming onderworpen; want zoodra de *Maas* hoog vloeit, staat het voor een groot gedeelte onder water, en er hebben dikwerf doorbraken plaats. Hierdoor wordt de gemeenschap van het eene met het andere dorp in dit kwartier niet zelden afgesneden, ten minsten in den winter, ja,

(1) *Taxandria*, III. *Maaslandia*, cap. I.

zelfs tot in de lente, zeer bezwaarlijk gemaakt, en de Maasdijk, welke op sommige plaatsen zeer steil en smal is, kan alsdan niet zonder veel moeite gepasseerd worden; dan, hoe nadeelig en bezwaarlijk 'dit ook aan de eene zijde zijn moge, brengt het echter aan den anderen kant dit voordeel te weeg, dat door de achtergelatene slib der rivier, bij het overloopen der Beersche-Maas of het openen der sluizen, de grond allengs vruchtbaarder wordt en uitmuntend weiland oplevert, waarop zelfs veel vee vet geweid wordt, terwijl het schoone hooi van de uiterwaarden nog een artikel van koophandel uitmaakt.

Behalve de Maas, welke dit kwartier van Crevecoeur tot bij Lithoijen bespoelt, en de zoogenaamde rivier of liever vaart de Diece, waar door de stad 's Hertogenbosch gemeenschap heeft met de Maas, heeft men geen andere rivier in dit kwartier dan de Aa, welke het voor een klein gedeelte; in het Zuidwesten, doorstroomt, en bij Dintther in dit kwartier tredende, vervolgens langs Heeswijk, Middelrode en Berlicum, in 's Hertogenbosch vloeit.

Het wapen van dit kwartier bestaat in een veld van silver, met penceu os van keel (rood).

MAASLAND, veelal genoemd **MAASLAND-DE-BURGERSDIJK**, gem. in *Delfland*, prov. *Zuid-Holland*, arr. *Rotterdam*, kant. *Vlaardingen*, (5 k. d., 25 m. k., 9 s. d.); palende N. aan de gem. *Schipluiden-St.-Maafkensregt-en-Dorppolder* en *Zouteveen*, O. aan *Vlaardinger-Am-bacht*, Z. aan de *Maas*, W. aan *Naaldwijk*, terwijl de stad *Maasland* geheel door **MAASLAND** omgeven is.

Deze gem. bestaat uit de navolgende polders: den *Aalkeet-Bianen-polder*, den *Commandeurs-polder*, den *Duifpolder*, den *Dijkpolder*, den *Foppen-polder*, den *Kralingerpolder*, den *Oudenkamps-polder*, den *Sluis-polder*, het *Leijeland*, het *Steendijks-poldertje*, het *Noord-Nieuwelands-poldertje*, den *Kapellen-polder*, de *Steenen-Gorzen*, het *Taanschuurs-poldertje*, den *Snuipolder* en *Jongenoord*, benevens gedeelten van den *Aalkeet-buiten-polder*, den *Broek-polder* en den *Dorp-polder*. Zij bevat het d. *Maasland*, de b. *Burgersdijk*, en eenige verstrooid liggende huizen, en beslaat eene oppervlakte van 4147 bund. 54 v. r. 48 v. ell., waaronder 3927 bund. 77 v. r. 61 v. ell. belastbaar land. Men telt er 308 h. bewoond door 348 huigez., uitmakende eene bevolking van ruim 1900 inw., die meest hun bestaan vinden in den landbouw en veeveelt, en vooral in het maken van uitmuntende boter en kaas. De eenige handel, welke hier gedreven wordt, is komijnen kaas en graan. Voorts heeft men er 1 houtzaag-, 1 run- en pelmolen en 1 traankokerij; de runmolen echter, gelijk ook de traankokerij, ofschoon op het grondgebied van **MAASLAND** gelegen, behoort uitsluitend tot *Maasland*, 5 (voorheen 8) eendenkooijen, en eene zeer uitgebreide zalmvisscherij.

Vroeger had men er onderscheidene aanzienlijke kuiperijen, doch deze zijn thans geheel vervallen, ten gevolge van den achteruitgang der visscherij te *Maasland*.

De oude kronijken onzes lands spreken van een graafschap **MAASLAND**, in hetwelk Keizer Otto III, volgens zijnen giftbrief van het jaar 968, aan Graaf Dirk II, in eigendom schenkt, alwat hij te voren ter leen bezeten had, niet alleen in dit graafschap **MAASLAND** of **MASALANDA**; maar ook in *Kinhem* en *Texla*. Indien men met de meesten, hier, door *Texla*, het land van *Texel*, en door *Kinhem*, *Kennemerland* verstaat,

schijnt men MASALAND nergens beter dan aan den mond der Maas, aan baren regteroever, te kunnen te huis brengen, en ter plaatse waar thans het dorp MAASLAND gelegen is. Sommigen beweren wel, dat er in den brief van Keizer OTTO, ten onregte MASALANT, in plaats van Wasalant, gelezen wordt, hetwelk men op West-Friesland duidt: maar voor deze lezing, wordt geen enkel oud afschrift bijgebracht, dat Wasalant heeft. Een onzer oudste Kronijkschrijvers, MELIS STOKK, heeft in den giftbrief ook MAASLAND gelezen. Klaar bescheid van dit oud graafschap vindt men derhalve niet, dat naderhand, zoo het schijnt, met het overige gedeelte van Holland vereenigd, en weinig meer bij zijnen bijzonderen naam bekend geweest is. DIRK V, Graaf van Holland, wijst in het jaar 1085, eenige goederen in MAASLAND, van Schipluiden tot aan de Maas, aan de kerk van EGMOND toe, en Graaf WILLEM I, voegt in zijnen giftbrief, van het jaar 1222 Vlaardingen aan MAASLAND (MASLANDA).

De Herv., die hier ongeveer 1500 in getal zijn, maken grootendeels de gem. *Maasland* uit, en behooren, voor zoo ver *Burgersdijk* betreft, tot de gem. *de Lier*. De gem. MAASLAND telt 1200 zielen, onder welke ongeveer 500 Ledematen, en behoort tot de klass. van *Rotterdam*, ring van *Schiedam*. De eerste, die alhier het leeraar-ambt heeft waargenomen is geweest EVERY HARMSE, die in het jaar 1576 herwaarts kwam, en in het jaar 1582 naar Amsterdam vertrok. Het beroep geschiedt door den kerkeraad onder agreatie van den ambachtsheer.

De enkele Evang. Luth., die hier woont, behoort tot gem. *Delft*.

De R. K., die er 460 in getal zijn, onder welke 350 Communicanten, maken eene stat. uit, welke tot het aartspr. van *Holland-en-Zeeland*, dek. van *Delfland*, behoort, en door eenen Pastoor bediend wordt. Eenige parochieren echter ook te *Vlaardingen*.

Men heeft in deze gem. een zeer ruim schoollokaal, in 1841 geheel nieuw gebouwd. De school wordt gemiddeld door een getal van 120 leerlingen bezocht; terwijl aldaar tevens gelegenheid is ter plaatsing van kostleerlingen, die er, behalve de gewone opleiding eener lagere school, ook in moderne talen en wetenschappen een hoogst doelmatig onderwijs genieten.

Deze gem. is eene heerl., welke thans in eigendom bezeten wordt door den Heer WILLEM LODERWIJK WORBERT, Graaf van WASSENAAR STARENBERG, Luitenant der Kavallerie.

Het d. MAASLAND, in het Lat. MASALANDA en bij verkorting MASLANDA, ligt 4 u. W. ten N. van *Rotterdam*, 1½ u. W. N. W. van *Vlaardingen*, aan de Gaag. Men vindt dat d. reeds gemeld in den Blaffert der geestelijke goederen van St. Maartenskerk te Utrecht van den jare 866, wanneer alle de tienden van MAASLAND aan deze kerk behoorden.

DIRK V Graaf van *Holland*, heeft in den jare 1085 eenige inkomsten uit Alkmaar, voor goederen onder MAASLAND, met de Abdi van Egmond veruuld. In den jare 1222 wordt in eenen brief van Graaf WILLEM I, gewaagd van MAASLAND, bij Vlaardingen gelegen; WILLEM II, Roomsche Koning, schonk, in den jare 1241, de kerk van MAASLAND, dat is, hare inkomsten en bestuur, aan de Ridder der Duitsehe orde, die onder de Balie of huishouding van Utrecht behoorden.

Het d. is fraai en aangenaam van gelegenheid, met vrij goede huizen betimmerd.

De kerk, welke voor de Reformatie aan de H. MARIA MAGDALENA was toegewijd, is in het jaar 1241, door Graaf WILLEM II, aan de Ridder van de Duitsehe Orde geschonken, waarna aldaar een kommanderij

van die Ridderd werd opgerigt, welke onder den Landkommandeur van Utrecht stond, wordende daarna nog met vele kerkelijke goederen begiftigd. Het bestuur van deze kerk staat thans niet meer aan de Ridderd der Duitsche orde, of, om duidelijker te spreken, niet aan de Heeren, die door de Staten van Utrecht zijn aangesteld, om de aloude zoogenaamde Balie van het Sticht Utrecht te verbeelden. De Ridderd hebben dit bestuur en de begeving der pastorie van MAASLAND en Schipluiden gehad en geoefend tot den jare 1614. Dit regt werd op den 27 April des zelfden jaars, volgens besluit en goedvinden van de Kommandeurs in het algemeen, door den Landkommandeur DIEDERIK VAN BLOIS VAN TRESLONG afgestaan aan Jonkheer JAKOB VAN EGMOND, Heer, tot *Kenenburg*, MAASLAND en *Schipluiden*, om van dien tijd af bij hem, zijne erven en nakomelingen, te worden vergeven, zonder eenig wederzeggen. Zij hebben hier echter nog vele landgoederen, en een der polders van MAASLAND voert nog den naam van den Commandeurs-polder, als het overblijfsel van de Kommanderij dezer orde. In dezen polder hadden de Ridderd ondertijds een aanzienlijk hof, tot verblijf van den Kommandeur, wien het bewind der goederen dezer kommanderij en het beuren der inkomsten was aanbevolen. In deze kerk was, vóór de Reformatie, aan het altaar van den H. ANDREAS en van de H. ELIZABETH eene prebende of eeuwigdurende vikarij gesticht. Het kosterschap, staande ter vergeving van de Graven, bragt jaarlijks elf Rijnsche guld. (16 guld. 80 cents) op. Deze kerk is een buitengemeen groot en fraai gebouw van eene bekwame hoogte, en ruimte, met leijen gedekt; van binnen is zij zeer wel ingerigt; het rust op eene rij pijlaren. Ook is er, in het jaar 1725, een uitmuntend orgel in geplaatst, waartoe de gelden zijn zamengebragt uit vrijwillige bijdragen van onderscheidene collegiën, van afzonderlijke leden der gemeenten en uit collecten aan de huizen der inwoners. Het koor is bijzonder groot, en derhalve zeer geschikt voor de bediening van het H. Avondmaal, waartoe het, onder anderen, ook gebruikt wordt, kunnende er bij die gelegenheid 430 Ledematen behoorlijk geplaatst worden: de glazen van het koor zijn alle fraai beschilderd, ook hangt daarin een bord, waarop de namen van de Predikanten, die hier gestaan hebben, zijn geschreven. Aan de zuidzijde van de kerk is in het jaar 1780, eene consistoriekamer aangebouwd. Deze is ongemeen fraai, daarbij is ook gebouwd eene kamer voor kerkmeesters, grootarmmeesters enz. Het geheele koor is bezienswaardig. De toren pronkt met een sierlijk leijenspits; hij is met een uurwijzer voorzien en van binnen hangen twee goede klokken, als eene groote en eene kleine.

Het kerkhof is zeer zindelijk en net bestraat, en met ijpenboomen beplant, gedeeltelijk omvangen met eenen muur en verder door de pastorie, het school- en dorphuis, enz; de ingang is met ijzeren beken afgesloten.

Ter plaatse, waar de kommanderij gestaan heeft, aan de kerk, staat nu de pastorie, zijnde een redelijk goed gebouw, dat in den voorveel nog langen tijd gepronkt heeft, met het wapen der Duitsche orde; deze pastorie behoort aan de kerk; wordende tot onderhoud daarvan, nog jaarlijks, van wegen gemelde kommanderij, eenige contributie opgebragt, gelijk er mede door die stichting nog iets betaald wordt, ten behoeve van de armen van MAASLAND, en dat wel in de plaats dat anders van ouds de ridderd van de Duitsche orde verpligt waren, ten gerieve en dienst van de arme ingezetenen van MAASLAND, eenen stier, beer (namelijk een mannetjes varken) en eene schuit te

onderhouden en ook op zekere feestdagen, aan hen eenig geld te geven, volgens zoodanig eene onverbreekelijke overeenkomst, waarvan het handschrift in des kommandeurshuis aan eenen ijzeren ketting plagt vast gesloten te liggen, doch, hoe onverbreekelijk ook, werd zij echter in vervolg van tijd, zoo ver verbroken, dat men in de plaats daarvan de gezegde belasting heeft ingesteld.

Het voorn. dorps-huis dient thans alleen als inrigting van warme spijsuitdeeling gedurende den winter; voorts tot berging der brandspuiten, tot verblijf van de nachtwacht en om er publicatiën als anderzins voor te laten aflezen, terwijl de raadkamer in eene herberg gehouden wordt.

De R. K. kerk, aan de H. MARIA MAGDALENA toegewijd, heeft eenen spitsen toren en prijkt met een uitmuntend orgel.

Voorheen had men te MAASLAND een Rederijkerskamer, welke tot spreuk voerde *'t spruit uit liefde*, en tot haar blazoen had eenen olijfbom.

Tevens had men er een aanzienlijk kasteel het Kommandeurs hof, ook wel Hofdijk genaamd, en twee oude sloten de Hoeve en het Huis te Velde geheeten. Zie die art. Thans heeft men er nog de buitenplaats Noord-Nieuwland.

Deze gem. wordt van het O. naar het W., gedeeltelijk zuidwaarts doorkruist door de Gaag. Zie dat woord.

In het midden der vorige eeuw is in dit d. een zware brand ontstaan, waardoor het schoolhuis en aanhooren geheel in de asch werd gelegd, zijnde bij dit ongeval waarschijnlijk vele papieren, tot de secretarie behoorende, verbrand, vermits de toenmalige Schoolmeester voor den Secretaris het schrijfwerk verrigtte.

De kermis valt in Zondag vóór MARIA MAGDALENA.

Het wapen dezer gem. bestaat in een veld van sinople (groen), met eenen paal van zilver, beladen met eene slang in natuurlijke kleur.

MAASLANDSCHESLUIS, voorn. sluis in *Delfland*, prov. *Zuid-Holland*. Zij was een der acht westsluizen van Delfland, en is in het jaar 1652, met de *Voorburgsche* en de *Naaldwijksche sluis*, tot eene sluis vereenigd.

MAASLANDSLUIS, naam, onder welchen de st. MAASSLUIS veelal verkeerdelijk voorkomt. Zie MAASSLUIS.

MAASNIEL, gem. in *Opper-Gelder*, prov. *Limburg*, arr. en kant. *Roermonde* (10 k. d., 12 m. k., 55 s. d.); palende N. aan de gem. *Swalmen*, O. aan de Pruisische prov. *Rijnland*, Z. aan *Roermonde*, W. aan de Maas, die het van de gem. *Horn* en *Buggenum* scheidt.

Deze gem. bevat het d. *Maasniel*, benevens de geh. *Leeuwen*, *Gebroek*, *Azenray* en *Maelbroek*, beslaat, volgens het kadaster, eene oppervlakte van 1556 bund. 79 v. r. 5 v. ell., waaronder 1476 bund. 85 v. ell. belastbaar land. Men telt er 253 h., bewoond door 255 huisgez., uitmakende eene bevolking van ongeveer 1540 inw., die meest hun bestaan vinden in den landbouw.

De inw., die op 2 na alle R. K. zijn, onder welke 1000 Communikanten, maken eene par uit, welke door eenen Pastoor en eenen Kapellaan bediend wordt, en in deze gem. eene kerk heeft. — De 2 Herv., die hier wonen, behooren tot de gem. van *Roermonde*. —

Men heeft in deze gem. eene school, welke gemiddeld door een getal van 150 leerlingen bezocht wordt.

Het d. MAASNIEL ligt $\frac{1}{2}$ u. N. van *Roermonde*, $\frac{1}{4}$ u. Z. van *Venlo*, aan den straatweg, tusschen die beide steden.

De kerk, aan den H. LAURENTIUS toegewijd, is een gebouw met eenen toren en van een orgel voorzien.

Men heeft er driemaal in het jaar kermis, als: in Junij, in Augustus en in October.

Het wapen van MAASNIJK bestaat in eenen rooster van St. LAURENS.

MAASPATTEN of MAASPETTEN, reg. en distr. in *Oost-Indië*, op het *Sundasche eil. Java*. Zie MAOSPATI.

MAASPOLDER (DE) of BUITENPOLDER-VAN-GASSEL-ESCHAREN-EN-BEERS, onbehuise pold. in het *Overambt* van het *Land-van-Cwyk*, prov. *Noord-Brabant*, *Berste* distr., arr. 's *Hertogenbosch*, kant. *Grave*, gedeeltelijk gem. *Gassel*, gedeeltelijk gem. *Escharen*, gedeeltelijk gem. *Beers*, gedeeltelijk gem. *Linden*; palende N. aan de *Maas*, O. aan den weg van *Gassel* naar *Linden* en aan de *Togtsloot* naar de *Lindensche sluis*, Z. aan den *Maasdijk* en de uiterwaarden onder *Escharen*.

Deze pold. beslaat, volgens het kadaster, eene oppervlakte van 341 bund. 58 v. r. 50 v. ell., waaronder 291 bund. 40 v. r. 72 v. ell. schotbaar land, als: onder *Gassel*, volgens het kadaster, 128 bund. 96 v. r. 40 v. ell., waaronder 125 bund. 85 v. r. 86 v. ell. schotbaar land; onder *Escharen*, volgens het kadaster, 6 bund. 51 v. r. 74 v. ell., waaronder 6 bund. 51 v. r. 74 v. ell. schotbaar land; onder *Beers*, volgens het kadaster, 175 bund. 23 v. r. 87 v. ell., waaronder 145 bund. 65 v. r. 24 v. ell. schotbaar land, en onder *Linden*, volgens het kadaster, 51 bund. 6 v. r. 49 v. ell., waaronder 13 bund. 57 v. r. 98 v. ell. schotbaar land. Het zomerpeil is 8 ell. 1 palm. boven A. P. De hoogte der dijken, aan de benedenste of *Escharensche sluis*, is 10 ell. 4 palm. boven A. P.

Deze pold. is alleen aan de zijde van de *Maas* als bekaand te beschouwen, en deze bekading bestaat voor het grootste gedeelte uit het natuurlijk terrein. Op het benedenste gedeelte alleen is eene kade opgeworpen, ter hoogte van 6 à 7 palm. boven het terrein. Deze bekading maakt voorts het benedenste gedeelte uit van het bed of van den overlaat der *Beersche Maas*.

Deze pold., bestemd zijnde tot het afleiden van het water der zogenaamde *Beersche Maas*, is, uit dien hoofde, noch ter zijde noch beneden tusschen bekadingen ingesloten. Hij wordt van het overtollige water ontlaat, op de *Maas* door de *Grietplanke* of *Escharensche sluis* en de *Gasselsche* of *Balkgraafsche sluis*. Tot dekking van den oever, liggen tegen dezen polder elf kleine kribbetjes of bollen.

MASSLUIS, gem. in *Delfland*, prov. *Zuid-Holland*, arr. *Rotterdam*, kant. *Vlaardingen* (24 m. k., 9 s. d.); van alle zijden door de gem. *Maasland* omgeven.

Deze gem. bevat niets dan de st. *Maassluis*, en beslaat, volgens het kadaster, eene oppervlakte van 35 bund. 35 v. r. 18 v. ell., waaronder 30 bund. 5 v. r. 82 v. ell. belastbaar land.

De stad MASSLUIS, meestal verkeerdelijk *MAASLANDALUIS* en in de wandeling ook enkel de *SLUIS* genoemd, ligt 4 u. W. van *Rotterdam*, 1½ u. W. van *Vlaardingen*, 2 u. Z. W. van *Delft*; 51° 55' N. B., 21° 55' O. L. Zij heeft ongetwijfeld haren naam, ten deele van eene sluis, welke reeds vroeg in den dijk aan de *Maas* gelegen heeft. Zeer waarschijnlijk is het, dat het *Land van Maasland*, voor het leggen van den *Maasdijk*, hier een gorze of aanwas, uit de *Maas* geweest zij. Na de bedijking dezer landen werden hier één, of meer sluisen tot uitwatering gelogd, en dewijl deze op den grond van *Maasland* gebouwd waren,

zal een daarvan den naam van *MAASLANDERSLUIJ* gekregen hebben, naar welke naderhand de aangroeiende buurt genocind is. Ten aanzien van het beginsel dezer buurt zegt de gemeene overlevering, dat er vroeger, bij de Monstersche sluis, niet meer dan twee hutjes van leem en riet stonden, die door lieden bewoond werden, welken het opzigt over deze sluis aanbevolen was. De ambachtsheerlijkheid *MAASSLUIJ*, was, voor den jare 1614, niet afzonderlijk, maar gemeen met die van *Maasland*, doch, om den aangroei van dit dorp en de vermenigvuldiging van inwoners werd er, op verzoek van Jonker *JAKOB VAN EGBOND*, Heer van *Kenenburg* en Ambachtsheer van *Maasland*, door 's Lands Staten, op den 16 Mei des zelfden jaars, octrooi verleend om *MAASSLUIJ* als eene bijzondere Ambachtsheerlijkheid af te scheiden van *Maasland*, en in dit nieuwe Regtsgebied eenen Schout en andere ambtenaren en bedienden afzonderlijk aan te stellen. De stad Delft had zich in den beginne tegen het verleen van dit octrooi aangekant, maar bewilligde naderhand daarin, onder voorwaarde, dat bij voorraad binnen het dorp van *MAASSLUIJ*, eene Regtbank zou worden opgericht, die alleen strekken zou over het dorp en het geen daartoe behoorde, zonder eenig regtsgebied of regtspleging te mogen oefenen over de landen en ingezetenen, buiten het getimmerte van het gemelde dorp; maar dat zij zouden moeten blijven te regt staan voor het gereg van Delfland, als van ouds. Van toen af is ook de naam *MAASSLUIJ*, met verwerping van vroegere benamingen, aangenomen en vastgesteld. Niettegenstaande deze scheiding van regtsgebied zijn de heerlijkheden van *Maasland* en *MAASSLUIJ* in onafgescheiden bezitting van de zelfde Ambachtsheeren gebleven, doch sedert *MAASSLUIJ* als stad erkend is en een Lid ter provinciale vergadering zendt is het eigenlijk geen ambachtsheerlijkheid meer. Alleen wordt aan den Ambachtsheer, zijnde thans den Heer *WILLEM LODIEWIJK WORBERT* Graaf van *WASSENAAR STARRENBURG*, Luitenant der Kavallerie, jaarlijks eene geldelijke uitkeering gedaan, ten bedrage van tien percent van de traktementen van den Burge-meester, Wethouders, Secretaris en Bode; terwijl ten opzigte der jagt en de agratie van Predikanten, het besluit van Maart 1814 in werking bleef.

MAASSLUIJ, van kleine beginselen opgekomen, heeft echter eenen spoedigen aangroei gehad. Men kan nagaan, dat het in het begin der zestiende eeuw reeds eene bewoonde buurt geweest is, met eene kapel, welke een slagklok en uurwerk had, ten gerieve van alle reizende kooplieden, visschers en andere ingezetenen. Oude lieden van zestig en zeventig jaar, getuigden, in den jare 1889, dat deze kapel hier gestaan had, zoo lang hun gedenken mogt en langer, en dat zij, in de toen kort voorledene heroerte was geslecht en vernield. De overvaart van *MAASSLUIJ* naar Brielle en verder, schijnt veel aanleiding gegeven te hebben tot het bevolken dezer plaats, welke nog meer is toegenomen na dat hier, op raad van den Heer van *St. ADEGONDE*, eene schans gelegd werd. Dit werk werd aangevangen, na het innemen van den Briel door de Watergeuzen, in het jaar 1672; dewijl men de gelegenheid van *MAASSLUIJ* van veel gewigt oordeelde.

Nadat Nederland, na den vrede van Munster, in het jaar 1648, tot rust geraakt was, is de visscherij en wat daartoe behoort, de grootste oorzaak van den bloei en het vermeederen der ingezetenen geweest, hetwelk het getal huizen ook heeft doen aangroeijen. Thans telt men er 669 h., bewoond door 968 huisgez., uitmakende eene bevolking van ruim 4000 inw., die meest hun bestaan vinden in de

visscherij, en wat tot de uitrusting der daartoe benoedigde schepen behoort. De haringvaart kan hier echter geenssins die van Vlaardingen evenaren, zijnde er in het jaar 1845 slechts vijftien schepen ter haringvangst uitgevaren. De vangst van de kabeljauw, zoo die als verscho visch verkocht, als die tot zoutevisch in tonnen gelegd wordt, deed deze plaats voormaals bloeijen. In 1845 zijn hier echter slechts ter wintervaart zes schepen ter kabeljauwvangst uitgerust. Deze visch wordt ten deele in de Noordzee en ten deele omtrent IJsland gevangen. Men had de visscherij op IJsland ter walvischvangst reeds begonnen, doch, om de geringe winsten, verwaarloosd. Sedert eenige jaren wordt zij echter nog met één schip aan den gang gehouden, doch door elkander levert die visscherij verlies uit. Behalve dese visscherij is er nog eene zalmvangst. Die van MAASSLUIS hebben altijd getoond, dat hun de visscherij ter harte ging en te dien einde zorg gedragen, dat hunne vaart beveiligd werd door bakens en tonnen in de Maas. Hierover omtrent 1609 eenig verschil ontstaan zijnde met de stad Brielle, is het te dier tijd veresend bij uitspraak van Gecommitteerde Raden, gedagteekend den 20 November van dat jaar. Hierbij werd aan die van MAASSLUIS toegestaan, dat bij die van Brielle, ter geschikter plaatse, negen bakens en eene ton gelegd en onderhouden werden, waarvoor die van MAASSLUIS jaarlijks zouden betalen 50 gulden. Naderhand zijn hierover nog andere overeenkomsten gesloten, en werd, in het bijzonder op den 12 Februarij 1614, ten overstaan van Gecommitteerde Raden vastgesteld, dat de stad Brielle zou leggen twee tonnen en een poontgen, en elf of twaalf bakens steken, ter plaatse, waar die van MAASSLUIS goedvinden en waarvoor zij jaarlijks aan die stad 160 gulden betalen zouden. Van MAASSLUIS voeren vroeger ook vele schepen ter koopvaardij; thans echter wordt er slechts weinig buiten- en binnenlandschen handel gedreven. In het jaar 1844 zijn te MAASSLUIS ingeklaard één, en uitgeklaard vier honderd vijf en twintig zeeschepen (1), binnengekomen drie, en uitgevaren drie zeeschepen. Men heeft er voorts 3 scheepstimmerwerven, waaronder eene uitmuntende voor groote schepen, de de tweede meest geschikt tot den aanbouw van visch- en haringsschepen, de derde slechts voor schuiten en pramen; 2 zeilmakerijen; 1 taanderij; 1 touwslagerij; 2 loofjertijen; 1 bierbrouwerij en 1 bokkingrookerij.

Men heeft er buitendijks eene schoone lange haven, die zich van den Maasdijk tot in de Maas uitstrekt. Zij dient, gelijk de Boonersluis en de sluizen te Vlaardingen, tot uitwatering van het Westland. Men houdt haar diep en schoon, door middel van twee spuijen, één ten Zuiden en één ten Noorden, die in eene groote kom te zamen komen, waaruit het water, met eenen even gelijken toevoer uit beide spuijen, naar de haven geleid wordt, die ter zelfder tijd van slijk geruimd wordt met eenen zoogenoemden krabbelaar, die het van den grond losmaakt. Deze haven en spuijen worden onderhouden door de acht West-Amibachten; doch Delfland trekt hiervoor zekere pacht van den verschen visch, die te MAASSLUIS wordt afgeslagen. Binnendijks heeft de stad twee vlieten of grachten, ter wederzijden met huizen bebouwd, zijnde de Noordvliet, door de milddadigheid van den Heer GOVERT VAN WIJN, aan de noordzijde, met eene rij boomen sierlijk beplant. Nog eene derde vliet is er, die tot de Boonersluis behoort,

(1) Dit verschil bestaat daarin, dat de uitklarende schepen meestendeels weinig lading hebben en daardoor de Maas uitloopen, in plaats van door het Kanaal van Voorne te varen.

met een klein haventje, doch deze ligt op Maaslands grondgebied. Daarenboven zijn er onderscheidene straten en een marktplein, het laatste insgelijks met boomen beplant. De huizen zijn er niet alleen net en zindelijk gebouwd, maar men vindt er velen, die in aanzienlijkheid uitmuntten, en van binnen gaan sommige het uiterlijk aanzien nog in netheid te boven. Vroeger was MAASSLUS slechts een dorp of vlek, doch is, in het jaar 1811, onder het Fransch bestuur, tot eene stad verheven, hoewel het geene poorten heeft. Thans wordt het nog onder de stemhebbende steden gerekend.

Het Stadhuis, op den *Dijk of Hoogstraat*, is een geschikt gebouw, dat zijnen opgang langs eene stoep met ijzeren leuning en een aangenaam uitzigt op de haven heeft.

Het Gemeenelandshuis, insgelijks aan de *Hoogstraat*, is, voor den tijd van de stichting, een vrij aanzienlijk gebouw, met eene vergaderkamer voor het collegie van Dijkgraaf en Hoogheemraden van Delfland, die aan de eene zijde haar uitzigt heeft op de haven en aan de andere zijde op den dijk of in de straat, waarin ook de kleine kerk gevonden wordt, met eene spreekkamer. Beneden is de woning van den kastelein. De gevel is versierd met de wapens van den toenmaligen Dijkgraaf en Hoogheemraden.

Ook heeft men er een Postkantoor.

De Hervormden, die hier ruim 3400 in getal zijn, onder welken ruim 1600 Ledematen, maken eene gem. uit, welke tot de klass. van *Rotterdam*, ring van *Schiedam*, behoort, en door drie Predikantenbediend wordt. De eerste, die hier het leeraaramt heeft waargenomen, is geweest CORNELIUS ARNOLDI of KORNELIS ADRIAANZ., die in het jaar 1598 herwaarts kwam, en in het jaar 1602 overleed. Meer beroemd is echter de Predikant JOMANNES FENACOLIUS (1608—1645), die aan de scheiding van MAASSLUS en *Maasland* veel heeft toegebracht, en ter bevordering daarvan zich veel moeite heeft gegeven. De eerste tweede Predikant was HENRICUS WENRALBUS, die in het jaar 1642 herwaarts kwam, en in het jaar 1652 naar Goes vertrok. De eerste derde Predikant was PETRUS COUWENBURG DU BOIS, die in het jaar 1729 herwaarts kwam en in het jaar 1750 naar Deventer vertrok. Het beroep geschiedt door den kerkeraad, nadat alvorens het drietal door den Ambachtsheer is geagreëerd.

Men heeft in deze gem. twee kerken, de Groote- of Nieuwe-kerk en de Kleine- of Oude-kerk genoemd.

De Groote- of Nieuwe-kerk staat voor een gedeelte op den grond der voorgemelde schans, waarop de kerk of gemeente van MAASSLUS regt van eigendom schijnt gehad te hebben, gelijk ook de Staten van Holland en Westfriesland, op dit vertrouwen, dien grond, in den jare 1612, aan kerkmeesters en kerkelijke regeerders afstonden. Van dien tijd af heeft men reeds het ontwerp gevormd, om een nieuw kerkgebouw te stichten, dewijl de Staten, bij hunnen afstand, tevens vergunden, op dien grond eene kerk of kapel te bouwen. Men begon echter niet met dat werk ten uitvoer te brengen dan eenige jaren daarna, terwijl men ondertusschen, uit de huren van eenige landerijen en naderhand uit den verkoop, met de renten der ingekomene kooppenningen, benevens andere inkomsten en bespaarde gelden, eene aanzienlijke som tot den opbouw verzamelde; waarbij nog later gevoegd werd eene belasting van eenen stuiver (5 cents) op iedere ton kabeljaauw, schelvisch, gulle, haring of lever, en van zes stuivers (50 cents) op iedere honderd lengen, aan de stuurlieden, door de

Staten, in het jaar 1627, tot opbouw der kerk, toegestaan voor twaalf jaren, die vervolgens nog voor zeven jaren verlengd werden. Door middel dezer inkomsten werd er eenen aanvang gemaakt, en, na het slechten van den grond der schans, de eerste steen aan deze kerk gelegd op den 6 Junij des jaars 1629. De naam van den grondlegger (zakeren metselaar ANNY LAMBAERTS.) is sedert in vergetelheid geraakt. Men wilde ook deze eer aan niemand in het bijzonder laten, waarom men op den steen tot opschrift stelde: *door de Gemeente*. Onder het opbouwen van deze kerk ondervond men, dat de grondslagen te klein of mogelijk niet volgens het beestek waren aangelegd, waardoor de voortgang van het werk aan eenigo verbinding onderworpen was, die teregt gebragt werd door eene grootere uitgestrektheid aan de grondslagen te geven. In ruim tien jaren werd de kerk tot die volkomenheid gebragt, dat hare inwijding geschiedde op den 9 October 1639, door den straks genoemden Leeraar van MAASLUIS, Ds. JOHANNES FERACOLIUS. Eer deze kerk tot dus verre voltooid was, en toen de bekleding met lood nog aan den toren ontbrak, behalve de klokken, het uurwerk, de glazen, vloer, zitplaatsen of banken, beliepen de onkosten reeds zeven en zestig duizend vier honderd een en vijftig gulden. Deze nieuwe kerk is een regelmatig kruisgebouw, in navolging van de Noorder kerk te Amsterdam, gesticht, hoewel deze in netheid en fraaiheid overtreffende. Voor dezen stond er een toren op het middeg der kerk, rustende op de vier pilaren, welke het kerkdak onderschragen, doch men vond geraden, dien om zijne zwaarte weg te nemen en een kleiner torentje in de plaats te stellen. Tevens begon men aan de westzijde der kerk den tegenwoordigen schoonen toren, die tot eene aanzienlijke hoogte vierkant uit den grond is opgebouwd, en hooger met eene achtkante spits en een doorlichtig koepeltorentje eindigt. De omgangen zijn sierlijk en met leuningn voorzien, gelijk de toren met uurwyzers en slagklokken. De kerk, prijkt onder anderen, met een geschilderd houten bord, zijnde een geschenk van de visscherij, waarop onderscheidene zee- en riviergezigten zijn afgemaald, afkomstig van den beroemden zeeschilder ARY BARNHUIZEN; de visschen, die er, naar het leven geschilderd, op voorkomen, zijn echteren van eenen anderen meester. Ook heeft zij geen gering sieraad ontvangen, door het prachtig orgel, hetwelk door de mildadigheid van den Heer GOVERT VAN WIJN, oud Penningmeester van de visscherij te MAASLUIS, aldaar werd geplaatst en op den 4 December 1732, den negentigsten verjaardag van dien grooten weldoener, werd ingewijd door den Eerwaarden Heer EGIDIUS FRANKEN, een der Leeraren in de gemeente te MAASLUIS. Van dit pronkstuk, met ongemeene sieraden en toepasselijke bijschriften verrijkt, wordt getuigd, dat het onder de beste orgelwerken van ons vaderland verdient gerekend te worden; het is een zoogenaamd zestien voets werk, en heeft drie klavieren, benevens een vrij pedaal. Bij de onkosten tot het daarstellen van dit orgel, die door den Heer GOVERT VAN WIJN alleen werden gedragen, voegde hij nog eene jaarwedde voor den Organist en den Balkentreder. Ook heeft hij de Diakonie rijk begiftigd en veel tot sieraad van de stad bijgedragen, onder anderen door het grootendeels voor eigen rekening aanbrengen van eenen steenen trap, met eenen ijzeren leuning, ter beklimming van den Maasdijk, ten einde gemakkelijk van daar de groote kerk en haven te bezoeken. Alle deze werken zullen zijnen naam ongetwijfeld bij de nazaten in dankbare gedachtenis doen leven.

De Kleine- of Oude-kerk, op de *Hoogstraat*, is eertijds eene kapel geweest, doch niet de zelfde die in de Roomsche tijden gebouwd en slechts van hout was. Echter besloeg zij dien zelfden grond. De Regering van Maasland, onder welker kerk de gemeente MAASSLUS behoorde, verleende in den jare 1396 vrijheid, om deze kapel weder op te bouwen. Na het bouwen der nieuwe kerk is de oude, gedurende vele jaren, niet tot godsdienstoefening gebruikt, tot dat men ze, in het jaar 1664, hiertoe bekwaam gemaakt had en weder met eene plegtige leerrede opende. Het gebouw bleek echter meer en meer bouwvallig te worden, zoodat men, ten jare 1736, op nieuw besloot het te sluiten en tot eene geheele eindelijke herstelling over te gaan. Deze herstelling werd met spoed doorgezet, zoodat de nu geheel verbeterde en versfraaide kerk, den 10 November des gemelden jaars, werd geopend. De tegenwoordige gedaante dezer kerk is langwerpig vierkant, als eene groote zaal, aan welker einde de predikstoel staat, waar tegenover eene galerij wordt gevonden. Zij pronkt met een eenvoudig torentje, van uurwerk en klok voorzien; doch er is geen orgel in.

De 9 Evangelisch-Lutherschen, welke men er aantreft, worden tot de gem. van *Delft* gerekend.

De Roomsch-Katholijken, van welke men er 490 aantreft, onder welke 340 Kommunikanten, maken eene stat. nit, welke tot het aartspr. van *Holland-en-Zeeland*, dek. van *Delfland*, behoort, en door eenen Pastoor bediend wordt. De tegenwoordige kerk, aan de H. PETRUS en PAULUS toegewijd, is in het jaar 1787 gesticht. Het is een ruim gebouw, met een klein, doch fraai vierkant torentje en van een orgel voorzien.

De 90 Israëlieten, die er wonen, maken eene ringsynagoge uit, welke tot het synagogaal ressort van 's *Gravenhage* behoort en waarin de dienst door eenen Lezer verrigt wordt. De synagoge is een klein doch net gebouw, dat in het jaar 1832 in zijne tegenwoordige gedaante voltooid is en geen toren heeft.

Het Weeshuis, aan de *Noordvliet*, is een ruim en bezienswaardig gebouw, waar 6 jongens en 7 meisjes verpleegd worden. Het heeft eene zeer groote en luchtige achterplaats. De jongens, zoodra zij lezen of schrijven kunnen of den ouderdom van twaalf of veertien jaren bereikt hebben, worden, ten behoeve van het huis, ~~ter~~ vischvaart uitgezonden of tot het aanleeren van een ander beroep opgeleid; wanneer de eerstbedoelden zich aan land bevinden, hebben zij hier hun verblijf. Dit weeshuis heeft zeer ruime inkomsten, en, bij de scheiding der H. Geest-armen van Maasland en MAASSLUS, zijn daaraan eenige vaste goederen en andere middelen aanbedeeld. Hieromtrent werd eene overeenkomst getroffen, op den 3 Julij des jaars 1615, en bij deze scheiding genoot MAASSLUS twee vijfde deelen van de hoofdsom.

Men heeft te MAASSLUS vier scholen, welke gemiddeld door een getal van ruim 400 leerlingen bezocht worden; als: twee Bijzondere Scholen van de tweede klasse; eene Stads-Armschool; eene School van het Departement der Maatschappij: *Tot Nut van 't Algemeen*, waarbij men nog voegen kan eene Weeshuis-school, zijnde, even als de laatstgenoemde, eene bijzondere school der eerste klasse. Op de Stads-Armschool bevinden zich ruim 220 kinderen.

Er bestaat hier ook een Departement der Maatschappij: *Tot Nut van 't Algemeen*, dat den 12 Julij 1819 opgericht is, en 20 leden telt.

MAASSLUIS is de geboorteplaats van den Godgeleerde **BERNARDUS DE MOOR**, geb. 29 Januarij 1709, † 18 Julij 1772, na Hooglesaar in de Godgeleerdheid, eerst te Franeker en daarna te Leyden, te zijn geweest; van den Geneeskundige **ANTHONI MOLL**, geb. 8 Maart 1786, † 16 Junij 1843, als Geneesheer te Arnhem, na zich door onderscheidene geneeskundige werken te hebben beroemd gemaakt; van de Nederduitsche Dichters: **Pieter Schin**, geb. 17 Januarij 1672, † 17 Julij 1737; diens zonen **Hendrik Schin**, geb. 27 October 1695, † 30 Junij 1743, die tevens een bekwaam Sterrekundige was, en **Jacob Schin**, geb. 8 October 1700, † in 1762, en **Willem van der Jaer**, geb. 30 Januarij 1727, † 19 April 1808, en van den Portret- en Historieschilder **Bartholomeus Meyburg**, geb. in 1628.

In het jaar 1573 werd de in het vorige jaar te **MAASSLUIS** aangelegde schans, door den Spaanschen Veldheer **Romero** besprongen, die er **Filip van Marnix**, Heer van *St. Aldegonde*, gevangen nam.

In het jaar 1574, toen de stad **Leyden** in het uiterste gevaar verkeerde, werd **MAASSLUIS** door de Spanjaarden, onder aanvoering van **Louis Gaetan**, ingenomen.

In het jaar 1610 of daaromtrent ontstond te **MAASSLUIS** een oproer, ter gelegenheid van eene kleine belasting op de visscherij, om de Christenslaven van deze stad, door de Turken genomen, te bevrijden. Een Deurwaarder, die de afkondiging deed, werd zwaar beleedigd en verjaagd, en de rust niet hersteld, voor dat de Stadhouder **Maurits** eene kompagnie zijner lijfgarde uit Delft zond, om de oproerigen te beteugelen.

In het jaar 1667 ontstond tusschen de Ambachtsvrouw der heerlijkheid en vijf Regenten, aldaar uitmakende de meerderheid der wet, bij gelegenheid van het maken eener brandkeure, eenig verschil, dat zoo hoog liep, dat de zaak voor de Staten van Holland gebragt werd, door welke het geschil echter vereffend werd.

In 1672 werd te **MAASSLUIS** het huis van zekeren koopman, **Ovranduk** genaamd, op de markt staande, geplunderd, ter sake dat hij verdacht werd de visch, die hij hoog ingekocht en betaald had, naar Frankrijk te willen voeren.

Den 14 November 1773 was het water hier des morgens tot eene hoogte gerezen, welke het in twintig jaren tijds niet had bereikt. Het bleef drie volle uren wassen boven den tijd, wanneer, volgens den gewonen loop der natuur, de vloed op zijn hoogst moest zijn. Op het laatst van de ebbe bleef er zoo veel water op het land staan, als bij vrij hooge vloedden maar zelden het geval was. Men was uit dien hoofde zeer beducht tegen het avondgetijde en bevond dan ook des avonds omtrent acht ure, dat het water ruim zeven duimen hooger stond, dan het des morgens gestaan had, en het was toen vijf duimen boven het hoogste peil gewassen, dat in deze eeuw gezien was. Men merkte niet, dat het na dien tijd meer toenam, maar omtrent half negen ure begon het aanmerkelijk te vallen, want des nachts omtrent twaalf ure stond het niet veel boven de hoogste havenkade. Met zeer veel reden heeft men dien schielijken val, en de verdere behoudenis van **MAASSLUIS**, aan de onderscheidene overstromingen in de landen van **Voorne**, **Putten** en **Strijen** toegeschreven. Ter dezzer plaatse was aanmerkelyke schade aan daken, schoorsteenen en kelders veroorzaakt. Onderscheidene schepen dreven op de kaaijen; eenige ledige boekers, die in het Noorderspij-water lagen, werden van hunne touwen losgerukt, waardoor vele huizen aan den westkant van het noordeinde der Hoogstraat

zeer beschadigd werden. Twee buizen spoelden ook uit het gemelde spuiwater op de kaai, en vielen vervolgens op en in elkanderen, hetgeen eene zeer vreemde vertooning maakte. De eene werd, nadat de masten gekapt waren, weder in de diepte gebragt, terwijl de andere, vol water, in de klem van de spuideuren bleef zitten, doch ook later door aangewende middelen losraakte.

Met de invoering der nieuwe psalmberijming in het jaar 1775 had men tevens gezocht eene verbeterde zangtrant in te voeren en het verbazend lang rekken van iedere noot trachten te verbannen. De meeste ingezetenen van MAASSEUS waren echter zoodanig aan de oude wijze van zingen gehecht, dat zij niet besluiten konden, die voor eene andere te verwisselen: ja zulks aanmerkende als een onvervreemdbaar regt, hun toekomstige, namen zij voor het met alle kracht vast te houden. Vele ontzagen zich zelfs niet, bij de openbare godsdienst-oefening in de kerk, zich daartegen te verzetten, en tegen hen, die de nieuwe zangwijze voorstonden, tot feitelijkheden over te slaan, ja zelfs vreemdelingen, de plaats doortrekkende, de verklaring af te persen, of zij voor het *lange* of *korte* zingen waren. Eindelijk barstte het misnoegen in 1776 tot eenen dadelijken opstand uit, zoo dat de Baljuw van Delfland zich verplicht achtte de schuldigen op te sporen en in regten te vervolgen. Vijf der voornaamste aanstokers werden gevat, een zesde had de vlugt gekozen. Op verzoek van de Vrouw der plaats, die voorzag dat daardoor een groot aantal ingezetenen, met vrouw en kinderen, ongelukkig zouden worden, werd den schuldigen door de Staten van Holland vergiffenis geschonken; onder bedreiging van voorbeeldige straffen aan hen, die zich weder aan dergelijke misdaden zouden schuldig maken. Men gaf des niettemin van tijd tot tijd blijken van ongehoorzaamheid, zoo dat zelfs eenige lieden, in het jaar 1778, het bij herhaling waagden de openbare godsdienst te storen, door onder het zingen, zonder op orgel of voorzanger te letten, een verward geschreeuw aan te heffen en na het ophouden van het orgel en den voorzanger op hunnen geliefden zangtoon voort te gaan. Dit had eene nieuwe zeer ernstige waarschuwing ten gevolge, welke in Mei gegeven werd en die eenen goeden uitslag schijnt gehad te hebben.

In 1787 moest tot tweemaal toe de geest van onrust door scherpe plakaten van hoogerhand te MAASSEUS beteugeld worden.

In April 1813 ontstond een groot oproer door het volk, hetwelk, de regering der Franschen moede, van de gelegenheid gebruik maakte, dat de Douanes en Gensdarmes vertrokken waren, om de Nationale vlag op den toren te zetten, ondertusschen werd dit door den invloed der Regering gedempt. De gevolgen waren echter treurig, daar bij het terugkeeren der Fransche geëmploijeerden vele in hechtenis werden genomen, en, ten gevolge voonis van den militairen krijgsraad, twee werden dood geschoten en twee tot dwangarbeid verwezen. In November van hetzelfde jaar werden vaartuigen gerequireerd om de inwoners van Brielle te helpen; terwijl de proclamatie door het driemanschap in 's Gravenhage opgemaakt, alhier met geestdrift werd afgelezen en de revolutie voltooid.

Bij den watervloed van 5 Februarij 1825 klom het water nog 11 duim hooger dan in 1775.

Het wapen van MAASSEUS is dat van Egmond, zijnde van goud met zeven kepers van keel (rood); daarover loopt een golvende dwarsbalk, van silver, en in het hoofd een barnsteen met drie pendanten van saur (blauw).

MAASSTROOM, koffijplant. in *Nederlands-Guiana*, kol. *Suriname*, aan de *Boven-Commewijne*, ter rechterzijde in het afvaren; palende bovenwaarts aan de koffijplant. Berlijn, benedenwaarts aan de koffijplant. Johannesburg; 725 akk. groot; met 150 slaven. De Negers noemen haar **POLAK**.

MAASTRICHT, arr., prov. *Limburg*; palende N. en O. aan het arr. Roermonde en de Pruisische prov. Rijnland, Z. aan de Belgische prov. Luik, W. aan de Belgische prov. Limburg.

Het bevat de volgende vijf kant.: Maastricht, Meerssen, Heerlen, Sittart en Gulpen, en beslaat eene oppervlakte, volgens het kadaster, van 68,169 bund.; telt 15,985 h., bewoond door 18,504 huisgez., uitmakende eene bevolking van ruim 103,000 zielen, die meest hun bestaan vinden in den landbouw en eenige fabrieken.

MAASTRICHT, kant., prov. *Limburg*, arr. *Maastricht*; palende Z. W. en N. aan de Belgische prov. Limburg, N. O., O. en Z. O. aan het kant. Meerssen.

Het bevat de volgende drie gem.: Maastricht, Oud-Vroenhoven en Sint. Pieter, beslaat, volgens het kadaster, eene oppervlakte van 2559 bund., waaronder 2189 bund. belastbaar land; telt 5084 h., bewoond door 4642 huisgez., uitmakende eene bevolking van 28,000 inw., die meest hun bestaan vinden in den handel, landbouw en eenige fabrieken.

MAASTRICHT, klass., prov. *Limburg*, in de volgende drie ringen: de ring van Maastricht, de ring van Heerlen en de ring van Venlo, 15 gem. met 16 kerken tellende, welke bediend worden door 17 Predikanten. Men telt in deze klass. 4800 zielen, onder welke 5400 Ledematen.

MAASTRICHT, kerk. ring., prov. *Limburg*, klass. van *Maastricht*.

Tot deze ring behooren de volgende vijf standplaatsen: *Maastricht*, *Eysden*, *Beek-en-Geul*, *Gulpen* en *Meerssen-en-Schimmert*.

In deze ring zijn 8 kerken, waarin de dienst door 7 Predikanten wordt waargenomen. Men telt er 5250 zielen, onder welke 2000 Ledematen.

MAASTRICHT, dek., apost. vic. van *Limburg*. Zie **MAASTRICHT NOORDERKANTON** en **MAASTRICHT ZEIDERSKANTON**.

MAASTRICHT, gem., prov. *Limburg*, arr. en kant. *Maastricht*, (3 m. k., 1 s. d.); palende W. en N. aan de gem. Oud-Vroenhoven, N. O. aan Meerssen, O. aan Bemelen, Z. O. aan Heer, Z. aan St. Pieter.

Deze gem. bevat niets dan de stad *Maastricht*, beslaande met de vestingwerken, volgens het kadaster, eene oppervlakte van 416 bund., waaronder 107 bund. belastbaar land. Men telt er 2719 h., bewoond door 4270 huisgez., uitmakende eene bevolking van 22,600 inw., behalve het garnizoen, thans (1845) ongeveer 5000 man sterk. De inwoners drijven eenen levendigen transitio- en smokkelhandel op België, vooral in zout, wijn, suiker en gedistilleerd, en hebben voorts onderscheidene fabrieken, als daar zijn: 1 glasblazerij, 1 kristalslijperij, 1 fabriek van aardewerk, 2 geweermakerijen, 1 hagelfabriek, 2 ljaergrieterijen, 1 fabriek van militaire voorwerpen, 1 lakenfabriek; die vooral voor de kleeding der bezetting wordt aan den gang gehouden, 3 fabrieken van behangselpapier, 1 papiermolen, 1 fabriek van geschilderd glas in brandverf, 1 wasdoekfabriek, 3 pijpenbakkertjen, 1 lak-, ouwel- en pen-nenfabriek, 1 speldenfabriek, 3 kokertjen van beetwortelstroop, 1 touw-slagerij, 6 steendrukkerijen, 8 boekdrukkerijen, 1 marmerslijpertjen

een aantal leerlooijertjen, 21 branderijen en 52 brouwerijen, kunnende het bier, dat in laatstgemelde wordt vervaardigd, met vele Brabandsche bieren wedijveren, terwijl het door de zuivere bewerking voor gezonder dan deze gehouden wordt.

De stad MAASTRICHT ligt 5 u. N. van Luik, 5 u. N. O. van Tongeren, 6 u. W. van Aken, 20 u. O. van Brussel en 20 u. Z. O. van 's Hertogenbosch, aan de Maas, ter plaatse, waar het riviertje de Jeker daarmede zamenvlocht, 50° 51' 10" N. B., 5° 21' 2" O. L. De Maas loopt, niet zoo zeer langs, maar door de stad, haar in tweeën verdeelende, waarvan het grootste, dat eigenlijk, in het bijzonder MAASTRICHT genoemd wordt, ter linker en het andere deel, daar tegen over, dat Wijk genoemd wordt, ter rechterzijde ligt; hebbende die beiden, door eene steenen brug, gemeenschap met elkanderen.

Oudtijds werd de stad blootelijk TRICHT of TRECHT genaamd, gelijk de in den omtrek wonende dorpelingen gewoon zijn haar nooit anders dan TRICHT te noemen. Zij staat ook, trouwens, in de oude stads recessen, met geenen anderen naam aangeteekend. De omschrijving van MAASTRICHT wil niets anders zeggen, als TRICHT AAN DE MAAS, en is een toenaam, dienende ter onderscheiding van vele andere steden, die den zelfden naam voeren, inzonderheid van die drie groote steden *Utrecht*, *Dordrecht* en *Atrecht*. Dit TRICHT komt af van *trajectus* (eigenlijk *transjectus*), hetwelk een veer, d. i., de plaats des gewoonlijken overtochts eener rivier, beteekent, of van *tricht*, *drecht*, hetgeen in de Angelsaksische taal *markt* beteekent en zoude dus zoo veel zeggen als *Markt aan de Maas*. Buiten twijfel zullen de Romeinen, die in de Nederlanden veel plagten te verkeerren, deze plaats tot hunnen gewoonlijken overtocht van de rivier de Maas gebruikt hebben, als zij met hunne heirlegers herwaarts overkwamen; hetzij door behulp van vaartuigen, hetzij van eene brug, welk laatste het allerwaarschijnlijkst is, bijaldien men het daarvoor houden mag, dat die Pons Mosæ (brug over de Maas), welke TACITUS gedenkt (1), ter plaatse, waar thans MAASTRICHT ligt, al reeds in dien tijd over de rivier geslagen geweest zij; van welk gevoelen ALTING, CELLARIUS en andere geleerden in het geheel niet vreemd zijn, voornamelijk dewijl TACITUS, ter zelfder plaatse, spreekt van eenen krijgstoegt van CIVILIS, waarin, onder anderen, ook de Tongeren, zoo nabij MAASTRICHT wonende, waren gewikkeld. En, wat ons nog meer in dit gevoelen bevestigt, is die bekende en met steenen bevoerde heirbaan of landweg, waarvan de overblijfselen nog heden duidelijk te zien zijn, die, door Gallië tot Bayay loopende, van daar door Tongeren en MAASTRICHT naar Keulen voortliep, waar zij, met andere wegen van dien aard, als in een middelpunt zich vereenigde, ten bewijze, dat MAASTRICHT, ten allen tijde, de plaats des algemeenen doortogts zal geweest zijn; niet, dat wij zouden durven beweren, dat in die vroege tijden, ter zelfder plaatse, reeds eene stad, TRAJECTUM, zal gesticht geweest zijn. Nog een ander bewijs van het verblijf der Romeinen daar ter stede, heeft zich onlangs door het ontdekken der overblijfselen eener Romeinsche badinrichting, niet ver van de Maasbrug, opgedaan. Sommige latere schrijvers willen den oorsprong dezer stad zelfs eenige jaren vóór de geboorte van den Heiland stellen. Het wordt, wel is waar, onder de voorregten der steden gerekend, waarop zij roem dragen, als zij van eenen zoo grijsen onderdom haren oorsprong kunnen afleiden, en, men zou aan

(1) *Histor.*, L. IV, C. 60.

MAASTRICHT den roem niet misgunnen, wanneer de zaak met echte bewijzen kon gestaafd worden; maar zoodanige bewijzen zijn niet te onzer kennis gekomen. Men zou hen dan, met dezen naam, daarna, meermalen in oude schriften hebben aangetroffen. Dan, bij die zelfde Schrijvers, die het andere *Trajectum*, namelijk *ad Rhenum* (Utrecht), dikwerf gedenken, is, ten aanzien van dit *TRAJECTUM AD MOSAN*, een diep stilzwijgen bewaard. Zelfs in de oude reisbeschrijving van ANTONINUS, waar een reistogt voorkomt, die, onder anderen, van Aduaca of Aduatica Tungrorum (Tongeren), door Coriovallum naar Juliacum (Gulick) en verder naar Colonia (Keulen) gaat; bij welken togt, de plaats, waar nu MAASTRICHT gelegen is, als de gevoeligste, om de Maas te kunnen overvaren, onvermijdelijk was, wordt echter van haar geen woord vermeld, hetwelk doet vermoeden, dat, toen ten minste, bij dit veer nog geen stad bestond. Sommigen trachten niettemin, uit AMMIANUS MARCELLINUS, voor den ouderdom dezer stad te pleiten, dewijl deze schrijver (1), den krijgstogt van Keizer JULIAAN tegen de Franken verhalende, bij die gelegenheid melding maakt van OSTRICENSE MOSE OPPIDUM, hetwelk men op deze stad wil toegepast hebben, als of van dat OSTRICENSE OPPIDUM, bij verkorting voorkwame OSTRICUM, en, naar de Nederlandsche uitspraak, OSTRICHT, dat is OBER- (OVER-) TRICHT, ter onderscheiding van *Neder-Tricht of Utrecht*, dat dan het zelfde zou willen zeggen als *TRAJECTUM-SUPERIUS* en *Inferius*, met welke namen die beide steden, in lateren tijd, waarschijnlijk van elkander onderscheiden werden. Op dien grond vinden wij deze stad, in sommige kaarten der oude aardrijkskunde, OSTRICUM uitgedrukt.

Dit gevoelen zou echter meer algemeen aangenomen zijn geweest, bijaldien men niet ontdekt hadde, dat in eenige handschriften, bij gemelden Schrijver voorkomende, gelezen werd, in plaats van OSTRICENSE OB-TRICENSIS OPPIDUM: hetwelk zeggen wil, de stad, waarin het dertigste Legioen in bezetting lag. Daarop, grondt M. ALTINI (2), en na hem, J. C. CELLARIUS (3), zijn voornaam bewijs, om dien vroegen ouderdom aan MAASTRICHT te betwisten: vermits, in zoodanige gevallen, zoowel eenige andere stad, aan de Maas gelegen, dan, bepaaldelijk deze, daardoor kan gemeend zijn, en daarom, wil men liever, dat zij, met den naam van *TRAJECTUM*, met die bijgevoegde omschrijving: *AD MOSAN*, eerst eenigen tijd later, bekend geworden zij: en dus genoemd ter oorzaak, dat de reizigers, die tusschen Duitschland en de Nederlandsche gewesten heen en weer trokken, gemeenlijk bij deze plaats de rivier de Maas plagten over te trekken: dewijl, gelijk reeds is aangemerkt, dit woord *TRAJECTUM* of *TRAJECTUS* ook een veer of overtogt beteekent. Wij twifelen echter niet, of dit dagelijks overtrekken der rivier, door allerlei soort van reizigers, zal de eerste aanleiding tot de stichting dezer stad geweest zijn, die eerst begonnen is met den aanbouw van sommige huizen, inzonderheid herbergen, tot gemak der heen- en weertrekkende reizigers; die, allengs vermenigvuldigende, met der tijd een dorp, en daarna een vlek, hebben uitgemaakt, waaruit, eindelijk, door haar met muren en grachten te omringen, eene geheele stad geworden is. Deze opmerking verkrijgt te meer waarschijnlijkheid, als men nagaat, dat juist de huizen aan de beide oevers der

(1) *Histor.*, L. XX, C. 10.

(2) *Nobis German. Inscr.*, Part., 1 pag. 106.

(3) *Geogr. Ant.*, Tom. I, pag. 275.

rivier het eerst zijn gebouwd, waaruit als 't ware eene dubbele stad is ontstaan, eene bijzonderheid, welke men in onderscheidene plaatsen, alwaar eerst overzetveren bestonden, waarnemen kan, welke veren als de eerste beginselen van vele steden kunnen aangemerkt worden.

Het juiste jaar, wanneer MAASTRICHT het eerst door omwalling onder den rang der steden is opgenomen, kan niet bepaald worden. Vóór de geweldige verovering dezer stad, door den Hertog VAN PARMA, in 1578, zal men vermoedelijk meer daarvan geweten hebben. Ten gevolge van de bij die gelegenheid voorgevallene plundering, door de Spaanschen, zijn echter de meeste stads archieven te zoek geraakt. De bekende schrijver AEGIDUS verhaalt, dat de H. MATERNUS, die in het jaar 150 reeds overleden is, alhier twee kerken zou gesticht hebben. Daarbij wil de overlevering, dat de H. SERVATIUS reeds in het jaar 515 den bisschopszetel uit Tongeren naar MAASTRICHT verplaatst hebbe. Ook luiden andere narigten, dat MAASTRICHT, in het jaar 881, door de Noormannen is verwoest geweest. Bijaldien men op dit een en ander mag afgaan, zou men moeten gelooven, dat die stad, alhoewel haar oorsprong niet tot voor de gemeene Christelijke jaartelling opklimt, in ouderdom niet, voor vele andere steden, behoeft te wijken. Zij was echter, sedert hare herbouwing, nadat zij in het jaar 881, door de Noormannen was verwoest, binnen naauwere palen besloten. Men kan het beloop der oude muur en gracht, die haar toen omringden, op vele plaatsen nog duidelijk onderscheiden, en nergens meer dan aan de westzijde der stad, om en bij de St. Servaas-kerk, daar zij nog in haar geheel staande gebleven is, uitzigt hebbende op sommige tuinen, en daaronder ook op dien van het Minderbroedersklooster. Desgelijks is nog een groot gedeelte der oude muur te zien, aan de zuidzijde der stad. Ten noorden ontdekt men de overblijfselen daarvan in de meeste huizen, waarvan deze muur den achtergevel uitmaakt of die immers met hunnen achtergevel daar tegen aansluiten. Deze muur is van graauwen, harden, natuurlijke steen opgemetseld, terwijl de walgang beneden aan de binnenzijde nitgeholve boogen heeft, welke tot kasematten dienden. Ook ziet men hier en daar nog sporen der oude torens, door welke de muur is versterkt geweest. De watergracht, welke die muur eertijds bespoelde, is daarna gedempt en in straten veranderd, zoodat die straten zelve, ten aandenken dat de stadsgracht aldaar geloopt heeft, tot heden den naam van grachtstraten behouden hebben, namelijk ten N., de Groot- en de Kleine-Gracht, en ten Z., het Groot- en Klein-Grachtje. Aan de westzijde is geene gracht geweest, dewijl de grond daar hooger oprijst.

Behalve dit, waren vroeger ook andere merkteekenen, waaruit men zien kon, hoe ver de oude stad zich had uitgestrekt, namelijk, vijf binnenpoorten: de Brusselsche-, de Tongersche-, de St. Pieters-, de Leurder- en de Kruidtorenpoort; doch vermits deze binnenpoorten door ouderdom dreigden in te storten, heeft men de drie eerstgenoemde, in het jaar 1754, en de vierde in het jaar 1772, afgebroken. De vijfde alleen is in wezen gebleven, en deze wordt tegenwoordig de Helle-poort genoemd.

De tijd van de verdere uitlegging der stad wordt door sommigen op den jare 1381 bepaald, dan waarschijnlijk heeft deze uitlegging eigenlijk betroffen de zuidzijde der stad, langs de boorden der rivier de Jeker, gelijk in zekere oude MSS., kronijk van MAASTRICHT, wordt te verstaan gegeven, waarin gezegd wordt, dat gemelde uitlegging gemaakt is naar den kant van St. Pieter.

In den jare 1489 is de stad verder uitgebreid, zoo als blijkt uit een oud opschrift op eenen steen, die gemetseld is in den muur der Tongerschepoort, ter regterzijde, wanneer men haar uitgaat, vermeldende, dat in het genoemde jaar, deze poort allereerst is aangelegd, dat zeer vermoedelijk, gelijktijdig met den nieuwen muur, zal geschied zijn. Hoe dit zij, de stad is toen allerwege, uitgezonderd aan de oostzijde, daar de muur tegen paalt, veel meer dan twee derde deelen vergroot geworden, en het meest aan de noord- en westzijde; daar een gedeelte des graafschaps Vroenhove, waarvan de stad duslang door haren ouden muur afgescheiden was geweest, binnen dien nieuwen ringmuur is getrokken, waaronder ook eene geheele voorstad, Tweebergen geheeten, vooraan buiten de oude Brusselsche poort gelegen, die daarom toen de Tweebergsche-poort genoemd werd. Dat men de stad dezer wijze, over een gedeelte van Vroenhove, heeft uitgebreid, vond geen zwarigheid, dewijl beide de stad en dit graafschap, aan een en den zelfden Heer, namelijk den Hertog van Brabant, toebehoorden. Men meent, dat de bloei der lakenfabrieken, waardoor die stad, binnen korten tijd, zeer sterk in bevolking toenam, dezen nieuwen uitleg noodzakelijk gemaakt hebbe. Dit nieuwelings aangebouwd gedeelte, onderscheidt zich van het oude gereedelijk door zijne regtloopende straten, waarvan er eenige ook ruimer en breeder zijn, dan die der oude stad. De ringmuur, binnen welke men toen, namelijk in 1489, de stad besloten heeft, is nog geheel in stand gebleven, alleenlijk zijn de torens afgebroken en met het overige gelijk gemaakt. Hij is van de zelfde soort van steen opgebouwd, als die der oude stad, doch is veel hooger, dikker en sterker opgetrokken dan de oude muur; er is een breede aarden walgang, aan de binnenzijde, tegen aangelegd, die aan de buitenzijde gedekt is door eene goede borstwering. Deze muur, die thans de kapitale wal der stad uitmaakt, heeft één nur gaans in zijnen omtrek.

Al wat wij van den trapswijzen aanwas der stad hebben gezegd, betreft alleen het grootst gedeelte, ter linker zijde der Maas, eigenlijk en bijzonder Maastricht geheeten. Belangende het ander gedeelte, namelijk, Wijk, dat ter regter zijde der rivier, daar tegen over ligt; dit is, zoo veel men weet, sedert het bemurd was, ten allen tijde binnen dienzelfden omtrek bepaald gebleven. Men bespeurt ook nog, onderscheidenlijk, den muur met zijne torens, bij den aanleg van dit gedeelte der stad gebouwd, welke zeer laag en van de zelfde stof en het zelfde maaksel is, als de oude muur van Maastricht. Alleen heeft men, sedert de verandering en verbetering der vestingbouwkunde, eenen aarden wal, van bolwerken en gordijnen zamengesteld, aan de landzijde, daarom heen gelegd.

Het verschil, in grootte, tusschen Wijk en Maastricht, staat omtrent, als 1 tot 8; zoo dat Maastricht ongeveer achttmaal grooter is. Men kan de wal van Wijk in een groot kwartier uurs rond gaan. De benaming van Wijk komt, van het Latijnsch woord *vicus*, het welk meer dan ééne beteekenis heeft, doch gemeenlijk, van een dorp of vlek, ook wel van eene voorstad, gebezigd wordt. In den laatsten zin, kan die naam hier voegzaam gegeven worden, aan Wijk, als eene gewezene voorstad van Maastricht, aan de overzijde der Maas gelegen, die, naar mate zij meer betimmerd en bevolkt werd, daarna bemurd, en als het ware eene tweede stad geworden is.

De brug, waardoor die beide deelen met elkander gemeenschap hebben, verdient opmerking. Dat alreeds in de Romeinsche tijden, ter

dezer plaats, eene brug over de rivier geslagen zij, hebben wij hier voor, uit Tacitus, als waarschijnlijk gesteld. Deze eerste brug, welke in de volgende tijden zal ouderhouden geweest zijn, lag een weinig hooger opwaarts. Dan, de Luikenaars, in verschil gerakende met die van MAASTRICHT, hadden in 1229, deze brug, met de daarbij staande huizen, vernield, terwijl men, om zulks in het vervolg voor te komen, haar wat lager, tusschen MAASTRICHT en *Wijk*, verlegd heeft. Zij was toen van hout zamengesteld, en lag daardoor gereeder voor dergelijke rampen bloot. Zij werd, in het jaar 1267, door HENDRIK VAN GRANA, Bisschop van Luik, wedermaal verwoest, benevens eene daarbij aangelegde sterkte, welke ter harer bescherming diende; terwijl hij de steenen dezer sterkte tot den opbouw van het slot te Montfoort, bij Stevenswaard, gebruikte. Eindelijk is deze vorige brug, in het jaar 1275, van zelfs ingestort, hetwelk, juist geschiedende op het oogenblik, dat een Priester, gaande om eenen zieke te bereyten en gevolgd door eene groote troep volks, zich daarop bevond, aan velen dezer lieden het leven kostte. Daarom is men in het vervolg bedacht geweest, om eene steenen brug, in de plaats der vorige, en wat lager benedenwaarts, daar zij nu ligt, te bouwen. Keizer KORNELIUS II had namelijk de Maasbrug, in het jaar 1159, aan de kerk van St. Servaas geschenken, welke, uit kracht daarvan, de inkomsten der tollers genoot. Hierom ook zonden de Kanooniken verplicht geweest zijn de onkosten tot het leggen van dese nieuwe brug te dragen, doch daar hun vermogen daarvoor niet toereikend was, werd door sommige naburige Aartsbischoppen eenen afmaat van veertig dagen verleend, aan een iegelijk, die eenige giften daartoe wilde opbrengen, waardoor genoegzame schatten vergaderd werden ter bouwing van eene steenen, in plaats van eene houten brug, hetwelk ook dadelijk tot stand kwam, en wel in 1281. Het Kapittel van St. Servaas is in het bezit dezer Maasbrug gebleven, tot in het jaar 1644, als wanneer het haar aan de stad overdroeg. Zij heeft de lengte van omtrent 100 schreden, en is zamengesteld uit acht boogen van graauwen steen, rustende op vier sterke voetstukken, die, voor zoo verre zij boven het water uitsteken, naar den buitenkant spits toeloopeude hoeken hebben, ten einde in tijden van ijsgang de ijsschotsen te breken. Behalve dese acht steenen bestand er vroeger aan den Wijkerkant nog eenen boog van hout, met een wachthuis. Deze houten boog was boven met een dak belegd en zoo gemaakt, dat zij des noods geredelijk zouden kunnen afgebroken worden, ten einde in geval van belegering, wanneer, hetzij MAASTRICHT, hetzij Wijk, in de handen van den vijand viel, de gemeenschap tusschen beide te kunnen afsnijden. De bedoelde houten boog, zoo wel als het wachthuis werden in het jaar 1828 weggebroken, en door eenen fraaijen steenen boog vervangen, die in 1829 werd voltooid. In desen boog is eene bolte, welke met het bij de brug gebouwd nieuw wachthuis, door middel van eene buis gemeenschap heeft. Deze bolte kan vijf Nederlandsche ponden buskruid bevatten, ten einde in geval van nood den boog te doen springen.

In het jaar 1836 heeft men de steenen borstwering, welke vroeger op de Maasbrug gevonden werd, weggebroken en deze door een sierlijk jaeren bek vervangen, waardoor deze brug thans eene der fraaiste in de Nederlanden is. Door deze brug heeft de rivier de Maas eenen vrijen loop naar beneden, en verschaft dus aan MAASTRICHT bekwaame gelegenheid, om allerlei koopgoederen, van en naar Holland, op en af te voeren. Veel gertefelijkheid geeft ook de rivier aan MAASTRICHT, ten opzigte van Luik,

vijf uren gaans van daar aan die zelfde rivier gelegen, met welker neringrijke koopstad de Maastrichtenaren veel handel drijven. De eerste aanleggers dezer stad hebben, als de bekwaamste plaats daartoe, eenen grond uitgekozen, die aanmerkelijk meer verheven is, dan al wat zuiden noordwaarts van daar, langs den oever der Maas zich uitstrekt; want daar is de grond lager en in den wintertijd bij hoog water aan ondervloeiingen blootgesteld, welk lot ook zelfs dat gedeelte der stad, daar zij in 1459 ten Noorden uitgezet is, somwijlen treft, namentlijk de geheele Boschstraat en alle straten, die van deze op den Maaswal uitloopen. Men weet zelfs sommige jaren bij te brengen, en daaronder 1740, in welke, wanneer de Maas zeer hoog was opgelopen, de gemelde straten met schuiten moesten bevaren worden. Gebeurt het niet, dat de straten zelven onder water staan, zoo vloeijen echter in dit gedeelte der stad, in tijden van hooge waterstand, de kelders der huizen onder water. Die verhevenheid van grond betreft derhalve voornamelijk de oude stad. Van den Maaskant beginnende, rijst zij westwaarts allengs en zeer langzaam naar de hoogte tot aan den ouden muur, die niet ver van de St. Servaaskerk, voorheen de oude stad besloot, en die rijing blijft, aan die zelfde westzijde, ook door het later aangebouwd gedeelte der stad voortgaande, tot aan den wal der Brusselsche poort, welke op het hoogste gedeelte der stad staat; want men meent, dat de wal, welke boven de Brusselsche poort gaat, omtrent waterpas is met de vaand des torens van het nieuwe stadhuis. De grootte dezer stad kan men daaruit beoordeelen, dat een goed voetganger één uur tijds besteden moet, eer hij de kapitale wal heeft rond gewandeld.

Binnen de vestingwerken beslaat de stad eene oppervlakte van 320 bund. Het getal straten, zoo grootte als kleine, bepaalt men op 94 of 95. De Voornaamste zijn de Bosch-, de Brusselsche-, de Tongerschestraat, de Grootte-Staat, de Grootte-gracht en de Breestraat. Voorheen waren vele huizen met stroo gedekt, doch, in het jaar 1671, als het gerucht van eenen aanstaanden oorlog met Frankrijk ontstond, kregen de inwoners bevel, om hunne huizen, in plaats van met stroo met pannen te beleggen. De meeste huizen behielden echter hunne houten voorgevels, die eerst in lateren tijd, langzamerhand werden afgebroken. Behalve sommige opene plaatsen, zoo als; het Vrijthof, de Grootte-Markt enz. is de stad doorgaans dicht betimmerd, staande zelfs de huizen op vele plaatsen tot nabij den wal; iets dat in vele andere vestingen geen plaats heeft.

Het Vrijthof is eene ruime, vierkante plaats, in de open lucht, aan alle zijden beplant met eenige rijen lindeboomen, waardoor zij tot eene vermakelijke wandelplaats verstrekt. In het jaar 1775 is deze plaats met eene nieuwe leuning van steenen pilaren, die met ijzeren staven aan elkanderen gehecht zijn, omgeven, en te gelijk met rustbanken voorzien, een en ander is echter later weder weggenomen. Aan den noordooster hoek dezer plaats, stond weleer eene hoog verheven zuil of peroen van steen opgerigt, tot welke men met trappen oplom. Deze verbeeldde het wapen des Bisdoms van Luik op de zelfde wijze als het op de Luiksche mant staat uitgedrukt. Tē midden van het Vrijthof was weleer eene fraaije fontein, die de Fontein van St. Servaas genoemd werd. Zij was eenigermate in de diepte, zoodat men langs trappen daartoe nederklom. Men beweerde, dat deze fontein voortkwam uit eene bron ten Z. W. buiten de stad, aan den weg naar het dorp Neder-canne, dan, daar de grond aldaar veel lager ligt, dan dien van het Vrijthof, is dit niet aannemelijk. Hoe het

terwijl de burgers, om aan den Maaskant, buiten de stad te komen, zich van de Hellepoort bedienden, die, zuidwaarts van daar, zeer nabij de Vrouwepoort en bij den nieuwen papiermolen lag, doch welke poort, sedert de Lieve-Vrouwepoort eene der gemeene stads poorten geworden is, geenen anderen uitgang heeft, dan naar den stadswal, welke aan de zuidzijde der stad, in het jaar 1581, buiten de oude muur is aangelegd. Bij deze Vrouwepoort is de plaats, daar vroeger het markt-schip, thans de stoombooten van Luik af- en aanvaren. Die poort uitgaande, komt men, ter regterzijde, terstond in eene zeer gemakkelijke wandelplaats langs de Maas, vroeger de Boompjes of Onderde-Boompjes, doch thans het Park genaamd, zijnde een fraai aangelegde tuin, alwaar ook eene welingerigte tent aanwezig is. Zij was voortijds maar alleen met eenige rijen boomen bezet en zeer bekrompen, dan, sedert de verandering der vestingwerken, heeft men, in het jaar 1772, die oude boomen uitgerooid, den grond gelijk gemaakt en naar de zuidzijde aanmerkelijk verlengd, en toen met jonge lindeboomen beplant, die in 1836, door een met smaak aangelegd, en met allerlei heesters, vreemd houtgewas en bloemen beplant park zijn vervangen; van waar men een afwisselend uitzigt op de heerlijke omstreken van MAASTRICHT heeft, en dan ook door de ingezetenen en vreemdelingen veelvuldig wordt bezocht.

Van de waterpoorten zijn er twee, nabij de Maasbrug. De eene, aan de zuidzijde, wordt de Batpoort genoemd, om dat zij uitgaat op het zoogenaamde Koolbat, reikende van nabij de Maasbrug tot aan de Vrouwepoort. Dit Koolbat is het groote Magazijn der steenkolen, welke uit de koolgroeven in de nabuurschap van Luik, derwaarts worden afgeleverd, die daar onder den stadswal, in groote hoopen verdeeld, op elkander gestapeld, in de open lucht liggen. De Koolpoort is ten Noorden van de Maasbrug; aldaar is de plaats, waar de vrachtschepen gelost en geladen worden. Zij schijnt dien naam ontvangen te hebben van de menigvuldige kool, welke, nevens andere aardvruchten, elken markt-dag uit de moestuinen, aan den voet van den St. Pietersberg, met schuiten derwaarts gevoerd en daar ontladen worden. Verder noordwaarts is de Molenpoort, nabij eenen grooten watermolen, waarvan zij baren naam ontleent. Buiten deze waterpoort, ziet men de haven, waarin de schepen, in den wintertijd, tusschen de stad en een daar voor gelegen eiland, veilig liggen.

Wijk is van twee landpoorten voorzien, zijnde de Maartenspoort, naar de parochiekerk van dien naam; en de Nieuwe-Wijker-vroeger Duitsehe-Poort. Voortijds, toen de oude St. Maartenspoort nog in wezen was, moest zij met eenen bijzonderen naam, van deze onderscheiden worden, en men noemde haar destijds de Hoogbrugpoort. De Franschen, toen zij de stad vermeersterd hadden, noemden de tweede Wijkerpoort Porte d'Allemagne, dat is, de Duitsehe-poort, om dat daar door de weg naar Aken, Gulick, Keulen en andere plaatsen van Duitschland gaat. Boven deze poort leest men:

In Jaer MCCCC ende acht
Die Luik hadde Tricht belacht/
Daar noe MCCCC twelve
Maekte die Stat dese Brug selve/
Seit vorsinnig en voerdedchtig/
En laat nelt soe veele in tier/ seit mechtig.

Insgelijks heeft Wijk aan de Maas eene Waterpoort, bij welke de koopgoederen, die daar te huis hooren, worden ontscheept.

overstrooming vertrouwde, minder dan elders, door de kunst versterkt was, heeft men, in het jaar 1764, daarin desgelijks eene groote verandering gemaakt, door dit terrein tot eene aanmerkelijke diepte uit te graven, en het te verdeelen in drie kommen, die door dijken worden gescheiden, des echter dat zij alle door sluisen gemeenschap met elkander hebben. Van de uitgegraven aarde der drie gemelde kommen, is eene geheele nieuwe linie gemaakt, beginnende van de rivier de Jeker, en eindigende bij de Maas, welker conterscarp reikt, tot nabij het St. Pieters fort, waardoor de overstrooming, door het toesluiten der sluisen van de Jeker, daar binnen aangelegd, kan bedekt en beschermd worden. Die zelfde Jeker kan ook eene tweede overstrooming daarstellen, in het noorder deel der stad, ter regter en linker zijde der Boschpoort, werwaarts het water, door een onderaardsch verweld kanaal, bij de Tongersche poort beginnende, onder door de drooge gracht voor den kapitalen wal, zeer kunstig kan geleid worden, tot bij de batterij Klein-Oranje, daar het weder van onder den grond te voorschijn komt, met de daar beginnende watergracht zich vermengende. Ook is aan de uiterste punt van den stadswal bij de Maas, een steenen beer door de gracht gelegd, om het water dezer inundatie op te houden. In 1814 werd er tegen over het gehucht Caberg, en in verband met de overige vestingwerken, buiten de Boschpoort en de Brusselsche poort, een seer uitgebreid fort aangelegd, hetwelk de naam van het fort Willelm draagt. Sommige willen, dat de plaatsing, als niet verheven genoeg, ongelukkig zonde gekozen zijn.

Wat de vestingwerken van Wijk betreft, deze bevinden zich tot heden in de zelfde gedaante gelijk zij voorheen waren aangelegd, bestaande de kapitale wal, uit drie bolwerken (bastions), die wat van elkander verwijderd zijn, doch bedekt worden door eene linie, versterkt met eenige lunetten, benevens nog twee andere gedetacheerde lunetten, ten noorden langs den Maaskant, die allen binnen eene conterscarp besloten worden. Vroeger was het St. Antonius-eiland, dat beneden de Maasbrug, tusschen MAASTRICHT en *Wijk* ligt, versterkt door eene linie, met drie redouten. Een ander eiland, boven de Maasbrug, gemeenlijk de Weerd geheeten, is nog van een bolwerk tot zijne bescherming voorzien, dat, naar de nabijgelegen voorstad, den naam draagt van het bastion St. Pieter.

De plaats van het Gouvernement, waarin alle vorige bevelhebbers der krijgbezetting gehuisvest hebben, is de bekwaamste welke men daartoe heeft kunnen uitkiezen, genoegzaam in het midden der stad en nabij de paradeplaats. De straat heeft ter gedachtenis van den eersten Staatsoverheer, welke was de Hertog van Bouillon, den naam van *Bouillon* of *Bouillonstraat*, aangenomen en tot nu behouden. Dan dit gebouw, behalve dat het nitwendig geen groot aanzien had, was wat te bekrompen voor het talrijk hofgezins des toenmaligen Gouverneurs, den Prins van Nassau-Weilburg, en daarom nam de Regering in het jaar 1777, het besluit, om, met gemeen overleg van gemelden Vorst, op stads kosten, ter zelfder plaatse een nieuw Gouvernement te stichten, waarvan de aanbesteding in Mei geschiedde, gelijk men ook in Julij daaraanvolgende reeds begon den regter vleugel van dat gebouw af te breken, en de grondslagen van het nieuwe te leggen, hetwelk in diepte en vooral in hoogte het oude overtreft, zijnde ter hoogte van drie verdiepingen opgetrokken. Onder de bovenvertrekken van het vorige gebouw was eene zeer groote zaal, versierd met de portretten van al de Maastrichtsche Gouverneurs, die voorheen in Staten

dienst deze waardigheid bekleed hebben, zeer kunstig levensgrootte geschilderd. Alleenlijk ontbrak daaraan het portret van den Gouverneur TABJAUX, die de stad in 1673, tegen de Franschen verdedigd heeft. Thans behoort het gebouw aan de stad, strekt tot woning van den Civielen Gouverneur, zijne Bureau's en die der Staten van het Hertogdom.

In het jaar 1770, dus nog bij het leven van den Gouverneur BARON VAN AYLVA, is, tegen over het Gouvernement, een fraai Wachthuis van Namensche steen gesticht. Het Huis des Kommandants, dat desgelijks de stad aanging, en uit hare inkomsten moest onderhouden worden, stond op de *Tongersche straat*. Dit is, sedert de laatste daaraan gedane verbetering, mede een fraai gebouw, en van ruim begrip. Het heeft van achteren eenen wel niet grooten, doch fraaijen tuin, op eene hoogte, als een terras aangelegd. Thans is het zonder vaste bestemming.

Een der bezienswaardige gebouwen, het krijgswezen betreffende, is het Arsenal of Wapenhuis, hetwelk aan den ingang van de *St. Pietersstraat* staat. Dit gebouw was certijds het *St. Catharina-klooster*, dat door Nonnen van den derden regel van *St. FRANCISCUS* bewoond werd. Het is thans in eenen zeer goeden staat en van alles rijkelijk, voorzien.

Het Militaire Hospitaal, in de *Lure- of Looijersstraat*, was vroeger het Klooster der Minderbroeders, dat in het jaar 1675, door de Franschen, toen zij de stad hadden ingenomen, tot het tegenwoordig doel is ingerigt, zoo als het bij het teruggeven van de stad aan de Staten in 1679 en tot nu toe, gebleven is.

Nabij het hospitaal was certijds het Pesthuis, hetwelk thans dient tot een hout- en kolenmagazijn, voor de bezetting.

Desgelijks heeft MAASTRICHT onderscheidene kruidmagazijnen, waarvan er eenigen onder den kapitalen wal, en anderen, daar nabij in de open lucht staan; van de laatstgemelde staat er één bij de Boschpoort, een ander bij de batterij Klein Oranje, één nabij en achter het hospitaal, één dat in 1774 nieuw gesticht is, in de plaats van het magazijn, hetwelk den 21 December 1761 in brand geraakt en in de lucht gesprongen is, één in *Wijk* bij de *St. Maartenskerk*, enz.

Terwijl wij gewagen van de gebouwen, het krijgswezen dezer vesting aangaande, kunnen wij de Hoofdwacht van MAASTRICHT met geen stilzwijgen voorbijgaan, welks gelijke men in andere vestingen van dezen staat bezwaarlijk ontmoeten zal, staande aan de westzijde van den *Vrijthof*, bij de kerk van *St. Servaas*. Zij is van ruime uitspanning, en van nieuws gebouwd, in het jaar 1737, van blaauwe gestrektheid, die men van Namen herwaarts deed overkomen. Gelijkelijk met den grond heeft zij eene overdekte galerij. Onder de bovenverreken van dit gebouw is er een, waarin eene Militaire Bibliotheek bewaard wordt, ten gebuike der Officieren van het garnisoen, die daartoe jaarlijks zekere som willen opbrengen. In het jaar 1775 ontdekten men eene verzwakking in den voorgevel, zoodat men die geheel afbrak, de grondslagen vernieuwde en haar weder tot de vorige hoogte ophaalde. Deze fraaije Hoofdwacht is eeniglijk ten dienste van het voetvolk. Voor het paardenvolk was een ander wachthuis, ook nabij den *Vrijthof*, welke de Ruiterswacht genoemd werd, en thans als ziekestal voor de Kavallerie der bezetting wordt bezigt. Dit is daarentegen een oud en onaanzienlijk gebouw.

Verdere militaire gebouwen te MAASTRICHT zijn: de Kaserne der *Marechaussée*, grenzende aan het *Palais* van Justitie, op den *Min-*

derbroedersberg, een gedeelte van den tuin van het voormalige *Minderbroedersklooster* beslaande; de Kaserne der Infanterie, op de *St. Andriesmarkt*, zijnde het voormalige Augustijnenklooster; de Kaserne der Infanterie, op de *Boechstraat*, zijnde het voormalige Klooster der Penitenten of Recollettinen; de Kaserne der Kavallerie, met de stallen, aan de *Brusselsche-poort*, dienende ook voor de Infanterie, zijnde het voormalige Kruisheerenklooster; de Kaserne der Artillerie, bij de vereeniging der *Bleekerstraat* en *Looijersgracht*, welke voorheen het Sepulchrineklooster geweest is; de Kaserne der Kavallerie, in de *Bogaardstraat*, zijnde het voormalige Kapucijnenklooster; de Kaserne voor de Infanterie, in *Wijk*; de Stallen der Kavallerie, aan het einde der *Kapucijnenstraat*. Verder worden er nog voor de artillerie verschillende gebouwen, loodsen, geschut- en kogelparken, aan het *Bassin*, aan de *Koemarkt* en in de *Abtstraat* gevonden.

Onder de openbare gebouwen van MAASTRICHT munt het Stadhuis uit. Het werd, in het jaar 1658, aangevangen, en was in de maand Julij 1664 reeds zoo ver voltooid, dat de Regering daarin op den 7 dier maand hare eerste vergadering houden kon. Eerst in het jaar 1683 werd daarop de toren geplaatst. Het is een groot vierkant gebouw, dat van blaauwen steen sierlijk opgehaald is en omtrent midden op de *Grootemarkt* staat. Beneden heeft men de Stadswaag, het Wachthuis en Vertrekken voor gevangenen. De voorgevel van het Stadhuis pronkt met eenen schoonen vierkanten toren, op welke eene achtkante spits staat, die van een fraai uur- en speelwerk voorzien is. Langs een bordes van blaauwe steenen trappen, die naar de regter- en linkerzijde opgaan, komt men in eene deftige pulje, voor den ingang der tweede verdieping van het gebouw. Door de voorpoort komt men op de groote zaal van het Stadhuis, alwaar alle de vertrekken, tot de bijeenkomsten der Regeringspersonen geschikt, hunnen ingang hebben. Deze zaal bezit in hare zoldering eenig schilderwerk, van het penseel van eenen schilder van naam, zekeren van DER SCHUUR. Ongelukkigerwijze heeft dit schilderwerk veel door den tijd en nog meer door de hand van eenen broddelaar geleden, aan wien men ter kwader ure de herstelling opdroeg; zoodat men thans bezwaarlijk ontwaren kan, dat daaraan eens vier jaren arbeid en zes duizend gulden zijn besteed. Aan het einde van de zaal gaat men langs eenen breeden trap en vervolgens langs twee trappen, een ter regter- en een ter linkerzijde, naar de derde verdieping van het gebouw, bestaande in eene fraaije galerij, uit welke men in de vertrekken van de derde verdieping gaat. Hier is eene kamer, waarin vroeger de archieven en de protokollen der Notarissen bewaard werden. Onder onderscheidene andere vertrekken, munt vooral de zoogenaamde *Prinsenkamer* uit, versierd met een fraai geweven tapijt, tafereelen uit de geschiedenis der Israëlieten voorstellende, welk kunststuk een geschenk van WILLEM V, Prins van Oranje. Ook heeft men hier de openbare Boekenzaal, die uit een groot getal van allerlei boeken bestaat en met eenige zeldzaamheden versierd is. Deze Boekerij was almede niet gelukkig. Door een vast fonds, daarvoor bestemd, was het langzamerhand gelukt eene niet onbelangrijke verzameling te vormen, tot dat de plunderzieke Franschen, na de verovering deser stad, goedgevonden alles, wat eenige waarde had, naar Parijs op te zenden; toen kort daarop, bij het afschaffen der kloosters, de bibliotheken der Paters op hunne beurt werden beroofd, heeft men daaruit veel naar

de Stadsboekerij overgebracht, en alzoo het geleden verlies ruim, al is het dan ook niet in waarde, vergoed.

In vroeger tijd hield de stedelijke Regering hare bijeenkomsten in het zoogenaamde Oude-Stadhuis, nog vroeger het Dinghuis geheeten, in de *Kleine-Staat*. Dit gebouw, hetwelk vele jaren tot eene Gevangenis voor criminele misdadigers verstrekte, dient thans tot woning van den Stads-Torenwachter.

Het voormalig Statenhuis, thans in eene particuliere woning veranderd, stond aan den noordwesthoek van het *Vrijthof*. Ter zelfder plaatse stond ook weleer het Stads-Munthuis; dan dit huis is daarna afgebroken en het Statenhuis in de plaats gebouwd. Het had een ruim voorplein, dat door een ijzeren hek met traliën, waaraan twee ingangen waren, van de straat was afgezonderd. Aan den voorgevel was het wapen der generaliteit, een gouden leeuw, op een rood veld, zeer groot in steen uitgehouwen. Ter gelegenheid van de stichting van dit gebouw, zijn, bij de opdelving van den grond, onderscheidene groote blaauwe steenen gevonden, geteekend met het wapen der Hertog van Bourgondië, namelijk het zoogenaamde Bourgondische kruis, waarvan er een, ter gedachtenis, in den muur der plaats, ter rechterzijde van den ingang, gemetseld is. Dit gebouw ontving telken jare de twee Leden van de vergadering der Staten-Generaal, welke, voor de behandeling der zaken van MAASTRICHT en de Landen-van-Overmaze, werden afgevaardigd. Die zaken bestonden in het vaststellen van bevestigingen voor het volgende dienstjaar, en de vereffening van eenige hangende geschillen. Deze Afgevaardigden, als 's Lands Souverein representerende, werden telkens met vorstelijken luister ingehaald, en ontvingen in dit hotel de hulde der burgerlijke en militaire autoriteiten. Geheel andere gasten bevatte het in het jaar 1792, te weten, vijf Leden van het Fransche schrikbewind, met name: BOURNONVILLE, BANCAL, LA MARQUE, CAMU en GUIMET, welke, tijdens het verraad van den Generaal DUMOURIÈZ, door dezen in zijn leger gevangen genomen, en aan de Oostenrijkers werden overgeleverd. Door laatstgemelden zijn zij vervolgens naar deze vesting overgebracht, en, zoo als bekend is, later tegen de eenige dochter van den rampspoedigen LOUWIJK XVI, thans de Hertogin van ANGOULÈME, ingewisseld. Sedert de overheersching der Franschen tot in het jaar 1828, hield daar de regtbank voor burgerlijke zaken hare zittingen. Thans is het eene partikuliere woning.

Het Paleis van Justitie, op de *Minnebroeders-berg*, was weleer de Kerk van het Minderbroedersklooster, zoo als de daaraan grenzende Algemeene Gevangenis, vroeger het klooster van die order. Het werd in het jaar 1828 tot het tegenwoordige gebruik vertimmerd. Zoo wel het rijk, als de stad en de provincie, droegen daartoe bij. De kosten tot vertimmering zullen weinig minder dan 80,000 guld. hebben bedragen. Verschillend zijn de gevoelens of deze vrij aanzienlijke som, daaraan met eenen gelukkigen uitslag is besteed.

Men heeft te Maastricht ook een Postkantoor, op de *Grootegrachtstraat*, en een Station der Paardenposterij, in de *Batterijstraat*.

De Roomsche Katholijken, die er ongeveer 22,000 in getal zijn, onder welke 14,500 Communikanten, maken vier par. uit, als: die van den H. SERVAZIUS, die van den H. MATTHIJS, die van *Onze Lieve Vrouw* en die van den H. MARTIJS, welke te zamen door vier Pastoors en zeventien Kapellanen bediend worden.

De Kerk van den H. SERVATIUS, aan den Zuidwesterhoek van het *Vrijthof*, ontleent baren naam van den H. SERVAAS of SERVATIUS, die als eerste Bisschop van MAASTRICHT, levens voor den Patroon der stad gehouden wordt. Deze kerkvoogd, naar men wil, in het jaar 384 overleden zijnde, werd, volgens de gewoonte van die tijden, buiten de stad, aan den landweg begraven. Op dit graf, hetwelk in reuk van heiligheid stond, zonde door St. MATERNUS, Bisschop van Trier, eene kapel gesticht zijn, die aan den H. *Verlosser* en den H. Apostel PAVLUS was toegewijd. Men meent dat deze kapel door ouderdom vervallen, in de zevende eeuw afgebroken en de St. Servaaskerk in hare plaats gebouwd zij. Men voegt daarbij: dat MONULPHUS, de twaalfde der Maastrichtsche Bisschoppen, de grondslagen dezer kerk gelegd hebbe, dan in 897, door den dood verhinderd, om het werk voort te zetten, de opbouw daarvan ten einde gebragt zij, in het begin der volgende eeuw, door zijnen opvolger, GONDOLPHUS. Deze twee worden derhalven erkend als stichters van dit aanzienlijk gebouw, hetwelk zij aan SERVATIUS hebben toegewijd, na welken tijd zij de Kathedraalkerk der Maastrichtsche Bisschoppen geworden is, welk voorregt eertijds aan de Lieve Vrouwekerk was gehecht geweest. Zij is, nadat Bisschop HUBERT, den Bisschoppelijken zetel van daar weggénomen en naar Luik verplaatst had, eene abdij geworden, en aan den Aartsbisschop van Trier geschonken, doch werd daarna verheven tot eene proostdij, die onmiddellijk van den tijdelijken Keizer en het Rijk afhing, weshalve zij nog steeds eene vrije hooge rijks proostdij geheeten werd. De Hertogen van Brabant de stad MAASTRICHT, met alle hare aangelegenheden, daarna van het rijk ter leen ontvangende, waren verplicht, na de huldiging, binnen deze kerk in eigen persoon den eed als Schutsheer af te leggen. Keizer KARL V is de laatste der Hertogen van Brabant geweest, die dezen eed gedaan heeft in het jaar 1529, en wel in het gewoon kanunnikengewaad gekleed. Deze Hertogen van Brabant bezaten in dien tijd zelfs eene kanunnikale prebende, die door twee Priesters, onder den naam van Personaten, werd bediend. Zij hadden ook alleen het regt van aanstelling van den Hoog-Proost (Supremus Præpositus), en deelde te gelijk met dezen in de begeving der openvallende prebenden of kanunniksdijen, hebbende die beide, beurtlings, elk zijne maanden. Wat in de oneven, namelijk, Januarij, Maart, Mei enz. open viel, stond ter begeving van den Hertog, en in de even maanden Februarij, April, Junij enz., ter hegeving van den Hoog-Proost; daarom werden de eerste hertogs- en de andere proostmaanden genoemd. Het Proostenhuis stond ten Westen der kerk, en was niet dan door eene straat daarvan afgescheiden; ook had het met de kerk gemeenschap door eene bedekte galerij, die over eenen steenen boog, boven die straat gemaakt was. Het was een groot, maar te gelijk ouderwetsch en onaanzienlijk gebouw, van achteren met eenen grooten tuin, die tegen de oude stadsmuur eindigde. De eerste stichting dezer kerk wordt aan de Bisschoppen MONULPHUS en GONDOLPHUS toegeschreven, wier graf in het midden van het schip der kerk, door eene koperen plaat wordt aangewezen, en ter eere van welken jaarlijks, den 16 Julij, alhier een feestdag wordt gevierd. Op de gezegde plaats leest men het volgende Latijnsche opschrift:

EXITUS HÆC ARIÀ, MONULPHUS, AQUISQUE RECEPTA,
GONDOLPHUS TEMPLO SE REDDIT UTRQUE HIERARCHIA.

Dit vers, waarvan de ware zin moeijelijk is te ontdekken, heeft aanleiding gegeven tot zekere overlevering: dat namelijk Keizer KARL de

Groot eene gelofte gedaan had om de Lieve Vrouwe Munsterkerk te Aken, die door hem gesticht was, niet te zullen inwijden, dan ten bijwezen van drie honderd vijf en zestig Bisschoppen, naar het getal der dagen van een jaar. Als hij nu den tijd daartoe bestemd zijnde, niet meer dan drie honderd drie en zestig tegenwoordig zijnde Bisschoppen tellen kon, zoude hij dit werk hebben moeten staken ten ware niet deze twee *MOSELPHUS* en *GODEPHUS*, uit hune graven opstaande, de reize van Maastricht naar Aken ondernomen hadden, om dit werk mede bij te wonen en te helpen bevorderen. Na het werk verrigt te hebben, zonden zij beiden weder naar hunne begraafplaats teruggekeerd zijn. Niet alleen zouden deze twee Bisschoppen den opbouw zelve hebben ontworpen en bestuurd, maar buitendien bij hun overlijden, door rijke giften, den volgenden luister van het gesticht hebben voorbereid. Vooral heeft het zeer veel aan *St. MOSELPHUS* te danken, welke, als Heer van Dinant, aanmerkelijke goederen bezat. De kerk, of wil men liever het kapittel, was dan ook hierdoor en ten gevolge van andere donatiën, eigenaar van zeer vele tienden, nu nog het klooster genaamd, en der dorpen Vlijtingen, Heer, Sepperen, Hees, Berg, Grootloon, Sluize, Bernau, Koninxhein, Mechelen en van de reeds vermelde Maasbrug. De kerk had echter, na de voltooiing door *St. GODEPHUS*, niet hare tegenwoordige gedaante, aangezien zij later door anderen vergroot en verbeterd is, zoodat zij thans onder de ruimste en prachtigste gebouwen van dien aard gerekend kan worden. Het achterste deel der kerk, in het westen, daar de drie torens staan, wordt gezegd, door *KARL den Grooten*, de stichter der Groote Munsterkerk te Aken, in de elfde eeuw daaraan gebouwd te zijn. Aan de andere zijde, naar het Vrijthof, staat eene groote kapel, door Koning *LODEWIJK XI* van Frankrijk, aan die kerk gevoegd, welke hij aan den *H. LODEWIJK* toewijdde, om welke reden zij ter gedachtenis daarvan, de Konings kapel wordt genoemd. En, behalve deze ééne groote, zijn er van tijd tot tijd, naast de beiden zijpanden, onderscheidene kleine kapellen gesticht, in welke de dienst door Kapellanen, op gezette tijden, wordt waargenomen. Het koor dezer kerk, waarop het groote altaar staat, is ongemeen fraai. De balustrade pronkt met een borstbeeld van den *H. SERVATIUS*. Langs twee zijden klimt men er op, met marmeren trappen. Boven de zitbanken der Kanonniken zag men vroeger de afbeeldsels van alle de Maastrichtsche Bisschoppen, in tapijtwerk met de naald vervaardigd. Het geheele gebouw dezer kerk en hare torens zijn opgemetseld van graauwen steen, die onregelmatig, op allerlei wijze gefatsoeneerd, zamengevoegd en met gegoten kalk, onverbreekbaar aan elkander gehecht zijn; steenen, die in hardheid weinig verschillen van die der vuursteen, en die het gebouw eeuwen kunnen doen verduren. Behalve twee torens, die oostwaarts naar den kant der Vrijhof uitzien, had deze kerk, aan de westzijde, drie torens, op één voetstuk, doch die door lengte van tijd zeer bouwvallig waren geworden. Zoodat zij, in het jaar 1770, tot op den benedensten omgang afgebroken, en drie nieuwe torens van mergelsteen tot ruim de zelve hoogte, als de vorige in hunne plaats, opgebouwd zijn. Daar beneven zijn de tusschenwijdten dier torens, tot zekere hoogte met muurwerk aangevuld, waardoor die kerk, van verre beschouwd, veeleer de gedaante van een groot en prachtig kasteel, met drie torens, dan wel van eene kerk vertoond. In deze torens hangen de luiklokken, onder welke twee van verbaasende grootte zijn, en de grootste, wegende 18,000 ponden, in het jaar 1515 gegoten is.

In den middelsten en hoogsten der drie gemelde torens, die gedeekt is met eenen sierlijken koepel, heeft men, in het jaar 1770, een fraai nieuw klokkenspel gemaakt. Het dak dezer kerk en de torens, zijn overal met looden platen bekleed. In het jaar 1686, werd in een der grafzweveln dezer kerk een Latijnsch grafchrift gevonden, waarvan de gedeeltelijk leesbaar geblevene letters zouden hebben aangewezen, dat dáár de laatste loot van den Carlovingischen stam KAREL geheeten, en door HUGO CAPET ontroond, begraven lag. Men wil dat die vorst van allen rang en luister ontdaan, hier verscholten en vergeten leefde; het evenbedoeld grafchrift zegt, dat hij in het jaar 1001 overleed. Bij de belegeringen van 1793 en 1794 door de Franschen, werd deze kerk zeer beschadigd. In 1797 vernietigde de Franschen het kapittel, joegen de Kanunniken weg, en verklaarden alle hunne eigendommen verbeurd en aan het domein vervallen. — Na de klokken te hebben geroofd, plunderden zij ook het heiligdom ledig, en maakten den roof te gelde. — Om het werk nu te bekroonen werd het gebouw in een hooi- en stroommagazijn herschapen. Drie of vier jaren later, toen de revolutionnaire woede tot bedaren kwam, werd het gebouw aan de godsdienst terug gegeven. In het jaar 1804 werd die kerk echter eerst geheel hersteld, hetgeen zij zeer noodig had, doordien de Franschen daarin gruwelijk hadden huisgehouden, terwijl zij buiten dien door de bombardementen van 1793 en 1794 alsmede door den storm van 9 November 1800 veel geleden had. In 1845 werd in de fraaije rotonde, zoo men meent, op kosten van KAREL de Groote bijgebouwd, het standbeeld van dien Vorst opgerigt; het is van eenen graauwachtigen harden steen, en door den beroemden Antwerpschen beeldhouwer GERRS vervaardigd. Deze kerk bezit overigens eenige goede schilderijen, en daaronder een overheerlijk tafereel, dat den gekruisten Heiland voorstelt, door VAN DIJK geschilderd. Zij wordt thans door eenen Pastoor en vijf Kapellanen bediend.

De kerk van den H. MATHIAS meestal St. Mathijskerk geheeten, werd in de dertiende eeuw gebouwd, op kosten van het Lakenweversgilde, hetwelk in dat tijdvak hier zeer talrijk, naar men wil wel 10,000 leden sterk, was; terwijl de kosten tot opbouwning van de kerk alleen met de boeten die door de leden verbeurd waren, zouden bestreden zijn. Deze tempel kreeg in 1666 een onstuimig bezoek. Nadat de Predikant SCHEITZBADER op St. Michielsdag, op de markt eene predikatie had gehouden, stoven de lieden van de nieuwe leer, (destijds alzoo geheeten) naar dit gebouw, dat zij reeds vroeger, doch te vergeefs voor de oefening van de Godsdienst, hadden aangevraagd. Men liep de deuren open, smeede altaren en beelden omver en men nam van de kerk bezit. In het jaar 1579 werden de Roomsche Katholijken, daarin hersteld. Men vindt er ook nog een grafchrift in, hetwelk melding maakt, dat in opgenoemd jaar, aldaar zekeren SIMONETA, een Edelman, uit het gevolg van den Prins van PARMA, begraven werd. Deze Ridder sneuvelde bij eene bestorming van de Boschpoort, welke nog kort voor de overrompeling der vesting plaats had. In 1632 kwam de kerk aan de Hervormden terug; in September van dat jaar predikte er de Predikant CONRAD MARKENIUS weder voor de eerste maal. In het jaar 1673, toen de Franschen MASTRICHT bezet hielden, werd zij wel weder aan de R. K. teruggegeven, maar in 1678 namen de Herv. haar weder in bezit. Tijdens de belegering van 1794 werd deze kerk, even als de andere, door de Oostenrijksche troepen gebruikt, die er geen geringe schade aanrichtten; doch veel aanmerkelijker was nog die door het bombardement

daaraan toegebracht. De Herv. over geene belangrijke fondsen kunnende beschikken, zagen geene kans om in de herstelling van het gebouw te voorzien, en lieten de verwoesting zoo als die was. De R. K., hieruit vermoedende dat de Herv. van de kerk afzagen, namen haar in 1802 onverhoeds in bezit. Men wil dat de Protestanten nog wel eens eene poging hebben aangewend, om die parochiekerk terug te bekomen, doch zulks ten laatste hebben laten steken. Deze kerk prijkt met eenen zeer dikken, doch lagen toren, een schoon orgel en eenige grafsteekenen. De dienst wordt daaain verrigt door eenen Pastoor en zes Kapellanen.

De Kerk van Onze Lieve Vrouw, in het oostelijke gedeelte der stad, aan het *Lieve Vrouweplein*, is aan de *H. Maagd MARIA* toegewijd. De overlevering, versterkt door de getuigenis van sommige Schrijvers, wil, dat deze kerk vroeger een Tempel was, aan de godin *DIANA* gewijd, welke, toen het Christendom eindelijk op de afgodendienst beslissend zegenpraalde, tot eene christenkerk werd verordend. Sommigen bepalen den overgang tegen het jaar 860, en schrijven die toe aan *St. MOSELPHUS*, elfden Bisschop der stad; anderen beweerden dat laatstgemelde wel daaraan belangrijke vertimmeringen deed, doch dat zij reeds door *St. SERVAAS* voor de geopenbaarde godsdienst is gebezigt, en voor den opbouw der kerk van *St. SERVAAS*, de Bisschoppelijke zetel geweest is. Wat er ook van dien heidenschen oorsprong zijn moge, waar is het, dat men in de vorige eeuw, in het gebouw steenen met afbeeldingen ontdekte, welke wel het kenmerk van heidenschen oorsprong bezitten, doch zeer bezwaarlijk met het christendom overeen te brengen zijn. Het uiterlijk aanzien der kerk, de verschillende bouorden, welke in de aangebouwde gedeelten zijn op te merken, de duisterheid in welke de oorsprong van het gesticht is gehuld, dat alles pleit er voor dat het eeuwen daar stond. Deze kerk bevatte welcer een kapittel, waarvan de Kanunniken, in den omtrek van het kerkgebouw, gekloosterd waren. Deze kloosterhuizen waren zestien in getal en zijn later door het kapittel verkocht, toen de geestelijke bewoners van de verplichting tot het leiden van een afgezonderd leven, werden ontheven. Wanneer deze congregatie ontstond is niet aangetekend. Zij telde 17 Leden met eenen Deken. In 1364 werd een tweede kapittel van 20 Leden opgerigt, en daaraan den naam van Kanunniken van *St. ANNA* gegeven. Het kapittel van *O. L. Vrouw* bezat de tienden van het Wijkerveld en der dorpen Kesselt, Veldwezelt, Roosmaer, *St. Pieter*, Heugem, Bemelen, Cadier, Iiteren, Meeuwen, Herk, Scheulen en Wijsagen, en daarenboven de heerlijkheden van Bemelen en Veldwezelt. In de meeste dezer gemeenten werden de Pastoors door het kapittel aangesteld. Voorheen was het gebouw van drie torens voorzien; twee daarvan prijkten met spitsen, en bevatten een uurwerk en elf klokken. Een en ander is door den tand des tijds en de zucht tot verwoesting der Franschen bezweken. In een dezer torens, die van *St. Barbara* geheeten, werd eene kist bewaard, aan de burgerij toebehoorende. Zij bevatte, behalve de standaards der stedelijke maten en gewigten, de bulletins en handvesten, waarbij door Pausen, Keizers en Koningen privilegiën aan deze stad zijn toegekend. Ook dit alles is verdwenen. Van ouds her bragt het grimmig noodlot dit eerwaardig gebouw slag op slag toe. Tweemaal brandde het af, alweder tot groot nadeel der geschiedenis; want daarbij gingen, onder anderen, de kerkelijke registers en rekeningen verloren, welke van vóór de tiende eeuw dagteekenden. In 1445 en 1446 deed zich

St. BERNARDUS VAN CLAIRVAUX, als Boetprediker in zijne gewelven hooren, en spoorde er adiel en onadel, op last van Paus EUGENIUS III, tot den tweeden kruistogt aan, ten einde de verschrikkelijke halve maan, die veroverend en dreigend uit het Oosten oprees, van het sidderende Westen te keeren. Eene geheel andere stem klonk er in het jaar 1666, namelijk die van Pater HENDRIK DIONYSIUS, Jezuit van het collegie van Keulen. Deze bestreed daar de leerstellingen der opkomende Hervormde kerk, welke Predikanten, zoo als een HERMAN STAVIKER, op de markt en de wallen, de nieuwe leer aan den volke verkondigden. Daar deze prediking bij de burgerij veel ingang vond, volgde later Pater DIONYSIUS hun voorbeeld, verliet de kerk en liet zich in de opene lucht op het kerkhof hooren. In 1794 moesten de Kanunniken en de kerkelijke bedienden den ouden tempel verlaten, de plegtigheden van de godsdienst hielden op, en de statige lofzangen werden weldra door het woest getier van ruwe krijgslieden vervangen. Toen het Fransche leger, onder KLEBER, BERNADOTTE en anderen, tot de verovering dezer vesting naderde en een deel van de bezetting, welke meestal uit Oostenrijkers bestond, van de grijze muren voor eenen tijd besit nam, werd het gebouw Rijks eigendom verklaard, en na de overgave der stad herschepten de Franschen het in eene werkplaats en later in een magazijn. Deze laatste bestemming nu bragt het gebouw bijna nogmaals ten verderve. In 1816 ontstond er brand in de kapel van St. BARBARA, en daar er veel buskruid in de nabijheid voorhanden was, zoude een groot deel der vesting in de geheele verwoesting der O. L. Vrouwekerk hebben moeten deelen, indien de moed en welberadene zorg van de burgerij en bezetting, het gevaar niet met spoed hadden afgewend. Onder het Fransche en ook onder het Nederlandsche bewind, heeft men het beproefd, om de O. L. Vrouwekerk weder tot eene parochiale kerk te verheffen, en tot dat einde voor de St. Nicolaaskerk eene ruiling met het Gouvernement aan te gaan, daar laatstgemelde, door het toemen der bevolking, veel te bekrompen werd. Men wil, dat, door moeilijkheden van eenen geldelijken aard, dat vroom plan telkens is mislukt, en de oude Christentempel bleef nog altijd aan de dienst van den God des oorlogs gewijd, tot het jaar 1838, als wanneer eindelijk aan het verlangen der burgerij werd voldaan, en dit werkelijk schoone gebouw aan de openbare eeredienst terug gegeven, waarbij tevens door het Gouvernement eene aanzienlijke subsidie tot het volledig herstel werd toegestaan. De Lieve Vrouwekerk heeft twee onderaardsche kapellen, de eene onder het koor, de andere onder het orgel. De eerste wordt door pilaren, de tweede door bogen geschraagd en beide zijn met keijen geplaveid. Deze kerk wordt door eenen Pastoor en vier Kapellanen bediend.

De Kerk van den H. MARTINUS, meestal St. Maartenskerk genoemd, te Wijk, moet een zeer oud gebouw zijn, aangezien sommigen willen, dat te dier plaatse een Heidensch tempeltje aan den Krijgs-god Mars toegewijd, zoude gestaan hebben, welk vermoeden echter op geen geschiedkundigen grond rust. Het is een eenvoudig gebouw, met een spits torentje en is van een orgel voorzien. De dienst wordt daarin door eenen Pastoor en twee Kapellanen verrigt.

Voor de herstelling van *Onze Lieve Vrouwe* kerk, in 1839, diende de St. Nicolaaskerk, aan den ingang der *Wolfstraat*, tot bijkerk voor de parochie van St. SERVAAS. Deze kerk dagteekende van het jaar 1342, de toren van 1450. Zij was onafhankelijk van het

kapittel van *O. L. V.* en had hare eigene inkomsten. Niet lang na den opbouw, werd daarin eene broederschap van *St. Anna* gesticht, die veel tot hare verfraaijing bijdroeg. Deze broederschap ontbond zich op het einde der zestiende eeuw; wat er van hare goederen overschoot, schonken de leden aan de stad, onder beding, dat aan de gewezen broeders en hunne afstammelingen, op zekeren dag van het jaar, en dit ten eeuwigen dage, zoude worden gegeven *een groot tarwe brood*. Dit brood komt in de stadsrekeningen voor, onder den naam van *St. Annakoeken*, en werd tot het jaar 1794 aan eenige leden van zeer oude burger familiën te huis gezonden. Tijdens de herstelling der *O. L. V.* kerk, in 1859, is de *St. Nicolaaskerk* aan de stad afgestaan, voor welker rekening dit gebouw is afgebroken; in het jaar 1845 zijn op het terrein, waarop die kerk eenmaal stond, twee particuliere huizen gebouwd.

Behalve deze kerken bezat MAASTRICHT vroeger nog de volgende kapellen: de Kapel van *St. Catharina* in 't Veld, op de *Boschstraat*, werd aldus geheeten, vermits zij in de tiende eeuw buiten de wallen der stad stond. Nevens deze kapel was een klein gasthuis voor arme Pelgrims. De kapel, die sedert het jaar 1652 den R. K. eenigen tijd tot kerk gediend heeft, dient thans tot hooischuur; en het gasthuis is tot een logement, het *Hof van Holland* genaamd, verbouwd.

De Kapel van *Maria van Luttelre* of *Minora*, in de *Mariastraat*, welke aldus naar haar genoemd is, zou, volgens de overlevering het oudste Christen bedehuis der vesting zijn, en alzoo vóór de *O. L. V.* kerk en *St. Servaas* hebben bestaan; daarin was een Mariabeeld, bijzonder bij de schippers in hooge vereering; den 5 November van het jaar 1866 vielen de beeldstormers in dit gebouw, en vernielden al wat er in was. In het jaar 1610 werd het aan de Augustiner Monniken afgestaan, die daarbij een klooster timmerden. Thans dient deze kapel tot eene Stads Armschool.

De Kapel van *St. Hilarius*, in de *Pieterstraat*, diende in het begin der zeventiende eeuw tot Kruidmagazijn, en werd, na de herroeping van het Edict van Nantes, aan de herwaarts gevlugte Fransche Protestanten afgestaan, zoo als zij thans nog tot kerk van die gemeente dient.

De *St. Jacobskapel*, in de *St. Jacobstraat*, heeft sedert het jaar 1652 den R. K. tot kerk gediend, en wordt thans gebruikt als particuliere woning.

De *St. Everhardskapel*, aan de *Visschers-Maas*, is in het jaar 1619 afgebroken. Ter plaatse, waar zij gestaan heeft, ziet men thans particuliere woningen.

De *St. Joriskapel*, in de *Groote-Staat*, werd in het jaar 1620 gesloopt; ter plaatse, waar zij gestaan heeft, ziet men thans woningen van particulieren.

De *St. Gilliskapel*, in *Wijk*, is een oud gebouw, dat ofschoon vertimmerd nog bestaat, en door de stad verhuurd wordt.

Men had vroeger in MAASTRICHT ook eene Kommanderij van Tempelridders, welke thans geheel in burgerhuizen vertimmerd is, die het blok huizen beslaan tusschen de *Nieuwstraat*, de *Groote-Staat* en de *Muntstraat* gelegen.

Nog voor 50 jaren bestond te MAASTRICHT eene kommanderij van de *Duitsche Ridderorde*, de Kommanderij van de *Biesen*

genoemd. Zij stond in den noordoostelijken hoek der stad, nabij den *Maaswal*, en niet ver van de *Boschpoort*, en was onderhoorig aan de kommanderij, den *Allen Biesen* of *Ouden-Biesen*, welke laatste een groot en statig gebouw was, in een aangenaam oord, omtrent 3 uren gaans W. van MAASTRICHT gelegen. Reeds in het jaar 1222, hielden sich hier eenige Ridderd op, welke sich eerst in het jaar 1280, tot gemeenschappelijke samenleving vereenigden. Omstreeks dien tijd werd hunne woning opgebouwd, en daarbij eene kerk getimmerd. Deze hunne eerste woning, eenvoudig en bekrompen, werd in 1362, door eene veel prachtiger kommanderij vervangen, het daartoe noodige terrein, werd door het kapittel van St. SERVAAS afgestaan. Bij de belegering van stad, werd de woning der orde in den grond geschoten en niet voor 1886 herbouwd. In deze kommanderij, is de vermaarde Fransche Maarschalk de BOUILLERS, in den jare 1695, van den 9 tot den 15 September, gehuisvest geweest, zijnde van Namen, na de overgave dier stad, als krijgsgevangene, derwaarts overgebracht, om vergoeding te hebben voor de geschondene kapitulatie van Deinze en Dixmuiden; tot dat hij eindelijk ontslagen en van hier naar Frankrijk vertrokken is. De kerk, welke kruisvormig en in de Gothische smaak was, bevatte de beelden van een aantal Kommandeurs, alsmede een groot prachtig altaar, dat met het wapen van den Kommandeur Baron van WASSENAAR versierd was, die het op zijne kosten had doen vervaardigen. Bij het beleg van 1794 werd de kommanderij in brand geschoten en later is zij geheel gesloopt. De groote sluis der Zuid-Willemsvaart, bealaat grootendeels de plaats, waar eens het Ridderlijk klooster en het kerkgebouw prijkten; de havenkom daarentegen, verving den ouden kloostertuin, met weide en boomgaard; terwijl een ingang van de onderaardsche gewelven, welke onder het klooster gevonden werden, nabij het fort St. Antonie, thans tot bergplaats van artilleriegereedschap en kruidkelder dient.

Niet verre van den *Maaswal* stond eene proostdij, gesticht ter eere van St. ANTONIUS (St. THEUNIS) den Abt toegenoemd, ter onderscheiding van andere Heiligen van dien zelfden naam. Zij werd bewoond door vier Reguliere Kanunniken der orde van St. ANTONIUS, die aan het hoofd eene overheid hadden, die zij Præceptor noemden, dewijl hij, die dezen post bekleedde eertijds verplicht was de jeugd te onderwijzen. Zoodanig een Præceptor werd door de Algemeene Staten, als Hertog van Brabant, aangesteld en bleef in dien post, gedurende zijn leven. Deze Geestelijken waren voortijds Heremiten (dat is kluisenaars), die verplicht waren de pelgrims (bedevaartreizigers) te herbergen, gelijk hun insteller ANTONIUS, een der eerste geweest is onder de onde Heremiten. Het kapittel van St. SERVAAS schonk hun een stuk lands, toen in de voorsteden op den bodem van den Vroenhove gelegen, om er eene kapel te bouwen, hetwelk plaats vond, zoo dat zij sich daarin met der woon nederzeten. Vrouwe JACOBA VAN BEIJEREN vereerde, als Hertogin van Brabant, in 1419 aan deze Geestelijken het eiland, dat bij dit klooster, in het midden der Maas ligt, en mede tot het graafs. Vroenhove behoorde, welk eiland, weleer de Griend geheeten, sedert dien tijd den naam van St. Antoni's- (St. Theunis-) eiland aangenomen heeft. Van daar was de Præceptor gewoon, eenmaal in het jaar, alle de Heeren van den Vroenhof op eenen prachtigen maaltijd te onthalen. Zij hadden tot hun wapen een blaauw halfkruis, geplaatst voor de borst van eenen zwarten dubbelen adelaar, dat hun door Keizer FRANZISCUS I, in het jaar 1764, was ter hand gesteld. Dit werd aangewezen door

een cronicon (tijdvers), boven de binnenpoort, in steen gehouwen, luidende aldus:

QVIVIS ILLA VIDES AFFIXA INSIGNIA NOSTRA
AEDIBVS, AVGVSTO CESARE DONA PVTES.

(d. i. Wie dit teeken aan ons gebouw aanschouwt, denke aan de geschenken van Keizer AUGVSTVS).

De kerk dezer proostdij was redelijk groot en van binnen fraai versierd. Op het koor ziet men een altaar, in eenen nieuwen smaak, naar de Arke des Verbonds gelijkende. Eertijds praalde zij, aan de westzijde, met twee torens, die, bouwvallig geworden zijnde, in het jaar 1776, afgebroken, en op nieuw, hoewel lager dan de vorigen, opgetrokken werden. Op de spitsen van deze beide torens was in plaats van eene vaan een half kruis, als het gewone wapen, gesteld. Dewijl de H. ANTHON voor den Patroon van het tamme vee gehouden wordt, zag men op den 17 Januarij, zijnde zijnen gedenkdag, eene menigte huislieden van rondom de stad deze kerk bezoeken, om aan dien H. te offeren, ten einde voor de plaag van sterfte onder het vee beveiligd te wezen. Thans dienen de gebouwen van deze proostdij tot particuliere woning.

Men heeft te MAASTRICHT vroeger ook onderscheidene kloosters gehad. De Monnikenkloosters waren: het Minderbroeders-klooster, op den *Minderbroedersberg*, waarvan de gebouwen thans zijn ingerigt tot een Huis van burgerlijke en militaire verzekering; terwijl de kerk tot een Paleis van Justitie vertimmerd, en een gedeelte van den kloostertuin tot het bouwen van een Kazerne der *Maréchaussée's* ingenomen is; het Kapucijnen-klooster, tusschen de *Begaerdestraat* en de *Roodestraat*, thans dienende tot eene Kazerne der Kavallerie; een Klooster der Bogaarden, in de *Witmakersstraat*, dat thans geheel gesloopt en door burgerwoningen vervangen is; het Augustijnen-klooster, in de *Bokstraat*, waarvan de gebouwen thans dienen tot Kazerne, en de kerk tot eene Stads-Armenschool; het Kruisbroeders-klooster, in de *Brusselsche-straat*, thans ingerigt tot Kazerne der Infanterie; het Cellebroeders-klooster, mede in de *Brusselsche-straat*, waarvan de gebouwen thans tot Bank van Leening dienen; het Jesuïten-klooster, in de *Komediestraat*, thans gebruikt wordende tot Schouwburg, Dans en Concertzalen; terwijl de kerk tot eenen Schouwburg vertimmerd is, en het Dominicaner-klooster, aan de *Groote-Staat*, hetwelk in 1804, ten dienste van het Stedelijk-Atheneum, is in bezit genomen; terwijl de kerk tot een Stads-Constructiemagazijn gebezigd wordt. De vrouwenkloosters waren: het Klooster der Wittevrouwen, aan de *Vrijthof*, thans eene particuliere woning; het Klooster der Penitenten, op de *Boschstraat*, tot eene Kazerne ingerigt; het Klooster der Maagdendries, aan het *Plein-van-den-Maagdendries*, nu eene Boomkwekerij; het Klooster der Begarden of St. Josaphatzdal, aan de *Brusselsche-straat*, dat, in het jaar 1615 afgebrand zijnde, niet weder hersteld is; het Klooster Calvarienberg, in de *Sapstraat*, thans het Stads-Zieken- en Gebrekkighenhuis; het Klooster der Sepulchrinen of Bonnefanten, aan het *Bonnefantenplein*, tegenwoordig dienende tot Kazerne voor de Artillerie; het Klooster de Nieuwenhof, aan den *Stadswal*, thans het Armbuis; het Graauwe-Zusteren-klooster, in de *Leerlooijerstraat*, nu tot Krankzinnighenhuis gebruikt wordende; het

St. Catharina-klooster, in de *St. Pieterstraat*, ter plaatse, waar tegenwoordig 's Rijks-Tuighuis gevonden wordt; het Klooster St. Annadal, in de *Kapoen-en de St. Jacobsstraten*; thans door eene particuliere woning vervangen, en het Annunciaten-klooster, te *Wijk*, waarvan de gebouwen gebruikt worden tot woning en tuin van een particulier.

Behalve de gemelde vrouwenkloosters, had men te MAASTRICHT ook eene zoogenaamde Refuge der Adellijke Vrouwen-abdij van Hoicht, waarin die Geestelijke dochters, in tijden van oorlog, haren intrek konden nemen, wanneer het buiten, ter oorzake van de stroopende partijen, zeer onveilig was.

De Hervormden, welke hier, zonder de militairen, 800 in getal zijn, onder welke 500 Ledematen, maken eene gem. uit, welke tot de klass. en ring van *Maastricht*, behoort, en door drie Predikanten bediend wordt. Wel is waar, dat de leer der Hervorming reeds zeer vroeg, zelfs in 1566, binnen de stad en omliggende plaatsen is begonnen gepredikt, en bij sommigen der inwoners omhelsd te worden, dan, de dagelijks toenemende vervolgingen, sedert de komst des Hertogs VAN ALBA in de Nederlanden, in 1567, hebben het werk der Hervorming en den voortgang hier zeer gestremd. In het jaar 1570 bevond zich daar een Predikant, genoemd JONAN VAN HEUKELON, die behalve de Maastrichtsche, ook andere gemeenten daaromstreeks, waaronder voornamelijk de gemeente der stad Hasselt, in het land van Luik, in het geheim bediende. Doch als MAASTRICHT, in 1574 met Spaansch garnizoen bezet werd, nam de stad, na het vertrek der Spaanschen, in 1576, Staatsche krijgsbezetting in; waarom zij, in 1579, door den Hertog VAN PARMA gewelddadig veroverd werd, en na dien tijd, gedurende 53 jaren, onder de Spaansche heerschappij heeft moeten zuchten, waardoor het gansche werk der Hervorming, aldaar geheel te niet geraakte. Het gedenkwaardig jaar 1632, toen de stad door FREDERIK HENDRIK, Prins van Oranje, voor den Staat gewonnen werd, bragt die groote verandering te weeg, dat de Hervormde godsdienst, sedert dit tijdstip, vrij en veilig mogt geoefend worden. Toen werden de Hervormden te MAASTRICHT door de Staten van eenen Predikant voorzien, zijnde FILIPPUS LUDOVICUS, die in 1638 Emeritus werd en in 1667 overleed. In 1633 werd hem tot tweede Predikant toegevoegd JOHANNES BRILIUS van Leyderdorp, die in het jaar 1660 is overleden; terwijl MAASTRICHT in het jaar 1633 nog eenen derden Hervormden Predikant bekwaam, zijnde daartoe alstoen beroepen SIMON RUTTINGEN, die in het jaar 1638 naar Nijmegen vertrok, en in 1639 door T. GROENEVELD werd vervangen, die in 1654 overleed, waarbij in het jaar 1645 nog tot vierde Predikant gevoegd werd PETRUS FELLINGER, die in het jaar 1669 overleed; terwijl de Hoogleeraar in de Godgeleerdheid aan het gymnasium alhier, tevens de dienst van eenen Predikant waarnam en als de vijfde Predikant moest worden aangemerkt; bovendien was men gewoon twee of drie der Predikanten den titel en werkzaamheden van eenen Hoogleeraar op te dragen, zelfs waren in 1790 de vijf Predikanten ook alle dienstdoende Hoogleeraren. Na het vertrek van REINIER PIETER VAN DE KASTELE naar Breda, in het jaar 1796, van JOHANNES SNETELAGE naar Leer (Oost-Friesland), in het jaar 1796, en van CHRISTIAAN DE GROOT STIFFRY naar Schoonhoven, in het jaar 1797, zijn de opengevallene predikantsplaatsen onvervuld gebleven tot in het jaar 1815, wanneer weder een derde Predikant beroepen is, zijnde geweest DIRK VAN DER LOO, die in het jaar 1840 Emeritus werd.

voltooid. Zij is van den grond af 68 ellen, dus op één na, evenhoog als die van St. Servaas. In het jaar 1844 is deze kerk even gepast als fraai vernieuwd en werd den 8 October van dat jaar ingewijd, hebbende de Waalsche gem. den Nederduitsche Hervormden, met heuschheid, gedurende vijf maanden het gebruik van haar kerkgebouw toegestaan.

Men heeft te MAASTRICHT ook eene Fransche gemeente, welke vroeger tot de klass. van *Maastricht, Zuidring-van-Maastricht*, behoorde doch bij Koninklijk besluit van 26 November 1842 onder het ressort der Fransche kerken gebragt is. Zij telt 190 zielen, onder welke 150 Ledematen, en wordt door eenen Predikant bediend. Of vóór het jaar 1632 binnen MAASTRICHT eenige lieden van de Hervormde godsdienst zich hadden nedergezet, van diegene, welke men Walen en Oude Walen noemde, gelijk die in andere voornams Nederlandsche steden werden aangetroffen, blijkt niet en is seer onwaarschijnlijk, als men aanmerkt, dat deze stad zoo lang aan de Spaansche heerschappij was onderworpen gebleven. Doch zoodra Prins FERDINAND HENDRIK, in gemeld jaar, de stad verueesterd had, zal er zich zonder twijfel eene Fransche gemeente bevonden hebben, al was zij eeniglijk bestaande uit Fransche Officieren en soldaten, van welke destijds geheele regementen in Staten dienst waren. Zeker weet men, dat te dier tijde een Predikant, SAMUEL DE MARTELS genoemd, aldaar geplaatst werd, die in de Fransche taal Gods woord verkondigde. Of er toen dadelijk een tweede Leeraar bij gekomen is, of dat die eerst later bij den aanwas der gemeente beroepen is, valt niet te bepalen, aangezien de oude acteboeken der Fransche gemeente, in het jaar 1717, bij eene overstroming van de Jeker, voor het meerendeel bedorven en onleesbaar geworden zijn. Vermits bij art. 9 der capitulatie van het jaar 1632 twee kerken, ter oefening van de Hervormde godsdienst, bedongen werden, die van St. JACOB en van St. HILARIUS, is meer dan waarschijnlijk, dat die tweede van St. HILARIUS (HILAIRES) ten dienste der Fransche gemeente verordend was, des te meer, dewijl deze gemeente van gemelde kerk of kapel daarna werkelijk gebruik gemaakt heeft. Dit duurde tot het jaar 1639, wanneer de fraaije kerk der Jesuiten, na de verbanning hunner societeit, ter oorzaak hunner vermeende medepligtigheid aan het ontworpen verraad, in het jaar 1638, ledig staande, aan deze gemeente ter godsdienstoefening vergund werd. Zoodra LODERWIJK XIV, in het jaar 1675, de stad had ingenomen, waren de Waalsche Hervormden genoodzaakt deze kerk te verlaten, die den Jesuiten teruggegeven en door den Kardinaal van Bouillon weder werd ingewijd. Toen moesten de leden der Fransche, benevens die der Nederduitsche gemeente in de Catharinakerk, beurtelings de dienst verrigten. Maar als in het jaar 1679 MAASTRICHT aan den Staat hergeven werd, begaf zich de Fransche gemeente (vermits bij den Nijmeegschen vrede bepaald was, dat de Jesuiten hunne kerk en klooster moesten behouden,) weder naar hare kapel van St. HILARIUS. Middelerwijl was die gemeente sterk aangegroeid, en wel in het jaar 1688, als, ter gelegenheid der herroeping van het edict van Nantes, en de daaruit voortspruitende wreede vervolgingen der Gereformeerden in Frankrijk, eene onnoemelijke menigte hunner dat rijk verliet en naar elders vlugtte. Alle die van Sedan en daar omstreeks naar Holland wilden, moesten MAASTRICHT, op den naasten weg gelegen, noodzakelijk aandoen, als de eerst vooraanliggende plaats, onder het gebied hunner Hoogmogenden, bij welke gelegenheid vele hunner, die plaats naar genoegen vindende, aldaar bleven, waardoor aan die

gemeente binnen korten tijd eene groote vermeerdering werd bijgezet. Toen moest hunne twee Predikanten een derde worden toegevoegd, door de latere vermindering dezer gemeente is zij bij vervolg van tijd, eerst door twee en eindelijk slechts door eenen Predikant bediend.

Dewijl de gemelde kapel voor die talrijke gemeente te klein en daarbij bouwvallig was geworden, werd zij in het jaar 1752 afgebroken, en door aankoop van sommige daarbij staande huisjes, de erve vergroot zijnde, werd eene geheele nieuwe kerk van grooter omtrek op die plaats gebouwd, waartoe de onkosten, voornamelijk uit gecollecteerde gelden in Holland, gevonden werden. Deze kerk, staande vooraan in de *St. Pieterstraat*, werd den 6 December 1755 ingewijd. Zij is een fraai achtkant gebouw en van boven met eene koepel gedekt. Daarbeneven is deze kerk, in het jaar 1745, met een fraai orgel versierd. CLAUDE DE SAUMAISE (SALMASIUS), die groote Regtsgeleerde, in geheel Europa door zijne schriften beroemd, heeft in deze kerk zijne rustplaats. Hij was in het jaar 1655, met zijne huisvrouw, uit Holland naar Spa gereisd, waar hij in den ouderdom van vijf en zestig jaren aan eene kolijk gestorven is, zijnde zijn lijk naar MAASTRICHT vervoerd, en in deze kerk ter aarde besteld. Ook zijn aldaar meer andere aanzienlijke lieden begraven, onder welke de Prinses MARIA VAN HESSEN PHILIPSTRAL, Douariere van LIMBURG-BRONKBOORST-STYRUM, die den 15 December 1759 te MAASTRICHT overleed, en wier wapenbord boven den predikstoel hangt; desgelijks de Heer Graaf WOLF FILIPS VAN COLYCAR, gewezen Veldmaarschalk van dezen Staat en Gouverneur van Namen, die den 4 December 1747 mede te MAASTRICHT overleden is, hangende zijn wapenbord ter rechterzijde van den predikstoel.

De Evangelisch-Lutherschen, die hier ongeveer 250 in getal zijn, onder welke 200 Ledematen, maken eene gem. uit, welke vroeger tot den *Tweeden of Zuidring-van-Maastricht* behoorende, doch bij besluit van 16 November 1842, no. 58, op verzoek hunner kerkeraden, aan het gevestigde bestuur der Protestantsche kerken in Limburg onttrokken, en in stede daarvan onder het ressort van den Evang. Luth. synodalen ring van *Utrecht* gebracht. Deze gem. wordt door eenen Predikant bediend. Van deze gezindheid waren ten allen tijde velen binnen deze stad, bijzonder onder het krijgsvolk, meest uit Duitschers bestaande; dan aan hen is eerst in 1648 toegestaan eene kerk te stichten, door toedoen van den Prins GEORGE FREDERIK VAN WALDEK, destijds Gouverneur dezer vesting, die van deze gezindheid was. De toenmalige Predikant der gemeente, GEORGE FREDERIK MITZEN, ondernam eene collectereis naar de vorstendommen Brunswijk, Lunenburg, Hamburg, Lubek, mitsgaders de Nederlanden, en verzamelde daardoor de noodige penningen tot het opbouwen der kerk, welke thans nog tot vergaderplaats der gemeente dient. Deze kerk, staande in de *Houtstraat*, is een ruim gebouw, dat, benevens de daarbij staande school en schoolmeesterswoning, in het jaar 1776, ter gelegenheid eener aanmerkelijke vermeerdering harer inkomsten, door eene erfenis, zeer verbeterd is. De eerste, die, zoo ver bekend is, in deze gemeente het leeraarambt heeft waargenomen, is geweest HENRICUS FISCHER, die naderhand meer dan 50 jaren Predikant te Breda is geweest, en in 1725 overleed. Onder de Evangelisch Luthersche Predikanten, die te MAASTRICHT gestaan hebben, verdient melding PHILIP FRIEDRICH GERHARD, die in 1751 door den Hertog van Saksen-Weimar, tot Super-Intendent te Illmchau beroepen werd.

De Israëlieten, welke er 370 in getal zijn, maken de ringsynagoge van *Maastricht* uit, welke tot het synagogaal ressort van *Maastricht*, behoort. De in 1839 gebouwde synagoge is een klein, maar net gebouw, zonder toren, staande in de *Jodenstraat*.

De Doopsgezinden hadden, sedert het jaar 1682, de vrijheid ter oefening van hunne Godsdiens binnen deze stad verkregen. Zij gebruikten daartoe niet zoo zeer eene afzonderlijke kerk, dan wel een ruim vertrek van een huis staande in de kleine *Leurderstraat*. Met de gemeente van *MAASTRICHT*, waren die van *Aken* en *Borchet* genoegzaam altoos vereenigd geweest, en die alle werden door eenen Predikant bediend, die naar zijn welgevallen het zij te *Aken* of te *Borchet*, hetzij te *MAASTRICHT* zich ter woon mogt nederzetten, mits op zekere tijden des jaars, ook de gecombineerde gemeenten bezoekende. Dan dewijl dit binnen *Aken* of *Borchet* niet geschieden mogt, hadden die twee gemeenten hare kerk te *Vaals*, het uiterste dorp in het staatsgebied, nabij *Aken*.

De Doopsgezinde gemeente te *MAASTRICHT*, bestond uit sommige welgegoede huisgezinnen, die meerendeels de lakenfabriek aan de hand hadden. Sedert het jaar 1790 bestaat er echter geen Doopsgezinde gemeente te *MAASTRICHT* meer.

MAASTRICHT bezat eertijds een zeer groot getal godshuizen en gestichtten van weldadigheid, tot onderscheidene doeleinden opgericht. De fondsen der inrigtingen, waarvan de afschaffing achtereenvolgens heeft plaats gegrepen, zijn sedert vereenigd geworden met die, welke bij voortdoring hebben blijven bestaan. In 1820 verkreeg het armbestuur dezer stad, daartoe door het gouvernement in staat gesteld, het gebouw van het voormalige Nonnenklooster de *Calvarieberg*, dat in 1660 gesticht was. Dit werd daarop bekwaam gemaakt tot een armbuis voor nooddruftige personen, terwijl in de tuinen van het convent een uitgestrekt gebouw werd opgericht, voor nooddruftige zieken. Beide gestichtten zijn te zamen gesteld uit twee groote afdeelingen, zoodat de beide seksen geheel van elkander gescheiden zijn. Men heeft in het laatstgenoemd gebouw 10 groote zalen, benevens onderscheidene kleine kamers. Door elkander genomen, worden er dagelijks 80 à 100 zieken verpleegd, doch indien het noodig was, zou dit getal tot 150 kunnen stijgen, zonder dat daardoor gebrek aan ruimte zoude ontstaan. Men heeft er eene Apotheek met een fraai laboratorium, eene badzaal en eene kamer, voor het onderwijs van leerlingen, in de vroed- en artsensmengkunde. Het gebouw der nooddruftige armen wordt gewoonlijk door 150 à 160 zwakken en grijzen bewoond, somwijlen stijgt het getal zelfs tot 180. Onder de overledenen in dit gesticht, telde men in Februarij 1828 eene vrouw, die den ouderdom van 105 jaren bereikt had. In beide deze gestichtten worden de behoeftigen zonder onderscheid van geloofsbelijdenis opgenomen.

De aanleiding tot de stichting van het Hervormde Weeshuis, in de *Linkulen straat*, was het menigvuldig sneuvelen van Officieren en soldaten, in den nog blijvenden oorlog, nadat de stad in 1632 Staats geworden was, waardoor die stad met het verzorgen van menigte weduwen en nog meer weezen was belast geworden. De toenmalige Kommandant van *MAASTRICHT*, *Baron van STEY-CALLEBVELS*, zich den deerniswaardigen toestand dier militaire weezen aantrekkende, heeft met gemcen overleg van den krijgsraad, bij de Algemeene Staten uitgewerkt, dat, ingevolge besluit van den 22 Augustus 1640, het

gewezen Minderbroedersklooster aan hen ter inwoning werd toegestaan, terwijl de reeds in 1652 aangestelde stads Predikant der Nederduitsehe gemeente, Ds. Fil. Ludovicus over het onderhoud en de opvoeding het opzigt had, en ook zelve zijn eerst bewoond huis verlatende, in eenige vertrekken van dit gebouw zijnen intrek nam. Ondertusschen, waren voor als nog geene andere middelen tot onderhoud dezer kinderen voorhanden, dan het geld, komende uit de verhoring van sommige vertrekken van dit zelfde klooster, jaarlijks omtrent 600 guldens bedragende, behalve ook eenige liefdegaven, zoo van burgers als krijgslieden. Vermits ondertusschen, ter oorzaak van het dagelijks vermeederend getal der weeskinderen, die last het krijgsvolk alleen te zwaar viel, verzocht de Kommandant van STEYN-CALLERFELS, de Regering der stad, daartoe de behulpzame hand te willen bieden, waarin gemelde Heeren gaarne bewilligden, onder voorwaarde, dat de burgerkinderen, zoowel als die van de militairen, het genot daarvan zouden hebben. Na dien tijd werden, door de gezamenlijke Krijgs- en Burgeroverheden, verzoekschriften bij de Algemeene Staten, ten voordeele der weezen, ingediend, welke van die uitwerking geweest zijn, dat deze, onder meer andere inkomsten, van jaar tot jaar eenige sommen, spruitende uit de verkooping der kanonnikale prebenden, aan dit gesticht hebben toegekend, waardoor dit Weeshuis, zoowel in vermogen, als in getal van kinderen toenam. Deze welvaart duurde echter niet langer dan tot het jaar 1675, toen MAASTRICHT, door de verovering der Franschen, van Heer veranderde. Toen werd het gewezen Minderbroedersklooster door de Franschen tot een Militair Hospitaal ingerigt, waardoor de weezen hunne woning verlaten en zich met een klein huisje behelpen moesten. In het jaar 1678 werden de Minderbroeders, die reeds in het jaar 1675 ter stad waren ingelaten, maar eenigen tijd in de St. Jacobskerk de dienst verrigt en in de daarbij staande huizen hun verblijf genomen hadden, door de zelfde Franschen in het bezit van een gedeelte hunner oude woning hersteld, en, dewijl bij den Nijmeegschen vrede bepaald was, dat deze Monniken de hun aangewezen woningen behouden moesten, hebben de Algemeene Staten, na de wedergave der stad in het jaar 1679, goedgevonden de weeskinderen in afzonderde vertrekken van dit gebouw, met de Minderbroeders, te doen zamenwonen, gelijk werkelijk in vrede geschied is tot het volgende jaar 1680. Maar, als in dat jaar, ter zelfder plaatse, andermaal een hospitaal werd opgerigt ten dienste der Staatsche krijgsbezetting, en de weezen, door den grooten toevloed der zieken en gekwetsten, de eene kamer na de andere ruimen en zich zeer bekrompen behelpen moesten, hebben eindelijk de Weesregenten, met de Directeuren van het hospitaal en door bemiddeling van den Vorst van WALDECK, in dien tijd Gouverneur, de zaak bij de Algemeene Staten zoo ver gebracht, dat het geheele klooster aan het hospitaal zou gelaten worden, mits daarvoor uitkerende de som van 10,000 gulden Luiksche geld, ter aankoop van eene andere bekwame woning, welk verdrag door de Algemeene Staten, ingevolge besluit van den 12 Junij 1689, bekrachtigd zijnde, hebben de Weesregenten het huis gekocht, staande op de *Linkestraat*, hetwelk door de weeskinderen nog tot heden bewoond wordt. Dit huis was echter wel groot, maar bouwvallig en toen nog niet geschikt tot een weeshuis, weshalve, op 's Lands kosten veel vernieuwing en verbetering daaraan gedaan werd, waartoe, alsmede ter vermeerdering der jaarlijksche inkomsten van dit huis, de Algemeene Staten weder de eene en andere opengevallen

kanonnikale prebende daarvoor hebben ingewilligd, waardoor het thans in redelijken bloei is. Daarenboven wordt bij elke Avondmaalsbediening in de kerken der beide, zoo Fransche als Nederduitsehe gemeenten, voor de wezen eene bijzondere kollekte gedaan, gelijk eene jaarlijksche kollekte, ten blijkzjn der Weesregenten, door de geheele stad geschiedt.

In het Krankzinnigenhuis, in de *Leerlooijerstraat*, vroeger het Graauw-Zusterenklooster, dat in het jaar 1821 door de stad aan het algemeen Armbestuur tot het tegenwoordige doel is afgestaan, worden gewoonlijk omstreeks 40 lijders verpleegd.

Het Roomsche-Katholijk Weeshuis, in de *Linkulenstraat*, is in het jaar 1649, door toedoen van den Burgemeester DE GAATI, tot stand gebragt. Er worden in dit gesticht 40 kinderen verzorgd.

De overige liefdadige inrigtingen zijn: de H. Geesthuisjes, in de *Groote-Staat*, vroeger ook wel het Leprosenhuis genoemd, bestemd voor nooddrufftige ingezetenen van de Herv. en R. K. eerediensten; een Liefdadig Gesticht, waarin 90 à 100 ouderlooze kinderen, de R. K. eeredienst belijdende, opgevoed en verzorgd worden, in de *Linkulenstraat*, hetwelk deszelfs oorsprong aan MAXIMILIAAN HENDRIK SALDEN dankt; het St. Martijns-Gasthuis, in de *Regtestraat*, in *Wijk* door eenen burger dier stad, met name MARTIJN TRECKEN, opgerigt voor 13 vrouwen, die den ouderdom van zestig jaren bereikt hebben; het St. Nicolaas-Gasthuis, in de *Regtestraat*, in *Wijk* dat 7 vrouwen kosteloos tot woning verstrekt; eene Bank van Leening, in de *Brusselschestraat*, die in 1822 geplaatst werd in het voormalige klooster der Cellebroeders. Dit laatste is een schoon vierkant gebouw, van blaauwen steen opgetrokken. Het heeft een plat dak, dat met een hek ooringd is.

MAASTRICHT heeft een Athenaeum, aan de *Grootestraat*, in het voormalig gebouw van het Dominikanerklooster, waar door onderscheidene Professoren en Regenten aan 90 leerlingen onderrigt wordt gegeven in de Latijnsche, Grieksche, Hoog- en Nederduitsehe talen en andere vakken van onderwijs. Vroeger was hier ook een Gymnasium of Illustreschool aangelegd, ten einde de jeugd met de eerste beginselen der fraaije wetenschappen bekend te maken. Dit gebouw stond in de *St. Jacobsstraat*. Voortijds waren er drie Hoogleeraren, die daar onderwezen, één in de godgeleerdheid, één in de natuurkunde en één in de welsprekendheid; dan, in 1766, is een vierde Hoogleeraar toegevoegd in de sterre- en aardrijkskunde, ten dienste, behalve van de jongelingen dezer stad, ook van de militaire Officieren van het garnizoen. De hoogleeraarambten der godgeleerdheid en der natuurkunde waren gewoonlijk gehecht aan twee der stads Predikanten, het eerste namelijk aan eenen der Nederduitsehe- en het andere aan eenen der Fransche gemeente, hoewel er gevallen zijn geweest, waarin zich dit wel eens verwisselde. Sedert het jaar 1795 bestaat deze instelling niet meer, wordende thans het gebouw, hetwelk daartoe gediend heeft, door particulieren bewoond.

Te MAASTRICHT zijn de volgende geleerde mannen geboren:

De Godgeleerden: NICOLAAS CRUSENIUS, uit het begin der zeventiende eeuw, die tevens Historieschrijver van Keizer FERDINAND II geweest is; SAMUEL HENDRIK MANGER, geb. in 1753, † 30 November 1791, na eerst Hoogleeraar in de Oostersche talen, en daarna in de Godgeleerdheid en Kerkelijke Geschiedenis aan de Hoogeschool te Franeker te zijn geweest, welke laatste post hij, in het jaar 1787, vrijwillig had

nedergelegd, en JOHAN WILHELM STATIUS MULLER, geb. in 1767, † 12 December 1857, als Rustend Predikant van de Evangelisch-Luthersche gemeente te Amsterdam.

De Natuurkundige PIERRE LTONET, die tevens een zeer verdienstelijk Plaatsnijder was, geb. 21 Julij 1707, † 10 Januarij 1789.

De Kruidkundige TALEMAN, uit de zestiende eeuw.

De Latijnsche Dichter JOHANNES DILLENUS, uit de zeventiende eeuw.

De Geschiedschrijvers: FRANÇOIS ROUGERONT, geb. in 1626, † in 1676, nalatende eene *Beschrijving van China*, waar hij als Missionaris had gevangen gezeten, en FILIPPE FERMIN, die in 1765 eene *Beschrijving van Suriname*, in het Fransch en Nederduitsch, in het licht gaf.

De Schilders: ANTONIE BILEVELT, geb. in het begin der zeventiende eeuw; VALENTIJN CLOTZ, uit de zeventiende eeuw, die tevens een zeer bekwaam Teekenaar was; LOUIS BERNARD COCLERS, die tevens een bekwaam Etser was, geb. in 1740, † in 1817, en J. E. ALBERTI, geb. in het laatst der vorige eeuw.

De Beeldhouwer MATTHEUS KESSELS, geb. 20 Mei 1784, † te Rome, in Maart 1836.

De Veldheer MATTHIAS GALLAS, geb. in 1589, † 25 April 1647, na Veldmaarschalk in Keizerlijke dienst te zijn geweest.

De Generaal-Majoor der Artillerie, ULRICH HUGUENIN, geb. 2 Februarij 1735, † 7 November 1835.

Ook zag aldaar het eerste licht de Plaatetster MARIA LAMBERTINA COCLERS, geb. in het midden der achttiende eeuw.

In den aanvang van den Spaanschen oorlog werd MAASTRICHT, in het jaar 1574, met Spaansche bezetting bennauwd.

In het jaar 1576, toen er zoowel Duitsch als Spaansch krijgsvolk in bezetting lag, spande de Wethouderschap zamen met de Duitschers, om de Spanjaards ter stad uit te drijven en hunnen Overste, FRANÇOIS MANTESDOCHA, in hechtenis te nemen, hetgeen ook gelukte. Doch de Spanjaarden, sedert hulp van Brussel bekomen en zich vereenigd hebbende met de bezetting van Wijk, onder MARTIN D'AYALA, vielen den 20 October op de Brusselsche poort van MAASTRICHT aan, overweldigden deze en barstten ter stad in, daar de burgers in menigte afgemaakt en verjaagd werden, terwijl de Duitschers het werk aanzagen, zonder weerstand te bieden. Men verkrachtte den kerker, ontsloeg MANTESDOCHA, en viel toen aan het plunderen, aan het vrouwenschenden, en het bedrijven van allerlei moedwil, zonder ergens tegenstand van belang te ontmoeten.

Kort daarna moet de stad echter weder onder der Staten magt zijn gekomen, want wij lezen dat DON JAN VAN OOSTENRIJK, in 1578, haar door verraad poogde te bemagtigen, hetwelk toen echter mislukte, niettegenstaande hij eene gevaarlijke mouterij onder de Walen, die er in bezetting lagen, verwekt had.

De stad werd daarop, in het jaar 1579, voor de eerste maal door PANNA belegerd. De Heer DE LA NOUE voerde er het bevel, doch had slechts duizend man bezetting bij zich, terwijl de geheele weerbare manschap niet veel boven de vierduizend sterk was. Deze geringe magt had hem bewogen zich buiten de vesting te houden, tot dat hij meer volk bijeen zou hebben, en toen hem dit, na veel toevens, door de oneenigheid der Staten, eindelijk gelukt was, vond hij de toegangen stedewaarts zoo dicht gesloten, dat er geen doorkomen aan was,

waarom hij de verdediging der vesting, MELCHIOR VAN ZWARTSEBURG aanbevolen liet. PARRA had zich rondom de stad en voorstad Wijk, ter regterzijde van de Maas, gelegerd, en kreeg zijnen toevoer uit Luikerland. De gordijn, bij de Brusselsche-poort, gehouden voor de zwakste, werd eerst beschoten. Doch, toen de muur geveld was, deed zich, daarachter, eene aarden wal voor, die, een en andermaal, vruchteloos bestormd werd. Men beschoot de stad, daarna, aan den kant der Hoogter-poort nevens het water, en, nadat hier twee tamelijke openingen gemaakt waren, viel men aan het stormen op den 8 April, doch de belegerden weerden zich zoo dapper, dat de aanvallers, met verlies, naar men meent, van wel twee duizend man afstrekken moesten. PARRA zwichtte echter niet, maar wierp voor de Brusselsche poort eene platte kat op, van welke hij, wel vijf weken achter een, op een ravelijn der vesting deed schieten. Hier vernueesterde hij eerlang den bedekten weg, en zocht zich ook te versterken, op een eilandje in de Maas, voor de stad, doch die van binnen verjaagden hem van daar met grof geschut. PARRA schreef hun op den 3 Junij, dat het hoog tijd was, om zich door een eerlijk verdrag, hetwelk hij hun nog gunnen wilde, te redden; doch zij gaven zulk fier bescheid, dat het schieten en stormen wederom aanving. Het ravelijn werd eindelijk veroverd. Middelerwijl deden de Aartshertog en de Prins VAN ORANJE hun best, om de Staten te bewegen, tot het ontzet van MAASTRICHT. Holland, dat loot lag voor den vijand, als MAASTRICHT in zijne handen viel, toonde zich gereed en leverde geld, manschap, mond en krijgsbehoeften tot dat einde. Doch de tweedragt onder de andere Bondgenooten, daar LA MOTTE onder roeide, de nieuwe krijg, met welchen de Walen dreigden en onderscheidene andere toevallen, maakten dat men ter Algemeene Staatsvergadering tot geen besluit kwam. Men had nu schier zijne eenigste hoop gevestigd op het treffen van een bestand te Keulen, alwaar de vredehandeling begonnen was. Doch de Spanjaards hadden er geene ooren naar, zoo men niet beloofde, MAASTRICHT aan den Koning te leveren, indien de vrede niet voortging. De belegerden werden bemoedigd met een troostelijk schrijven van den Aartshertog en den Prins, die hun onder anderen, bij eenen brief van den 23 Junij; binnen vijftien dagen ontzet beloofden. Ook was het waar, dat de Graaf VAN HORNLO eenig krijgsvolk bij een rukte. Doch PARRA kreeg hiervan zoodra geene tijding, of hij besloot het uiterste zijner krachten in het werk te stellen om de stad te bemagtigen. Op den 28 Junij, deed hij tot negen reizen achtereen, storm loopen, dat den geheelen dag en nacht duurde, doch, door de belegerden, met onbezweken moed, afgekeerd werd. Maar in den morgenstond gebeurde het, dat de stedelingen, afgemat door veel arbeids en wakens, met ziekelijke lichamen, meest allen, op den wal, aan het sluimeren raakten. De Spanjaarden merkten het en boodschapten het PARRA, die terstond bevel gaf, om den wal in stilte te beklimmen. Het geschiedde. De half of heel sluimerende wacht werd afgemaakt. De beklimmers, gevolgd door het grootste deel des legers, stortten ter stad in, daar, al wie zich voordeed, ontzield werd. Nog weerde men zich, tot vrouwen, maagden en jongens toe, op de straten, uit de vensters, van de daken, met steenen en ander tuig; moeders zelve, om de woede der krijgslieden te ontgaan, wierpen eerst hare kinderen, en daarna zich zelve in den stroom. De verbitterde Spanjaarden kenden barmhartigheid noch genade, allen toch waren oproerlingen of doemwaardige ketteren, en allen

des doods schuldig. Niet slechts de gewond nederliggende krijgsman of ontwapende burgers, maar al wat zich in de straten, en in de met schrik vervulde woningen bevond moest sterven; — alom als wilde dieren gejaagd, vlugt de reddelooze menigte naar de ommuurde Vrijthof; hier hoopte men veilig te zijn; de Kastillaan, zal immers den onschendbaren kerkelijken grond eerbiedigen. De waarlijk eerwaardige Kanunniken van St. SERVAAS hooren van uit hun kloostergebouw de jammerkreten der vege burgerij, en besluiten haar te redden; daar trekken de eerbied- en ontzaginboezemende grijsaards, in plegtstatische rij, uit de kloosterpoort de van bloed druipende moordenaars te gemoet; hun Deken gaat hen voor, en voor dezen worden het zinnebeeld des Christendoms, het Kruis, en door hem zelve de Heilige Hostie gedragen. Alles hoopt en herleeft, en gelooft nu zeker het doodsgevaar ontkomen te zijn, — ijdele hoop! Een uur daarna hadden de kreten der wanhopigen opgehouden, waren de schreiende oogen gedroogd, had het handen wringen een einde. De bevredigde wraak kon nu met helsche vreugde het gezicht laten waren over stapels lijken en stroomen bloeds. Hier en daar werd de stilte des doods nog voor het laatst door het roghelen van eenen stervende, door de stuiptrekkingen van eenen gevelde, afgebroken. Dáár, waar den drom der verslagen het digst en hoogst open lag, lagen ook de lichamen der edele Kanunniken ter neder. Het Kruis en de Hostikas waren er nogtans niet meer; deze, had men zorgvuldig van het bloed doen zuiveren en in eene geschikte plaats verborgen. Men wil, dat er wel acht duizend menschen omkwamen. Andere schrijven, dat er van de bezetting en inwoners naauwelijks vier honderd menschen in het leven bleven. Sedert lag de stad lang verwoest, en bleef een nest van soldaten, die de ledige huizen afbraken en tot brandstoffen bezigden.

In September 1380 had de Prins VAN ORANJE eenen aanslag op MAASTRICHT in den zin, en begaf zich in persoon derwaarts; doch een onverwacht toeval deed hem schiekelijk terug keeren, en den toelag te niet loopen. Sommigen melden, dat de Staten eenen Spaanschen Vendrig veel gelds hadden doen geven, om de bezettingen om te koopen.

In het jaar 1594 meende Prins MAURITS de stad MAASTRICHT, daar hij heimelijk verstand hield, te overrompelen, doch de Hopluiden, wien den aanslag toevertrouwd was, werden, toen het op het uitvoeren aankwam, van vrees bevangen, terwijl het krijgsvolk zich te zeer opbield met vrijbuiten ten platte lande, waardoor de toelag in rook verdween.

Terstond na de overgave van Roermonde, in 1632, brak FREDERIK HENDRIK op met het leger, trok de Maas langs, tot tegen over Maseyk, en daar langs eene schiphbrug, die het leger nagevoerd was, over den stroom. Dien zelfden avond kwam men nog tot Haren, een klein uur van MAASTRICHT, en den anderen dag, zijnde den 10 Junij, tot voor deze stad. Straks werden de legerplaatsen ingenomen en versterkt. Het bevel over de bezetting was, in het afzijn van den Overste van het geschut, DE LA MATTERIE, den Heer VAN LESDE toevertrouwd. Men rekende, dat er meer dan drie duizend knechten en twee kornetten paarden binnen lagen; doch men was nog bezig met het versterken der legerplaatsen, toen er tijding kwam, dat Don GONZALES DE CORDUA uit Duitschland opontboden was, en naar Namen toog, om daar over de Maas te trekken, en zich te vereenigen met den Markgraaf DE St. CROIX, die reeds tot Tienen genaderd was. De Prins zond hierop terstond eenig voetvolk af, onder Graaf JOAN MAURITS VAN NASSAU, om zich op den weg naar

Aken en Limburg te legeren, en eenige ruitery, onder den Graaf van STRUM en den Hertog van BOUILLON, die zich, om kondschap te nemen, een goed eind wegs van het leger onthielden. BOUILLON maakte zich, op den 15 Julij, meester van het kasteel Argenteau. Ondertusschen werden de loopgraven geopend; weinige dagen daarna vernam men, dat Don GONZALES en St. CROIX zich te Tienen bijeen gevoegd hadden, en dat de vereenigde magt op weg was naar MAASTRICHT. Ook naderde de vijand het leger van de Staten weldra zoo nabij, dat het niet verder dan een kanonschot van de legerplaats van NICOLAAS VAN BREDERODE, een wakker Krijgsman, door bastaardij uit dit adellijk huis voortgesproten, verwijderd lag. VANIK en STRAUM, met eenig voetvolk en ruitery, vooruit gezonden om den Markgraaf het hoofd te bieden, werden weldra gevolgd door den Luitenant-Kolonel DESTIAUX, die het ongeluk had van te sneuvelen, doordien zijn regiment, eerst den vijand hebbende doen wijken, daarna met verlies terug gedreven was; doch eenen nieuwen hoop volks, door den Prins ten strijde gezonden, boorde eenige schuiten, waarmede de vijand over de Maas wilde trekken, in den grond. Terwijl men dus schutgevechten hield omtrent MAASTRICHT, had Graaf WILLEM VAN NASSAU, die met omtrent vijf duizend man in het land gebleven was, zich te sloop, aan het hoofd deser manschap, naar Vlaanderen begeven, waar hij de Kruisschans op de Schelde, in twee of drie dagen bemagtigde. Daarna overmeesterde hij de onvoltrokkene St. Annaschans, in den Polder van Namen. Don CARLOS COLONNA, Bevelhebber van Antwerpen, deze twee schansen niet hebbende kunnen ontzetten, zond, na het bemagtigen daarvan, al het volk, dat hij missen kon naar het leger van den Markgraaf de St. CROIX, bij MAASTRICHT. De arbeid aan de loopgraven voor deze stad werd ondertusschen vlijtig voortgezet, doch niet zonder veel volks te verspillen. Onder anderen sneuvelde, in het aantasten eener kleine halve maan, de Graaf van HANAU, neef van Prins FREDERIK HENDRIK. De mijnen der belegerden veroorzaakten den onzen veel nadeel, ook deden die van binnen gedurig gelukkige uitvallen, in een van welken de Graaf van OXFORD en de Kolonel HARWOOD sneuvelden en de Kolonel MORGAN gekwetst werd. Tegen de stad werden slechts zes grove stukken gebruikt; ook waren er niet meer in het leger. De veldstukjes had men tegen den vijand van buiten noodig. Eindelijk werden de onzen meester van de contrescharpen, doch hier hadden zij eene drooge gracht van vijftig voet diep voor zich, daar geen doorkomen aan scheen te zijn, doordien de vijand, door uit eenige werkjes te schieten, verhinderde dat men er in kon afdalen. De Prins overwon echter deze zwaarigheid, door in de contrescharp, tegen over elke loopgraaf, putten te doen delven, die zes voet dieper waren dan de grond der gracht. Van den bodem deser putten begon men de gaanderijen te maken, die, onder de gracht doorlopende, de belegeraars, na eenen ongelooflijken arbeid, tot aan de muren der stad bragten. Middelerwijl kreeg men in het leger berigt, dat de Overste PAPPENHEIM, met een groot deel Keizerlijke troepen, op weg was, om MAASTRICHT te ontzetten. De Prins ontbood daarom Graaf WILLEM VAN NASSAU, met al het volk, dat hij bijeen kon brengen, bij zich. Ook kwam de Graaf eerlang met drie duizend man, die hij te Nijmegen verzameld had, in het leger voor MAASTRICHT. Terwijl PAPPENHEIM naderde, kwam de Hertog van NIEUWENBURG den Prins in het leger vinden, hem voorslaands, of het niet geraden ware het beleg voor de stad op te breken, mits

men haar voor onzijdig verklaarde, en door Keizerlijkten liet bezetten, doch **FREDERIK HENDRIK** had geene ooren naar dezen voorslag, en de Hertog keerde derhalve onverrichter zake terug. Kort na zijn vertrek kreeg men **PAPPENHEIM** in het gezigt, die zich te Meerssen, een half uur van de legerplaats van Graaf **JOAN MAURITS**, nedersloeg, en terstond schutgevechten begon te houden. Ook maakte **St. Croix** zich meester van den overtocht over de Maas, dien men hem tot hiertoe betwist had. Sedert kreeg de Prins de noodige mond- en krijgsbehoefden niet meer, gelijk te voren, van de Beneden-Maas, maar van Luik. De Staten hadden een verdrag gesloten met de Wethouderschap dezer stad, werwaarts de Graaf van **DEN BERG**, zich kort te voren, ook begeven had. **PAPPENHEIM** deed, weinige dagen na zijne aankomst, eenen aanval op de legerplaats van Graaf **JOAN MAURITS**, en op een kerkje daaromtrent, welke de onzen een weinig versterkt hadden. De Prins van **Oranje** hield toen het bed door pijn in de beenen, doch op het eerste gerucht van gevaar, opgerezen zijnde, springt hij te paard, rent naar de plaats des gevechts, en doet, door middel van eenige veldstukjes, die hem nagevoerd waren, den vijand zoo veel afbreuk, dat hij reeds begon te verslaauwen, toen de tijding van de aankomst van **St. Croix** met het geheele leger **FREDERIK HENDRIK** terug riep. Ook deed Graaf **JOAN MAURITS** het overige af, en **PAPPENHEIM** week des nachts achterwaarts, niet dan na veel volk verloren te hebben. Hij sloeg zich sedert te **Nauvaigue** neder, om van daar den toevor naar het leger der Staten te beletten, doch men had er, terwijl die nog openstond, zoo veel voorraad bijeen gebragt, dat de levensmiddelen op hunnen vorigen prijs bleven, ofschoon de aanvoer gestremd was. De Prins middeleerwijl, aan alle oorden, orde gesteld hebbende, hetwelk hem tot diep in den nacht bezig hield, verstond eindelijk, dat **St. Croix** slechts eenige ruitery afgezonden had, die terug gekeerd was, toen zij vernam, dat de onzen op hunne hoede waren. De mijn der Engelschen eerlang voltrokken zijnde, en hare werking gedaan hebbende, liep men storm op de breuk, doch werd zoodanig ontvangen, dat men met verlies terug wijken moest. Des anderen daags, wanneer alle de mijnen gereed waren, en de belegerden eenen algemeenen storm verwachtten, begoonen zij van verdrag te spreken. Men kwam overeen, op gelijke voorwaarden, als **Venlo** en **Roermondé** bedongen hadden. Doch de bezetting verwierf nog zes stukken geschut. Het verdrag was op den 21 Julij van dat jaar geteekend. De legers van **PAPPENHEIM** en **St. Croix**, de stad veroverd zijnde, braken terstond op. Het eerste toog naar den Rijnkant, het andere naar **Tienen** en **Namen**. Op deze wijze werd **MAASTRICHT** gewonnen, in het gezigt van twee vijandelijke legers, die geen van beiden kans zagen, om het beleg te doen opbreken.

In het jaar 1654 trok de Markgraaf **AITONA**, die destijds het Spaansche leger gebod, op **MAASTRICHT** aan, zich gelatende, als of hij deze stad belegeren wilde. Hij maakte zich terstond meester, van het slot **Argentean**, boven en van nog een ander slot, beneden **MAASTRICHT** gelegen, zendende wijders eenig volk over de Maas, en de voornaamste toegangen naar de stad rondom bezettende. De Hertog van **BOGILLON**, die binnen **MAASTRICHT** gebod, stelde terstond orde op de levensmiddelen. Ook verzuimde hij niet den vijand door gedurige uitvallen te kwellen. **AITONA** scheen niet van sinds de stad met geweld aan te tasten, maar door uithongering te dwingen tot de overgave. De Prins van **ORANJE**, om den vijand van voor **MAASTRICHT** te doen verhuizen,

besloot eerlang Breda met een beleg te bedreigen. AITONA kroeg hiervan zoodra geen kennis, of hij brak op van voor MAASTRICHT.

De Spanjaarden ameedden, in 1638, eenen aanslag om die stad te verrassen. Zij hielden heimelijk verstand met eenige ingezetenen, en men was overeengekomen, dat zekere brouwer, wiens huis aan de vesten stond, daarin eenen heimelijken doorgang, voor de Spaansche soldaten zou doen maken. Doch de toeleg werd bij tijds ontdekt. Eenige Geestelijken, aan welke het voorgenomen verraad, in de biecht beleden was, verzuimd hebbende het aan te brengen, werden deswege met den dood gestraft.

De stad werd den Staten bij den Munsterschen vrede van het jaar 1648 afgestaan. Zij bleven er meester van tot in het jaar 1673, wanneer Koning LODERIK XIV van Frankrijk, in eigen persoon, er voor kwam. De talrijke bezetting van deze stad had den Franschen veel nadeel gedaan, hun nu en dan den toevoer afsnijdende, waarom de Koning raadzaam vond, zich van haar en daardoor van zijne overwinningen in de vereenigde gewesten te verzekeren. De stad stond thans onder het bevel van den Kolonel FANTAU. Voor dat zij ingesloten was had men er nog een regiment Italianen, uit Limburg, weten in te krijgen, doch het was nog geene drie honderd man sterk. Eenige dagen daarna, kwam er nog eenige manschap binnen. De belegerden deden twee uitvallen in den aanvang van het beleg, welke gelukkig slaagden. Daarna deed de Koning vlijtig arbeiden aan de batterijen, afsnijdingen en loopgraven, en begon de stad den 18 Junij te beschieten, waarmede dagelijks aangehouden werd. Op den 19 werd voor het eerst storm geloopt op een buitenwerk, daar, zoo men wil, vijftienhonderd Franschen omkwamen. Dit stormen werd daarna meermalen hervat, en door die van binnen wakkerlijk afgekeerd. Nogtans maakte de vijand zich eerlang van eenige werken meester. In den wal werden onderscheidene breuken gemaakt, door het grof geschut, en aan de Tongersche poort eene van tien roeden breed. De stad was ook plat geschoten, en de geestelijkheid, de wethouderschap en de burgerij drongen den Bevelhebber zoo sterk tot de overgaaf, dat hij er eindelijk toe besloot. Het verdrag werd geteekend op den 1 Julij. Doch de Koning wilde niet toestaan, dat de Geestelijke gebouwen en goederen in de stad bestierd en bezeten werden, anders dan door de gezindheid, die haar gesticht of gegeven had.

WILLEM III, Prins van Oranje, sloeg er in het jaar 1676 wederom het beleg voor, doch daar verliepen eenige dagen eer hij de stad sterk genoeg aantasten kon, bij mangel van geschut, hetwelk langzaam aankwam. Toen men het eindelijk bekomen had, werd MAASTRICHT hevig beschoten en bestormd. De Prins van ORANJE en de jonge Rijngraaf, aan wien het bevel over de plaats, hetwelk zijn vader eertijds gehad had, was toegezegd, waren de eersten in het aanvallen. Doch de belegerden weerden zich met geene mindere dapperheid onder DE CALVO, Kommandant der bezetting, in plaats van den Maarschalk D'ESTADES. De belegers vermeesterden, niet zonder zwaar verlies, onderscheidene buitenwerken, doch die van binnen verzuimden niet van tijd tot tijd nieuwe afsnijdingen te maken, en hierdoor den Prins van ORANJE nieuw werk te verschaffen. In eenen der aanvallen, werd de Prins licht gekwetst in den arm. Wat later ontving de Rijngraaf eene gevaarlijker wonde, omtrent het regter schouderblad, waaraan hij kort daarna overleed. Hierop ontstond eene zware ziekte in het leger, die volgens sommigen meer volks wegnam, dan de gedurige aanvallen. De Prins van ORANJE

hield het echter uit voor de stad tot op het einde van Augustus, doch toen vernemende, dat de Maarschalk von SCHOMBERG, die midde-
 lertwyl Aire had doen innemen door des HUMIERES, in aantogt was,
 om MAASTRICHT te ontzetten, besloot hij het beleg op te breken. De
 Prins schreef het verlaten van MAASTRICHT voornamelijk toe aan ge-
 brek aan volk, zijnde de Duitsche hulpbenden niet opgekomen, gelijk
 men verwacht had. De stad bleef in de magt der Franschen, tot na
 het sluiten van den Nijmeegschen vrede van het jaar 1678, bij het
 achtste artikel, van welken zij zich verbonden, om haar wederom aan
 de Staten over te leveren, gelijk sedert schootvoetende geschiedde.

In het jaar 1701 deden de Franschen eenen aanval op MAASTRICHT,
 van welke vesting men zich, door heimelijke verstandhouding van bin-
 nen, dacht meester te maken; doch de Generaal von DOPPE, die binnen
 de vesting bevel voerde, ontdekte het verraderlijke voornemen omtrent
 het einde van September, en deed de hoofdaanleggers gestreng straffen.

In het jaar 1748 trok de Maarschalk van LÖWENTHALL onverhoeds
 op naar den Maaskant, en sloeg eerlang, omtrent het midden van
 April, het beleg voor MAASTRICHT. De Generaal CHANCIOS, met eenige
 Duitsche manschap, omtrent deze stad gelegerd, week, op het nade-
 ren van het Fransche leger, over den stroom. LÖWENTHALL had zich
 ter rechterzijde der rivier, aan den kant van Wijk, nedergeslagen.
 De Maarschalk van SAXEN was, met het gros des legers, naar Lui-
 kerland getrokken, en had zich, ter linkerzijde der Maas, voor de
 stad gelegerd. De loopgraven werden in den avond van den 15 dier
 maand, ter wederzijden der rivier, geopend. De belegerden vuurden
 zoo hevig op de Franschen, dat hun arbeid er zeer door gehinderd
 werd; ook veroorzaakte het slechte weder, dat zij in het eerst zeer
 weinig vorderden. Het beleg werd nogtans naar de kunst voortgezet,
 tot op den 3 Mei, wanneer de Bevelhebber, Baron van AYLVA, bevel
 ontving van den Hertog van CUMBERLAND, die over het vereenigd leger
 gebod, om de stad over te geven, indien hij de gewone krijgseer
 voor de bezetting bedingen kon. Doch alzoo deze last niet door de
 Algemeene Staten geteekend was, begeerde de Baron van AYLVA eenen
 stilstand van wapenen van twee etmalen, om verlof tot de overgave
 van hooger hand te laten halen, in welk verzoek de Maarschalk van
 SAXEN bewilligde, waarna men, den 6 Mei, in nader besprek trad
 wegens de overgave der stad. Het verdrag, waarbij de bezetting alle
 krijgseer bedong, werd den volgenden dag geteekend, waarna de Fran-
 schen bezit namen van de stad en Wijk. Kort daarna werd MAASTRICHT
 echter weder door de Franschen ontruimd en den Staten teruggegeven.

Reeds vroeg in het voorjaar des jaars 1785 vermeldden de nieuws-
 papieren, een echt berigt van een gekroond hoofd, volgens hetwelk de
 Hertog van BRUNSWIJK WOLFENBUTTEL, toen te Aken, geheime en ongeoor-
 loofde briefwisseling in MAASTRICHT hield, en diestad door verraad in han-
 den van den vijand poogde te leveren. De Rijngraaf van SALM, als ont-
 dekker en verspreider van dit verschrikkelijk nieuws bekend geworden, tot
 nadere verantwoording opgeroepen, beled dit uit den mond des Konings
 van Pruisen verstaan te hebben. Bij gedaan onderzoek bleek, dat die
 Vorst met den Rijngraaf daarover, bij wijze van gesprek, iets gezegd,
 maar het geenszins als eene zekere zaak opgegeven had. De Koning toonde
 zich gebelgd over de verdenking, als of hij de rol van eenen verklik-
 ker gespeeld had. De Algemeene Staten hecchten gewigt genoeg aan
 deze tijding, om den Fiscaal van de Admiraliteit, TULLINGH VAN OLDENBAR-
 NEVELD, naar MAASTRICHT te zenden tot het doen van onderzoek. Weinige

dagen na diens aankomst liep er een gerucht, dat men den Heer van Slijpe, Vice-Hoofdschout van Maastricht, verdacht hield wegens verbodene briefwisseling met den Hertog te Aken. Het vermoeden vond zoo veel grond, dat de Fiscaal van de Algemeene Staten last kreeg zich van den Heer van Slijpe te verzekeren. Men verzegelde alle zijne papieren, en hij werd in zijn eigen huis naauw bewaard, en hem alle bezoek, ook dat van zijne familie, ontzegd. In de brieven bij den Heer van Slijpe gevonden, ontdekte men niets, van een gesmeed verraad, om de stad Maastricht den vijand in handen te leveren. Na eenige weken gevangenis en het dreigen met eene strenge regtshandeling, werd hij vrijgesproken en ontslagen.

Toen het volk van Münster, bekend voor de schuldigsten aan de geweldige plundering, die in 1787, te 's Hertogenbosch gepleegd was, kort daarop naar Maastricht verlegd werd, verwekte dit geene geringe ontsteltenis en vrees te dier stede. Beducht dat dit de tucht ontwassen volk zijne plunderrol mogt hervatten, en alle voorzorgen, zoo van de stads- als kriegsregering, te leurstellen, bewoog velen om hunne beste en kostbaarste tilbare have naar elders te vervoeren, waar zij die eigendommen veiliger rekende dan in eene stad, die tot inlegering strekte van bekende plundersaars en roovers. Eene voorzorg, die, schoon geenszins te wraken, echter welhaast bleek noodeloos te wesen, want, naauwelijks was dit volk onder den gehaten naam van Münstermannen vermaard, in de stad, of er verscheen een Statenbode. De papieren door dezen medegebragt bielden den last in aan den Generaal-Majoor, Graaf van Wulderen, Kommandeur der stad, om dit krijgsvolk te ontwapenen, in verzekerde plaatsen op te sluiten, en alles wat zij bij en aan zich hadden te onderzoeken. Het slechte gerucht, hetwelk dit volk was voorafgegaan, had reeds de voorzorg doen aanwenden, om het deals in Maastricht, en deels te Wijk te leggen. Dit maakte de ontwapening te gemakkelijker. Men plantte geschut op de groote brug, die Maastricht en Wijk tot gemeenschap strekt, alsmede op de wapenplaats, het Vrijthof geheeten, voorts in de straten hunner kazerne en op hare hoeken. Dit alzoo beschikt zijnde kwamen, met het aanbreken van den dag, de overige daar gelegeerde krijgsbenden te voorschijn, en noodzaakten de nieuw gekomenen hunne wapens af te leggen, die terstond in het tuighuis werden gebragt. Voorts nam men alle hunne goederen in beslag, en doorzocht eindelijk man voor man met alle naauwkeurigheid. Dit onderzoek leverde de onloochenbaarste blijken op van schuld aan diefstal. Ongeloofelijk vele juweelen, goud en silver werden bij die rooverbende gevonden; gouden ridders en dukaten waren in hunne kleederen genaaid en op andere plaatsen, waar men ze niet zou verwacht hebben, verstoken; gouden horologiën in den dikken haarknots verborgen, met één woord, als aartsdieven hadden zij den roof aan het oog zoeken te onttrekken. Na deze hun geheel onaangename onderzoeking en onwraakbare ontdekking van den gepleegden burgerroof, werden de schuldigste van hen, zeven aan zeven, ten getale van honderd vijf en zeventig, op de St. Pieterspoort, in de gevangenis gebragt en de overigen in de kazernen opgesloten. De stadspoorten waren gedurende dit bedrijf gesloten gehouden, om alle geleheid tot ontsnappen te benemen, en, tot geruststelling der burgerij, hield men gestadig de stipste wacht. Zoo zeer was de Regering van Maastricht over dit weluitgevoerd bedrijf der overige krijgsofsetting voldaan, dat zij ten blijke hiervan, aan de Onderofficieren en gemeenen, een belooning toellegde van twee duizend vijf honderd gulden,

deed MIRANDA aan den Gouverneur eene tweede opeischung, hem tevens van den voorspoed der Fransche wapenen tegen Holland ver Wittigende. De Prins van HESSEN voegde hem hierop dit moedig antwoord toe; » Ik had den Officier, welke mij van uwent wege, voor » leden Zondag den eersten brief overbragt, aangezegd, hij, des anderen » daags, het antwoord van de Regering kon afhalen, hetwelk ik U » hiernevens overgeve." Daar bij voegende, dat militairen en burgers volmaakt zamenstemden ter handhaving hunner constitutie, en van den eed van getrouwheid aan hunnen wettigen Souverein gedaan. Na de tweede weigering der overgave werd het belegeringsgeweld hervat en duurde tot den 2 Maart na middernacht, wanneer de laatste bom op de stad geworpen werd; doch men schoot uit MAASTRICHT nog tot den morgen van den volgenden dag, wanneer men het aftrekken der Franschen vernam, en eenige Dragonders ter stad uittoogen, die ter verzekering, dat het beleg opgebroken was, bij hunne wederkomst achtergelatene krijgsbehoefsten, mortieren en bommen en eenige krijgsgevangenen binnen bragten. Der Doopsgezinden Leeraar CAZENA, die op Zondag den bedestond zou houden, verwisselde die bij deze omkeer in eenen dankstond, welke door de andere Leeraren werd bijgewoond, terwijl dien eigen namiddag een der Nederduitsche Hervormde Leeraren, mede eenen dankstond hield. In dit zevendaagsch beleg was, door meer dan vijf duizend bommen, in de stad geworpen, het getal der verwoeste en beschadigde huizen zeer groot; doch de veroorzaakte schade minder dan men in den eersten opslag gedacht had. Men verwonderde zich ook over het klein getal gesneuvelden en gekwetsten; behalve viere migranten, waren er slechts vijf soldaten omgekomen en drie een twintig gekwetst, dat der gedooide en gewonde burgers liep niet hooger. Het verlies der belegeraars is nooit regt bekend geworden. Dat zij duizend man bij dit beleg zouden verloren hebben, is eene begrooting geheel uit de lucht gegrepen.

MAASTRICHT, hetwelk zoo kort geleden de angsten eens belegs doorstaan, en ofschoon niet vermeersterd de nadeelen daarvan ondervonden had, stond in 1794 op nieuw der oorlogramp ten doel. Van het midden van den zomer af was die stad onophoudelijk een krijgstooneel. Voor eenen korten tijd bevond er zich de Prins van SAXEN-COBURG, en de Aartshertog KARL, met het hoofdkwartier der Oostenrijksche krijgsmagt. Den 22 September werd de stad door de Franschen berend, maar de belegerden lieten, door dagelijksche uitvallen, den vijand geene rust om eene nauwere insluiting tot stand te brengen. Den 23 inzonderheid gelukte het hun, hem vijftig stuks slagtwee te ontveldigen; en toen hij in den avond van den 8 October de loopgraven tegen het fort St. Pieter had geopend, werd dit werk door eenen uitval nog dien zelfden nacht gestoord, en alles vernield wat er aangelegd was. Het duurde tot den 23 October, toen KLESSA met de geduchte magt van 20,000 man de belegerings troepen kwam versterken, eer de Franschen tot een geregeld beleg konden overgaan. Toen besloten zij den aanval te gelijker tijd te rigten tegen het noordwestelijk front en tegen Wijk, aan den rechteroever van de Maas, terwijl de aanval tegen het fort St. Pieter eerst dan met ernst zou worden doorgezetz, wanneer het rijzen van het water in de rivier den aanval op de beide andere punten mogt belemmeren. In den nacht, na den 23 October, werden de loopgraven tegen de beide eerstgenoemde punten geopend, en die tegen St. Pieter twee nachten later. Voor dat hier toe was overgegaan, had KLESSA de vesting opgeëischt, en den Bevelhebber kennis doen

krijgen van den loop der gebeurtenissen; hoe Crevecoeur en 's Hertogenbosch waren ingenomen; dat de Oostenrijkers, achter de Roer door Joudas geslagen (2 October), over den Rijn waren teruggetrokken, dat Keulen, Bonn en Coblentz in handen der Franschen waren, Dusseldorp en Beeda belegerd werden, en MAASTRICHT verlaten lag te midden van alomt zegevierende vijanden. Het antwoord was, dat de Nederlanden van anderen den Bevelhebber van MAASTRICHT, omdat die plaats voor eenigen tijd aan hare eigene krachten was overgelaten, niet ontloog van zijnen plicht, om haar tot het uiterste te verdedigen, men wilde bevelen van de Staten Generaal doen vragen, maar alleen onder voorwaarde, dat in dien tusschentijd alle belegeringswerken gestaakt wierden. Dit antwoord werd met bedreigingen ontvangen en de aanval begon. Er was onder de Leden van den Krijgsraad, in welchen het antwoord, door den Prins van HESSEN-CASSEL aan KLEBECK gegeven, was goedgekeurd, één man geweest, die daaraan zijne goedkeuring niet gegeven had, te weten de Oostenrijksche Generaal KLEBECK. De bezetting namelijk van MAASTRICHT, bestond meestendeels uit Oostenrijksche troepen, onder het opperbevel van KLEBECK, en deze, gezien hebbende, hoe de Nederlanden door het Oostenrijksche leger geheel ontruimd waren, hoe zijne krijgskameraden, aan wier bescherming de veroverde Fransche vestingen Landreecy; Valenciennes, Quesnoi en Condé waren toevertrouwd geweest, die niet zeer hardnekkig hadden verdedigd, moest wel weinig genegen zijn, om zijne troepen op te offeren aan de geringe kans, om eene vreemde vesting te behouden. Hierdoor werd de verdediging van MAASTRICHT zeer belemmerd. Werden er uitvallen noodig geoordeeld, KLEBECK kante zich er tegen, zoo veel hij vermogt; werden er voor de bediening van het geschut handlangers gevorderd, KLEBECK weigerde die te geven; onwilligheid, verwaarloosde dienst, zelfs nutteloos verspillen en heimelijk verbergen van kruid en lood bij de Oostenrijksche troepen, waren het gevolg van de denkwijze van hunnen bevelhebber; en toen het antwoord van den Prins van HESSEN-CASSEL op de gedane opeisching alle onderhandelingen had doen afbreken, drong KLEBECK er op aan, om die weder aan te knooien, en leverde hij bij den Krijgsraad een geschrift in, strekkende om de onmogelijkheid en nutteloosheid eener langere verdediging te betoogen. Maar noch bij den Opperbevelhebber, noch bij den Generaal WOLRAAD LANORAAL BATAVUS VAN WELDEREN, noch bij de overige leden van den Krijgsraad vond dit betoog weerklank, en een krachtdadig vuur ging voort, dat van den vijand te beantwoorden. Toen deze zijne tweede parallel grootendeels voltooid en de derde aangevangen had, opende hij het vuur van de batterijen in de eerste aangelegd, den 1 November, uit 66 kanonnen, 38 mortieren en houwitzers tegen het hoofdfront van aanval, uit 20 kanonnen en 4 mortieren tegen Wijk, en uit 10 kanonnen en 9 mortieren tegen het fort St. Pieter. Eenen tijd lang behield het vuur der belegerden de overhand; doch, de uitputting der artilleristen, wier getal te gering was, het gebrek aan sommige benoodigheden, de verwoesting door het bombardement veroorzaakt, de stemming der burgerij en der Oostenrijksche bezetting, waren zoo vele drangredenen voor den Opperbevelhebber, om met den vijand in onderhandeling te treden, hetwelk den 4 November door een verdrag van overgaaf gevolgd werd. De bezetting trok uit met krijgseer, maar legde op het glacis de wapenen neder, en keerde, onder de gewone belofte, de Oostenrijkers naar den Rijn, de Nederlanders naar het nog vrije grondgebied der Republiek terug. De Fransche maakten de stad

vervolgens tot hoofdplaats van het departement der Neder-Maas (de *la Meuse inférieure*). In 1814 door de Hollanders weder in bezit genomen, werd zij later tot de hoofdstad der provincie Limburg verheven. De Belgen omsingelden de stad in 1830 en 1831, doch de Bevelhebber *Dumas* wist zich door heilsame gestrengheid te handhaven en haar voor Nederland te behouden, waarvoor deze later, door zijnen Vorst, in den Adelstand verheven en met den titel van Baron vereerd werd.

Het wapen van MAASTRICHT bestaat uit eene silveren ster op een veld van heet (rood). Het wapen wordt aan eene strik vastgehouden door eenen engel. Op oude afbeeldingen echter ziet men in de plaats van dezen, eene maagd.

MAASTRICHT, vroegere naam van de verl. plant. *GARCIAKAMP*, in *Nederlands-Guiana*, kol. *Suriname*. Zie *GARCIAKAMP*.

MAASTRICHT (NOORDER-KANTON), dek. in het apost. vik. van *Limburg*, de volgende 5 par. bevattende: de H. *Servatius* te Maastricht, de H. *Mathias* te Maastricht, *Onze Lieve Vrouw* te Maastricht, *St. Pieter* en *Oud-Vroenhoven*. Het telt 14,000 Communikanten, en heeft er vijf kerken, bediend wordende door even zoo vele Pastoors en 13 Kapellanen.

MAASTRICHT (ZUIDER-KANTON-), dek. in het apost. vik. van *Limburg*. Het bestaat uit de volgende 6 par.: de H. *Martinus* te Maastricht, *Breust*, *Cadier*, *St. Geertruid*, *Gronsveld* en *Heer*. Men telt er 7,500 Communikanten, en heeft er 6 kerken en 4 kapellen, gezamenlijk bediend wordende door 6 Pastoors en 8 Kapellanen.

MAASWAAL of HET MAASWAALSCHÉ, naam, welken men veelal geeft aan het amt *TUSSENEN-MAAS-EN-WAAL*, prov. *Gelderland*. Zie *MAAS-EN-WAAL* (*LAND-TUSSENEN-*).

MAAT (DE), voorm. geh. of stuk lands in *Zolland*, prov. *Overijssel*, $\frac{1}{4}$ u. N. O. van *Zwolle*, onder *Zwollerkerpsel*, waarop een *Agnietenklooster* gestaan heeft, dat daarvan den naam van *MAATKLOOSTER* heeft gedragen.

MAAT (DE GROOTE-), afdeeling der zoogenaamde *Gemeens-Landen* van den pold. *den Broek*, in *Kennemerland*, prov. *Noord-Holland*, arr. *Haarlem*, kant. *Beverwijk*, gem. *Heemskerk*; begrensd N. door de *Maardijk*, O. door den *Hem*, Z. door den *Noordmaatweg*, W. door particuliere *Ingelanden*.

Zij bevat 22 bund. 90 v. r. 50 v. ell. wei- en hooiland en ligt gemeen met de *Kleine-Maat* en een gedeelte van *Breedweer*.

MAAT (DE KLEINE-), afdeeling der zoogenaamde *Gemeens-Landen*, van den pold. *den Broek*, in *Kennemerland*, prov. *Noord-Holland*, arr. *Haarlem*, kant. *Beverwijk*, gem. *Heemskerk*; begrensd N. door den *Noordmaatweg*, O. Z. en W. door particuliere *Ingelanden*.

Zij bevat 13 bund. 18 v. r. 87 v. ell. wei- en hooiland en ligt gemeen met de *Groote-Maat* en een gedeelte van *Breedweer*.

MAAT (OP DE) of *MAATKLOOSTER*, voorm. Nonnenkloost. in *Zolland*, prov. *Overijssel*. Zie *AGNIETEN-KLOOSTER*.

MAATGRAVEN, water in *Twente*, prov. *Overijssel*, in het veen ten Westen van het d. *Rijssen* ontstaande, dat oostwaarts op in de *Regge* loopt.

MAATLANDEN (DE), pold. in *Gooiland*, prov. *Noord-Holland*, arr. *Amsterdam*, gedeeltelijk kant. en gem. *Naarden*, gedeeltelijk kant. *Weesp*, gem. *Muiden-en-Muiderberg*; palende N. aan de *Zuiderzee*, O. aan de *Stadsmaten*, de *Weeshuismaten*, het *Dorjje* en

Stadskamp, Z. aan den Zeedijk, die hem van den Binnendijksche-polder scheidt, W. aan de Muiderbergsche-weide.

MAATPOLDER (DE), pold. in *Eemland*, prov. *Utrecht*, arr. en kant. *Amersfoort*, gem. *Eemnes*.

MAATSPOLDER (NOORDER-), onbhuise pold. in *Eemland*, prov. *Utrecht*, arr. en kant. *Amersfoort*, gem. *Bunschoten*; palende N. aan de Zuiderzee, O. aan den Eemdijk, Z. en W. aan de rivier den Eem.

Deze polder levert uitmuntend hooi voor paarden op. Hij beslaat, volgens het kadaster, eene oppervlakte van 100 bund. 97 v. r. 30 v. cil., en wordt door een sluis, op de rivier den Eem van het overtollige water ontlast. Het polderbestuur bestaat uit drie Leden.

MAAY (DE), geh. in de *Meijerij van 's Hertogenbosch*, kw. *Kempenland*, *Derde* distr., arr., kant. en 3 u. Z. van *Eindhoven*, gem. *Borkel-en-Schaft*.

MAAYRI, naam, welken de Negers geven aan de koffijplant. UIT-ES-^rHUIS, in *Nederlands-Guiana*, kol. *Suriname*. Zie UIT-EN-^rHUIS.

MABA, kust in *Oost-Indië*, op het *Moluksche* eil. *Gilolo*, aan de Oostzijde van dat eiland.

MABEKOE (DE), rif in *Oost-Indië*, aan de Zuidkust van het *Amboonsche* eil. *Ceram*, beoosten en bewesten de *Toban*.

MABY, d. in *Oost-Indië*, op het *Moluksche* eil. *Gilolo*, in het Zuidoosten van dat eiland.

MACASSEA, klein eil. in *Oost-Indië*, in de straat van *Makassar*, op de westkust van *Menado*, eil. *Celebes*.

MACASSER, st. in *Oost-Indië*, op het *Sundasche* eil. *Celebes*. Zie **MAKASSAR** (1).

MAGAWINI (DE), riv. in *Nederlands-Guiana*, kol. *Suriname*. Zie **MAROWYNE** (DE).

MACHAREN of MACHEREN, d. in het graafs. *Megen*, prov. *Noord-Brabant*, *Eerste* distr., arr. en 4½ u. N. O. van 's *Hertogenbosch*, kant. en 1½ u. N. van *Oss*, gem. *Megen-Haren-en-Mocharen*, ½ u. Z. W. van *Megen*.

Men telt er 60 h. en 570 inw., die meest hun bestaan vinden in landbouw en veeteelt.

De inw., die allen R. K. zijn, onder welke 500 Communicanten, maken eene par. uit, welke tot het apost. vic. gen. van 's *Hertogenbosch*, dek. van *Ravestein-en-Megen* behoort, en door eenen *Pastoor* bediend wordt. De kerk, aan den H. *Petrus in zijne Banden* toegewijd, is een zeer oud gebouw, dat in 1852 in goeden staat gebragt is. Zij heeft eenen toren en is van een orgel voorzien. Ook staat hier nog eene kapel, ter eere van den H. *Obrada*, wier overblijfselen in 1665 van *Alem* naar *Macharen* zijn overgevoerd.

De dorpschool wordt gemiddeld door een getal van 60 leerlingen bezocht.

De kermis valt in den eersten zondag na den 14 September.

Bij den watervloed van Januarij 1809 zijn van de negen en vijftig h., welke destijds onder dit d. stonden, negen bijna geheel omver geworpen, terwijl een twintigtal anderen zeer veel geleden hebben.

MACHAREN (POLDER VAN), pold. in het *Land-van-Megen*, prov. *Noord-Brabant*, *Eerste* distr., arr. 's *Hertogenbosch*, kant. *Oss*, gem. *Megen-Haren-en-Macharen*; palende N. aan *Megen*, O. aan *Haren*, Z. aan *Oss*, W. aan *Oijen*.

(1) Volgens soeken men alle de overige woorden elders welcos MAC gespeld op MAK.

Deze pold., beslaat, volgens het kadaster, eene oppervlakte van 495 bund. 17 v. r. 43 v. ell., waaronder 467 bund. 43 v. r. 21 v. ell. schotbaar land; telt 60 h., waaronder 4 boerderijen, en wordt door de Toeffelsche sluis, op de Maas van het overtollige water ontlast. Het zomerpeil is 4 ell. 2 palm boven A. P. De hoogte der dijken is 9 ell. 4 palm boven A. P. Het polderbestuur bestaat uit 2 leden in het dijk- en polderbestuur 's Lands van Megen.

MACHARENSCHE-WAARDJE (HET), onbehuide pold. in het *Land van Megen*, prov. *Noord-Brabant*, *Eerste* distr., arr. 's *Hertogenbosch*, kant. *Oss*, gem. *Megen-Haren-en-Macharen*; palende N. aan de voorgronden tegen de Maas, O. aan de Maas, Z. aan den Maasdijk, W. aan Ossekamp.

Deze pold., beslaat, volgens het kadaster, eene oppervlakte van 9 bund. 80 v. r., en wordt door een steenensluisje wijd 5 palm 5 duim, hoog 6 palm, met een drijfsdeurtje op de Maas van het overtollige water ontlast. Het zomerpeil is 4 ell. 6 palm boven A. P. De bekading van het **MACHARENSCHE-WAARDJE** bestaat, aan het boveneinde, uit den hoogen oever. Het staat onder het bestuur van de eigengeërfden.

MACHER (KLEIN-), geh. in het balj. van *Remich*, grooth. *Luxemburg*, kw. en 5 u. Z. W. van *Echternach*, arr. en 5 u. Z. O. van *Luxemburg*, kant. en 1 u. Z. ten W. van *Remich*, gem. *Willestein*.

MACHERA (COMITUS), Lat. naam van het stadje *Grevenmacher*, in het balj. van *Remich-en-Grevenmacher*, rechtsgebied *Grevenmacher*, grooth. *Luxemburg*. Zie *GREVENMACHER*.

MACHERA, naam, onder welke het stadje *Grevenmacher*, in het balj. van *Remich-en-Grevenmacher*, rechtsgebied *Grevenmacher*, grooth. *Luxemburg*, door den Aartsbisschop *HILLEN*, in 1157 aan *HENDRIK I of de blinde*, Graaf van *Luxemburg en Namen*, werd afgestaan.

MACHIAN of **MACQUIAN**, eil. in *Oost-Indië*, in den *Molukse-Archipel*. Zie *MATJAN*.

MACHOLE, voorn. d. in het noordoostelijk gedeelte van *Zuid-Beveland*, prov. *Zeeland*, aan de Ooster-Schelde.

Het is bij eenen watervloed verdronken en niet weder boven gekomen.

MACHOLE (DE) of **HET MAROLLEGAT**, voorn. water, prov. *Zeeland*, eene sprank van de *Vernouts-Ee*.

MACHTUM, geh. in het grooth. *Luxemburg*, arr. en 5 1/4 u. van *Luxemburg*, kw., kant. en 2 u. Z. van *Grevenmacher*, gem. en 1/2 u. N. ten O. van *Wormeldingen*, aan den *Moesel*.

MAC-INTOSSOE, naam, welken de *Negers* geven aan de suikerplant. *FAIRFIELD*, in *Nederlands-Guiana*, kol. *Suriname*. Zie *FAIRFIELD*.

MADANG-KANOLANG, een der vroegere, in *Oost-Indië*, op het *Sundasche* eil. *Java*, bestaan hebbende voorname staten, waarvan men de grenzen niet meer weet op te geven.

MADANG-TANJONG, oud d. in *Oost-Indië*, op het *Sundasche* eil. *Java*, resid. *Preanger-Regentschappen*, reg. *Soekapoera*.

MADAT, oud d. in *Oost-Indië*, op het *Sundasche* eil. *Java*, resid. *Preanger-Regentschappen*.

MADE, meestal **DE MADE**, ook wel **OP DE MADE**, d. in de heerl. *Geertruidenberg*, prov. *Noord-Brabant*, *Vierde* distr., arr. en 2 u. N. van *Breda*, kant. en 1 1/4 u. N. W. van *Oosterhout*, gem. *Made-en-Drimmelen*.

Men telt er, met de daartoe behoorende geh. *Vierenstraten*, *Voorstraten* en *Zandstraten*, alsmede een gedeelte van het geh.

den Horst, 217 h. en ongeveer 1460 inw., die meest in den landbouw hun bestaan vinden.

De inw., die hier, op een dertigtal na, allen R. K. zijn, maken, met de overigen uit de burgerlijke gem. Made-en-Drimmelen, eene par. uit, welke tot het apost. vic. gen. van 's Hertogenbosch, dek. van Geertruidenberg, behoort, ruim 1400 zielen, onder welke 900 Communicanten, telt, en door eenen Pastoor en Kapellaan bediend wordt. De parochie van Mase was vroeger met die van Geertruidenberg vereenigd, doch is door Paus Leo, den 14 April 1782, daarvan afgescheiden en werd door eenen afzonderlijken Pastoor bediend. Doch sedert de Reformatie was Mase, met de beide Zwaluwen, onder eenen Pastoor vereenigd, en zij hadden eene kerk-schuur, welke tusschen deze plaatsen stond. In het jaar 1787 werd op de Lage-Zwaluwe het kerkenhuis der R. K. gesticht en met eenen Pastoor en Kapellaan, voor de beide Zwaluwen en Moerdijk, voorzien. De kerk-schuur op de Mase afgebrand zijnde, werd er eene andere, op eene beter gelegene plaats, gesticht, bij welke ook eene betamelijke woning, in het jaar 1816, voor den Pastoor van Mase is gebouwd. Deze kerk, welke aan den H. BERNARDUS is toegewijd, is in het jaar 1841 aanmerkelijk vergroot. Het is een kruisgebouw, van eenen toren en van een orgel voorzien.

De 50 Herv., die hier wonen, maken eene gem. uit, welke, met die van Drimmelen, de combinatie van Drimmelen-en-Made vormt en hier eene kerk heeft, welke voor de Reformatie aan den H. BERNARDUS was toegewijd. Deze kerk heeft een klein torentje en is van een orgel voorzien.

De dorpschool telt gemiddeld een getal van 150 leerlingen. Het gebouw is in 1843 geheel vernieuwd, met bijvoeging van eene onderwijzerswoning en een brandspuihuis, in welks voorgevel een arduinsteen is ingemetseld, het opschrift hebbende: OP DEN 21 MEI 1843 LEGDE DE BERGENMEESTER J. C. VAN CAMPENHOUT EN LEDEN VAN DEN RAAD DE GEDENKSTEENEN AAN DIT GEBOUW.

De kermis valt in den laatsten Zondag in September.

Bij den orkaan van 29 November 1836, verkeerde dit d. in groot gevaar, door dien al spoedig een brand uitbarstte, doch deze bepaalde zich gelukkig slechts tot een boeren erf.

MADE, d. in *Oost-Indië*, resid. *Ternate*, op het eil. *Xoela-Tjaljako*.

MADE (HET HUIS-TE-), voorm. adell. h. in *Delfland*, prov. *Zuid-Holland*, arr. en 1½ u. Z. O. van 's *Gravenhage*, kant., gem. en ongeveer 10 min. W. van *Delft*, achter de houttuinen.

Ter plaatse, waar het gestaan heeft, ziet men thans eenen hoogen heuvel, tot eenen boomgaard aangelegd, alwaar de grondslagen van het gebouw nog onder den grond liggen. De daartoe behoord hebbende gronden, worden thans in eigendom bezeten door onderscheiden personen.

MADE (DE GROOTE-POLDER-VAN-) of DE NOLLEN, pold. in de heerl. *Geertruidenberg*, prov. *Noord-Brabant*, *Vierde* distr., arr. *Breda*, kant. *Oosterhout*, gem. *Made-en-Drimmelen*; palende N. aan de zoogenaamde Akkers tegen de rivier den Amer, O. aan het Kleine- of Allarts-poldertje, Z. aan den Emilia-polder, W. aan het Spui.

Deze pold., welke in het jaar 1820 bedijkt is, beslaat, volgens het kadaster, eene oppervlakte van 26 bund. 44 v. r. 60 v. ell., waaronder 24 bund. 80 v. r. schotbaar land; en wordt op de rivier den Amer van het overtollige water ontlast door een houten sluisje aan

den Langen-Boom, wijd 9 palm. 7 duim., voorzien van eene klep, en eenen houten duiker aan den Platten-dam of kade, wijd 1 ell., voorzien van eene schuif. Het zomerpeil is 1 palm. 5 duim.; de hoogte der dijken 1 ell. 6 palm. tot 1 ell. 7 palm. Hij wordt bestuurd door den Agent van het Domein. Het Domein heeft in dezen polder 6 bund. 81 v. r. 26 v. ell. eigendom, en het onderhoud der kade en sluis is geheel tot zijnen last.

MADE (DE VIER-BINNENPOLDERS-VAN-), pold. in de heerl. *Geertruidenberg*, prov. *Noord-Brabant*, *Vierde* distr., arr. *Breda*, kant. *Oosterhout*, gem. *Made-en-Drimmelen*; palende N. en O. aan den *Emilia-polder*, Z. aan den *Brieltgens-polder* en de zoogenaamde *Linde*, W. aan het geh. *Stuivezand*.

Deze vier binnenpolders, welke slechts door wegen van elkander zijn afgescheiden, zijn: het *Vierendeel-van-de-Wijngaard* het *Vierendeel-van-Breda*, het *Vierendeel-van-Oosterhout*, en het *Vierendeel-van-Steenbergen*, en maken eigenlijk maar ééne polder uit. Zij beslaan, volgens het kadaster, eene oppervlakte van 255 bund. 22 v. r. 83 v. ell., waaronder 240 bund. schotbaar land, en tellen 57 h., waaronder 16 boerdertjen, uitmakende het d. de *Made*. Een klein gedeelte van deze polders, aan de zuidzijde van het dorp, watert uit door eenen houten duiker met eene schuif, wijd 3 palm., gelegen in de *Zilverbergache-sstraat*, aan de zuidzijde des polders, in den *Brieltjens-polder* en vervolgens in de rivier de *Donge*; voor het overige heeft de ontlasting in den *Emilia-polder* plaats. Aan de noordzijde lagen er vroeger duikers in, ter ontlasting van het water in dien polder, doch deze zijn niet meer aanwezig, loozende deze polders hun water onbelemmerd in den *Emilia-polder*, door middel van gegraven openingen in de oude kaden. Alleen aan de noord- en oostzijde vindt men eene kade, welke echter mede op vele punten reeds vervallen en weggenomen is. De gronden van deze polders zijn over het algemeen zoo hoog en van zoodanigen aard, dat er zich nimmer te veel water in den polder bevindt en dezen derhalve geen zomerpeil heeft. Het polderbestuur bestaat uit het *Gemeente-Bestuur van Made-en-Drimmelen*.

MADE-EN-DRIMMELEN, gem., gedeeltelijk in de voorm. heerl. *Geertruidenberg*, gedeeltelijk de voorm. heerl. *Drimmelen* uitmakende, prov. *Noord-Brabant*, *Vierde* distr., arr. *Breda*, kant. *Oosterhout* (12 k. d., 16 m. k., 9 s. d.); palende N. aan den *Biesbosch*, O. aan de gem. *Geertruidenberg* en *Oosterhout*, Z. aan *Oosterhout* en *Terheyde*, W. aan *Hooge-en-Lage-Zwaluwe*.

De gem. bevat de d. *Made* en *Drimmelen*, de geh. *Oud-Drimmelen*, *Standhaze*, *Vierenstraten*, *Voorstraten* en *Zandstraten*, alsmede een gedeelte van het geh. den *Horst*, benevens de pold. *Emilia-polder*, de *Vier-Binnenpolders-van-Made*, den *Ribsche-polder*, den *Kikvorsch*, den *Kerkenhoek*, den *Groote-polder*, het *Kleine-Allartspoldertje*, den *Boven-Hennep*, de *Catharinaplaat*, de *Deenenplaat*, de *Amerplaat* en den *Bol*, benevens gedeelten van den *Brieltjens-polder* en van den *Spergie-polder-Ossekop-en-Varken*, *Ruigskop*, *Nollen-Polder*, *Honderd-en-Dertig*, *Vtschplaat*, *Blomplaat*, *Kloosteroort*, de *Hoogen-Hof*, de *Laagen-Hof*, *Hardenhoek*, *Merken*, ende *Vogelaar*. Zij beslaat, volgens het kadaster, eene oppervlakte van 4201 bund. 65 v. r. 87 v. ell., alles belastbaar land. Men telt er 509 h., bewoond

door 368 huisgez., uitmakende eene bevolking van ongeveer 1850 inw., die meest hun bestaan vinden in landbouw en zalmvisscherij.

De R. K., die hier ruim 1400 in getal zijn, onder welke ongeveer 1000 Kommunikanten, maken de par. van Made uit, welke in deze burg. gem. eene kerk heeft.

De Herv., van welke men er 450 aantreft, onder welke ongeveer 200 Ledematen, maken de gecombineerde gemeenten van Made en Drimmelen uit, welke in deze burg. gem. ieder eene kerk hebben.

Men heeft in deze gem. twee scholen, welke gemiddeld door een getal van 190 leerlingen bezocht worden.

MADEBLOKJE (HÉT), pold. in *Delfland*, prov. *Zuid-Holland*, arr. 's *Gravenhage*, kant. *Naaldwijk*, gem. *Loosduinen*, palende N. aan het *Zwartpolder*tje, O. aan de *Nieuwe-vaart*, welke het van den *Dijkpolder* scheidt, Z. aan de *Noord-Bruin*, W. aan den *Oost-Made*-polder.

Dit polder

tje, hetwelk voorheen op zich zelve bestond, wordt thans tot den *Oost-Made*-polder gerekend.

MADEL, b. in de *Neder-Betuwe*, prov. *Gelderland*. Zie MEDEL.

MADELAINÉ (LA), Fr. naam van het d. ROLLINGEN, in het balj. van *Luxemburg*, grooth. *Luxemburg*. Zie ROLLINGEN.

MADE-POLDER (DE OOST-) of DE OOST-MAEPOLDER, pold. in *Delfland*, arr. 's *Gravenhage*, kant. *Naaldwijk*, gem. *Loosduinen*; palende N. aan *Loosduinen* en het *Zwarte*-polder

tje, O. aan het *Madeblok*je en de *Noord-Bruin*, Z. aan den *West-Made*-polder, W. aan de *Westduinen*.

Deze pold. beslaat, volgens het kadaster, eene oppervlakte van 196 bund. 76 v. r. 41 v. ell., alles schotbaar land, en wordt door eenen molen van het overtollige water ontlast. Het polderbestuur bestaat uit drie *Molen*- of *Poldermeesters*, van welke er telken jare één afreedt en van welke ieder op zijn beurt, gedurende een jaar, het voorzitterschap uitoefent.

MADE-POLDER (DE WEST-) of DE WEST-MAE-POLDER, pold. in *Delfland*, prov. *Zuid-Holland*, arr. 's *Gravenhage*, kant. *Naaldwijk*, gem. *Monster*; palende N. aan den *Oost-Made*-polder, O. aan *Noord-Bruin*, Z. aan de *Groote-Geest*, W. aan de *Westduinen*.

Deze pold. beslaat, volgens het kadaster, eene oppervlakte van 49 bund. 72 v. r. 51 v. ell., waaronder 48 bund. 50 v. r. 17 v. ell. schotbaar land, en wordt door eenen molen, in de *Boomwatering*, van het overtollige water ontlast. Het polderbestuur bestaat uit eenen *Molenmeester*.

MADESTÉIN, adell. h. in *Delfland*, prov. *Zuid-Holland*, arr. en 1 u. Z. W. van 's *Gravenhage*, kant. en 1½ n. Z. O. van *Naaldwijk*, gem. *Loosduinen*, aan den straatweg van dat dorp op *Monster*.

Dit adell. h. beslaat, met de daartoe behoorende gronden, eene oppervlakte van 50 bund. 50 v. r. 34 v. ell.

MADHOOR, distr. in *Oost-Indië*, op het *Sundasche* eil. *Java*, resid. *Bantam*, reg. *Lebak*, afd. *Tjilonghakon*.

Dit distr. wordt verdeeld in drie onderdistr.ik

tken, als: *Madhoor*, *Binoenangghan* en *Samawi*.

MADHOOR, onderdist. in *Oost-Indië*, op het *Sundasche* eil. *Java*, resid. *Bantam*, reg. *Lebak*, afd. *Tjilonghakon*, distr. *Madhoor*.

MADJA, reg. in *Oost-Indië*, op het *Sundasche* eil. *Java*, resid. *Cheribon*, palende N. en O. aan de *Zee*-van-*Java*, Z. aan het reg. *Koenigau*, W. aan de *Preanger*-Regentschappen.

Dit reg. bevat zes distrikten, als: Madja, Sindang-Kassio, Radja-Gulo, Telaga, Palimanang en Kadondang. De Regent voert den titel van Radeen-Adipatti.

MADJA, distr. in *Oost-Indië*, op het *Sundasche eil. Java*, resid. *Cheribon*, reg. *Madja*. — De hoofdplaats draagt denzelfden naam.

MADJA, st. in *Oost-Indië*, op het *Sundasche eil. Java*, resid. *Cheribon*, reg. en distr. *Madja*.

De weg, tusschen deze stad en Galoe is de eenige in de geheele resid. *Cheribon*, welke niet door rijtuigen kan bereiden worden.

MADJA, d. in *Oost-Indië*, op het *Sundasche eil. Java*, resid. *Bantam*, aan de *Tjidoerian*.

MADJAJA, oud d. in *Oost-Indië*, op het *Sundasche eil. Java*, resid. *Soerakarta*.

MADJALAGA, distr. in *Oost-Indië*, op het *Sundasche eil. Java*, resid. *Praanger-Regentschappen*, reg. *Bandong*.

MADIALANG (DE), riv. in *Oost-Indië*, op het *Sundasche eil. Java*, resid. *Tagal*.

Zij heeft eene noordelijke rigting en valt tegen over de droogte *Kalajerok* in de *Zee-van-Java*.

MADIANGE, oude st. in *Oost-Indië*, op het *Bandasche eil. Banda-Lonthoir*.

MADJA-PAHIT of MADJAPAIT, voorm. kon. in *Oost-Indië*, op het *Sundasche eil. Java*, dat in de geschiedenis van *DANAR-WOELAN*, ook *MAHAS-PANIT*, *MADJO-LENGKO* en *MADJO-LENGOR* genoemd wordt.

MADJA-PAHIT, MADJAPAIT of MAJAPAIT, voorm. st. in *Oost-Indië*, op het *Sundasche eil. Java*, resid. *Soerabaya*, reg. *Djapan*, voorheen de zeer vermogende hoofdplaats van het kon. *Madja-Pahit*, thans niets meer dan bouwvallen vertoonende. Zij lag in het distr. *Wirosabo*, bezuiden de bogt der rivier *Kediri*, in de nabijheid van het d. *Djapan*.

Deze stad moet zeer uitgestrekt geweest zijn, want men ziet er nog eenen vijver, die 1200 voeten lang, 845 breed en 10 diep is. Deze vijver levert een trotsch gezicht op, zoo wel door de groote steenen beschoeiing, als de prachtige boomen, welke dat verblijf der oudheid onschaduwden. Een vóór den vijver geplaatste *Passangrahan*, alwaar men kan overnachten, maakt dit tot een aangenaam verblijf. Niet ver van daar ziet men nog eenen kleinen vervallen tempel, eene put, onderscheidene vervallen pilaren en brokken steen, en op eene hoogte, overblijfsels van voetstukken, zonder dat men iets degelijks kan onderscheiden. Een paar hooge poorten zijn nog op grooten afstand aanwezig.

MADJA-PAHIT (DE) of AJER-MADJA-PANIT, riv. in *Oost-Indië*, op het *Moluksche eil. Amboina*. Zie *MASSAPAIT*.

MADJA-PAHIT (GOENONG-) of GOENONG-MADJA-PAIT, berg in *Oost-Indië*, op het *Sundasche eil. Java*. Zie *ARDJOENA*.

MADJET, d. in *Oost-Indië*, op het *Sundasche eil. Java*, resid. *Soerabaya*. Men heeft er eene fraaije steenen bazaar, welke dagelijks geopend is, en waar alle soorten van levensmiddelen voor zeer billijke prijzen te bekomen zijn.

MADIKA-RANO, MADIKA-SANO en MADIKA-SENGALLA, drie staten in *Oost-Indië*, op het *Sundasche eil. Celebes*, O. van *Mandtor*.

Zij zijn met *Leta* afankelijk van het rijk *Loehoe*.

MADION of MADIONEN, resid. in *Oost-Indië*, op het *Sundasche eil. Java*; palende N. aan de resid. *Rembang*, O. aan *Kedirie*, Z. aan de *Zee*, W. aan *Soerakarta*.

Pangeran voerende, drie Regenten, met den rang van Raden-Adipattie, zes Regenten, met dien van Raden-Tommongong, en eenen Onderregent, met de waardigheid van Tommongong. Voorts heeft ieder regentschap zijn Pattie of Tweede Regent, elk district zijnen Demang en elk dorp haren Peticangie of bijzonder Dorpsheofd.

De justitie of regterlijke politie wordt behandeld door drie Landraden, waarvan de eerste in de hoofdplaats bijeenkomt en den Resident tot Voorzitter heeft, terwijl de beide andere door de Assistent-Residenten gepreïdeerd worden en te Ponorogo en Ngawie gevestigd zijn.

De inlandsche geestelijkheid bestaat hier uit een' Hoofdpanghoeloe of Opperrijder, die het gezag over de mindere Geestelijken uitoefent, te Ponorogo woonachtig is en veel invloed heeft; uit Panghoeloe, of gewijde Priesters, die krachtens hunne ambtstiting in den landraad nemen, en uit Santries of Dorpspriesters, welke lagere titel alleen aan de zulken wordt gegeven, die nog geene bedevaartreis naar Mekka ondernomen en vandaar ook het regt niet hebben, om eenen tulband te dragen. Het schoolwezen is in deze residentie op een' zeer goeden voet ingerigt en te Ponorogo bestaat eene bloeiende school onder de leiding van den Hoofd-Panghoeloe, die in dit gedeelte van Java eenen welverdienden roem heeft verworven.

Gedurende de maand Februarij 1840 heeft in deze residentie een allerbevigste zuidwesten wind gewaaid, waardoor de goavernementen en andere gebouwen en voornamelijk het residentiehuis, veel hebben geleden. In de hoofdnegortj en omliggende dorpen, zoo mede in het regentschap Magattan, zijn, bij die gelegenheid, veertig koffijschuren ingestort en een aantal boomen ontworteld, terwijl aanzienlijk veel koffijboomen ontbladerd zijn en hunne vruchten verloren hebben.

MADION (DE) of *MAJION*, riv. in *Oost-Indië*, op het *Sunda-sche eil. Java*, resid. *Madion*, welke zich met eene zuidelijke rigting in de *Indische-Zee* ontlast.

MADROEL, pold. in het *Land-van-Putten*, prov. *Zuid-Holland*, arr. *Dordrecht*, gem. *Pernis c. a.*

Deze pold. beslaat, volgens het kadaster, eene oppervlakte van 17 bund. 57 v. r. 42 v. ell.

MADURA, ook wel *MADOKKA* gespeld, en bij de inboorlingen onder den naam van *MANOKKA* bekend, eil. in *Oost-Indië*, in den *Sunda-sche-Archiepel*, N. O. van Java, tusschen 6° 12' en 6° 18' N. B. en 130° 23' en 131° 45' O. L. Het is slechts door eene 1½ mijl breede zeeëngte, de *Straat-van-Madura* of de *Trechter* genoemd, van Java afgescheiden. Het wordt ten N. O. door de *Zee-van-Java*, ten N. W. door de *Straat-van-Madura* bespoeld.

Het is 78½ v. m. groot, beslaat eene lengte van 115 tegen eene breedte van ongeveer 30 palen, en is een langwerpig aan beider einde toeloopend vlak, dat aan de zuidzijde twee voorname en onderscheidens kleine bogten heeft. Het is in vier afzonderlijke deelen verdeeld; te weten: *Sumanap*, *Madura*, *Bangkalang* en *Pamakassan*. Het geheele eiland wordt door twee Sultans bestuurd namelijk die van *Bangkalang* of het westen, en die van *Sumanap* of het oosten. Het distr. *Pamakassan* behoort geheel aan de *Nederlanders*.

MADURA heeft de volgende zeeën, straten, basijen en havens: de *Zee-van-Java*, die de noord- en oostkust van *MADURA* bespoelt; de *Straat-van-Madura* ten westen en zuiden; de *Baai-van-Pamakassan* en die van *Sumanap* aan de zuidkust; de *Haven-van-Kamel*, aan de zuidwest kust, de gewone landingsplaats als

men van Soerabaya komt; de Haven-van-Bangkalang op de westkust en de Haven-van-Arosbaja aan den noord-westhoek.

De rivieren zijn op Madura noch lang noch breed, en haar water doorgaans brak, hetwelk door de nabijheid der zee, wier water bij den vloed door de geringe kracht der rivieren, gemakkelijk naar binnen dringt, veroorzaakt wordt. De voornaamste aan de zuidkust zijn: de Bangkalang, de Belega, de Sampang, de Pamakassan, aan de Oostkust: de Saroko, de Kalkodie, de Maring'an, aan de Noordkust: de Lagoeng, de Amboenten, de Pasongsong'an, en de Batoe-Karbo. Behalve de opgenoemde zijn er nog onderscheidene van minder belang. De grootsten zijn bij hoogen vloed tot op een uur afstands voor praauwen bevaarbaar. Alleen de Maring'an, die te Sumanap in zee valt, is, hoewel niet breed, toch van groot nut voor de scheepvaart; daar vaartaigen van 50 en zelfs meer koyangs haar veilig kunnen binnenkomen. Op sommige plaatsen is de grond, vooral aan den zee kant, onvruchtbaar, alwaar zij eene blaauwachtige klei bevat. De binnenlandsche vlakten zijn voor den landbouw geschikt, doch niet zoo vruchtbaar als op Java. Het terrein levert eene afwisseling van heuvelen, dalen en fraaije gezigten op. Er worden op verschillende plaatsen bronnen aangetroffen, wier water goed is, doch in de nabijheid der stranden brak wordt. In sommige streken is er gebrek aan water. De heuvelen bevatten kalksteen, die tot het bouwen van huizen gebruik wordt.

De landerijen in dit eiland worden, voor een groot gedeelte, ten voordeele van de Vorsten bewerkt, terwijl de overige onder de Rijksgrooten en Hoofden verdeeld zijn, die deze op hunne beurt verpachten of voor eigen rekening doen bearbeiten.

Langs de kusten is de visscherij een voornaam bestaanmiddel voor de inwoners; het regt daartoe is te Sumanap en te Pamakassan verpacht en levert jaarlijks eene aanzienlijke som gelds op. Te Madura bestaan 149 groote en kleine vischvijvers, en houden de strandbewoners zich bijna alleen met visschen bezig. De verdere bedrijven en handwerken, waaruit de ingezetenen hun bestaan putten, zijn: het bereiden van klapperolie, dat vooral te Sumanap een aantal banden werk verschaft; het *batekken* van kleedjes en doeken; het linnenweven en garensinnen; het toebereiden van arengsuiker; het maken van rottingmatten, manden enz.; het uitgraven en houwen van metselsteen; het maken van inlandsche kleedjes en touwwerk, hetwelk vooral te Mavuu geschiedt, enz. De handel te Sumanap bepaalt zich hoofdzakelijk tot het binnenland, zijnde de artikelen van invoer: rijst, padie, jajang, kapas, was, rotting, ijzer, fijn wit linnen, tabak, gambier, grof porselein, aardewerken, benevens eenige voorwerpen van weelde; de uitvoer strekt zich hoofdzakelijk uit tot vogelnestjes, grof wit en gestreept linnen, klapperolie, rottingmatten en manden, arengsuiker, tamarinde, witte uijen en staartpeper.

Op Madura zijn 47,200 koeijen, 4260 paarden, 12,555 buffels, 1680 schapen en 3240 geiten. Andere huisdieren en gevogelte worden er ook in overvloed aangetroffen; maar olifanten, rhinocerosen en tijgers zijn er niet. Er is veel visch rondom het eiland, doch van de boschdieren en vogelen zijn er niet zoo vele soorten als op Java.

De belangrijkste voortbrengselen in het plantenrijk op Madura zijn: mais, kokos, katjang, djarahk, kapas en tabak; ook worden er ~~andere~~ gevonden; rijst is er schaars en van geene beste hoedanigheid

koffij en peper kunnen er met vrucht aangeplant worden, doch leveren tot dus verre weinig op.

Behalve eene aanzienlijke hoeveelheid kalksteen, schijnt MADURA geene noemenswaardige voortbrengselen in het delfstoffenrijk aan te bieden. De algemeene volkstam is de Madurasche, die in Madurezen en Sumanappers wordt afgedeeld. Wijders zijn er Europeanen en hunne afstammelingen, Chinezen en Maleijers.

Het geheele eiland bevat eene bevolking van 265,048 zielen, onder welke 496 Europeanen, 157,502 Sumanappers, 81,575 Madurezen, 17,657 Pamakassangers, 526 Arabieren en Mooren, 2401 Maleijers en Boeginezen en 5541 Chinezen of hunne afstammelingen. Het getal steden, dorpen en buurten belooft ongeveer elf honderd.

MADURA is door het Gouvernement aan de Vorsten van MADURA, Sumanap en Pamakassan in leen afgestaan, en wordt door de beide Adistent-Residenten van MADURA en Sumanap afzonderlijk bestuurd, die beide echter aan den Resident van Soerabaya ondergeschikt en verantwoordelijk zijn. De politie wordt bij uitsluiting door de ambtenaren van het Gouvernement uitgeoefend, nogtans met die omzigtigheid, welke het belang der zaak gebiedt, om de goede verstandhouding met andere Vorsten niet te storen.

De Madurees is van middelmatige gestalte, sterker en zwaarder gebouwd dan de Javanen en gewoonlijk breed van schouderen. Zijn gelaat duidt openhartigheid en goedardigheid aan; zijne oogen en haren zijn zwart. Zij zijn beroemd door hunnen ondernemenden aard, dapperheid en braafheid; alhoewel minder wellevend dan de Maleijers en niet zoo onderworpen als de Javanen, worden zij echter bijzonder geacht om hunne getrouwheid en opregtheid.

Het eiland MADURA, dat zoo nabij Java ligt, is reeds sedert langen tijd van veel betekenend gewigt voor het Nederlandsch Indische Gouvernement geweest. De Vorsten van MADURA, Kommandeurs van de orde van den Nederlandschen Leeuw, hebben zich, vooral in de latere tijden, als getrouwe en brave bondgenooten gedragen. In verschillende oorlogen leverden zij hulptroepen, en dikwerf streden zij of hunne bloedverwanten voor de regten van ons Gouvernement. De nabijheid van dat eiland met Java was belangrijk vooral, wanneer er spoedig bijstand moest worden verleend, en de dapperheid en braafheid der Maduresche krijgslieden leverden dikwerf heilzame uitkomsten in moeilijke omstandigheden op. Voor den handel is dit eiland, waarop eene sterke vaart bestaat, ook van gewigt, en bij meerdere ontwikkeling, vooral van den landbouw, kan het eenmaal belangrijk worden.

Het luchtgestel van MADURA is heet en kan bij stilte onverdragelijk zijn; het wordt echter door zeewinden verkoeld en voor gezond gehouden, daar de lucht er niet zoo drukkend is als op andere eilanden, waar de wolken lang op en om den kruin der bergen blijven hangen. Aan de zuidkust, in de nabijheid van Java, is de warmtegraad aanzienlijk en bereikt soms 100°. Op de hoogere streken en aan de noordkust is de hitte veel dragelijker en dikwerf gematigd, wanneer de zeewinden den dampkring verkoelen, zoo dat de thermometer wel eens tot 70° kan dalen.

MADURA, kon. in Oost-Indië, op het Sundasche eil. Madura; palende N. aan de Zee-van-Java, O. aan het rijk Pamakassan, Z. en W. aan de Straat-van-Madura.

Het is zeer uitgestrekt, en bevat drie afdeelingen, namelijk: Bannallang (met het daaraan onderhoorige Arosbaya), Sampang en Balega.

De rivieren zijn niet van eenig aanbelang. Drie zijn er in het district Bankallang, eene in Balega en eene in Sampang. Het water is aan de bronnen, waaruit zij ontspringen, goed, doch wordt spoedig, in de benedenlanden komende, brak.

De wegen zijn ongemeen fraai, bijzonder ook die, langs welke men naar Arosbaya, gaat, welke plaats drie palen van het strand verwijderd is.

De voornaamste voortbrengselen zijn: padi, djagong, katjang, ketella, kapas, wat suikerriet en indigo. In het jaar 1852 werden in het koninkrijk MADURA, door 557 dorpen, 2025 jonken sawa-, 251 tegalen en 900 jonken gagavelden verbouwd. De velden worden door de regens bewaterd. MADURA heeft echter geen voedsel genoeg voor de bevolking; en er wordt van Java circa 1000 koyangs rijst, 80,000 à 100,000 bosschen padi, buiten de djagong ingevoerd.

Het maken van kleedjes en de visscherijen onderhouden vele menschen; doch over het algemeen schijnen de Madurezen arm te zijn. De velden en dessa's worden aan de familie van den Sultan als een middel van bestaan afgegeven, aan Chinezen verpacht of voor hem zelve bewerkt, en die afstand in verband gebragt met de behoeften, is het na te gaan hoeveel daarvan overschiet.

De inkomsten van den Sultan zijn zeer aanzienlijk; men wil dat de opbrengst der vogelnestjes alleen, hem bijna een half millioen guldens in het jaar verschaft.

De paarden, buffels en koeijen zijn niet van veel aanbelang, en de fokkerijen van den Sultan worden ook met geene zorg nagegaan.

Houtbosschen vindt men er niet van aanbelang. Het Balegasche bosch heeft echter djatiehout, doch is meest uitgekapt en klein.

MADURA (STRAAT-VAN-), ook wel de TRECETER genoemd, zeeëngte in Oost-Indië, tusschen de eil. Madura en Java, zich van het fort Lodewijk, tot aan Soerabaya nitstreckende. De zeelieden geven aan de groote wijde golf, tusschen de Z. O. kaap van Madura en kaap Sandana, ook wel den naam van STRAAT-VAN-MADURA.

MAELSTEDE voorm. adell. h. op het eil. Zuid-Beveland, prov. Zeeland. Zie MAALSTEDE (1).

MAERLAND, geh. in het Land-van-Falkenburg, prov. Limburg, arr. en 1½ u. Z. ten O. van Maastricht, kant. en 2 u. Z. van Meerssen, gem. en 25 min. N. O. van Eysden, ½ u. N. van het d. Breust, waartoe het kerkelijk behoort; met 43 h. en ruim 250 inw.

MAERNE (DE), oude naam van de riv. de Mare in Rijnland, prov. Zuid-Holland. Zie MARE (DE).

MAERSCHE, naam, onder welchen het d. MAARSSSEN, in het Nederkwartier der prov. Utrecht, in onde bescheiden voorkomt. Zie MAARSSSEN.

MAETMAN, geh. in Twenthe, prov. Overijssel, arr. en 5 u. N. O. van Almelo, kant. en 1½ u. N. O. van Ootmarsum, gem. en 2 u. N. ten W. van Denekamp.

MAFIT (HET), pold. in het Land-van-Hagestein, prov. Zuid-Holland, arr. Gorinchem, kant. Fianen, gem. Hagestein; palende N. W. aan Nes, N. O. aan den Middelwaard, O. aan de Lek, Z. aan Gouwenes, W. aan den Eng en het d. Hagestein.

Deze pold., welke een gedeelte nitmaakt van den polder den Biezen, beslaat, volgens het kadaster, eene oppervlakte van 75 bund.; telt

(1) Alle de overige woorden, elders welcens met MAH gespeld, en hier niet gevonden wordende, zoek men op MAA of MA.

18 h., waaronder 9 boerderijen, en wordt door eenen watermolen, staande aan het einde van de Biezenwatering, onder Vianen, en loopende op het Zederik-kanaal, van het overtollige water ontlast. Het polderbestuur van den Biezen bestaat uit een Schout en twee Hoemrâden.

MAGARA, oud d. in *Oost-Indië*, op het *Sundasche* eil. *Java*, resid. *Cheribon*.

MAGARET of, volgens oude kaarten MARGARET, b. in *Staats-Vlaanderen*, in *Hulster-Ambacht*, prov. *Zeeland*, arr. *Goes*, kant. en distr. *Hulst*, gem. *Stoppeldijk*, nabij het d. *Paulus-polder*.

Deze b. is zamengesteld uit 14 h., bewoond door 18 huisgez. en 64 zielen.

Voorheen stond hier eené bierbrouwertj, die sedert vele jaren is afgebroken. Thans staat er nog een windkorenmolen.

MAGAT, eil. in *Oost-Indië*, lands. *Ambon*, in den *Moluksche-Archipel*, O. van *Ceram-Laut*.

MAGDALENA-KLOOSTER (ST.-), voorm. kloost. te *Amsterdam* en te *Hoorn*. Zie *MARIA-MAGDALENA-KLOOSTER*.

MAGDALENA-POLDER (DE), polder in het *Land van Overflakke*, prov. *Zuid-Holland*, arr. *Brielle*, kant. *Sommelsdijk*, gem. *Oude-Tonge*; palende N. W. aan het Oostende, N. aan den *St. Sebastiaans-polder*, anders genaamd de *Tisse*, O. aan den polder den *Groote-Blok*, Z. aan den *Heeren-polder* W. aan den *Polder-het-Oudeland-van-de-Oude-Tonge*.

Deze pold., is dat gedeelte van den *Groote-Blokpolder*, dat op *Oude-Tongenschen* grond ligt, zoodat het met dien pold. een dijkadje uitmaakt. Hij is ingedijkt in het jaar 1600, beslaat, volgens het kadaster, eene oppervlakte van 113 bund. 37 v. r. 27 v. ell., waaronder 110 bund. 8 v. r. 37 v. ell. schotbaar land; telt 1 boerderij en een arbeiderswoning, en wordt door 1 sluis, door den *Havenpolder*, van het overtollige water ontlast. Het polderbestuur bestaat uit eenen *Dijkgraaf*, twee *Gezworenen*, eenen *Secretaris* en eenen *Penningmeester*.

MAGDALENA-POLDER (DE), pold. in *Staats-Vlaanderen*, in het *Committimus*, prov. *Zeeland*, arr. *Middelburg*, kant. *Oostburg*, distr. *Sluis*, gem. *Biersliet*; palende N. aan den *Maria-polder*, O. aan den *Braakman*, Z. aan den *Nieuwen-Passegeule-polder*, W. aan den *Kleine-Zuid-diep-polder* en den *St. Anna-polder*.

Deze polder, welke in het jaar 1780 bedijkt is, beslaat, volgens het kadaster, eene oppervlakte van 89 bund. 13 v. r. 40 v. ell., waaronder 86 bund. 20 v. r. 63 v. ell. schotbaar land en wordt door de sluis der zeven vereenigde polders in den *Braakman* van het overtollige water ontlast. Men telt daarin 2 h. Het dijkbestuur bestaat uit eenen *Dijkgraaf*, eenen *Gezworene* en eenen *Ontvanger-Griffier*.

Bij den waterfloed van 14 en 15 Januarij 1808, is de dijk van dezen polder doorgebroken.

MAGDALENA-POLDER (DE), pold. in *Staats-Vlaanderen*, in het *Vrije van Sluis*, prov. *Zeeland*, arr. *Middelburg*, kant. *Oostburg*, distr. *Sluis*, gem. *Schoondijke*; palende N. aan den *Grooten-Cornelia-polder*, O. aan den *Nieuwer-havenpolder*, Z. aan den *Prins-Willems-polder*, tweede gedeelte, van welken het gescheiden is, door een kanaal in den *Fran-schen* tijd gegraven, doch niet voltooid, W. aan den *Grooten-Henricus-polder* en den *Hurgronje-polder*.

Het is eene smalle strook lands, welke haar bestaan te danken heeft aan de laatste bedijking van het vaarwater, dat tusschen *Groede* en *Schoondijke* plagt te loopen. Hij is ruim 5000 ell. lang en dus doorgaans geen 230 ell.

breed. Deze pold., werd bedijkt, door het leggen van den dam aan Scherpbier in 1776. Hij beslaat, volgens het kadaster, eene oppervlakte van 75 bund. 75 v. r. 7 v. ell., waaronder 60 bund. 16 v. r. 10 v. ell. schotbaar land. Daarin staan geene huizen. De uitwatering is in den Prins-Willems-polder. Het bestuur bestaat uit eenen Dijkgraaf en eenen Ontvanger-Griffier.

MAGDALENA-SLUIS, sluis, liggende aan het noordelijk einde van den *Kapitalen-dam*, prov. *Zeeland*, distr. *Sluis*, gem. *Bierliet*. Zij kreeg dezen naam eerst later van hare ligging tegen den *Magdalena-polder*, om haar van de in 1807, aan het zuidelijk einde des dams gelegde sluis te onderscheiden. Zij is de oudste sluis der *Nieuwe-Passegeule*, en werd aangelegd tot afwatering van dezen en nog eenige andere polders, doch meer nog tot inundatiesluis, om het water der *Linie* door zeewater hoog te zetten, thans echter dient zij alleen tot afwatering. Onmiddellijk tegen haar aan, aan de zuidzijde, ligt de sluis der zeven vereenigde polders, deze heeft echter met de *MAGDALENA-SLUIS* niets gemeen.

De *MAGDALENA-SLUIS* is langen tijd zeer defect geweest, en werd nog onbruikbaar, toen de Kolonel *LEBEL* daardoor zocht te inunderen; zij is echter in 1840 met veel kosten hersteld. alstoen is de vloeï 30 duim verlaagd. Zij dient met de aan het zuideind des dams liggende sluis, tot uitwatering van alle de polders, behoorende tot de uitwatering van den *Kapitalen-dam* en staat onder het hoofdbestuur der *Directie* van die watering. De vloeï der sluis schijnt nog te hoog voor eene geregelde uitwatering, zoodat het meeste water door de zuidelijke sluis gaat en de *MAGDALENA-SLUIS* slechts eene bijsluis voor het geval van overvloed van water is. In 1850 werd deze sluis door den Kolonel *LEBEL* bezet tegenover de Belgen, die de zuidelijke sluis en het *Wittehuis* bezet hadden. Daarbij, achter den *Magdalenadijk*, stond eene groote loots, tot kazerne dienende; in deze was, gedurende de mobiele diensttijd der *Zeeuwsche* schutterij, steeds een groot gedeelte daarvan gelegd.

MAGDALENESBURG, verl. plant. in *Nederlands-Guiana*, kol. *Suriname*, aan de *Orleanakreek*, ter regterzijde in het afvaren; palende bovenwaarts aan de verl. plant. *Nieuwe Aanleg*, benedenwaarts aan de verl. plant. *Montauban*; 500 akk. groot.

MAGELANG, *MAGALON* of *MAGOELAN*, reg. in *Oost-Indië*, op het *Sundasche* eil. *Java*, resid. *Kadoe*.

Het bestaat uit acht distrikten, als: *Magelang*, *Ngasinan*, *Poerboliengo*, *Bligoe*, *Romaneh*, *Menoreh* en *Bandoongan*.

MAGELANG, *MAGALON* of *MAGOELAN*, distr. in *Oost-Indië*, op het *Sundasche* eil. *Java*, resid. *Kadoe*, reg. *Magelang*.

In dit distr. ligt de kleine berg *Tidar*, die de Javanen als den navel, dat is het middelpunt, van hun eiland beschouwen.

MAGELANG, *MAGALON* of *MAGOELAN*, d. in *Oost-Indië*, op het *Sundasche* eil. *Java*, resid. *Kadoe*, reg. distr. *Magelang*.

Het is een groot en vrolijk dorp en de hoofdplaats der geheele residentie. Naar sommigen willen, is het haren naam aan den Spanjaard *Ferdinand Magelang* verschuldigd, die, in 1519, op kosten van het Hof van Spanje met eene vloot uitgezonden, ter opsporing van den besten en kortsten weg naar *Oost-Indië*, langs den zuidhoek van *Amerika* stevende en *Java* gelukkig bereikte. De ligging dezer plaats is zeer hoog, ongeveer 1020 Rijnl. voeten boven de oppervlakte der zee, en

hare verwijdering van de naastbij gelegene hoofdplaatsen wordt berekend van Samarang 48, van Djoejokarta 27, van Baglen 25, van Banjoemaas 90 en van Wonosobo meer dan 40 palen te zijn. Men heeft er onderscheidene wel ingerigte steenen gebouwen, waaronder het residentiehuis, dat, met eene fraaijen tuin aan den oever eener bruisende rivier gelegen, een verrukkelijk schoon uitzigt op het donkere gebergte der Twee Gebroeders en de omliggende terrasvormige, met kleine dorpjes bezaaide, rijstvelden heeft; de woning van den Secretaris; de dalam (verblijf) van den Regent; de inlandsche tempel of messigith; de Chinesche kampong en het gevangenhuus boven anderen uitmunten.

Ter versterking van **MAGELANG** is, aan de zuidzijde, eene vierkante verschanste plaats van aarde opgeworpen en gewapend met zware vuurmonden, die op steenen, in de bastions gemetselde, fundamenten rusten, en, volgens eene nieuwe uitvinding, op een spil kunnen worden rondgedraaid. De schans wordt altijd door eene behoorlijke bezetting bewaakt en in den besten staat gehouden. Gedurende den oorlog op Java was er nog eene kleine henting, die echter, op den 5 Mei 1850, door een noodlottig toeval, in de lucht is gesprongen.

Het was te **MAGELANG**, dat de rustverstoorder **DIEFO NEGONO**, op den 1 April 1850, door den Luitenant-Generaal, Gouverneur **HENDRIK BARON MERCEDES DE KOCK**, toenmalig Kommandant van het Indische leger, gevangen werd genomen, ten gevolge van welke verblijdende gebeurtenis de rust weldra wederom geheel hersteld werd.

MAGELE of **MAGELDE**, geh. in *Zalland*, prov. *Overijssel*, arr. en $7\frac{1}{2}$ u. N. O. van *Deventer*, kant. en $1\frac{1}{2}$ u. Z. O. van *Ommen*, gem. en 10 min. N. van *den Ham*.

MAGEREBRUG (DE), brug in *Amsterdam*, prov. *Noord-Holland*, over den *Amstel* liggende en de beide *Kerkstraten* verbindende.

Zij wordt aldus genoemd, om de smalle en bekrompenheid, die zij weleer, in verhouding tot hare lengte, had. Maar in of kort na 1840 vernieuwd en veel verfraaid zijnde, is zij zoodanig verbreed, dat twee of drie groote wagens elkander zonder hindernis kunnen voorbijgaan.

MAGEREWEIDE, geh., prov. *Friesland*, kw. *Oostergoo*, griet. *Idaarderadeel*, arr. en $1\frac{1}{2}$ u. Z. O. van *Leeuwarden*, kant. en $2\frac{1}{2}$ u. N. O. van *Rauwerd*, $\frac{1}{2}$ u. N. O. van *Warstiens*, waartoe het behoort.

MAGERHORST, adell. h. op de *Lijmers*, prov. *Gelderland*, distr. *Doesborgh-en-Zevenaar*, kw., arr. en 3 u. O. van *Arnhem*, kant., gem. *Zevenaar*.

Dit adell. h., met de daartoe behoorende gronden, wordt thans in eigendom bezeten door *Jonkheer L. van Nispen van Zevenaar*.

MAGERSTRAAT, b. in de bar. van *Breda*, prov. *Noord-Brabant*, *Vierde* distr., arr., kant. en $\frac{1}{2}$ u. W. van *Breda*, distr., gem. en $\frac{1}{2}$ u. W. van *'s Princenhage*; met 15 h. en 100 inw.

Het is dat gedeelte van het geh. *Baghen*, hetwelk het digst aan den straatweg van *Breda* op *Bergen-op-Zoom* gelegen is.

MAGETAN, reg. in *Oost-Indië*, op het *Sundasche* eil. *Java*, resid. *Madion*.

In dit regentschap is bijzonder groote schade veroorzaakt door den hevigsten zuidwestenwind, die, in het laatst van Februarij 1840, in de resid. *Madion* gewoed heeft.

Den 12 Januarij 1843 heeft een zware windvlaag aldaar andermaal groote schade aangerigt, zonder dat daarbij echter menschen of

dieren letsel hebben geleden. De schade aan de koffijboomen was aanzienlijk te noemen, zijnde 70,000 boomen uit den grond gerukt en 50 droogschuren omgewaaid.

MAGETAN, st. in *Oost-Indië*, op het *Sundasche* eil. *Java*, resid. *Madion*, reg. *Magetan*.

Deze stad werd in Februarij 1828 door de muitelingen genomen, maar ook spoedig daarop door de onzen hernomen.

MACHIAN, eil. in *Oost-Indië*, in den *Moluksche-Archipel*. Zie *MAKJAN*.

MAGIE, eil. in *Oost-Indië*, in den *Moluksche-Archipel*, tot de *Batjan-eilanden* behoorende, Z. van *Batjan*. — Het is in de zeventiende eeuw door den Sultan van *Batjan* aan *Nederland* afgestaan.

MAGRETTE, ook wel in de wandeling de *Stad-David* genoemd, b. in *Staats-Vlaanderen*, in *Axeler-Ambacht*, prov. *Zeeland*, arr. en 7 u. Z. van *Goos*, kant. en 2½ u. W. van *Hulst*, distr., gem. en ½ u. N. van *Axel*, in den *Oude-Eglantier-polder*; met 8 h. en 50 inw.

In de archieven der stad *Axel* is ons een koopcontract voorgekomen van een stuk land, genaamd de *Magere-Etten*, beteekenende magere weilanden. Men gist, dat de naam van deze buurt daarvan is ontleend, terwijl dien van *Stad-David* schijnt herkomstig te zijn van eenen vroegeren eigenaar van den grond, waarop de woonhuisjes gebouwd zijn, die genaamd was *David Mullié*.

MAGUM, Lat. naam van het stadje *Megen*, in het graafs. *Megen*, prov. *Noord-Brabant*. Zie *MEGEN*.

MAGUM (NOVIO-), Lat. naam van de st. *Nijmegen*, prov. *Gelderland*. Zie *NIJMEGEN*.

MAHANAIN, verl. houtgr. in *Nederlands-Guiana*, kol. *Suriname*, aan de *Suriname*, ter rechterzijde in het afvaren; palende bovenwaarts aan den houtgr. *Surinamombo-en-Palmene*, benedenwaarts aan den verl. houtgr. *Bamby*.

MAHAMEROE of MAHERO, ook wel enkel *Smeroe* genaamd, gebergte in *Oost-Indië*, op het *Sundasche* eil. *Java*, resid. *Passaroeang*, zich oostwaarts tot in *Probolingo* uitstrekkende.

Het oord voor het hoogste gebergte van *Java* gehouden, heeft eene zuidelijke en noordelijke strekking en is nimmer met sneeuw bedekt, doch zoude evenwel, volgens berekening, 12,000 tot 15,000 voeten hoog zijn. De hoogste top is de *Mahamero*.

MAHAMEROE of MAHERO, meestal enkel *Smero* genaamd, berg in *Oost-Indië*, op het *Sundasche* eil. *Java*, resid. *Passaroeang*, de hoogste top van het gebergte *Mahameroe*, zijnde 13,000 voet hoog.

Het is een vulkaan, welke gestadig rookt. De top is kaal en van alle gewassen ontbloot, vermits hij zich boven de lijn van plantengroei verheft; echter is hij niet met sneeuw bedekt.

MAHOE, oud d. in *Oost-Indië*, resid. *Amboina*, op het *Ambonsche* eil. *Ceram*, aan de zuidkust van *Groot-Ceram*.

MAHOE (DE) of *Way-Mahoe*, riv. in *Oost-Indië*, op het *Moluksche* eil. *Amboina*, aan de zuidoostkust van *Hitoe*, met eene zuidelijke rigting in den *Archipel-van-St.-Lazarus* uitlopende.

MAHONO, eil. in *Oost-Indië*, in den *Moluksche-Archipel*, ten O. van het eil. *Sjau*, een der *Moluksche-eilanden*.

MAJANG of *Hoedjong-Majang*, kaap in *Oost-Indië*, op het *Sundasche* eil. *Sumatra*, aan de Westkust.

MAJAUW, eil. in *Oost-Indië*, in den *Moluksche-Archipel*, W. van *Ternate*, waaronder het behoort; terwijl het, even als de overige *Moluksche*

eilanden, jaarlijks, door uitdrukkelijk daartoe afgezondene Gevolmagtigden, bezocht wordt, om alle nagel- en notenboomen uit te roeijen.

MAICOUNIE (DE), riv. in *Nederlands-Guiana*, kol. *Suriname*. Zie **Marowijne (De)**.

MAIJAK, d. in *Oost-Indië*, op het *Sundasche eil. Java*. Zie **MAYAK (1)**.

MAJIN, eil. in *Oost-Indië*, in de *Zee-van-Celebes*, N. van het *Sundasche eil. Celebes*.

MAIKE-DUIN ook genaamd **DIRKJE-MAAIKEDUIN**, het zuidwestelijkste gedeelte van de buitenvelden, tusschen *Texel* en *Eijerland*, zoo als dit voor de bedijking dier buitenvelden in 1835 was, prov. *Noord-Holland*, arr. *Alkmaar*, kant. *de Helder*, gem. *Texel*. Het paalde N. aan paal nummer twaalf, O. aan de *Meeuwenbol*, Z. aan de *Kogerduinen*, W. aan het *Zeestrand*, en besloeg, met binnengronden en duinen, bij raming, eene oppervlakte van 80 bund.

In het jaar 1842 is er bij **MAIKEDUIN** eene groote eendenkooi aangelegd.

MAJO, **POBLO-MAJO**, eil. in *Oost-Indië*, tot de *Zuidwester-eilanden-van-Banda* behoorende, nabij de *Noordkust* van *Sumbawa*, op 8° 12' N. B., 155° 15' O. L. — Het is 6 u. lang en 5 u. breed.

MAJOOR-GENERAAL-COEHOORNS-POLDER, pold., prov. *Friesland*, kw. *Zevenrouden*, griet. *Haskerland*. Zie **COEHOORNS-POLDER**.

MAJORO-KREEK, kreek in *Nederlands-Guiana*, welke in de hooge landen van den regter oever de *Saramacca* ontstaat, en met eene zuidelijke strekking in de *Tawaycoera-kreek* uitloopt.

MAIRE of **MEERE**, soms **MOEREN**, ook **MARE**, vroeger **TER-MEERE** oudtijds ook **MARA** genoemd, heerl. op het eil. *Zuid-Beveland*, prov. *Zeeland*, arr. en kant. *Goes*, gedeeltelijk gem. *Krabbendijke*, gedeeltelijk gem. *Rilland-en-Maire*; palende N. aan de heerl. *Krabbendijke*, N. O. en O. aan *Rilland*, Z. aan de *schorren tegen de Honte*, W. aan de heerl. *Valkenisse*.

Deze heerl. heeft oudtijds aan een edel geslacht haren naam medegedeeld of daarvan ontvangen. **W. DE WATER**, in de voorrede van zijn *Hoog Adellijk en Adellijk Zeeland*, bl. 86 en 87, stelt twee onderscheidene stammen, welke daarvan hunne benaming ontleenden. Tot den eersten, zegt die Schrijver, zou behoord hebben **JONAS VAN DER MEER**, hekend onder de *Edelen* ten tijde van *Graaf Dirk V*, omtrent het jaar 1080 en **HENRICUS VAN DER MEER**, die een der *Edelen* was, welke de partij hielden van *Jonkvrouwe ADA*, tegen haren oom **WILLEM**, die naderhand *Graaf* is geworden, en de getrouwheid van dezen Heer straffe, met het verbeurdverklaren van deze heerlijkheid. Van den tweeden stam, uit eene erfdochter van de eerste voortgekomen, zoude **GERRIT VAN DER MEER**, dien naam en dat geslacht tot heden in wezen hebben doen blijven. Hoe het zij, men ontmoet in het jaar 1276, **BERTHOEN DE MEER**, die een der *Gecommitteerden* was, om met die van *Antwerpen* te verdragen over den tol of het vrijgeleide over de geheele *Honte*. De heerl. **MAIRE** dus al vroeg, door verbeurdverklaring, een eigendom der *Graven* geworden zijnde, ten minste een deel daarvan, diende *Graaf Willem van Henegouwen*, den 21 Junij 1345, nevens andere domeinen, tot een *pandschap* aan onderscheidene *Hollandsche* en *Zeeuwsche steden*, wegens voorgeschotene gelden.

De *watervloeden*, die hier al vroeg van de zijde der *Honte* schade en onheil aanbragten, en naburige ambachten dreigden te vermoeaeren, maakten, dat *Hertog Albrecht van Beijeren*, den 7 November 1376,

(1) Eveneens zocht men de woorden, elders w.d. ons met **MAIJ** gespeld, op **MAY**.

met overleg zijner Raden, beval, dat deze parochie die van Rilland, in het maken der dijkadje, moesten helpen en te baat komen, moe- tende de onwilligen daartoe bedwingen. Zulke voorzorgen, hoe heil- zaam ook, waren niet toereikende om, bij een meer en meer aanwassend vermogen van den stroom, zijne woede te beletten en herhaalde hooge vloedten te wederstaan; die van 5 November 1550, overdekte hier al- les, dan men verloor den moed niet; zulk een schoon dorp en vrucht- bare streek, moest zoo terstond haren vijand niet overgelaten worden, waarom men aan het herdijken ging, en zich reeds vleide het ge- vaar ontworsteld te wezen, wanneer den 2 November 1552, een geduchte vloed, al het herstelde vernielde, en als het ware voor al- toos een einde aan het bestaan van deze heerlijkheid maakte. Hoe groot hier de ellende toen was kan daaruit worden afgeleid, dat meer dan vijftig personen op het dak der kerk waren geklommen, om hun leven te redden, die daar twee dagen en drie nachten, zonder eenig voedsel te bekomen, doorbragten, wanneer zij door de menschlievend- heid van den Heer JAN VAN GLYRES, Heer van *Bergen-op-Zoom*, door een daartoe afgezonden schip, werden gered en in het leven behou- den; die zulk eene toevlugtsoord niet konden bereiken, zijn met have en vee door de golven verzwolgen.

Dat deze heerl., vóór dat zij overstroomd werd van een dorp en kerk voorzien was, is ontwijfelbaar, want hier schijnt in het jaar 1284 ze- kere Heer MEUGOND, Priester te zijn geweest. En in de kerk van dit dorp was aan St. Catharina's altaar eene vikarij, welke in het jaar 1529 bekleed werd door Heer JAN DE WINTER. In het geestelijke was de Bis- chop van Utrecht de opperste Regter, en het dekenschap van Zuid- Beveland oefende dit uit.

In het jaar 1694 werd deze heerl., die vóór de ondervloeiing eene oppervlakte had beslagen van 2277 gemet. 250 r. 3 v. voor een klein gedeelte aan de zee ontruikt, alzoo toen, in eene gemeene dijkadje met *Valkenisse*, daarvan herdijkt is 250 gemet. 148 r., in welk ge- deelte, in 1755, vier huizen gebouwd werden. Zij bleef in dien staat van grootte, tot dat een aanmerkelijke aanwas meerder aandijking beloofde; gelijk in 1773 geschiedde, wanneer, in de gemeene dijkadje van den Reigersbergsche-polder, daarvan aangewonnen werd 678 gem. 119 r.

Thans bevat deze heerl. noch d., noch geh. Zij bestaat alleen uit den pold. Maire en een gedeelte van den Reigersbergsche-polder.

Toen, in het jaar 1769, de onbedijkte schorren dezer heerl., op last van den Heer van Valkenisse, door den Landmeter JOHANNES VAN WZEL, gemeten zouden worden, is op dezen grond ontdekt en gevonden een metalen potje, hetgeen men giste een graflampje te wezen. In- dien deze gissing waarheid bevat, dan levert het een duidelijk bewijs, dat hier, vóór dat de leer van CHRISTUS gepredikt kon worden, Hei- densche volkeren, en wel Romeinen hun verblijf hebben gehad, bij welken de graflampen in gebruik waren.

Het wapen dezer heerl. is een veld van sabel, met een hoofd (chef) van zilver, hebbende in de regterbovenhoek een schildje van goud met een keper van keel (rood).

MAIRE, pold. in het eil. *Zuid-Beveland*, prov. *Zeeland*, arr. en kant. *Goes*; gedeeltelijk gem. *Krabbendijke*, gedeeltelijk gem. *Rilland- en-Maire*; palende N. aan den Oostpolder-van-Krabbendijke, N. O. aan den Stroodorp-polder, O. aan den Reigersbergsche-polder, Z. aan de schorren tegen de Hont, W. aan Nieuw-Valkenisse, N. W. aan den Nieuwen-Polder-van-Krabbendijke.

Deze pold., welke in het jaar 1694 bedijkt is, maakt met *Nieuw-Valkensisse* eene gemeene dijkkaandje uit; daarin staan alleen 2 hofsteden of boerderijen, beslaat, volgens het kadaster, eene oppervlakte van 104 bund. 40 v. r. 86 v. ell.

MAIRN, d. in het *Nederkwartier* der prov. *Utrecht*. Zie *Muzen* (Dn).

MAISEMBOURG, d. in de heerl. *Meysenburg*, grooth. *Luzemburg*. Zie *Meysemburg*.

MAKABOE, d. in *Oost-Indië*, op het *Sundasche* eil. *Sumatra*, gouv. geb. *Padang*, in de *Padangische-Bovenlanden*.

Dit d. werd, den 27 Maart 1890, door den Luitenant-Kolonel *Kzza*, met al wat de vijand van eenige dienst kon sijn, verbrand en vernield.

MAKABONKOK, ond d. in *Oost-Indië*, op het *Sundasche* eil. *Java*, resid. *Praanger-Regentschappen*, reg. *Bandong*.

MAKALARA, eil. in *Oost-Indië*, nabij *Celebes*.

MAKALEHE of *MAKELLEHE*, eil. in *Oost-Indië*, in den *Molutsche-Archipel*, O. van het eil. *Sjauw*.

Dit eil., hetwelk omtrent twee mijlen in omtrek heeft, bevat zoet water en levert pinang, kokos, soersak en andere vruchten op.

MAKARIKI, d. in *Oost-Indië*, resid. *Ambon*, op de Zuidkust van het *Ambonische* eil. *Ceram*.

In het begin der vorige eeuw telde het 192 zielen, 70 weerbare mannen en 19 dati's.

MAKASSAM, d. in *Oost-Indië*, op het *Sundasche* eil. *Madura*, afd. *Sampang*, aan de Zuidkust van het eiland.

MAKASSAM (HOEK-VAN-), kaap in *Oost-Indië*, aan de Zuidkust van het eil. *Madura*, kon. *Madura*, afd. *Sampang*.

MAKASSAR, gouv. in *Oost-Indië*, op het *Sundasche* eil. *Celebes*, op den zuidelijken landtong; palende N. aan het gebergte van *Tanette* en het gebergte *Kindang*, O. aan de *Baai-van-Boni*, Z. aan de *Zee-van-Java*, Z. W. aan het kon. *Makassar*, W. aan de *Straat-van-Makassar*.

Het bevat voornamelijk: het distr. *Makassar*, de *Noorderdistrikten*, de *Zuiderdistrikten*, *Boelecomba*, *Bonthain* en het eil. *Saleijer*. Men telt er 310,000 inw.

MAKASSAR, distr. in *Oost-Indië*, op het *Sundasche* eil. *Celebes*, aan de westzijde van den zuidelijken landtong; palende N. aan *Tello*, O. aan *Bonthain*, Z. aan de *Zuiderdistrikten*, W. aan de *Straat-van-Makassar*.

Het bevat, met de inwoners der nabij liggende eil., 180,000 inw. Op de Westkust, aan zee, ligt het fort *Rotterdam*, waarin een gouvernementshuis, benevens eene kerk is en eene bezetting ligt. Oostwaarts van dit fort ligt de vroeger vermaarde stad *Vlaardingen*, die zeer in verval is, op de zelfde plaats, waar weleer de stad *Makassar* of *Mangkassar* stond. Beoosten de stad, naar de zijde van *Goa*, ligt het fort *Vredenburg*, en aan de Westkust is eene goede haven. De Gouverneur, die te *Makassar* woont, voert het bewind over de zuidelijkste landtong, en draagt zorg, dat de Vorsten van *Celebes* hunne, met het Gouvernement geslotene, verbindingsnalen leven.

Men heeft in dit distr. éénen Predikant van de tweede klasse; terwijl die gem., met de onderhoorige posten *Maros*, *Bonthain* en *Boelecomba*, 700 à 800 zielen telt, onder welke nagenoeg 200 *Ledematen*.

Dit distrikt behoorde vroeger tot het koningrijk Makassar, en werd door de dapperheid van de troepen der Oost-Indische Compagnie, onder de beleidvolle aanvoering van den Admiraal CORNELIS SPEELMAN, in 1667, aan het Nederlands bewind onderworpen.

MAKASSAR, GOA of GOACH, kon. in *Oost-Indië*, op het *Sundasche eil. Celebes*, op de zuidelijke landtong; palende N. aan het Nederlandsche gouvernement Makassar, O. aan Bonthain, Z. aan Torotea, W. aan de Zee-van-Java.

Dit weleer zoo bloeiende en aanzienlijke rijk is thans in diep verval. De lucht is er gezond en de bodem levert eene groote verscheidenheid van voortbrengselen uit het planten- en dierenrijk op, voornamelijk rundvee, paarden en rijst, doch niet genoegzaam voor de behoefte; terwijl de rivier van Goa bijzonder vischrijk is, welke, even als de tripang- en schilpadvangst, eene bron van welvaart voor de Makassaren uitmaakt. Het zout, dat in de zuidelijke streken, door uitdamping van het zeewater, wordt verkregen, komt in groote hoeveelheid en van uitmuntende hoedanigheid voor. De bevolking wordt op 65,000 à 70,000 zielen begroot, die in distrikten verdeeld zijn. Het terrein, zoo wel hier als omstreeks het eigenlijke Nederlandsche gebied, wordt door alle schrijvers als eene bijzondere schoone golvende vlakte geschetst, die, volgens RADEMACHER, op zeven à acht uren afstand, ten O. tegen een hoog gebergte, namelijk dat van Bonthain, aanstoot, hetwelk dit gedeelte van Celebes, bewesten de Baai-van-Boni, in tweeën scheidt. Deze vlakte vertoont overal, zoo ver het oog reikt, niets dan rijstvelden en weilanden, die hier en daar door welige bosschen afgebroken en door rivieren of beekjes, die in het gebergte ontspringen, besproeid worden. De jaargetijden, hier bekend onder den naam van moesson, zijn de zelfde als op Java; wordende de zuidoost- als de goede, de noordwest- als de kwade moesson beschouwd, de eerste altijd eenen helderen hemel en droogte en de laatste felle en aanhoudende winden en zware regens aanbrengende op de landen, die bewesten het hiervoren gemelde gebergte gelegen zijn. Beoosten dit gebergte heeft het tegengestelde plaats; want daar de zuidwestmoesson hier het schoone weder aanbrengt, heeft men ginds niets anders dan wind en regenbuijen, zoo dat de goede en kwade moesson geen acht uren van elkander verschillen.

De Vorst van MAKASSAR heeft geene onbepaalde magt, aangezien de Rijksgrooten, even als in vele Oost-Indische staten, eenen overwegenden invloed op zijne handelingen uitoefenen. De regeringsvorm is alzoo aristocratisch: eene adelregering van woeligen aard, te vergelijken met de voormalige Poolsche staatsregeling. Meest zijn het de oude gebruiken en overleveringen, welke als wetten gelden, die der Regering tot rigtsnoer strekken en die het stelsel van willekeur, van wraak en eigen genoegdoening, waaraan de Rijksgrooten nog meer dan de Vorsten gehecht zijn, den boventoon doet behouden. Onder den Rijksraad, uit tien leden bestaande, bekleedt er één de functie van Eersten Minister. De distrikten van het rijk staan onder Prinsen of Krains, wordende de Koning in de landtaal Radja genoemd. Sambong-Java is de residentieplaats des Radja's, ongeveer een uur van het fort Rotterdam gelegen. De opvolging tot den rijkszetel is erfelijk, maar de broeder van den Vorst en niet zijne zonen, volgen hem in de regering op.

De Makassar is moedig, trotsch, wraakzuchtig en vergeeft nimmer eenen geleden hoon. Bij dien aard voegen zij echter de goede hoe-

danigheid van vrolijk en vriendelijk in den omgang te zijn; terwijl zij, eenmaal vriendschap voor iemand opgevat hebbende, die met onkreukbare trouw weten te houden. Hoewel zij, met de Boniërs, eenen wraakgierigen aard gemeen hebben, zijn zij, in tegenstelling met de laatsten, vijanden van verraad. Van natuur dapper, waren zij reeds in de zeventiende eeuw, onder de regering van den vermaarden Radjan PALACKA, geene te versmaden bondgenooten der Oost-Indische Compagnie. Klock en sterk van ligchaam, zijn zij ook gehard tegen vermoeijenissen, voortspruitende uit hunne geneigdheid voor allerlei soort van ligchaamssoefeningen, die hen tot uitmuntende jagers en ruiters vormen. Hunne gebruikelijke wapenen zijn geweren, pieken, krissen en klewangs. De Makassarsche krijgslieden dragen somwijlen maliënkolders van ijzerdraad, badjoe-ranteis genaamd; hunne voorvechters voeren schilden. Van een ander yapentaig, spatten genaamd, ook pokétsjomprit geheeten, maken zij een behendig gebruik; dit zijn pieken, waarvan de stelen hol zijn, waarin zij kleine vergiftige pijlen steken en die zij op eenen aanzienlijken afstand wegblazen: zoo zelfs, dat de wonden, die zij op houderd passen afstand maken, doodelijk kunnen zijn. Ook met het geweer, het grof geschut, pijl en boog en andere handwapenen, leeren zij vlg en goed omgaan. De gewapende magt van den Koning van Goa bedraagt ongeveer 16,000 man, zoo te voet als te paard; doch worden alleen in oorlogstijd bekostigd, ten aanzien van hunne voeding, kleeding en wapening. Hun nationaal vaandel is rood en wit, met halve manen, bladeren en vogelen, in goud geborduurd. Het gewone voedsel van den Makassar bestaat uit gekookt en gebraden vleesch, dat zeer sterk gekruid wordt, visch, gebak, rijst, james of mais, groenten en vooral vruchten. Hunne kleeding bestaat in een lang badjoe of vest, hetwelk tot aan de knieën reikt en van boven tot beneden toegeknoopt wordt, en in eene pantalon van lijnwaad.

Dat MAKASSAR reeds van de oudste tijden af onder de landen en volken van het Oosten, eene uitgestrekte magt bekleedde, blijkt daaruit, dat in het jaar 1420 de toenmalige vorst van MAKASSAR, Krain SAMARLOKA, reeds de magt had, om met eene vloot van 200 vaartuigen, den Koning van Malakka te beoorlogen. De ongelukkige uitslag dezer overzeesche expeditie schijnt echter een geduchte knak aan de uitgestrekte veroveringszucht der Makassarsche Vorsten gegeven te hebben, terwijl zij later van zulke verre togten moesten afzien, om het hoofd te bieden aan den overweldigingsgeest der Koningen van Ternate. De door laatstgenoemde gelukkig begonnen veroveringen werden op verschillende punten van de kusten van Celebes voortgezet.

Met hen beproefde de ondernemende Portugezen insgelijks hun geluk, en rigtten, onder hunnen Gouverneur van Ternate, ANTONIO GALVÃO, omstreeks het jaar 1540, hier eene factorij op. Hoe lang de Portugezen op Celebes bleven, schijnt niet juist bekend te zijn; doch men weet, dat zij in 1660 nog een Opperhoofd op MAKASSAR hadden, met name FRANCISCO VIERA, die waarschijnlijk de laatste geweest is. Ook de Engelschen en de Deenen hebben, omstreeks het midden der zeventiende eeuw, hier faktorijen of kantoren gehad, welke zij, niet lang na de oprigting daarvan, weder verlaten hebben, tot dat, in het jaar 1669, ten gevolge van het verbond, door den Admiraal SPEELMAN met de Inlandsche Vorsten gesloten, aan alle vreemde natien,

met uitzondering alleen van de Nederlanders, de vaart en den handel op Celebes ontzegd werd.

MAKASSAR, voorm. stad in *Oost-Indië*, op het *Sundasche eil. Celebes*, op de *Zuidelijke-landtong*, niet ver van de plaats, waar thans de stad Vlaardingen ligt.

Zij werd in 1660, met alle de rondom gelegene vestingen en bentsingen der Makassaren, tot straf van hunne trouweloosheid, door de Nederlanders vernield.

MAKASSAR (DE), riv. in *Oost-Indië*, op het *Sundasche eil. Celebes*.

Zij heeft in het *Mamoja-gebergte*, in het noordelijk gedeelte van het eiland, haren oorsprong, en ontlast zich aan de zuiderkust, bij het fort Rotterdam, in den *Zeeboezem-van-Makassar*, waar zij ruim eene halve mijl breed is. Twee uren boven hare uitwatering is hare breedte slechts twee- tot honderd schreden. Zij is ongemeen rijk aan visch, maar bevat ook eene menigte kaaïmans, die hier zeer stout en verblindend zijn, en tot twintig mijlen de rivier opzwellen; deze laatste zou diep genoeg voor koopvaardischepen zijn, indien zij niet zoo vele zandbanken bevatte, welke haar zeer gevaarlijk maken.

MAKASSAR (DE GOLF-VAN-), zeeboezem in *Oost-Indië*, in de *Straat-van-Makassar*, aan de westkust van de *Zuidelijke-landtong*, van het *Sundasche eil. Celebes*.

MAKASSAR (DE STRAAT-VAN-), zeeëngte in *Oost-Indië*, in den *Sundasche-Archipel*, tusschen de eil. Borneo en Celebes, een gemeenschap tusschen de Zee-van-Java en de Zee-van-Celebes daarstellende.

MAKERIABO, verl. plant. in *Nederlands-Guiana*, kol. *Suriname*, aan de *Boven-Commewijne*, ter rechterzijde in het afvaren; palende bovenwaarts aan de verl. plant. *Mon-Plaisir*, benedenwaarts aan het verl. land van *Patrimo*; 953 akk. groot.

MAKJAN, MAKIAN, MACQUIAN, MAKSIAN, MACSIAN, MATJAN of MATSCHAN, eil. in *Oost-Indië*, in den *Moluksche-Archipel*, aan de Westkust van Gilolo, op 0° 20' N. B., 145° 4' O. L.

Het is een der Moluksche eilanden, heeft zeven mijlen in den omtrek, is bergachtig en heeft eenen vuurspuwendenden berg, die in 1746 vreeslijk gebrand heeft, en toen, bij eene aardbeving, van een gearsten is, waarvan de kloven nog zichtbaar zijn; bij die woedende werking der natuur zijn vele dorpen en menschen vergaan.

De zeer vruchtbare grond is zoo rijk, dat zij niet alleen in de behoeften der eilanders voorziet, maar de voortbrengselen ook uitgevoerd worden. De sagoboomen zijn echter niet toereikende voor de bewoners.

Reeds voor zes eeuwen was MAKJAN bevolkt. In 1521 veroverde *PATJARANGA MALANO*, zesde Koning van Ternate, twee dorpen, op dit eiland gelegen. In 1554 werd MAKJAN door *SIAR ALAN*, negende Koning van Ternate, geheel overwonnen; doch de Vorsten van Tidore en Bantjan ontnamen het, in 1545, aan zijnen broeder, *TOELOE MALANO*, tiende Koning van Ternate, en kwam destijds aan *NOERREDDIN*, Koning van Tidore. *TOELOE MALANO* herwon het echter in het jaar 1546 weder. In 1524 kwam MAKJAN gedeeltelijk onder Tidore, doch *TANRUWESI*, Onderkoning van Ternate, heroverde het in dat zelfde jaar. De Spanjaarden bemagtigden het in 1527, doch bij eenen, in 1529 gesloten vrede, werd het weder onder de kroon van Ternate teruggebracht. In 1606 moest het nogmaals, door de hulp der Spanjaarden, voor Tidore bukken. In 1608 werd de vesting *Tafasaho*, door den Nederlandschen Zeevoogd *VAN CAARDEN*, na hevigen tegenstand,

op eene heldhaftige wijze, daar deze sterkte op eene klip gelegen was, stormenderhand ingenomen. Veel krijgsvorraad en kruidnagelen vielen den overwinnaren in handen. Den 16 Januarij 1613 werd door den Gouverneur-Generaal Born, met den Sengadji van Limalau, een dorp op Sangir, als hoofd van Makjan, een verbond gesloten en beëdigd, waarbij door de Oostindische-Compagnie bescherming aan MAKJAN en door de inwoners getrouwheid aan haar gezworen werd; tevens werd MAKJAN daarbij tot de levering der op dat eiland groeiende nagelen, tegen eenen bepaalden prijs, verplicht. In 1627 werden de Makjanders bondbrekig, en heulden met Batjan en Ternate om de Nederlanders ten onder te brengen, hetwelk door den Landvoogd van Ternate verijdeld werd. In 1651 werden zij weder afvallig, doch bukten weder uit vrees voor de wapenen der Nederlanders. Zij stonden onder den Sultan van Ternate en als zoodanig waren zij onderdanen der Oostindische-Compagnie, die in 1655 met den Sultan overeenkwam, om uithoofde van den sluikehandel, de nagelboomen op MAKJAN uit te roeijen, waarvoor aan hem jaarlijks eene som van 2000 rijksdaalders toegelegd en de bron van oproer gestopt, maar aan de Makjanders, ten gevolge aan hun verraderlijk gedrag, groot nadeel toegebracht werd. Na dien tijd is MAKJAN seer onbeduidend geworden, zoodat de bevolking, die in 1627 nog 9000 inwoners telde, langzamerhand verminderd is, en thans nauwelijks 2000 zielen bedraagt, die van de Mahomedaansche godsdienst zijn.

De Nederlanders vonden bij hunne verovering op MAKJAN drie sorten, namelijk op Gnoffickia, Tabilolo en Tafasabo; dat van Gnoffickia ontving den naam van Mauritius, en lag op de noordkust des eilands. Thans zijn die sterkten, zoowel als die van Powatti en Waterland, welke door de onzen gebouwd waren, geheel vervallen.

MAKINAN (DE), riv. in *Oost-Indië*, op het *Ambonsche eil. Ceram*, op de Zuidkust van *Groot-Ceram*, met eene zuidelijke rigting in den *Archipel-van-St.-Lazarus* uitloopende.

MAKISSER, eigenlijke naam van het eil. *KISSA*, in *Oost-Indië*, een der *Zuidwester-eilanden-van-Banda*. Zie *KISSA*.

MAKKAHALA, gespans. in *Oost-Indië*, op het *Sundasche eil. Ceram*, bevattende de dorpen *Makkanoboe*, *Hatoe* en *Wanoela*.

MAKKAN (DE), riv. in *Oost-Indië*, op het *Sundasche eil. Java*, resid. *Samarang*, met eene noordelijke strekking in de *Zee-van-Java* uitloopende.

MAKKAN-MAGON, oud d. in *Oost-Indië*, op het *Sundasche eil. Java*, resid. *Rembang*.

MAKKEN (KASTÉEL-VAN), voorm. oud kast. in het *Overambt-van-het-Land-van-Cuyk*, prov. *Noord-Brabant*, arr. en 10 u. O. Z. O. van 's *Hertogenbosch*, kant. en 1¼ u. Z. O. van *Bozmeer*, gem. en 5 min. Z. van *Vierlingsbeek*.

Het besloeg eene groote ruimte en droeg alle kenteekenen van oudheid. Om dat het wapen van Gelder (twee tegen elkander opstaande leeuwen) in het vaantje van den toren te zien was, heeft men willen beweren, dat dit kasteel door *Arnoud*, Hertog van Gelder, zoude gebouwd zijn, toen deze de heerl. van Cuyk bezat. Anderen meenen echter, dat het weleer behoord heeft aan een voornaam adellijk geslacht in Opper-Gelder, hetwelk den titel, alsmede het wapen van Gelder voerde. Immers weet men, dat *Jonan Albert Baron van Makken*, die ook Heer van *Neer-Ijsche* was, tot gemalinne had eene dochter uit het geslacht van Gelder, die haar vaderlijk geslachtswapen in

het vaantje van den toren des kasteels zal hebben doen stellen. De Heer van Makken was in 1508, Arent van Boekelt; in 1606 Reinerus van Boekelt; in 1699, Joannes Albertus van de Boijen, Baron van Over-IJssche, Erfvoogd van Roermonde, Vrijheer van Luik, Heer van Fenroy, Helden en Makken, gehuwd met Maria Amelia Antonetta, geboren Baronesse van Gelre en Arcen. In het midden der vorige eeuw behoorde dit kasteel aan den Baron van Hugenpoth de Hockren, die het, met al zijne onderhoorige gronden, aan de Baronesse van Wassenaar verkocht. In het jaar 1799 werd het bezeten door Daniël van Waalderen. Later door den Baron d' Overschie, te Brussel, in wiens geslacht het nog is, zijnde thans Heer van Makken de Heer August Marie Chretien Baron d' Overschie, woonachtig te Brussel.

Dit kasteel is zoodanig vervallen, dat er thans niets meer van bestaat, dan de bouwvallen van eenen toren en eenige brokstukken, welke de Landbouwer van de Baronn d' Overschie tot woning heeft ingerigt. De daartoe behoorende gronden beslaan eene oppervlakte van 144 bund. 21 v. r. 10 v. ell.

MAKKINGA, d., prov. Friesland, kw. Zevenwouden, griet. Stellingwerf-Oosteinde, arr. en 5 u. O. van Heerenveen, kant. en 1½ u. N. O. van Oldeberkoop, tusschen bouwlanden, geboomte en weiland.

Men telt er, in de kom van het d., 28 h. en 150 inw., en met de daartoe behoorende b. Twytel, 70 h. en 440 inw., die in landbouw en veeteelt hun bestaan vinden. Ten Z. W. van de kerkbuurt, die rondom een groot plein of veld gehouwd is, heeft men eenen korenmolen en dicht daarbij het buurtje Twytel, niet ver van de Kuinder, die het dorp van Donkerbroek en Hoornsterzwaag scheidt, zijnde de landerijen naar dien kant laag, doch zuidwaarts meest zeer hoog en veenachtig.

De inw., die allen Herv. zijn, behooren tot de gecombineerde gem. van *Makkinga-Elsloo-en-Langedijk*, die hier eene kerk heeft, welke in het jaar 1776 gebouwd is, in plaats van eene, die hier vroeger stond en aan den H. Bonifacius was toegewijd. De tegenwoordige kerk is een langwerpig gebouw, zonder toren, doch op het westeinde met een klein spitsje. Er is in deze kerk geen orgel.

De dorpschool, welke tevens voor het dorp Langedijk dient, wordt gemiddeld door een getal van 110 leerlingen bezocht.

Er stond hier een slot of huis, voorheen door die van Lycklama gebouwd, hetwelk het voornaamste sieraad van dit dorp was en in 1829 is afgebroken. — Er worden hier twee beestenmarkten gehouden, als: ééne den eersten Dingsdag in Mei en de tweede den 19 September.

MAKKINGA-ELSLOO-EN-LANGEDIJK, kerk. gem., prov. Friesland, klass. van Heerenveen, ring van Wolvega.

Men heeft in deze gem. twee kerken, als: ééne te Makkinga en ééne te Elsloo, en telt er 760 zielen, onder welke 190 Ledematen. De eerste, die in deze gem. het leeraarambt heeft waargenomen, is geweest Johannes Jacobus Munckerus, die in het jaar 1640 herwaarts kwam en in het jaar 1652 aldaar overleed.

MAKKINK, adell. h. in het graafs. Zutphen, prov. Gelderland, distr., arr., kant. en gem. Zutphen.

MAKKONOBAL, d. in Oost-Indië, op het Sundasche eil. Java, resid. Rembang.

MAKKUM, kerk. ring, prov. Friesland, klass. van Harlingen.

Men heeft er de volgende 10 gem.: Makkum-en-Korawerd, Arum, Exmorra-en-Allingawier, Gaast-en-Ferwoude,

Idsegahuizen-en-Piaam, Longerhouw-en-Schettens, Pingjum-en-Surig, Schraard, Witmarssum en Wonsen-Engwier, en heeft er 16 kerken, bediend wordende door 10 Predikanten. Men telt er 5400 zielen, onder welke 1260 Ledenmaten.

MAKKUM, vl., prov. Friesland, kw. Westergoo, griet. *Wonsera-deel*, arr. en 4 u. W. ten N. van Sneek, kant. en 2 u. W. van *Bolsward*, 2 u. N. van Workum, aan de Zuiderzee.

Het was oudtijds een klein dorp, bestaande uit weinige huizen, omstreeks de kerk. In het begin der vorige eeuw was dit getal slechts tot nog ongeveer 50 huizen aangegroeid, die echter op eene regelmatige wijze rond een vlak veld gebouwd en meest met hovingen voorzien waren. Doch allengskens heeft dit dorp zich, door den toenemenden koophandel en de scheepvaart, uitgebreid, vooral aan den zuidkant der Molenvaart, alwaar vroeger eenige gehuchten stonden, Statum of Statuma-gebuurte genoemd. Thans maakt MAKKUM, als vlek, van buiten eene fraaije vertooring, en bevat 526 h., aan geregelde grachten of wel bevloerde straten gebouwd, die te zamen ongeveer 1950 inw. bevatten. Men heeft er zich reeds van ouds op velelei fabrieken toegelegd. Ook werd hier alles gevonden, wat tot de huis- en sloopstimmerij eenige betrekking heeft, zijnde er, wegens den bloeienden houthandel, doorgaans allerlei soorten van timmerhout te bekomen. Thans vindt men er 5 pannen-, 1 plateel- en 1 pottenbakkerij, 1 leerlooierij, 2 touwslagerijen, 5 kalkbrande-rijen, 2 houtzaag-, 1 olie-, 1 papier-, 1 mostaard- en 2 korenmolens.

Weleer plagten hier, boven andere plaatsen, in getal uit te munten de kalkbranderijen, toen de voornaamste tak van bestaan van MAKKUM, dewijl daartoe veel werkvolk wordt vereischt. Ten tijde van WISSEMIUS telde men er 100 kalkovens, en SCHOOTANUS getuigt, dat er in zijnen tijd verre over de honderd waren, van welke ruim drie honderd huisgezinnen hun bestaan kregen; doch deze fabrieken zijn, wegens hare vermenigvuldiging op andere plaatsen, hier allengskens zoodanig afgenomen, dat er thans nog maar drie te vinden zijn. Vier en dertig kalkmeesters, doorgaans weduwen van verschillende gezindheden, alle onder eenen Kapitein staande, werden hiertoe gebruikt. Ook was weleer de kompagnie der schillossers en kalkdragers zeer talrijk; doch hun getal, gelijk ook dat dergenen, die de schulpen uit zee aanbragten, met vaartuigen door twee man bevaren, is van tijd tot tijd grootelijks verminderd. Men heeft hier in later tijd ook nog 1 steenbakkerij en 1 glasblazerij gehad, welke echter gesloopt zijn. De zeescheepvaart is er van geringe beteekenis; in 1844 zijn er 11 schepen in- en 27 uitgeklaard.

In het midden van het vlek heeft men eene ruime Botermarkt en ook daar ter plaatse eene fraaije Waag, zijnde een schoon vierkant gebouw, gesticht in het jaar 1698. In den voorgevel leest men de namen van den toen regerenden Grietman en Gecommitteerden; terwijl boven de waag een net torentje uitsteekt, voorzien met eenen haan tot eenen windwijzer, en een slaand uurwerk met de vereischte uurwijzers.

De Hervormden, welke hier ongeveer 1400 in getal zijn, behooren tot de gem. van *Makkum-en-Kornwerd*, welke vroeger door twee Predikanten bediend werd. De kerk, vóór de Reformatie aan den H. MARTINUS, Bisschop van Tours, toegewijd, was destijds 100 goudg. (150 guld.) waardig; er was eene vikarij, die 80 goudg. (120 guld.)

gemolken werden, doch hetwelk heden bijna geheel in dor strand is veranderd. In de vorige cenw is, in plaats van het houten hoofd, eene lange balsteen-gloofing gelegd, die, in den storm van 1776 bijna geheel overhoop geworpen zijnde, na dien tijd wederom in orde is gebracht.

In het jaar 1778 is mede, een weinig ten O. van de sluis, over eene engte, alwaar voordezen het schutwater stuitte en een paar eben vloeddeuren lagen, ook eene draaibrug, in plaats der oude wipbrug gemaakt, terwijl er in 1838 weder eene wipbrug is gelegd.

Aan den seediijk, tusschen de beide sluisen, had men zeer waarschijnlijk oudtijds eene schans of versterking, omdat de huizen, daaromtrent staande, nog hedendaags den naam van Schans dragen.

Er is hier een Departement der Maatschappij: *Tot Nut van 't Algemeen*, dat den 10 December 1811 is opgericht, en thans 16 leden telt.

MAKKUM is de geboortepl. van den Geneeskundige GZORCUS COORMANS, geb. 27 Junij 1710, † 30 Mei 1800, als Geneesheer te Franeker; van den Schilder PETRUS GROENIA, geb. 8 October 1759, en van de Nederduitsche Dichteres CYNTHIA LEWIS, geb. 6 November 1755, † 3 October 1780.

De kermis valt in den eersten Zondag na Pinksteren. Voorts is er alle Maandagen eene weekmarkt.

Bij den watervloed van 3, 4 en 5 Februarij 1825 werd de seediijk in de nabijheid van MAKKUM zeer geteisterd. Veel schade werd er aan paal-, kist- en aardewerk veroorzaakt, en er zouden doorbraken ontstaau zijn, zoo men zulks met inspanning van alle krachten niet voorgekomen had. MAKKUM leed niet veel; de schade hier veroorzaakt, werd te weeg gebracht aan de dijkhuizen, die van achteren door de overstortende zee ingeslagen zijn. — Aan de landszijde werd deze plaats den 7 Februarij overstroomd, zoodat hier het water zoodanig rees, dat het in sommige huizen tot eene aanmerkelijke hoogte was ingedrongen en in eenige fabrieken $\frac{1}{2}$ el hoog gestaan heeft.

MAKKUM, geh. in *Beilerdingsspil*, prov. *Drenthe*, arr. en $3\frac{1}{2}$ u. Z. van *Assen*, admin. en judic. kant. en 3 u. N. van *Hoogeveen*, gem. en $\frac{1}{2}$ u. Z. O. van *Beilen*. Men telt er 9 h. en ruim 70 inw.

MAKKUM, geh., prov. *Friesland*, kw. *Westergoo*, griet. *Baarderadeel*, arr. en $3\frac{1}{2}$ u. Z. Z. W. van *Leeuwarden*, kant. en $1\frac{1}{2}$ u. N. W. van *Rauwerd*, 20 min. W. N. W. van *Bosum*, waartoe het behoort; met 4 h. en ruim 20 inw.

MAKKUM-EN-KORNWERD, kerk. gem., prov. *Friesland*, klass. van *Harlingen*, ring van *Makkum*. Men heeft er twee kerken, en telt er ongeveer 1550 zielen, onder welke 500 Ledematen. Vroeger werd zij door twee Predikanten bediend. De eerste, die hier het leeraarsambt heeft waargenomen, is geweest SJOERD POWWELS FRITZEMA, die in het jaar 1590 herwaarts kwam, en vóór het jaar 1599 naar Arum vertrok. De eerste tweede Predikant is geweest NICOLAAS SCHUIRING, die in het jaar 1682 herwaarts kwam en in het jaar 1690 naar Harlingen vertrok. Na het overlijden van den Predikant HUCRON MURRAY, hetwelk in het jaar 1804 plaats had, is er echter geen tweede Predikant meer beroepen.

MAKKUMER-MEER (HET) of HET KOUDEMEER, meer, prov. *Friesland*, kw. *Westergoo*, griet. *Wonseradeel*, dat door de Schraardervaat met het *Legmeer*, en daar naast met het *Tootmeer*, en door de Luikersloot met het *Kerkmeer* bij Exmorra, door het Jakleset

met het *Parragaastermeer* en door de *Bokkesloot*, de *Groote-Zijlroede* en de *Kleine-Zijlroede* met de *Zuidersee* in verbinding staat.

Dit meer beslaat eene oppervlakte van 302 bund. 73 v. r. Men vangt er goede haas en andere visch.

MAKKENERSLUIS (DE) of de **MAKKENERSYL**, zeesluis, prov. *Friesland*, kw. *Westergoo*, griet. *Wonserdeel*, aan de vaart, welke midden door *Makkum* naar *Zee* loopt. Deze werd welcer de *Orde-Kloosterzijl* genoemd, en is in het jaar 1778 geheel vernieuwd en aanmerkelijk wijder gemaakt. Zij is zeer fraai van steen opgemetseld en met zware vloeden ebdieuen voorzien; daarover lag welcer eene zware dubbele valbrug met *ketens*; doch bij de vernieuwing der sluis, in het jaar 1778, is daarvoor in plaats gekomen eene enkele gier- of draaibrug van een zeer eenvoudig maaksel, welke echter in 1838 weder door een wipbrug vervroogen is. Deze sluis is vooral voor de waterlozing en uitstrooming van *Westergoo* van zeer groot belang.

MAKLIJK-OUDE, reede ten N. van de *Zuidersee*, aan de westkust van het eil. *Ter-Schelling*.

In vroeger tijden kon aldaar eene groote vloet koopvaarders geborgen worden, welke schepen in de laag haalden, even als voor de gaten van *Amsterdam*; maar door het overstorten van de *Robbeplaat*, welke deze reede voor de zeevinden dekte, is zij zoo droog geworden, dat er de visschers vaartuigen, bij laag water, ter naauwernood in looden vlot liggen. Echter kwamen er in het najaar eene groote menigte *Enkhuizer* visschers; om er des nachts eene reede te zoeken, en bij dag naar zee te zeilen.

MAKNIÉ, naam, welken de *Negers* geven aan de koffijplant. *Sporcksart*, in *Nederlands-Guiana*, kol. *Suriname*. Zie *Sporcksciff*.

MAKOALA, oud d. in *Oost-Indië*, op het *Ambonsche* eil. *Ceram*, ruim 5 u. gaans van het zuidelijke strand.

MAKOKA, eil. in *Oost-Indië*, lands. *Ambon*, in den *Moluksche-Archipel*, O. van *Ceram-Laut*.

MAKONDDEGAY-EILANDEN, drie kleine eilandjes in *Oost-Indië*, in den *Molaksche-Archipel*, in de *Baai-van-Goenong-Tello*, aan de oostkust van het eil. *Celebes*, op 0° 30' Z. B.

MAKTIA, d. in *Oost-Indië*, in den *Moluksche-Archipel*, op het eil. *Timor-Laut*.

MALA (DE), *WAT-MALA*, riv. in *Oost-Indië*, op het *Ambonsche* eil. *Ceram*, op *Hoeramohel*, met eene oostelijke rigting in de *Ceramsche-Zee* uitlopende.

MALADAUWE, d. in *Oost-Indië*, op het *Sundasche* eil. *Pangesane*, in het binnenland.

MALADES (BONS-), geh. in het balj. van *Luxemburg*, grooth. *Luxemburg*, kw., arr., kant. en gem. en 5 min. N. W. van *Luxemburg*.

Te *BONS-MALADES* is eene kerk aan de *Maagd MARIA* toegewijd. Zie verder het art. *LUXEMBURG*.

MALAJOE, voorn. naam van het fort *ORANJE*, in *Oost-Indië*, op het eil. *Ternate*. Zie *ORANJE*.

MALAKKA, baai in *Oost-Indië*, in de *Straat-van-Malakka*, aan de oostkust van het *Sundasche* eil. *Sumatra*.

MALAKKA (STRAAT-VAN-), zeeëngte in *Oost-Indië*, tusschen *Melakku* en het *Sundasche* eil. *Sumatra* gelegen.

Het is een smal vaarwater, dat aan de noordwestkust van *Sumatra* vijf en vijftig mijlen breed is, doch steeds nauwer wordt tot op negen

mijlen breedte, waarna het, voortlopende, door de Straat-van-Siakapore in de *Chinesche*- en door die van Lingen in de *Indische-Zee* valt.

MALALA, d. in *Oost-Indië*, op het *Ambonsche* eil. *Ceram*, onder den Radja van Sohomi-it staande.

MALALATS, eil. in *Oost-Indië*, in den *Moluksche-Archipel*, in den *Archipel-van-St.-Lazarus*, nabij het Bissayos-eiland Mandoro; $11^{\circ} 8' N. B.$, $155^{\circ} 58' O. L.$

MALANG, reg. in *Oost-Indië*, op het *Sundasche* eil. *Java*, resid. *Passaroewang*; palende N. aan *Passaroewang*, O. aan *Lamadjang*, Z. aan de *Indische-Zee*, W. aan *Kediri* en *Blitar*.

Dit reg. wordt verdeeld in de zeven volgende distr.: *Karanglo*, *Gedonglegie*, *Lengoro*, *Kotta-Malang*, *Pakkies*, *Penangoengan* en *Ngantang*, te zamen beslaande eene oppervlakte van 2000 v. palen.

Dit distr. is van beter hout voorzien dan men elders in de resid. *Passaroewang* aantreft, waarvan door den verren afstand en de moeijelijkheid des vervoers echter tot hiertoe weinig of geen gebruik wordt gemaakt. Tot de voornaamste soorten van cultuur in de verschillende afdelingen behooren rijst, suiker, koffij, tabak, djagong, aardappelen en kool, zoo wel als de voortbrengselen van der ingezetenen handenarbeid, als potten en pannen, natte indigo, gezouten en gedroogde visch, stroozakken, gevlochten matten en manden enz., op alle marktplaatsen gebragt en tegen billijke prijzen verkocht worden. De *Malangsche* sigaren zijn de meest gezochte op *Java*.

Onder de menigvuldige bergen en beuvelen in dit reg. komen bijzonder in aanmerking de *Mahemeron* en de *Kawie*.

Het reg. *MALANG* heeft van ouds eene zekere rol in de geschiedenis gespeeld, onder de benaming van *Selogo*. Eene groote menigte oudheden, puinen van *Hindosche* tempels, muren en andere overblijfselen getuigen van de voormalige grootheid dezer streken.

MALANG is, sedert de zonen van den oproerigen *Soerapati* zich in het begin der vorige eeuw herwaarts begeven hadden, steeds onafhankelijk van de *Soesoehoenan* van *Passaroewang* en van de *Oost-Indische Compagnie* gebleven.

Gedurige oorlogen, onder de afstammelingen van *Soerapati*, ontvolkten en bedierven het land echter grootelijks. De *Compagnie* besloot ten laatste *MALANG* door kracht van wapenen te bedwingen. De Bevelhebber *C. L. Trappanegro* werd in het jaar 1767 derwaarts gezonden. Hij slaagde volkomen, en kreeg den *Pangerang Singo Sarie*, benevens zijn zoon, *Radin Maas*, gevangen; terwijl de *Regent Malaya Kosomo* aan zijne bekomene wonden overleed.

MALANG, st. in *Oost-Indië*, op het *Sundasche* eil. *Java*, resid. *Passaroewang*, reg. *Malang*, distr. *Kotta-Malang*, aan de *Brantes*; 15 palen van *Lawang*, 55 palen van *Batavia*. De weg van daar naar *Lawang* is open, en loopt door bebouwde landen en koffijtuinen. De weg naar *Ngantang* loopt over het groote gebergte en is moeijelijk over te trekken. Noordwaarts heeft men een blokhuis en *Passangrahan*. Een groot vierkant plein, met een weringboom in het midden, prijkt met de woningen van den *Regent* en den *Assistent-Resident*.

MALANG (KOTTA-), distr. in *Oost-Indië*, op het *Sundasche* eil. *Java*, resid. *Passaroewang*, reg. *Malang*.

Dit distr. is 16 palen groot. De hoofdplaats heet *Malang*. Het is in eene vlakte gelegen, welke door de volgende gebergten omringd wordt, als: door den *Mahemero* ten O. Z. O., den *Tinger* ten N. N. O.,

het Voorgebergte ten N., den Ardjoena ten W. N. W., de Kamia ten W. Z. W. en de zuidelijken bergrug ten Z.

MALATAYOR, kaap in *Oost-Indië*, aan de zuidkust van het *Sundasche eil. Borneo*; $3^{\circ} 24' Z. B.$, $132^{\circ} 46' O. L.$

MALAWA, NOESSA-MALAWA, klein eil. in *Oost-Indië*, in den *Moluksche-Archipel*, tot de *Ambonsche-eilanden* behoorende, N. W. van Assahoedi, op het eil. Ceram.

MALAWALI, MALAWALI, MALLAWALLE of MALWALLY, eil. in *Oost-Indië*, in den *Sundasche-Archipel*, aan de noordoostkust van *Borneo*, voor de bogt van Pahitan; $72' N. B.$, $135^{\circ} 13' O. L.$

MALAYA, d. in *Oost-Indië*, op het *Sundasche eil. Java*, resid. *Preanger-Regentschappen*, distr. *Bandong*. Door eene uitbarsting van den berg Goentoer, welke den 14 Junij 1825 plaats had, werd dit dorp geheel met asch overdekt.

MALAYOE, d. in *Oost-Indië*, op het *Sundasche eil. Celebes*, resid. *Makassar*, in de nabijheid van Vlaardingen.

MALAYOE (KAMPONG-), d. in *Oost-Indië*, op het *Sundasche eil. Java*, resid. *Batavia*, ads. res. *Bataviasche-Ommelanden*. Bij de achtste paal staat, ten W. de Tjilawong, het landgoed van wijlen den Gouverneur-Generaal ANTING, die aldaar den 7 Junij 1800 overleed.

MALBEK, vervallen watermolen in *Oppeer-Gelder*, amt van *Montfoort*, prov. *Limburg*, arr. en $3\frac{1}{2}$ u. N. O. van *Roermond*, kant. en $1\frac{1}{2}$ u. Z. van *Venlo*, gem. en 20 min. O. van *Belfelt*, welke op sommige kaarten als geh. voorkomt.

MALBERG, zekere plaats te *Goor*, in *Twenthe*, prov. *Overijssel*, waar de Saksers oudtijds in de open lucht regt plegen te spreken.

MALBOROUGH, fort in *Oost-Indië*, op het *Sundasche eil. Sumatra*, resid. *Bengkoelen*, in de voorm. Engelsche bezittingen.

MALBURGEN of MALBURG, buurs., tot het hert. *Cleve* behoord behbende, thans in de *Neder-Betuwe*, prov. *Gelderland*, distr., arr. en $3\frac{1}{2}$ u. N. van *Nijmegen*, kant. en 2 u. N. O. van *Elst*, gem. en $\frac{1}{2}$ u. N. W. van *Huissen*.

Het was vroeger een kerkdorp, welks kerk waarschijnlijk gestaan heeft, waar thans de loop van den Rijn is. Thans telt men er 16 h. en ruim 110 inw., onder welke 90 R. K. en ruim 20 Herv.

MALBURG was vroeger een hof (curtis), aan het Kapittel van *St. Marie* te *Utrecht* toebehoorende, van hetwelk de Heeren van *SMITSHUISEN*, in het jaar 1219, en naderhand de Heeren van *DE LECK* en *CULENBORG*, dien in erfpacht ontvingen. Echter waren de Heeren van *MALBURG* onder de Edelo Heeren of *Nobiles viri* vroeger bekend, zoo als *ARNOLPHUS DE MALBURG* in 1095, *RICQINUS DE MALBURG* in 1095, 1118 en 1125, *OTTO DE MALBURG* in 1145 en 1196, en onderscheidene anderen. Men vindt *JOHANNES, vir nobilis dominus de Mailberg*, die zijn hof *Hemmersheim*, tusschen *Goch* en *Gennep* gelegen, leen van *Gelderland*, in het jaar 1291, aan het klooster *Grevendaal* verkocht. Het kapittel van *St. Marie* deed naderhand vruchteloze pogingen, ten einde den hof *MALBURG* weder te bekomen. Men vindt niet opgegeven hoe die vervreemd is, noch hoe de *Graven van Cleve* die verworven hebben.

Men heeft in deze buurs. eene school. Ook is er een pontenveer over den Rijn, het *Malburgsche-veer* geheeten, waarover de rijweg van *Arnhem* op *Huissen* leidt. Ten W. van *MALDEN*, aan den Rijn, is eene steenbakkerij. — De kermis valt in op den *H. Sacramentsdag*.

MALBURGEN (POLDER-VAN-), pold. op de *Over-Betuwe*, prov. *Gelderland*, distr. en arr. *Nijmegen*, kant. *Elet*, gem. *Huissen*.

MALBURGSCHE-DAM, geh. op de *Over-Betuwe*, prov. *Gelderland*, distr., arr. en $3\frac{1}{2}$ u. N. van *Nijmegen*, kant. en 2 u. N. O. van *Elet*, gem. *Huissen*, bij *Malburgen*.

MALBURGSCHE-TOL, geh. op de *Over-Betuwe*, prov. *Gelderland*, distr., arr. en $3\frac{1}{2}$ u. N. van *Nijmegen*, kant. en 2 u. N. O. van *Elet*, gem. en N. van *Huissen*, niet ver van *Malburgen*. Dit geh. ontloopt zijnen naam van eenen tol, welke hier vroeger op den Rijn was.

MALDEN, voorm. heerl. in het Rijk van *Nijmegen*, prov. *Gelderland*, kw., distr. en arr. *Nijmegen*, kant. *Weghem*, gem. *Heumen*; palende N. aan het schependom van *Nijmegen*, O. aan de voorm. heerl. *Groesboek* en *Mook*, Z. aan *Heumen*, W. aan *Overasselt*.

Deze heerl. bevat het d. *Malden*, benevens eenige verstrooid liggende h., en beslaat, volgens het kadaster, een oppervlakte van 1403 bund. 98 v. r. 2 v. ell., waaronder 1403 bund. 77 v. r. 60 v. ell. belastbaar land. Men telt er 86 h. en 600 inw., die meest hun bestaan vinden in landbouw en veeteelt, met eenigen handel in vruchten. Ook is er een bierbrouwerij.

De inw., die hier op weinige na allen R. K. zijn, onder welke 470 Communikanten, maken een par. uit, welke tot het apost. vic. gen. van 's *Hertogenbosch*, dek. van *Nijmegen*, behoort, en door eenen Pastoor bediend wordt.

De Protestanten, die hier wonen, behooren tot de gem. *Heumen-Malden-en-Groesboek*.

Men heeft in deze heerl. geene school, maar de kinderen genieten onderwijs te *Heumen*.

In een verdrag over *Balgoy*, in 1247, vindt men onder de getuigen *HENRICUS VILLICUS DE MALDEN* en *WILHELMUS DE MALDEN* genoemd, die waarschijnlijk toen Ambtenaren van den Graaf van *Cleve* waren. Ook in den loop der dertiende eeuw komen onderscheidene personen voor, die den naam van *MALDEN* droegen en tot wapen voerden: *coupé à trois losanges en chef* (d. i.: een doorsneden schild met drie schuine ruiten in het hoofd daarvan), mogelijk van den voornoemden *HENRICUS* afstammende. De heerl. behoorde echter aan de *Graven van Cleve*, en het is niet onwaarschijnlijk, dat zij, even als *Beek*, weleer een gedeelte der besittingen van Graaf *BALDRICK* was. In 1200 werd Heer *DIRK KORTLOEF*, Ridder, door den Graaf van *Cleve* tot *Beek* beleend. Hij moet toen reeds bejaard geweest zijn; want, in 1301, met zijne vrouw *ISABELLA* en met toestemming van zijnen zoon Heer *DIRK KORTLOEF*, die ook Ridder was, verkocht hij eenige gronden aan de abdij van 's *Grevendaal*. Wij weten niet te bezwaaren, wie van beiden, vader of zoon, zich in 1312 met den Graaf van *Cleve* verdroeg, en daar genoemd wordt *Strenuus vir Theodoricus de Cortelues de Malden*; zijn zegel vertoont un écu en cœur met un filet en bande, brochant sur le tout (d. i.: een veld met een schild; over het geheel een smal streepje, geplaatst en brochant, etc. welk wapen men kan vermoeden, dat hij een bastaard van *Cleve* was. Van dit geslacht wordt verder niets gemeld, zoo als *Beek*, nadat het uitgestorven was, weder aan de *Graven van Cleve* overleeden en aan *GERHARD*, Heer van *Hornes*, wegens zijn verwantschap met *ERKINGARD VAN CLEVE*, gekomen is. Zijn zoon *DIRK VAN CLEVE*, Heer van *Perweis*, verkocht *MALDEN*, in 1348, aan den Graaf van *Groesbeek*, Ridder, die daarmede door hem, in het jaar 1350, etc.

een achterleen van CLEVE verleid werd. Zijn zoon ZEGER VAN GROESBEEK ontving, in 1359, onmiddellijk van den Graaf van CLEVE, de beleening van MALDEN, even als die van Beek. Hij vernieuwde zijnen eed in 1372 en 1385, en droeg MALDEN en Beek, in 1403, aan zijnen zoon JOHAN op. Deze was met eene bastaardzuster van Hertog REINALD getrouwd, want hij werd meermalen door hem zwager genoemd; hij stierf in 1423, zijnde tevens Heer van Groesbeek en Heumen. Zijn oudste zoon, ook JOHAN genoemd, volgde hem op en stierf in 1467, alle zijne heerlijkheden, waaronder ook MALDEN, aan zijnen oudsten zoon ZEGER nalatende. Deze werd, in 1482, door den Hertog van CLEVE, ter Zutphensche regten, beleend met het dorp en kerspel van MALDEN, met thijnsen, pachten, tienden, kerkgiften, renten, met bosch en broek, met molen, met heerlijkheid en gerigten. Zijn zoon JOHAN werd in 1515 verleid; JOHAN, zijn oudste zoon, in 1549, en JOHAN, zoon van dezen, in 1565. Hij werd door zijnen zoon GERHARD VAN GROESBEEK, Vicomte d'Ambley, opgevolgd, en de zoon van dezen, JOHAN VAN GROESBEEK genoemd, verkocht MALDEN en Heumen, in 1660, aan LUDOLF VAN STEENHUIS, Ambtman van Grave. Zijn zoon WALRAVE VAN STEENHUIS erfde Heumen en MALDEN, en de dochter van dezen, GENOVEVA MARIA, vrouw van BERNHARD, Graaf van WELDEREN, bekwam naderhand beide de heerlijkheden, die zij in het jaar 1770 aan de stad Nijmegen verkocht.

Het d. MALDEN ligt 1 u. Z. van Nijmegen, $\frac{1}{2}$ u. N. van Heumen, aan den grooten weg van Nijmegen naar Maastricht. Men telt er, in de kom van het d., 15 h. en 80 inw. De boerderijen, tot dit d. behoorende, zijn door geboomte overschaduwd en leveren bekoorlijke partjen op.

De R. K. kerk, aan den H. ANTONIUS toegewijd, is een voor eenige jaren vernieuwd en vergroot gebouw, met eenen vierkanten toren, met stompe spits. In deze kerk is geen orgel.

Men ziet er nog de heuvelen, waarop vroeger het klooster der Tempeliers, Maldenburcht, gestaan heeft, alsmede een oud gebouw, vroeger geweest zijnde een jagthuis der Heeren van Heumen en Malden. Op een in den zijmuur gemetselde en voor dien tijd fraai bewerkte steen leest men, onder een wapen, bestaande in een vos met een anker en een schuins daarover liggend kruis, het volgende rijmpje:

Ao 1609

WILT DAER

OPLETTEN HEFT

PETER VOS DIT

HUS DOEN SETTEN.

Deze PETER VOS was destijds een aanzienlijk Nijmeegsch burger. Benvriend met de toenmalige eigenaars der heerl. Heumen en MALDEN van het geslacht GROESBEEK, zullen deze hem hebben vergund, dit *hus hier te doen setten*, om van het buitenleven en de jagt genot te hebben. Naauwelijks was Heer LUDOLF VAN STEENHUIS, in het jaar 1660, door aankoop in het bezit van Heumen en MALDEN geraakt, of hij baaste zich, om ook dit uitstekend huis magtig te worden. De zoon van den genoemden PETER, ANTONIS VOS, in de jaren 1635 en 1638 Burgemeester van Nijmegen, werd door hem tot den verkoop aangezocht, doch weigerde het. Door lang en lastig aanhouden ongeduldig geworden, vorderde hij echter eindelijk duizend dukatons, maar deze moesten allen in het zelfde jaar geslagen wezen, door welken cisch hij van het lastig aanzoek meende ontslagen te zijn, doch LUDOLF VAN STEEN-

nuis telde hem na eenigen tijd de verlangde stukken werkelijk toe. Aldus werd het huis van Vos, de eigendom van den Heer van Heumen, die het dadelijk tot zijn jagthuis verhuurde. In 1769 kwam het door de schikkingen der laatste Vrouwen van Heumen en Malden aan de stad Nijmegen, die het voor eenige jaren, en wel in het jaar 1836, in het openbaar heeft doen verkoopen, waarom het thans weder, even als voorheen, ofschoon het den naam van jagthuis is blijven behouden, eenen bijzonderen persoon toebehoort, zijnde een eenvoudige landbouwer. Dit huis beslaat, met de daartoe behoorende gronden, eene oppervlakte van 16 bund. 51 v. r. 5 v. ell.

De kermis te MALDEN valt in den eersten Zondag in September.

MALDENBURCH, voorm. kloost. der Tempeliers in het Rijk van Nijmegen, prov. Gelderland, kw., distr., arr., kant. en 1 u. Z. van Nijmegen, gem. en $\frac{1}{2}$ u. N. van Heumen, 5 min. W. van Malden, waartoe het behoorde.

Ter plaatse, waar het gestaan heeft, ziet men thans niets meer dan eenige heuvelen. De daartoe behoord hebbende gronden, beslaande eene oppervlakte van $\frac{1}{2}$ bund., worden thans in eigendom bezeten door de stad Nijmegen

MALDERIK, oude naam, onder welken het d. MAURIK, in de Neder-Betuwe, prov. Gelderland soms voorkomt. Zie MAURIK.

MALDERSVLAK, heideveld in het Rijk van Nijmegen, prov. Gelderland, gem. en 10 min. O. van Malden, eene oppervlakte beslaande van 155 bund. meest heidegrond.

MALDIEP (HET), water in den Biesbosch, prov. Zuid-Holland, onder de gem. Sliedrecht, dat, uit de Meerkotennest voorkomende, met eene zuidoostelijke strekking in de Kikvorschkil uitloopt.

MALEBAR of MAHLEBAR, distr. in Oost-Indië, op het Sundasche eil. Java, resid. Cheribon, reg. Koeningan.

MALEBARSCHE-GEBERGTE (HET) of HET MAHLEBARSCHE-GEBERGTE, gebergte in Oost-Indië, op het Sundasche eil. Java, gedeeltelijk resid. Preanger-Regentschappen, gedeeltelijk resid. Cheribon.

De lange vallei, te midden van dit gebergte, door welke zich eene rivier nederstort, is allerschoonst, en verrukt het oog door den onoemelijken rijkdom aan planten en gewassen uit alle geslachten, welke men er bij iederen voetstap aantreft. Het getal dieren vermindert nogthans met de naar boven afnemende warmte, en het schepend vermogen van een ander klimaat, strekt zich op deze hoogten niet tot hooger, meer bewerktuigd dierlijk zamenstel uit. Het hoog gebergte levert geene vruchtbare weiden voor het grazende vee meer op, en het verscheurend gedierte, waaraan het ten prooi verstrekt, moet natuurlijk in zijne nabijheid zijne schuilplaatsen behouden, terwijl de kruipende dieren uit hunnen aard nog minder de warme, broeiende waterplassen van het lager land verlaten kunnen. Ook de meeste vogelen verheffen zich niet ver boven de vijgenbosschen, daar zij doorgaans voornamelijk op wormen en insekten azen en dus alleen in het lager gebergte genoegzaam voedsel kunnen vinden. Bij het opstijgen door de bosschen hoort men nog lang het liefelijk gezang eens kleinen, zich van insekten voedenden vogels en het eentoonig getik der spechten op de holle boomstammen; doch ten laatste verstoumen ook deze toonen en volgt een plegtstatig, door niets afgebroken zwijgen der geheele natuur. Slechts de rinoceros, die, door het banen van paden door anders schier ondoordringbare bosschen, den mensch niet zelden eene gewigtige dienst bewijst, ontziet zich niet het hoog ge-

bergte, waar geen ander schepsel zich waagt, te beklauteren, zoo dat men dit logge dier meermalen bij de hoogste punten van den Pa-lacha en den steilen Goentoer, over de scherpe lava langs den kra-ter, heeft zien voortdraven.

MALEBATRUM, verl. plant. in *Nederlands-Guiana*, kol. *Suriname*, aan de *Boven-Commewyne*, ter rechterzijde in het afvaren; palende bovenwaarts aan de suikerplant. *Concordia*, waaraan zij thans getrokken is, benedenwaarts aan de verl. plant. *Utrecht*.

MALENE (DE) of **WAY-MALENE**, dat is de stil loopende rivier, riv. in *Oost-Indië*, op het *Moluksche eil. Amboina*, op de kust van *Leiti-mor*, met eene noordelijke rigting in de *Baai-van-Amboina* uitloopende.

MALEYA, st. in *Oost-Indië*, op het *Moluksche eil. Ternate*, aan de helling van eenen berg, zeer aangenaam in een gezond oord gelegen. Het is de hoofdplaats van het eiland *Ternate*.

MALEYO (KAMPONG-), oud d. in *Oost-Indië*, op het *Sundasche eil. Java*, resid. *Batavia*, aan den oostelijken oever van de rivier van *Tungarang*.

MALIEBER, d. in *Oost-Indië*, op het *Sundasche eil. Java*, resid. *Praanger-Regentschappen*, reg. *Tjanjor*.

MALIJK (DE), geh. in het *Westerkwartier* der prov. *Groningen*, arr. en $4\frac{1}{2}$ u. Z. W. van *Groningen*, kant. en $2\frac{1}{2}$ u. Z. W. van *Zuidhorn*, gem. en 20 min. Z. O. van *Narum*, Z. van den rijweg naar *Nuis*; met 9 h. en 70 inw.

Hier stond voormaals het steenhuis *Frjma*, thans eene boerenplaats. Zie dat woord.

MALI-MALIA, krijtgebergte in *Oost-Indië*, in den *Moluksche-Archipel*, op het *Ambonsche eil. Ceram*, waarvan de Hote afstroomt.

MALING, eil. in *Oost-Indië*, in den *Moluksche-Archipel*, een der *Tenimber-eilanden*, O. van *Labober*.

MALISKAMP of **MELISKAMP**, b. in de *Meijerij van 's Hertogenbosch*, kw. *Maasland*, prov. *Noord-Brabant*, *Tweede distr.*, arr., kant. en $1\frac{1}{2}$ u. N. van 's *Hertogenbosch*, gem. *Rosmalen*, met 11 h. en 90 inw.

MALIT, st. in *Oost-Indië*, op het eil. *Timor*, een der *Zuidooster-eilanden-van-Banda*, aan de Noordkust; $8^{\circ} 24'$ Z. B., $143^{\circ} 41'$ O. L.

MALLAND of **MILLANT**, pold. in het eil. *Tholen*, prov. *Zeeland*, arr. *Zierikzee*, kant. *Tholen*, gem. *Poortsliet*.

Deze pold. heeft geene afzonderlijke dijkkaadje meer, en maakt met de *Poortvlietsche-Wijhoeken* en den *Poortvlietsche-polder* een gemeene grond uit.

MALLAWALLE, eil. in *Oost-Indië*, in den *Sundasche-Archipel*, Zie *MALLAWALY* (1).

MALLAWAS, oud. d. in *Oost-Indië*, op het *Sundasche eil. Java*, resid. *Rembang*.

MALLEGAT (HET), water in *Rijnland*, prov. *Zuid-Holland*, zijnde eene opening of doorgraving in de duinen bij *Katwijk-aan-Zee*, loopende van het O. naar het W. van de *Maandaagsche-wetering*, tot even ten N. van het dorp.

Het wordt nog onderscheiden in het *Hooge-* en het *Lage-Mallegat*.

In het begin der zestiende eeuw was men, uithoofde van den aanwas van het binnenwater in *Rijnland*, bedacht op middelen ter ont-

(1) Eveneens zoeken men alle de woorden, elders wel eens *MALL* gespeld, doch hier niet gevonden wordende, op *MAL*.

lasting, en wel in de Noordzee, wegens hare nabijheid. Na vele ontwerpen, besloot men eindelijk tot het beproeven eener doorgraving, waarmede in Maart 1671 een aanvang gemaakt werd. In April des volgende jaars, was de doorgraving volbragt, doch bij eenen storm werd zij door het aanspoelende zand verstopt, waar op die genen, welke meenden, dat eene waterlozing te dezer plaats onmogelijk was, aan deze doorgraving den naam van *MALLEGAT* gaven. Er zijn onderscheidene redenen, waarom dit kanaal niet open gehouden is, de voornaamste waren de beroerten te dezer tijde in de Nederlanden als ook, dat het water, voor een groot gedeelte, door watermolens kon geloosd worden.

MALLEGAT (HET), water in *Rijnland*, prov. *Zuid-Holland*, gem. *Lisse*, dat in eene oostelijke rigting uit de *Leydsche-trekvaart* naar het *Haarlemmermeer* loopt.

MALLEGAT (HET), gegraven vaart, beneden *Dordrecht*, prov. *Zuid-Holland*, in eene zuidelijke rigting, tusschen de gem. de *Mijl* en *Wieldrecht* ter eene, en de *Krabbe* ter andere zijde heenstreamende, in de *Kijl* uitloopt.

MALLEGAT (HET), benaming van den havenkom bij de *Rotterdamsche brug* (vroeger de *Rotterdamsche poort*) der stad *Delft*, prov. *Zuid-Holland*.

De naamsoorsprong moet waarschijnlijk daarin gezocht worden, dat men in zulk eene kom stuit en niet verder kan doorvaren.

MALLEGAT (HET) ook de *Sloor*, water in *Vollenhoven*, prov. *Overijsel*, dat van *Oldemark*, in eene noordwestelijke rigting naar de *Linde* loopt, waarin het zich ontlast.

MALLEGAT (HET GROOTE-), waterkeering in *Geestmer-Ambacht*, prov. *Noord-Holland*, gem. *Veenhuizen*, aan den zuidelijken uithoek van de *Langereis*, tusschen de *Oude-Niederper* en *Veenhuizer-bannen*, op den driesprong van de *Korte-Langereis-* en de *Langereis-ringsloot* en de *Veenhuizer-ringsloot*.

MALLEGAT (HET HOOG-), water in *Rijnland*, prov. *Zuid-Holland*, even ten N. van *Katwijk-aan-Zee*.

Het is dat gedeelte van het *Mallegat*, hetwelk van de *Noordwijkerweg* naar de duinen loopt.

MALLEGAT (HET KLEINE-), waterkeering in *Geestmer-Ambacht*, prov. *Noord-Holland*, gem. *Veenhuizen*, in de *Berkmeer-ringsloot*, ter plaatse, waar deze zich met de *Veenhuizer-ringsloot* vereenigt.

MALLEGAT (HET LAGE-), water in *Rijnland*, prov. *Zuid-Holland*, niet ver van *Katwijk*.

Het is dat gedeelte van het *Mallegat*, hetwelk van de *Maandagsche-wetering* naar den *Noordwijkerweg* loopt.

MALLEM of **MALLUM**, buurs. in de heerl. *Borculo*, prov. *Gelderland*, kw., arr. en 6 u. O. ten Z. van *Zutphen*, kant. en $1\frac{1}{2}$ u. N. O. van *Groenlo*, gem. en $\frac{1}{2}$ u. N. van *Eibergen*; met 40 h. en ruim 250 inw.

Deze landstreek is vooral vruchtbaar in rogge en boekweit. Ook vindt men er beste weilanden aan de daar langs stroomende *Berkel*, waaraan mede is gelegen een koren- en schorswatermolen, benevens een verlaat of schutsluis.

MALLEM of **MALLUM**, voorm. adell. h. in de heerl. *Borculo*, prov. *Gelderland*, kw., arr. en 6 u. O. ten Z. van *Zutphen*, kant. en $1\frac{1}{2}$ u. N. O. van *Groenlo*, gem. en $\frac{1}{2}$ u. N. van *Eibergen*, in de buurs. *Mallum*.

Ter plaatse, waar weleer dit huis stond, vindt men thans tuingrond, waarin de grondslagen daarvan nog aanwezig zijn. Deze grond, welke een langwerpige vierkant vormt, wordt omgeven door eene breede gracht. Vóór ruim 40 jaren waren nog overblijfselen der muren aldaar zichtbaar. De nog daarbij behoorende gronden beslaan eene oppervlakte van 68 bund. 46 v. r. 30 v. ell. en worden thans in eigendom bezeten door den Heer J. C. F. F. von MULLERT, woonachtig te Chamen, bij Unna in Pruisen.

MALLEMEER (HET), op sommige kaarten het MATTEMEER, poel, prov. Friesland, kw. Zevenwouden, griet. Stellingwerf-Oosteinde, aan de Haulerveenen, N. W. van het d. Haulde.

MALLOA of MALLOAN, eil. in Oost-Indië, tot de Zuidwester-eilanden-van-Banda behoorende. Zie OREAAI.

MALMEER (HET), bedijkt meer in het Schermereiland, prov. Noord-Holland. Zie NOORDEINDERMEER.

MALOAN, d. in Oost-Indië, resid. Amboina, op de noordkust van het Ambonsche eil. Ceram, aan de zuidkust van Groot-Ceram.

MALOAN (DE), riv. in Oost-Indië, resid. Amboina, op de noordkust van het Moluksche eil. Ceram, met eene noordelijke rigting in den Archipel-van-St.-Lazarus uitlopende.

MALOEDOE, MALLOODOO, MALLOEDOE, MALLOEDOER of MAROEDOE, distr. in Oost-Indië, op het Sundasche eil. Borneo.

Het maakt het westelijke gedeelte van de Noordoostkust uit, grenst ten Z. aan de staten van den Sultan van Borneo, en wordt door Maleijers bewoond, die veel rijst, groenten en andere levensmiddelen bezitten. Hier valt de beste rottingsoort, die tot twintig voeten laag groeit. In het binnenland is het groote meer Kiri-Baloe, met vele eilanden. Daaruit nemen onderscheidene rivieren haren oorsprong, en de oevers worden door Afoeren bewoond. Ook ligt hier de St. Pietersberg, welke voor de hoogste van Borneo gehouden wordt.

MALOEDOE (BAAI-VAN-), BAAI-VAN-MALLOODOO of BAAI-VAN-MALLOEDOE, baai in Oost-Indië, op het Sundasche eil. Borneo, op het westelijke gedeelte van de Noordoostkust, in het distr. Maloedoe, 6° 43' N. B., 154° 48' O. L.

Deze baai heeft eenen goeden ankergrond en ontvangt het water van onderscheidene kleine rivieren.

MALOEKA (DE), riv. in Oost-Indië, resid. Amboina, op de zuidkust van het Moluksche eil. Ceram. — Het is een tak van de Ajer-Talle.

MALOKO, berg in Oost-Indië, op het Sundasche eil. Java, resid. Buitenzorg, distr. Parang.

MALORA, POELOE-MALORA, klein eil. in Oost-Indië, in de Golf-van-Bengalen, bij de noordkust van het Sundasche eil. Sumatra, op 5° 24' N. B., 115° 23' O. L.,

MAL-PAYS (KLEIN-), plant. in West-Indië, op het eil. Curaçao, in de Midden-Divisie, O. van de plant. Bon Pays, Z. van Hato.

MALSEN, ook wel MALSNA, MALSNA of MALSNE gespeld, voorn. heerl. in Gelderland, die zich aan beide zijden der riv. de Linge uitstreckte en een gedeelte van den Tielernaard, en van de graafs. Buren en Culenborg in zich bevattede. Hoewel de grenzen dezer heerl. niet te bepalen zijn, is het te gelooven, dat MALSSE, even als andere heerl., uit vereenigde hoven (*curtes*) zal bestaan hebben, die naderhand weder gesplitst zijn, en dat de tegenwoordige gem. Buurmalsen en de heerl. Geldermalsen er deel van gemaakt hebben.

De kerk van **MALSEN** is eene der oudste in deze streken, want zij werd den 24 September 696 door **SUITBRATUS** ingewijd, en lag op de Linge, in het graafs. Teisterbant. Hierdoor moet de kerk van Buurmalsen verstaan worden, die **BOVEN-MALSEN**, **UBERAN-MALSEN**, in de gifte van **BALDERICUS**, op het jaar 850, genoemd wordt. Zulks is te bewijzen uit eenen brief van 1250, dat de kerkgifte van **BOVEN-MALSEN**, **MALSEN-SUPERIOR**, door het kapittel van **St. PIETER** te Utrecht, aan de abdij van **Marienweerd** afgestaan werd, voorbehoudens de tienden, en dit **MALSEN** is **BOURMALSEN**. Van deze tienden had de Heer van Buren zich meester gemaakt, en hij werd deswegens, in het jaar 1237, in den kerkelijken ban gedaan; echter had er eene schikking plaats, en hij en zijne nakomelingen ontvingen die in 1294 en 1315 van het kapittel in erfpacht. De helft van **MALSINK** werd in het jaar 997 aan **Elten** gegeven. Bij den bevestigingsbrief wordt die plaats **MALSUM** genoemd, zeer waarschijnlijk **MALSEN**.

In 1108 had **ARNOLDUS VAN ROTHEN**, namens zijne vrouw **ALEYDA**, dochter van **HENDRIK**, Heer van **Cuyk**, nevens zijne schoonmoeder **ALVERADE**, verschil met de kapittelen ten Dam en Oud-Munster, over een goed *pradium Dei* genaamd, tusschen de Lek en de Linge gelegen. Bisschop **BURCHARD** maakte deswegens eene schikking en verdeling, waarbij aan het gedeelte van de kapittelen den thins, de tienden en het geheele wereldlijke regtsgebied toegekend werden. Deze goederen zijn daarna in drieën verdeeld, waarvan het eene aan het kapittel van **St. MARIA** kwam, en de twee anderen aan de Heeren van **Cuyk** en van **Rothem** bleven. De Graven van Gelre hebben aan zich gebragt het gedeelte der Heeren van **Rothem**, en in 1256 kocht Graaf **OTTO** van het kapittel van **St. MARIA**, haar derde gedeelte van die goederen, tusschen de Lek en de Linge, met alle regten en heerlijkheden, *jure et domino*, en de Heer van **Cuyk** behield het zijne. Volgens de beschrijving dezer goederen, door **OTTO** aangekocht, in eenen brief van 1257, lagen die tusschen **Marienweerd** en **Trichter**sluis. Zij zijn daarna aan den Heer van **Culenborg** ter leen gegeven of aan **Marienweerd** verpand. **HERMAN**, Heer van **Cuyk**, en zijn broeder **GODFRIED**, Graaf van **Arensberg**, waren zoons van **HENDRIK**, Heer van **Cuyk**, en zwagers van **ARNOLD VAN ROTHEN**, en waarschijnlijk zullen zij in 1108 nog jong geweest zijn, dewijl zij bij dat verdrag niet genoemd worden. Zeker waren zij Heeren van **MALSEN**, en zijn somwijlen onder dien naam in brieven aangeteekend. Dus vindt men **GODEFRIDUS** en **HERMANNUS VAN MALSEN**, broeders, getuigen van Keizer **HENDRIK**, omtrent het jaar 1116; insgelijks in 1121 en 1126, van **GODEBALDUS**, den vier en twintigsten Bisschop van Utrecht, en in 1132 waren zij tegenwoordig bij de stichting der abdij **St. Odolphus**, te **Stavoien**, door Bisschop **ANDREAS VAN CUYK**, den vijf en twintigsten Bisschop van Utrecht **GODFRIED VAN CUYK**, getrouwd met de dochter van Graaf **FREDERIK VAN ARENSBERG**, verkreeg dat graafschap, en, door den Keizer genoemd wordende Graaf van **ARENSBERG** en **CUYK**, ontving hij van hem verlof binnen het rijk, op zijn erf of leengoed, sloten te bouwen. Het afschrift van den brief is zonder dagteekening, maar zij moet tusschen de jaren 1138 en 1152, toen **CONRADT** regeerde, gerangschikt worden. Van hem stammen de Graven van **ARENSBERG** en **RIBTBERG** af, die in het bezit der heerl. **MALSEN** gebleven zijn, gelijk gezien kan worden uit eene deeling van den 1 September 1257, tusschen **GODFRIED**, Graaf van **ARENSBERG** en **CONRADT**, Graaf van **RIBTBERG** gemaakt, waarbij aan de laatsten de goederen van **Cuyk** en **MALSEN**,

gelijk zijn vader die bezeten had, toegekend zijn. In het jaar 1253 was OTTO, Graaf van BENTHEIM, in het bezit der goederen van MALSEN.

In de maand September des jaars 1253 droeg OTTO van BENTHEIM, aan OTTO, Graaf van Gelre, al zijn eigen goed (*allodium*) op, boven Asperen gelegen, zoo verre het langs het land van den Graaf ging, te weten: MALSEN met zijn toebehooren, mannen, dienstmannen en regten, ook den hof in Malderick; daarenboven al zijn eigen goed (*allodium*), waar dat in 's Graven land (*terra*) gelegen was, en ontving dat weder ter leen; deswegens ledig man wordende tegen een ieder, uitgenomen tegen den Aartsbisschop van Bremen en de Bisschoppen van Utrecht, Munster en Osnabrug, ten ware eenigen van die Heeren den Graaf van GELRE onregtvaardig beoorlogten wilden. Hierbij vergunde hij, dat de Graaf den landkoop (eigenlijk den verkoop) zal hebben van alle leenen, die hij in 's Graven land bezat, indien de Leenheer dien voorkoop niet aan zich hield; dus moet hij nog andere goederen in Gelderland gelegen, aan andere Heeren leenroerig, bezeten hebben. Deze leenopdragt was de eerste band tusschen Gelderland en MALSEN. De zelfde Graaf OTTO van BENTHEIM stond, eenige jaren daarna, den 23 Julij 1267, aan zijnen broeder EGEBERT af het geheele heerschap (*dominium*) van MALSEN, met de haven van Westerholt, Meteren en Wadenoljen; zijne goederen bij Tricht en Deyl, met alle regten, groot en klein; het burggraafschap van Utrecht en alle goederen in het Sticht en Holland gelegen; als onder verpligting van leenroerigheid aan hem. In dezen geheelen brief wordt geen woord van de vorige opdragt aan Gelderland gesproken, misschien dewijl alleen een klein gedeelte van MALSEN daaronder begrepen was. Verder vindt men niets aangaande het bezit dier heerl. door de Graven van BENTHEIM. Vermoedelijk heeft JOHAN, Graaf van Bentheim, in het jaar 1307, toen hij, van het burggraafschap en van al hetgeen hij in het Sticht van Utrecht bezat, afstand deed, ook de heerl. MALSEN aan den Graaf van GELRE verkocht; immers Geldermalsen, Meteren en Wadenoljen kwamen, als dagelijksche heerl., onder de eeniging en de geregten van den Tielerwaard. Ook is het te vermoeden, dat MALSEN, gesplitst zijnde geworden, bij gedeelten aan onderscheidene personen ter leen is uitgegeven of verkocht. Dus verklaarde OTTO van CUYK, in 1311, voor 500 pond, bewezen op zijn gemaal te MALSEN, Leenman van den Graaf van GELRE geworden te zijn, hetwelk hij in 1356 bevestigde. Na hem bezat JOHAN Heer, van Cuyk, de heerlijkheden MALSEN en Meteren, en ook zijn zoon WENNEMAN en kleinzoon JOHAN, die in 1394 kinderloos overleden is. Nog was een geslacht van MALSEN aanwezig, van hetwelk genoemd wordt ENGELBERTUS DE MALSEN, *Nobilis Homo*, die in 1205 getuige was van het verdrag tusschen Brabant en Gelre; Heer KLAAS van MALSEN, Ridder, die in 1265, met Graaf OTTO, de privilegiën van Wageningen bezwoer, en Heer NIKOLAAS van MALSEN, Ridder, in 1327 en 1328 gemeld en voor wien kerkdiensten te Neer-IJnen gesticht zijn. Onderscheidene personen, den naam van MALSEN dragende, komen later onder 's Lands Edelen voor; maar men weet niet of zij eenige betrekking tot de heerl. hadden. Een tak van dat geslacht heeft zich in Brabant nedergezet en bezat de heerl. Tilburg, tot dat zij door eene erfdochter, in het midden der zeventiende eeuw, aan den Heer SCHEZ van GROBBENDONK is overgegaan. Twee leden van dat geslacht, namelijk ANTHONY van MALSEN en KAREL van MALSEN, komen ook voor als Teekenaars van het verbond der Edelen.

MALSME, naam, onder welke de voorm. heerl. **MALSSE**, prov. *Gelderland*, in eenen giftbrief van Keizer Otto III, op het jaar 996, voorkomt.

MALSNA, naam, onder welke de voorm. heerl. **MALSSE**, prov. *Gelderland*, in eenen giftbrief, in het jaar 850 gegeven aan Lubgans, den tienden Bisschop van Utrecht, voorkomt.

MALSTER (HET), buit. op den *Veluwezoom*, prov. *Gelderland*, distr. *Veluwe*, kw., arr. en 4½ u. N. N. O. van *Arnhem*, kant. en 4 u. Z. O. van *Apeldoorn*, gem. en 1½ min. ten N. van *Brummen*.

Dit buit. beslaat eene oppervlakte van 27 v. r., en wordt thans in eigendom bezeten door de wed. **JASSE**.

MALTHA, plaats van uitspanning in *Amstelland*, prov. *Noord-Holland*, arr., kant. en gem. *Amsterdam*, staande aan den buitensingel tusschen de Utrechtsche en Weteringspoorten dier stad.

MALTHA, plaat in den *Biesbosch*, prov. *Noord-Brabant*, *Vierde* distr., arr. *Breda*, kant. *Oosterhout*, gem. *Made-en-Drimmelen*; palende N. aan den *Zalm*, O. aan het *Gat-van-de-Bollebaken*, Z. aan het *Gat-van-de-Gans*, W. aan het *Gat-ten-Oosten-van-de-Pietersplaat*.

MALTHA, onbehuide buitenpold., gedeeltelijk in de heerl. *Willemstad*, gedeeltelijk in het markgr. van *Bergen-op-Zoom*, prov. *Noord-Brabant*, arr. *Breda*, kant. *Zevenbergen*, gedeeltelijk gem. *Willemstad*, gedeeltelijk gem. *Fijnaart-en-Heyningen*; palende W. en N. aan de *Gorsen* tegen het *Hollandsdiep*, N. en N. O. aan den pold. den *Ruigenhil*, O. aan den pold. *Oud-Heyningen*, Z. aan de *Helsche-Haven*.

Deze pold., welke in het jaar 1687 bekaad, doch in 1820 tot zijne tegenwoordige grootte gebragt is, beslaat, volgens het kadaster, eene oppervlakte van 42 bund. 72 v. r. 80 v. ell., en wordt onderscheiden in *Oud-Maltha* en *Nieuw-Maltha*, waarvan het eerste tot de gem. *Willemstad*, het laatste onder *Fijnaart-en-Heyningen* behoort. Hij watert uit door de *Helsche-Haven* op het *Volkerak*.

MALTHA (NIEUW-), dat gedeelte van den pold. *Maltha*, prov. *Noord-Brabant*, arr. *Breda*, kant. *Zevenbergen*, dat tot de gem. *Fijnaart-en-Heyningen* behoort.

Het beslaat eene oppervlakte, volgens het kadaster, van 15 bund. 4 v. r. 30 v. ell.

MALTHA (OUD-), dat gedeelte van den pold. *Maltha*, prov. *Noord-Brabant*, arr. *Breda*, kant. *Zevenbergen*, gem. *Willemstad*, dat tot die gem. behoort.

Het beslaat eene oppervlakte, volgens het kadaster, van 29 bund. 68 v. r. 50 v. ell.

MALUTH, voorm. naam van het *MOLENWATER*, in het eil. *Zuid-Beveland*, prov. *Zeeland*. Zie *MOLENWATER*.

MAMALO, d. in *Oost-Indië*, op het *Molukse* eil. *Amboina*. Zie *LATOE*.

MAMARA, berg in *Oost-Indië*, op het *Sundasche* eil. *Java*, resid. *Buitenorg*, distr. *Parang*.

MAMBAHENAWAN, klein eil. in *Oost-Indië*, in de *Solorzee*, N. O. van het *Sundasche* eil. *Borneo*; 6° 26' N. B.

MAMBORA, d. in *Oost-Indië*, op het *Sundasche* eil. *Celebes*, op de noordelijke landtong, resid. *Menado*, aan de *Bogt-van-Catsjeli*.

MAMELIS, geh. in het *Land van 's Hertogenrade*, prov. *Limburg*, distr., arr. en 4 u. O. ten Z. van *Maastricht*, kant. en 1½ u. Z. Z. O. van *Gulpen*, gem. en ½ u. N. W. van *Vaals*; met 11 h. en 60 inw.

MAMER, gem., deels in het balj. van *Luxemburg*, deels in de heerl. *Munster*, deels in de heerl. *Soleuvre* en deels in de heerl. *Eller*, grooth. *Luxemburg*, kw., arr. en kant. *Luxemburg*; palende N. aan de gem. Koerich en Kehlen, N. O. aan Steinsel, O. en Z. O. aan Bertringen, Z. aan Dippach, Z. W. aan Garnich, W. aan Steinfort.

Deze gem. bevat de d. Mamer en Holtzem, benevens de geh. Gastmuhl, Kap., Kapellen, Neumaxmuhl, Neumuhl en Wiltzermuhl. Men telt er 220 h., bewoond door 1430 inw., die meest in den landbouw hun bestaan vinden, en 19 likeurstokerijen, 1 verwerij, onderscheidene kalkovens, 1 ijzer- en 3 korenmolens hebben.

Men rekent de jaarlijksche opbrengsten van den landbouw op 500 zak tarwe, 5000 zak mastelein, 200 zak rogge, 2500 zak haver, 450 zak gerst, 9000 zak aardappelen en 500,000 pond hooi. — De veestapel bestaat uit 240 paarden, 260 runderen en 170 varkens.

De inw., die allen R. K. zijn, maken de par. van Mamer en Holtzem uit. Er zijn 2 scholen.

Het d. MAMER of MAMEREN ligt $1\frac{1}{2}$ u. W. van *Luxemburg*, aan de Mamer en den Arlonschen straatweg.

De inw. maken eene par. uit, welke tot het apost. vic. van *Luxemburg*, dek. van *St. Michiel* te *Luxemburg* behoort.

MAMER is de geboortepl. van NICOLAAS MAMERANUS, dichter en geschiedschrijver van Keizer KAREL V; en van zijnen broeder HENDRIK MAMERANUS, een geleerd boekverkooper te Keulen. NICOLAAS is overleden omtrent 1530.

MAMER (DE), of DE MAMERE, kleine riv., grooth. *Luxemburg*, die bij *Hiving*, in de heerl. *Soleuvre*, ontspringt, in eene oostelijke strekking naar Holtzem loopt, van daar eene Noord-noordoostelijke strekking nemende langs Mamer, Garnich, den Rodenhoff, Kopstal en Schoenfeltz, naar Mersch loopt, waar zij zich in de *Alzette* ontlast.

MAMEROE, berg in *Oost-Indië*, op het *Sundasche* eil. *Java*, resid. *Djapan*.

MAMMEMA of MAMMINGA, state, prov. *Friesland*, kw. *Westergoo*, griet. *Baarderadeel*, arr. en $1\frac{1}{2}$ u. Z. W. van *Leeuwarden*, kant. en 2 u. N. van *Rauverd*, onmiddellijk bij *Jellum*, op het *Nieuwland*.

In het jaar 1660 overleed aldaar DOMINICUS JUSTUS VAN BOTNIA, de laatste van dit adelijk geslacht en Grietman van *Baarderadeel*. Zijne eenige dochter stierf in 1708, zijnde Weduwe van den Kolonel WATSE VAN BURMANIA, in welke familie toen deze state gekomen is. Zij werd op het laatst der voorgaande eeuw bezeten en bewoond door Jonkheer WILCO HOLDINGA TJALLING CAMSTRA BRUD THOE SCHWARTZENBERG en HOBENLANSBERG, die zoowel de huizing als plantaadje grootelijks heeft doen verbeteren. Thans wordt deze state in eigendom bezeten door zijne erven en bewoond door den Heer Mr. J. H. J. VAN WAGENINGEN, Secretaris der grietenij *Baarderadeel*.

MAMOA (DE), riv. in *Oost-Indië*, resid. *Amboina*, op het *Moluksche* eil. *Amboina*, aan de kust van *Hitoe*, aan de noordelijke kust, met eene noordelijke rigting in den *Archipel-van-St.-Lazarus* uitlopende.

MAMOEJOE of MAMOOJOE, st. in *Oost-Indië*, op de westkust van het *Sundasche* eil. *Celebes*; $2^{\circ} 19'$ Z. B., $156^{\circ} 58'$ O. L.

MAMPAWA of MAMPAYA, rijk in *Oost-Indië*, op het *Sundasche* eil. *Borneo*, benoorden *Pontianak*; met 24,000 inw., onder eenen Sultan, die het *Nederlandsche* gezag erkent; het wordt door de rivier van dien naam bespoeld.

MAMPAWA of MAMPAYA, st. in *Oost-Indië*, op het *Sundasche* eil. *Borneo*, rijk *Mampawa*, $21'$ N. B., $126^{\circ} 56'$ O. L.; met eene haven en eene der beste opiummarkten van *Oost-Indië*.

MAMPAWA (DE), DE MAMPAYA of DE MAMPAYA, riv. in *Oost-Indië*, op het *Sundasche* eil. *Borneo*, met eene westelijke rigting in de *Oost-Indische-Zee* uitlopende.

MAMPAWA (DE HOEK-VAN-), kaap in *Oost-Indië*, in de *Straat-van-Karimata*, aan de westkust van het *Sundasche* eil. *Borneo*.

MANABOKKA, eil. in *Oost-Indië*, eene der *Zuidooster-eilanden-van-Banda*; 5° 50' N. B., 149° 51' O. L. Het is vijf mijlen lang en twee mijlen breed.

MANAHASSA, bondgenootschap in *Oost-Indië*, op het *Sundasche* eil. *Celebes*, resid. *Menado*, het noordoostelijk gedeelte van *Celebes* uitmakende.

Het bestaat uit de volgende 36 distrikten, als: *Menado*, *Aris*, *Klabatdibawah*, *Bantik*, *Negric-Baharoo*, *Klabat-Diatas*, *Tondana*, *Lotta*, *Tomohon*, *Tonsaronson*, *Tombariri*, *Tonsea*, *Sondor*, *Kawangkauw*, *Tompasso*, *Tombatjan*, *Bomoing*, *Tonsawong*, *Passan*, *Bataham*, *Benteno*, *Poenesakang*, *Longowang*, *Kakas*, *Rambokan*, *Likoepang*, *Rambokan*, *Laebang*, *Romon*, *Ton-Kiboetdiatas*, *Ton-Kiboetdibawah*, *Tomberiere*, *Tontelette*, *Tomon*, *Kormasse-en-Zeronson* en *Kaskasse*.

Deze distr. waren in vorige tijden onderworpen aan het gezag van den Koning van *Boelam*, doch korten tijd voor dat de *Spanjaarden* zich hier nederzetterden, wierpen zij het juk van deze opperbeerschappij af, en sloten daarna een verbond met elkander, hetwelk nog tot heden toe, onder den naam van *MANAHASSA*, bekend is.

MANAL, oud d. in *Oost-Indië*, op het *Sundasche* eil. *Java*, resid. *Prennger-Regentschappen*, reg. *Parakanmoentjang*.

Dit d. maakte, in het begin der vorige eeuw, met de d. *Goela-Gadja*, *Pezak*, *Tjitatjan* en *Haitia*, ruim 1000 huisgez. uit.

MANANG, oude st. in *Oost-Indië*, op het *Sundasche* eil. *Java*, resid. *Soerakarta*, aan de *Solo*.

MANANGAN, oud d. in *Oost-Indië*, op het *Sundasche* eil. *Java*, resid. *Samarang*.

MANARA, berg in *Oost-Indië*, op het *Sundasche* eil. *Java*; resid. *Buitenzorg*, distr. *Parang*.

MANARI, eil. in *Oost-Indië*, in de *Zee-van-Java*, aan de Noordkust van het *Sundasche* eil. *Java*, aan den mond der *Solo-rivier*.

MANARMANIS, voorm. haven van *Friesland*, welke door *PTOLEMAEUS* wordt opgegeven als gelegen midden tusschen den mond van den *Vidrus*, dat is de *Vecht*, en den westelijken mond van de *Eems*. Deze haven nu of inham, genaamd *MANARMANIS*, wordt bij *PTOLEMAEUS* gesteld afgelegen te zijn van de *Vecht* of nu het *Vlie* 12 uren gaans.

Naar de stelling nu van *PTOLEMAEUS* komt men uit de Noordzee in de *Manarmaansche* haven, door het gat, hetwelk is tusschen *Ameland*, en tusschen het eiland, dat daar oostwaarts naast ligt, later naar de *Graauwe Monniken*, in de *Friesche* taal *Schiermonnikoog* genoemd, welk gat, van de zeevarende lieden, gemeenlijk het *Friesche* gat genoemd wordt.

Wat de haven zelf belangt, die is een inham van de Noordzee, weleer van groote uitgestrektheid en naderhand bekend onder den naam van *MIDDELZEE* of het *BOORDIEP*, welke twee uitgangen schijnt gehad te hebben, een oostelijk over de *Groningerlandsche-wadden* (*Mare Vadousum*), naar den mond der *Eems*, en de ander westelijk, zich met de *Lauwers* tusschen *Ameland* en *Schiermonnikoog* uitstortende in de Noordzee. De naam *MANARMANIS* is waarschijnlijk *MANARIN* (gelijk ook oude VII. DEEL.

schrijvers het hebben), en beteekent dan *meer-arm* (*brachium maris*); waarschijnlijk staat hij in verband met den naam van *Marne*, eene landstreek in Wonseradeel en ook in Hunsingo (1).

MANBAHENAWAN of MARBAENAWAN, kl. eil. in *Oost-Indië*, in den *Sundasche-Archipel*, in de *Solozee*, nabij de Noordkust van het eil. *Borneo*, voor de baai.

MANBARA, radjaschap in *Oost-Indië*, op het eil. *Timor*, een der *Zuidwester-eilanden-van-Banda*, door het Nederlandsch gouvernement erkend; met 9000 zielen.

MANBARA, d. in *Oost-Indië*, op het eil. *Timor*, een der *Zuidwester-eilanden-van-Banda*, radjaschap *Manbara*. — Het Nederlandsche gouvernement heeft er eenen Posthouder.

MANCADO, naam, welken op sommige kaarten verkeerdelijk aan de voorn. schorren van *MONCADO*, in *Axeler-Ambacht*, in *Staats-Flaanderen*, prov. *Zeeland*, gegeven wordt. Zie *MONCADO*.

MANCEP, klein eil. in *Oost-Indië*, Z. O. van *Borneo*. Zie *MANKOV*.

MANCIA-WINTER-POLDER of NIEUWLAND, onbehuise pold. in het markgraafs. van *Bergen-op-Zoom*, prov. *Noord-Brabant*, *Vierde* distr., arr. *Breda*, kant. *Zevenbergen*, gem. *Stand-daarbuiten*; palende N. aan den *Mancia-Winterpolder* onder *Klundert*, O. aan het oude *Land van Stand-daarbuiten*, Z. aan den *Frederik-Hendrikspolder*, W. aan de *Keensche-gorzen*.

Deze pold., beslaat, volgens het kadaster, slechts eene oppervlakte van 174 bund. 90 v. r. 40 v. ell., doch is schotbaar groot 179 bund. 91 v. r. 74 v. ell., en wordt door eenen in het jaar 1802 gebouwden watermolen, staande in de *Keenshegorzen*, gecombineerd met den *Ouden-Fijnaart*, van het overtollige water ontlast, bij opmaling op de *Keen* en van daar door het *Keensche-sas* op de *Dintel*. Het zomerpeil is 5 palm. beneden A. P. Het maalpeil 5 palm. boven A. P. Het bestuur bestaat uit eenen *Dijkgraaf*, tevens *Penningmeester* en *Bockhouder* en eenen *Gezwoenen*.

MANCIA-WINTER-POLDER, onbehuise pold. in de heerl. *Niervaart*, prov. *Noord-Brabant*, arr. *Breda*, kant. *Zevenbergen*, gem. *Klundert*; palende N. aan het *Westlandeke* of *Westpolder*, O. aan *Bloemendaal*, Z. aan het *Nieuwland* of *Mancia-Winterpolder* onder *Stand-daarbuiten*, waarvan hij slechts door eenen watergang met verhoogden weg of kade afgescheiden is, W. aan de *Keenshegorzen*.

Deze pold., beslaat, volgens het kadaster, eene oppervlakte van 45 bund. 54 v. r., waaronder 42 bund. 2 v. r. schotbaar land, en heeft gezamenlijk met het westelijk gedeelte van *Bloemendaal*, eene steenen heul wijd 1 el. 2 palm. 6 duim. in den dijk tusschen dezen polder en den polder het *Westlandeke*, waardoor hij met de polders *Westlandeke*, *Lokkers-polder*, de *Ketel-en-de-Platen*, en de *Kleine-Noord-en-Slikpolder*, door het *Westlandeke* of *Westpolder* op de *Botte-en-Aalskreek*, en verder met of zonder hulp van den nieuwen watermolen op het *Hollandsch-diep* uitwatert. Het zomerpeil is 9 palm. 2 duim. beneden A. P. Het maalpeil is 8 duim beneden A. P. Hij

(1) Over dezen ouden inham der Noordzee, zijne ligging, namen, en wat dies meer is, verwijsen wij naar Dr. J. G. OTTEMA, *Verhand. over den loop der rivieren door het land der Friezen en Baviëren*, in het *Romeinsche tijdsperk*; uitgegeven in het 4e deel 2e stuk van den *Vrije Vries*, *Mengelingen van het Friesch Genootschap*. Leeuwarden 1845, bl. 26, waar de opgave van *PROLOMUS* wordt opgegeven en uitgelegd. Wij vestigen tevens de aandacht der Oudheidkundigen op den belangrijken inhoud van deze uitmuntende Verhandeling, alsmede op die: *Over het Ontstaan der Zuttersee*, daarbij gevoegd.

staat met de polders Bloemendaal, Westlandse en Lokkerspolder-de-Ketel-en-de-Platen, onder het bestuur van eenen Dijkgraaf, vijf Gezworenen en eenen Penningmeester.

MANCIA-ZOMER-POLDER, pold. in het markgraafs. van *Bergen-op-Zoom*, prov. *Noord-Brabant*; Zie *FREDERIK-HENDRIKS-POLDER*.

MANDA, eil. in *Oost-Indië*, in de *Straat-van-Malakka*, aan de oostkust van het *Sundasche eil. Sumatra*; $0^{\circ} 28' N. B.$, $120^{\circ} 48' O. L.$

MANDA, distr. in *Oost-Indië*, op het *Sundasche eil. Java*, resid. *Preanger-Regentschappen*, reg. *Tjanjor*.

MANDADO, eil. in *Oost-Indië*, in de *Solozee*, aan de noordkust van het *Sundasche eil. Celebes*; $1^{\circ} 18' N. B.$, $142^{\circ} 7' O. L.$

MANDAHELING of MANDHELING, distr. in *Oost-Indië*, op het *Sundasche eil. Sumatra*, in de noordelijke afdeling van *Padang*; met een Nederlandsch Civiel Gezaghebber.

MANDAL of MANDEL, eil. in *Oost-Indië*, in de *Straat-van-Malakka*, nabij de oostkust van het *Sundasche eil. Sumatra*; $0^{\circ} 24' N. B.$, $123^{\circ} 15' O. L.$

MANDALA, berg in *Oost-Indië*, op het *Sundasche eil. Java*, ads. res. en distr. *Buitenzorg*.

MANDALA, distr. in *Oost-Indië*, op het *Sundasche eil. Java*, resid. *Preanger-Regentschappen*, reg. *Soemedan*.

MANDALA, MANDALAGUE, MANDALI, MANDELI of MANDELIQUE, eil. in *Oost-Indië*, in de *Indische-Zee*. Zie *DUIVELSROTS*.

MANDALA (RADJA-), plant. in *Oost-Indië*, op het *Sundasche eil. Java*. Zie *RADJA-MANDALA*.

MANDALAM, berg in *Oost-Indië*, op het *Sundasche eil. Java*, resid. *Tagal*, distr. *Boengas*, aan den noordelijken voet van den *Groote-berg*.

MANDALAWANGI, berg in *Oost-Indië*, op het *Sundasche eil. Java*, resid. *Preanger-Regentschappen*, op de scheiding van het *Soekaboemische distr. Tjihentlang* en de ads. res. *Buitenzorg*, 18 palen *Z.* van *Soekaboemi*.

MANDALI, kaap in *Oost-Indië*, op het *Sundasche eil. Java*. Zie *DJAPARA (HOEK-VAN-)*.

MANDALOEKA, kaap in *Oost-Indië*, in de *Zee-van-Java*, aan de noordkust van het *Sundasche eil. Java*.

MANDANG, oud. d. in *Oost-Indië*, op het *Sundasche eil. Java*, resid. *Preanger-Regentschappen*, reg. *Tjanjor*, distr. *Djanpang-Wetam*, nabij de *Sandal*.

MANDANO, ook MANDONO en MODOSE genoemd, d. in *Oost-Indië*, op het *Sundasche eil. Celebes*, op de Oostkust, *Z.* van *Balante* en door eene vallei van *Balante* gescheiden.

De grond is hier zeer vruchtbaar en zou, onder eene vlijtige bevolking, veel kunnen opleveren. De inw. zijn hier nog woest en onhandelbaar; zij staan als listig, trotsch en dapper bekend.

MANDAOUIS, groep kleine eil. in *Oost-Indië*, in de *Zee-van-Java*, nabij de zuidkust van het *Sundasche eil. Borneo*; $3^{\circ} 20' N. B.$, $151^{\circ} 13' O. L.$

MANDAR of MANDHAR, landv. in *Oost-Indië*, op het *Sundasche eil. Celebes*, aan de West- en Noordkust, ten *W.* aan de *Straat-van-Makassar* grenzende; met woeste bergen.

Zij is verdeeld in zeven distrikten, onder zoo vele Vorsten, die het Nederlandsche gezag erkennen; ofschoon de onzen weinig met hen in aanraking komen. De bergen dienen den inwoneren, bij onverhoedsehen aanval, tot wijkplaats.

MANDAR of MANDHAR, st. in *Oost-Indië*, op het *Sundasche* eil. *Celebes*, landv. *Mandar*.

MANDAR (KAAP-) of KAAP-MANDHAR, kaap in *Oost-Indië*, op het *Sundasche* eil. *Celebes*, op de westkust van de Straat-van-Makassar.

MANDARSJAH, voorm. fort in *Oost-Indië*, op het eil. *Boero*, te midden van het d. *Boero*.

Het was door de Nederlanders aldaar gesticht, die er vroeger gewoonlijk eene bezetting van 20 of 25 man in hadden, maar het nu reeds sedert lang verlaten hebben.

MANDATA, d. in *Oost-Indië*, op het *Sundasche* eil. *Sumatra*, aan de Zuidwestkust, 15 m. Z. O. van Indrapoera.

MANDAWAY (DE), riv. in *Oost-Indië*, op het *Sundasche* eil. *Borneo*, aan de Zuidkust, in het rijk *Banjermasing*. Zij ontlast zich, met eenen zuidelijken loop, in de *Zee-van-Java*.

MANDAWEE, groep eil. in *Oost-Indië*, in de *Zee-van-Java*, aan de zuidkust van *Borneo*; 3° 20' Z. B., 151° 16' O. L.

MANDAWI, prov. in *Oost-Indië*, op het *Sundasche* eil. *Borneo*, kon. *Banjermasing*.

MANDAYA, volkplanting in *Oost-Indië*, op het *Sundasche* eil. *Celebes*, aan de Westkust; 2° 35' Z. B., 156° 35' O. L.

MANDELBAACH (DE), beek in het grooth. *Luxemburg*.

Zij ontspringt in het bosch tusschen Brouch en Reckingen, loopt in eene zuidoostelijke strekking, en valt, beneden Holenfeltz, in de *Eischen*.

MANDEMAKERSWAARD of MANTJESWEERD, pold. in *Zalland*, prov. *Overijssel*, arr. *Zwolle*, kant. *Kampen*; palende N. aan het Ganzediep en de Zuiderzee, O. aan de Zuiderzee en de Goot, Z. en W. aan de Goot.

Deze pold., beslaat, volgens het kadaster, eene oppervlakte van 551 bund. 14 v. r. 50 v. ell.; telt 8 boerenplaatsen, en wordt door één steenen en zes houten sluisjes, welke gedeeltelijk op de Zuiderzee en gedeeltelijk op het Ganzediep en de Goot uitwateren, van het overtollige water ontlast. Het bestuur over dezen polder, als zijnde de eigendom der stad *Kampen*, bestaat uit de regering van gemelde stad.

MANDER of MANDEREN, buurs. in *Twenthe*, prov. *Overijssel*, arr. en 5½ u. N. O. van *Almelo*, kant. en 1½ u. N. W. van *Ootmarsum*, gem. en 1½ u. N. O. van *Tubbergen*; met 68 h. en 440 inw.

In deze buurs., welke haren naam mededeelt aan het uitgestrekte *Manderveen*, staat de R. K. kerk van de stat. *Vasse-en-Mander*, aan den H. *Pancratius* toegewijd. Dit gebouw, dat in het jaar 1801 gesticht is, heeft eenen houten toren en is van eene school voorzien.

MANDER heeft ook met de buurs. *Vasse*, eene school, welke gemiddeld door een getal van 120 leerlingen bezocht wordt.

Nog heeft men in deze buurs. drie pakpapier- en eenen cichoreimolens, alle door het water gedreven wordende.

MANDERVEEN (HET), uitgestrekt heideveld in *Twenthe*, prov. *Overijssel*, gem. en 1 u. N. en N. O. van *Tubbergen*, ½ u. N. N. O. en O. van de buurs. *Mander*.

Dit heideveld beslaat eene oppervlakte van 978 bund. 45 v. r. 70 v. ell.

MANDJALAGA, distr. in *Oost-Indië*, op het *Sundasche* eil. *Java*, resid. *Praanger-Regentschappen*, reg. *Tjanjor*.

MANDIE-LAYOË, bosch in *Oost-Indië*, op het *Sundasche* eil. *Java*. Hoewel dit bosch voor eenige jaren voor een groot gedeelte uitgeput was, vinden de ingezetenen daarin nog altijd eene menigte houtsoorten, waarvan zij een nuttig gebruik weten te maken.

MANDIE-RANTJANG, distr. in *Oost-Indië*, op het *Sundasche* eil. *Java*, resid. en reg. *Cheribon*.

MANDJERAI, *MANGARY* of *MANGERY*, eil. in *Oost-Indië*, tot de *Zuidwester-eilanden-van-Banda* behoorende. Zie *FLORIS*.

MANDIOLY of *MANDOLY*, eil. in *Oost-Indië*, in den *Moluksche-Archipel*. Zie *MAREGORAN*.

MANDIRADJA, distr. in *Oost-Indië*, op het *Sundasche* eil. *Java*, resid. *Tagal*, reg. *Pamalang*.

MANDOR, plaats in *Oost-Indië*, op het *Sundasche* eil. *Borneo*, landv. *Mampawa*; met goudmijnen.

MANDRA-SORSMAN, naam, welken de Negers geven aan de koffijplant. **NOOIT-VOLMAAKT**, in *Nederlands-Guiana*, kel. *Suriname*. Zie *NOOIT-VOLMAAKT*.

MANÉ (GOENONG-), berg in *Oost-Indië*, op het *Sundasche* eil. *Java*, resid. *Kados*, ads. res. *Magellang*.

MANEBELLO, klein eil. in *Oost-Indië*, in den *Moluksche-Archipel*, 4° 9' Z. B., 149° 44' O. L.

MAN-ETER, in het Eng. *MAN-EATERS-ISLAND*, eil. in *Oost-Indië*, in de *Zee-van-Java*, op de *Reede-van-Batavia*, tusschen het *Kuiper-tje* en *St. Nicolaas*.

MANENBERG, voorm. kloost. in *Zalland*, prov. *Overijssel*, in *Oosterholt*, $\frac{1}{4}$ u. Z. van *IJsselmuiden*.

In het jaar 1477 hadden eenige Karthuizer Monniken, tot de orde der Benedictijnen behoorende, op die plaats, buiten de stad, hutten opgeslagen, en hielden aldaar hun verblijf. Door raad en meente werd hun echter een stuk land toegestaan op den *Zonnenberg*, in *Oosterholt* gelegen, en uit de giften, welke de goeode ingezetenen der stad bijeenbragten, werd aldaar een aanzienlijk klooster met eene schoone kerk voor de Karthuizers gebouwd. — Eenige Karthuizer Monniken, uit *St. Salvatorshuis* van het *Nieuwe Licht* te *Utrecht*, herwaarts gekomen, werden mede in dit klooster opgenomen; zij bragten voldoende inkomsten mede voor hun onderhoud en waren de ingezetenen der stad niet tot last. De kleeding der Karthuizers was een witte rok en daarover eenen zwarten mantel. Buiten hunne godsdienstoefeningen hielden zij zich bezig met den landbouw; het klooster werd aan *St. MARTEN*, den patroon der *Utrechtsche* kerk, toegewijd, en is zeer vermaard geworden.

Ter plaatse, waar het gestaan heeft, ziet men thans eene boerderij, met eene koepel (met tapperij), aan den nieuwen *Kunstweg* van *Kampen* naar *Zwolle*, alwaar des *Zondags* de ingezetenen van *Kampen* veelal zich naar toe begeven, om thee of wijn te drinken. Deze boerderij tot het arr. *Zwolle*, kant. *Kampen*, gem. *IJsselmuiden* behoorende, en $2\frac{1}{2}$ u. N. N. W. van *Zwolle* en $\frac{1}{2}$ u. Z. Z. O. van *Kampen* gelegen, beslaat, met de daartoe behoorende gronden, eene oppervlakte van 36 bund. 42 v. r. 3 v. ell., en wordt thans in eigendom bezeten door den Heer *BENZUUS*, woonachtig te *Kampen*.

MANENBURG, voorm. bolwerk te *Utrecht*, aan de oostzijde der *Tolsteegpoort*, thans gedeeltelijk in de nieuwe wandelingen begrepen.

MANENSCHÉ-VEENEN of *MAANENSCHÉ-VEENEN*, veengronden op de *Neder-Veluwe*, prov. *Gelderland*, gem. *Ede*, in de buurs. *Maven*.

MANENSWEERD, geh. op de *Neder-Veluwe*, prov. *Gelderland*, distr. *Veluwe*, kw., arr. en $3\frac{1}{2}$ u. W. van *Arnhem*, kant., gem. en 20 min. Z. van *Wageningen*, ter linkerzijde van de rivier den *Rijn*; met 1 h. en 6 inw.

HANGHAI, weg op de *Paik-Foehou*, prov. Gillelfoan, gen. *Ho*, in de baai *Koan*, liggende langs eenen alder, de *Koan-tien* genaamd, waar vele armen van de langste aardrij, geheel over bevestigd, van de een geboort en ander gryp van *Hoan*, opgedreven zijn.

HANGKONG-PAIKI, pakt in *Soan-Foehou*, in het *Fry-san Hoan*, prov. *Zelind*, an. *Koelohou*, kant. en dist. *Sian*, gen. *San-tien-to-Paiki*; pakt N. W. van den *Brans-paiker*, S. O. en O. van den *Governeur-paiker*, Z. van den *Imperie-paiker*, W. van het dorp *Trot-tien-to-Hoien*.

De lachende grante van dezen pakt is 25 buud. 43 v. n. 30 v. ell., waaronder 25 buud. 25 v. n. 40 v. ell. schaar land. Daar is stads van lachende, doch men is thans bezig met een daarvan te droogen, om alleen de schaar over te laten. Deze pakt heeft verzeiden tot de bevestiging van *Groeninges* van 1222 lachant, en is ook in de bevestiging van het begin der vijftiende eeuw bevestigd geweest, dewijl de *Grond-Verdijk* van *Soan* den pakt bevestigd. De pakt behoort tot de watering van *Groeninges*, en ontfangt dus het overvloedig water door de gemene aflossingen van die watering; ook heeft hij geen afscheiding bestant.

Door den vloed van 26 Januarij 1822 schijnt deze pakt geheel overvloedig te zijn geweest.

HANGSTRAT, gen., vroeger tot het *hioien* Land behoord behorende, thans prov. *Linhing*, art. en 5 n. Z. ten W. van *Racowak*, kant. en 2 n. Z. van *Wort*, gen. en 2 n. W. van *Non-Piter*; met 22 k. en 120 hov.

HANGALA, loet in *Ost-Indië*, op het *Sandische* eil. *Semaba*, in de *Loengong*, van de *Tschong-Bonny*, 12 n. van den mond dezer riv.

HANGALLAOW, klein eil. in *Ost-Indië*, in de *Chinesche-Zee*, bij de noordwestkant van het eil. *Borao*; 6° 5' N. B.

HANGANTI, eed d. in *Ost-Indië*, op het *Sandische* eil. *Java*, abd. van *Buitenzorg*.

HANGAR, distr. in *Ost-Indië*, op het *Sandische* eil. *Java*, resid. *Samarang*, rez. *Demak*.

HANGAR BOSCH-VAN, bosch in *Ost-Indië*, op het *Sandische* eil. *Java*, resid. *Samarang*, rez. *Demak*, distr. *Hoanger*. — Het heert overvloed van hout tot zierins gebruik op.

HANGARA-BOMBAY, d. in *Ost-Indië*, op het *Sandische* eil. *Celebes*, op den zuidelijken *Landong*, goov. *Makassar*, geb. *Boelekomba-en-Bonthain*, lands. *Boelekomba*, aan de *Bani-van-Boni*, bij de *Sinjai*.

Dit dorp was, in de jaren 1824 en 1825, door de in opstand zijnde *Bonnars* bezet, die zich aldaar en in den omtrek verschanst hadden, waarom de *Generaal-Majoor van GLEN* besloot dit dorp, zoo wel van de zee als van de landzijde, aan te vallen. Hij scheepde zich aldoo den 9 Maart, ter reede van *Bonthain*, met zijne onderbebbende troepen in, met uitzondering van eene kolonne, onder de bevelen van den *Majoor LEBROS DE VEXELA*, die over land naar *Sinjai* marcheerde; terwijl de vloot 's nachts, tusschen den 9 en 10, zeil maakte naar de *Bogt-van-Boni* en vervolgens naar *MANGARA-BOMBAY* en *Sinjai*, welke dorpen de vijanden versterkt hadden en waar zij zich in grooten getale ophielden. Na vier dagen varend ankerde men voor *MANGARA BOMBAY*, waar een gedeelte der troepen, met hunnen Bevelhebber, zich ontscheepde, bij welke gelegenheid er reeds eene ontmoeting met den vijand plaats had. In den nacht tusschen 15 en

16 Maart kwamen de overige troepen aan wal, waarna men dadelijk met den vijand slaags raakte en hunne versterking innam. Daags daaraan stelden zich drie kolonnen, onder aanvoering van den Kolonel BISSCHOP, in beweging en trokken recht op Sinjai aan, waar de vijand 1600 man vereenigd had. Bij het aankomen onzer troepen, welke, door de kolonne, onder den Majoor LEBRON DE VEXELA, versterkt, voltallig waren, sloegen de muitelingen ijlings op de vlugt.

MANG'AS (PANGKAL-), eil. in *Oost-Indië*, in de *Straat-van-Bangka*. Zie PANGKAL-MANG'AS.

MANGEL-POLDER, pold. in het balj. van *Kennemerland*, prov. *Noord-Holland*, arr. en kant. *Alkmaar*, gem. *Bergen*; palende N. W. aan den *Kleine-Dammer-polder*, N. aan het *Noordhollandsche-Kanaal*, Z. aan den *Noorder-Reecker-polder*, Z. W. aan den *Oud-Burger-polder*.

MANGENITOE, rijk in *Oost-Indië*, op het *Moluksche eil. Sangir*, dat tusschen 1670 en 1680 opgericht en waaronder later dat van *Kajechis* gekomen is.

MANGENITOE, d. in *Oost-Indië*, op het *Moluksche eil. Sangir*, rijk *Mangenitoe*.

MANGERAI (BALI-), zeer klein eil. in *Oost-Indië*, in den *Sundasche-Archipel*, nabij *Bali*.

MANGERAI (STRAAT-VAN-), STRAAT-VAN-MANGERAI OF STRAAT-VAN-MANDERAY, zeeëngte in *Oost-Indië*, in den *Sundasche-Archipel*, tusschen de eil. *Floris* en *Komobo*; 8° 40' Z. Br., 157° 53' O. L. Zij is 8 u. lang en 3 u. breed. De gemiddelde diepte is ruim 30 vadem.

MANGIDARA of MANGIDARA, distr. in *Oost-Indië*, op het *Sundasche eil. Borneo*, aan de *Noordkust*, in het O. van *Pahitan*.

Het bevat de landtong van *Oesong*, waarop het gebergte *Kongbatang* rust. In het Zuiden ligt, op de *Oostkust*, de *Dwaalbaai* of *Darvelbaai*, met talloze eilanden. De voornaamste rivieren zijn de *Tawoe* en de *Pablas*. Het land is rijk aan vee, dat er goede weiden heeft; in de wouden zijn olifanten, die echter niet getemd worden; aan de kusten zijn vogelnestjes, en er is was, zegel-lak, hout, hars en goud. De bewoners der kusten zijn gedeeltelijk *Maleijers*, die der binnenlanden *Idaäns*.

MANGIRAN of MANGIRAN, d. in *Oost-Indië*, op het *Sundasche eil. Java*, resid. *Djoejakarta*.

Het was in dit d., dat de *Pangerang PONDOKOESO*WO*, de zoon van den overleden *Pangerang NGABERIE*, met zijne vrouw, zijnde de oudste dochter van den *Sultan SEPOK* en verder gevolg, in Junij 1829, tot de onzen overkwam.

MANG'IS of MANGIES, bosch in *Oost-Indië*, op het *Sundasche eil. Java*, resid. *Tagal*.

Dit bosch was voor eenige jaren voor een groot gedeelte uitgeput, zoo dat men den houtkap heeft moeten staken, alhoewel de ingezetenen daarin nog altijd eene menigte houtsoorten vinden, waarvan zij een nuttig gebruik weten te maken.

MANG'IS of MANGIES, d. in *Oost-Indië*, op het *Sundasche eil. Java*, resid. *Soerakarta*.

In de nabijheid van dit d. had, den 4 Mei 1827, eene ontmoeting plaats tusschen de *Nederlandsche troepen*, onder den Majoor *LENNOX DE VEXELA*, en eene vijandelijke bende van ongeveer 300 man, onder welke meer dan 200 te paard. De vijand wilde uit *Oepit* naar *Kedaron*

trekken. De Amboinesche flankeurs tastten hem dadelijk aan; velen der vijanden sprongen daarop in een diep ravijn en werden afgemaakt. Die te paard waren trachtten het te ontkomen, maar door de snelle opwaartsche beweging van den Majoor, met zijne kavallerie, werd hun de pas nabij MANGIS afgesneden, waar zij zich toen ook dapper te weer stelden. Het detachement Djayang-Sekars, dat, uit hoofde van ongesteldheid van den Kommandant, nu door den Bengaalschen Opperwachtmeester KALLO werd aangevoerd, bewees daarom niet minder de uitmuntendste diensten; doch had daarbij het verlies van twee der dapperste manschappen te betreuren. De Ordonnans van den Majoor en nog een Djayang-Sekar, benevens een treinsoldaat en twee paarden, werden gewond, terwijl zijn Adjutant, de Tweede Luitenant ROEPS, bij het afmaken van den Maas Tommongong PRAWIRO SOSTO, een groot Priester, mede door twee sabelhouwen gewond werd. De Amboinesche infanterie, welke met den meesten spoed de kavallerie was gevolgd, kwam juist ter gepaste tijd aan, om, door een aanhoudend geweervuur, het gevecht ten onzen voordeele te kunnen doen eindigen. De Luitenant SCHLOSSER spoedde zich niet minder, om met den Barissan aan te rukken, en nam zijne positie vervolgens zoodanig, dat velen der vlgtende muitelingen zijne troepen moesten voorbij trekken en omkwamen. Van den vijand bleven ongeveer zestig dooden op het slagveld liggen, terwijl nog twintig man met de wapenen in de hand gevangen werden gemaakt. Onder deze laatsten bevond zich een Ingebey van Djoejokarta, SOERIO DIWIRO genaamd; ook waren er nog een Tommongong, verscheidenè Demangs en Balkios gebleven. Eenige geweren, vele en rijke lans en krossen, klewangs en vijf paarden, waren in handen der onzen gevallen.

MANGOERAT, d. in *Oost-Indië*, op het *Sundasche* eil. *Java*, resid. *Djapara*.

MANGOEWI, MANGGOEI of MENGOEWI, kon. in *Oost-Indië*, op het *Sundasche* eil. *Bali*, aan de Noordkust.

Men telt er 50,000 weerbare mannen, terwijl de bevolking op ruim 160,000 zielen geschat wordt. De hoofdplaats draagt den zelfden naam.

MANGOEWI, MANGGOEI of MENCOWI, d. in *Oost-Indië*, op het *Sundasche* eil. *Bali*, kon. *Mangoewi*.

MANGOLA, eil. in *Oost-Indië*, in de *Straat-der-Molukkos*, O. van *Celebes*. Men heeft er veel sago en ebbenhout. De inwoners zijn verraderlijk.

MANGOLI, voorm. d. in *Oost-Indië*, op het eil. *Xoela-Mangoli*, een der *Xoela-eilanden*.

MANGOLI (XOELA-) of XOELA-SAPELLULE, eil. in *Oost-Indië*, in den *Moluksche-Archipel*.

Het is het grootste en noordelijkste der *Xoela-eilanden*, zijnde door eene naauwe straat van het eil. *Xoela-Taljabo* gescheiden, welke straat vooral door eenen maalstroom gevaarlijk is. Aan de westzijde heeft men de bogt *Gerangoli*. Van ouds waren op dit eil. de drie dorpen: *Sapellule*, *Waytima* en *Mangola*, die in verschillende oorlogen ontvolkt en eindelijk geheel verlaten zijn, zoo dat het eil. thans eene onbewoonde wildernis is.

MANGOLOEIKA, klein eil. in *Oost-Indië*, in de *Zee-van-Java*, op de kust van de resid. *Djapara*, tusschen den *Hoek-van-Djapara* en *kaap Alang*.

MANGONG, d. in *Oost-Indië*, op het *Sundasche* eil. *Java*, resid. *Samarang*.

MANGONG, d. in *Oost-Indië*, op het *Sundasche* eil. *Sumatra*, in de *Padangsche Bovenlanden*.

Dit d., hetwelk door de muitelingen versterkt was, werd den 6 Junij 1831 door de onsen op de *Padries* veroverd.

MANGROVE-KEYS, vier kleine eil. in *West-Indië*, O. van het eil. *St. Marten*.

MANGSEL, d. in *Oost-Indië*, op het *Sundasche* eil. *Java*, resid. *Kados*, ads. res. *Magellang*.

Bij dit dorp viel, den 9 Julij 1826, een gevecht voor, tusschen de *Nederlandsche* troepen en de muitelingen, waarin, onder anderen, een rijndelijk hoofd, zijnde een *Priester*, sneuvelde.

MANHANAIN, voorn. plant. in *Nederlands-Guiana*, kol. *Suriname*, aan de *Suriname*, ter regterzijde in het afvaren; palende bovenwaarts aan de *Joden-Savane*, benedenwaarts aan den houtgr. *Surinamombonen-Palmeneribo*.

MANHEIM, voorn. buit. in het *Rijk-van-Nijmegen*, prov. *Gelderland*, kw., distr., arr., kant., gem. en $\frac{1}{2}$ u. *Z. W. van Nijmegen*, onder het dorp *Hees*.

Dit buit., hetwelk thans tot uitspanning dient, beslaat, met de daartoe behorende gronden, eene oppervlakte van 1 bund. 18 v. r. 50 v. ell.

MANHEIM, voorn. plant. in *Nederlands-Guiana*, kol. *Suriname*, aan de *Boven-Cottica*, ter linkerzijde in het afvaren; palende bovenwaarts aan de voorn. plant. *Elk-het-Zijne*, waarmede zij, thans vereenigd, de plant. *Elk-het-Zijne-en-Manheim* uitmaakt, benedenwaarts aan de koffijplant. *Klein-Mon-Désir*; 225 akk. groot.

MANHORST (DE), ook wel *Oldenbosch* geheeten, voorn. adell. h. in het graafs. *Bergk*, prov. *Gelderland*, kw., arr. en 5 u. *Z. van Zutphen*, distr. *Doetsborgh-en-Zevenaar*, kant. en 2 u. *Z. van Doetsborgh*, gem. en $\frac{1}{2}$ u. *N. W. van Didam*.

Dit adell. h. is thans afgebroken en daarvan alleen blijven staan de schuur, veranderd in eene boerenwoning, waarin geplaatst is de buitengewone oppasser der bosschen, vroeger onder gezegd goed behorende. De gezamenlijke gronden, bestaande uit bosschen, bouw- en weilanden, beslaan eene oppervlakte van 48 bund. 48 v. r. 42 v. ell., en worden thans in eigendom bezeten door de familie *van Eap*, wonende te *Roermonde*.

MANHUIS of *Manhuis*, ond adell. gesticht voor oude mannen in *Opper-Gelder*, prov. *Limburg*, arr. en 5 u. *N. van Roermonde*, kant., gem. en 5 min. *N. van Horst*; met 12 woningen. Het behoort aan de *Graven van Westerkholt* en wordt thans aan particulieren verhuurd.

MANHUISLAND, gedeelte lands in het *Land-van-Arkel*, prov. *Zuid-Holland*, arr. en kant. *Gorinchem*, gem. *Arkel-en-Rietveld*, nabij de kerk te *Arkel*.

Dit land is aan het *Oudemannenhuis* te *Gorinchem* gekomen voor eene kom met pap, als zijnde geweest de inkoopsprijs van een oud man in dat gesticht, die na het nuttigen van zijn eerste avondmaal des nachts overleed.

MANHUISWAARD, buitenpold. in het *Land-van-Heusden*, prov. *Noord-Brabant*, *Tweede* distr., arr. *'s Hertogenbosch*, kant. *Heusden*, gem. *Rijswijk*; palende *N.* aan de buitengronden tegen de rivier de *Maas*, *O.* aan den *Struikwaard*, *Z.* aan de voorgronden tegen den rivierdijk, *W.* aan de *Rotgans*.

Deze pold., waarvan de tijd der bekading onbekend is, beslaat, volgens het kadaster, eene oppervlakte van 12 bund. 51 v. r. 60 v. ell.,

en wordt door een steenen sluisje, wijd 4 palm., voorzien met een drijfdeurtje, op de Kil en verder op de rivier de Maas van het overvullige water ontlast. Het zomerpeil is 1 el 4 palm. 5 duim. boven A. P. De hoogte der kade is 5 ell. 2 palm. tot 5 ell. 4 palm. boven A. P. Hij wordt bestaard door den eigenaar.

Deze polder is buiten den rivier- of bandijk gelegen, en is mitsdien des winters telkens aan overstroming onderhevig.

MANI, d. in *Oost-Indië*, op het *Ambonsche eil. Ceram*, onder den Radja van *Schomüt*, staande.

MANI (DE), WAW-MANI, riv. in *Oost-Indië*, op het *Ambonsche eil. Boero*, aan de Noordwestkust. Zij valt met eenen noordelijken loop in zee.

MANJARAN, d. in *Oost-Indië*, op het *Sundasche eil. Java*, resid. *Baglen*.

MANILLA, lands. in *Oost-Indië*, op het *Sandelhoutëiland*, een der *Zuidwester-eilanden-van-Banda*.

MANINGKABO, rijk in *Oost-Indië*, op het *Sundasche eil. Sumatra*. Zie *MENANGKABO*.

MANIOERING, d. in *Oost-Indië*, op het *Sundasche eil. Celebes*, op de noordoostelijke landtong, resid. en nabij de st. *Menado*.

MANIPA, oudtijds *HERREA*, door de Boeroërs *BASTA* en door andere eilanders ook wel *CONDEA* geheeten, eil. in *Oost-Indië*, in den *Moluk-sche-Archipel*, resid. *Amboina*, tusschen *Boero* en *Ceram*; 5° 21' Z. B., 143° 47' O. L.

Het is 4 m. lang en 1½ m. breed. Rondom *MANIPA* liggen eenige eilanden nauwelijks eene mijl van het strand. Aan de westzijde ligt *Noesa-Wema* of het *Duivels-eiland*, benevens *Noesa-Assa*. Aan de noordwestzijde ligt het *Muskiten- of Muggen-eiland*, en aan de noordzijde tegen over eene baai, het *Pataten-eiland*.

In de binnenlanden of het gebergte is de grond voor den landbouw zeer geschikt; hij is niet steenachtig maar zandig, kleine rivieren besproeien overal het land en men kan er zeer goede sawahs of bewaerde rijsvelden aanleggen, hetwelk reeds door de ondervinding buiten allen twijfel is gesteld. De bewoners van het eiland *Boeroe* brengen padi (of ongedorschte rijst) naar *MANIPA*, en verkoopen die tegen twee stuivers de tien katties, of 12½ pond oud gewigt, hetwelk een gantong uitmaakt en 2½ kattie bras (gedorschte rijst) oplevert.

De Ambonezen brengen jaarlijks lijnwaden en andere noodwendigheden naar dit eiland, welke zij ruilen tegen sago, gedroogde visch en eenige andere produkten. Zij komen slechts eenmaal in het jaar, en verkoopen alles dadelijk zonder eenige goederen in een magazijn op te slaan. Wanneer derhalve de Ambonezen wat later dan gewoonlijk hier aankomen, zijn de Manipanen genoodzaakt om zelve in hunne behoeften aan lijnwaden en dergelijke onontbeerlijke artikelen te voorzien, waartoe geen ander middel is, dan zich, met hunne visch, sago- en dingding, zelve naar *Ambon* te begeven, alwaar zij dan tweemaal zooveel voor deze goederen bekomen, dan van de *Ambonezen*, die hen komen bezoeken. Uit hoofde van het grooter gemak, begeven zij zich echter zeldzaam naar *Amboina*, in weerwil van het voordeel dat zij hierdoor verkrijgen. Ook passen de Ambonezen, die naar *MANIPA* varen, doorgaans wel op hunnen tijd, en de bevolking van *MANIPA*, slecht 600 zielen sterk zijnde, is niet zoo talrijk, dat velen zich het verlaten hunner haardsteden kunnen veroorloven.

Welceer bedroeg de bevolking 1600 man en kon 400 man in de wapens brengen; doch door hare trouweloosheid jegens de *Hollanders* en

de daaruit ontstane oorlogen, is dat getal zeer verminderd, terwijl de uitroetjing der nagelboomen de inwoners verarmd heeft.

De Manipanen planten overal groenten en aardvruchten, als ook djagong (mais of Turksch kora) voor zooveel zij tot hun gebruik noodig hebben, in tuinen en in de nabijheid van de dorpen; doch zelfs dese tuinen moeten zij sterk beschutten om ze tegen het boschgedierte te beveiligen.

Op dit eiland treft men veel sagoboomen aan; ook groeit er de pijn- of harsboom (pinus damara), die zeer goede harst levert.

De dorpen lagen weleer in het gebergte; de Gouverneur Vlaamse gelaste hun echter hunne woonplaatsen naar de stranden te verplaatsen, en hierbij bevinden de bewoners zich thans zeer wel, aangezien zij voornamelijk hun onderhoud van de sageboomen verkrijgen, die niet anders dan bij de stranden groeijen, zoome de van de vischvangst. In de binnenlanden zouden zij, gelijk eertijds, door den landbouw in hunne behoeften moeten voorzien, hetwelk voor hen des te moeilijker soude zijn, om dat zij de jacht met den landbouw zouden moeten paren, zoo niet de menigte van herten en wilde swijnen die de bosschen bewonen en ter naauwernood door middel van sterke omheiningen van de velden geweerd kunnen worden, hen van alle vruchten hunner vlijt berooven zouden.

Men telt thans 8 dorpen op MANIPA, zijnde: Masawoey, Kilang, Sawoedie, Toeban, Loehoe, Biancoe, Toesoewara en Toemilehoe.

In het jaar 1653 heeft de Major VERKENDEN op MANIPA, aan het zuidstrand, bewesten Toemilehoe, de vesting Wantrouw opgeworpen en haar van eene bezetting en van vier stukken geschut voorzien. Er zijn vier bergen op het eiland, waarop de bevolking zich weleer tegen de Hollanders versterkt heeft. Beoosten het fort Wantrouw is eene baai, waarin, op eene halve mijl van het strand, het Duiven-eiland of Poeloe-Toeban ligt, aldus naar de menigte duiven, die er zich ophouden, genoemd.

MANJOETA, st. in *Oost-Indië*, aan de Zuidwestkust van het Sundaesche eil. *Sumatra*, in *Anak-Sengi*, 5 u. N. W. van Moko-Moko.

MANKAP, MANKOP, MANKEP of MAUCOP, klein eil. in *Oost-Indië*, in de *Zee-van-Java*; 5° Z. B., 127° 57' O. L., op het einde eener zandbank, welke zich omtrent 6 m. van het zuidwesteinde van Borneo in zee uitstrekt.

MANKASIM, st. in *Afrika*, in *Opper-Guinea*, aan de *Goudkust*, kon. *Fanté*, aan den linkeroever der *Amissa*, 5 u. Z. O. van Akra.

MAKINAN, eil. in *Oost-Indië*, in den *Moluksche-Archipel*. Zie MAKSJAN.

MANKWEA, lands. in *Oost-Indië*, op het *Sandelhout-eiland*, een der *Zuidwester-eilanden-van-Banda*, aan de Noordwestkust.

MANNA of PASSUMAH-ORLOE-MANNE, distr. in *Oost-Indië*, op het Sundaesche eil. *Sumatra*, resid. *Palembang*, ads. res. *Bengkoolen*, Z. W. van *Passumah-Lebar*.

De eerste bewoners van dit land waren uitgewekenen van de *Passumah-Lebar*. Er heerscht onder hen en bijzonder onder hunne *Pas-sirahs* of hoofden, een sterke geest van onafhankelijkheid, waarmede zij een wel gespierd ligchaam, veel werkzaamheid en eene ongemeene dapperheid vereenigen. In alle deze hoedanigheden muntten zij zeer verre boven de strandbewoners uit; doch in taal en zeden wijken zij minder van hunne benedenlandsche naburen af. Het getal der dorpen

van **PASURAN-ORLOS-MANNA**, bedraagt niet meer dan twee en twintig, waarvan elk door elkander een dertigtal huisgezinnen bevat. Naar de gewone berekening van vijf personen voor elk huis, zoude alsdan de geheele bevolking twee en vijftig honderd zielen beloopten. Hier zijn in de vlakte de huizen veelal zonder staken gebouwd, aan de eene zijde met een klein afdak en aan de andere zijde met eenen omheinden tuin, naar de wijze der inwoners van Redjang, in de Palembangische-Bovenlanden.

MANNA, st. in *Oost-Indië*, op het *Sundasche eil. Sumatra*, resid. *Palembang*, ads. res. *Bengkoelen*, distr. *Manna*.

De weg van hier naar Bander-Agong is uitmuntend, en loopt door de bekoorlijkste landstreek, welke men zien kan.

MANNA (DE), riv. in *Oost-Indië*, op het *Sundasche eil. Sumatra*, resid. *Palembang*, ads. res. *Bengkoelen*.

Zij ontspringt op den berg *Goenong-Bengkok*, aan welks voet zij nog slechts zes voet breed is. Haar water is buitengewoon koud en sterk met zwavel bezwagerd.

MANNARIACUM, **MANANANTIA** of **MANNARITUK**, plaats, waarvan in het reisboek van **ASTONIJN** gesproken wordt, en welke volgens sommigen zoude gelegen hebben, waar thans het d. **MAURIX**, in de *Neder-Betuwe*, prov. *Gelderland*, gevonden wordt.

MANNEE (DE), voorm. riv., prov. *Zeeland*, in het tegenwoordige eil. *Zuid-Beveland*, die met eene noordelijke rigting in het *Wijdliet* uitliep.

MANNEKENSVEN (HET), poel in de heide, in de *Meijerij van 's Hertogenbosch*, kw. *Oisterwijk*, prov. *Noord-Brabant*, gem. en 23 min. *W. van Hilvarenbeek*.

MANNOR, oud. d. in *Oost-Indië*, op het *Sundasche eil. Java*, resid. *Cheribon*, ads. res. *Indramayoe*.

MANOERAN, eil. in *Oost-Indië*, in den *Moluksche-Archipel*, aan de noordkust van het eil. *Waigioe*.

MANOEMING, berg in *Oost-Indië*, op het *Sundasche eil. Bangka*, bij *Mantok*.

MAN-OF-WAR (d. i. **HET OORLOESCHIP**), klip in *West-Indië*, *Z. van* het eil. *St. Marten*, voor *Groot-baai*.

Zij verheft zich op eenen met koraal en klippen doormengden zandgrond van ongeveer $\frac{1}{2}$ mijl in uitgebreidheid, met van acht tot veertien en, verder afdiepende, tot dertig en meer vademmen water. Waarschijnlijk heeft zij haren naam ontleend van het daarop, in het jaar 1801, verongelukte fregat *la Proselyte*. De gedaante dezer klip is kegelvormig en de omvang van haren top zoo klein, dat men met eene sloep, daar boven voor dreg en dus geheel stil liggende, het lood zelden op de hoogste spits, maar meestal er bezijden werpt. De wortel is ongeveer zestig voeten in omtrek, en haar geheel, door het voor *St. Marten* bijzonder klare water, zeer goed zichtbaar. Ofschoon in eene opene ruimte gelegen, waar onverhinderd een frische passaatwind het water voortzweept, doet zij echter geen de minste branding ontstaan; evenwel ontwaart men er eene ligte overstorting of zwelling. De gemiddelde diepte op den top is twaalf voet, doch geene sloeps-lengte verder staat negen vademmen water.

MANPAD of **MANPADSLAAN**, laan in *Kennemerland*, prov. *Noord-Holland*, arr. en kant. *Haarlem*, gem. *Heenstede*, loopende in eene west-noordwestelijke rigting van den straatweg naar de *Manpadsbrug* over de *Leydsche trekvaart*.

Deze laan, welke nagenoeg 480 ellen lang is, ontloent haren naam, naar men wil, van de volgende gebeurtenis: Nadat JAN I, Graaf van *Holland*, door eenen vroegtijdigen dood weggerukt was, ging het gezag uit het Hollandsche huis in het Henegouwsche over. JAN VAN AVESES volgde JAN I op, als hem de naaste in den bloede bestaande. Ofschoon deze op eene billijke wijze land en volk behandelde, konde dit niet verhinderen, dat in het begin der veertiende eeuw de Vlamingen, eenen aanval op Holland en Zeeland deden, onder hunnen Graaf Guido, wien daarna vele der aanzienlijkste steden, als Leyden, Delft en andere in handen vielen, zoo dat het vijandelijke leger tot voor de stad Haarlem doordrong. WITTE VAN HAEMSTEDE, een dapper jongeling, een zoon van FLORIS V, uit een geheim huwelijk geboren, stak in 1304 uit Schouwen in zee; zette in de nabijheid van Haarlem voet aan wal; trok met zijne bende, die door de Friezen en Kennemers ondersteund werd, de Vlamingen te gemoet en was zoo gelukkig van, na eenen hevigen strijd, omstreeks deze plaats gehouden, hen dermate te slaan, dat de hoop der verslagene mannen daar zoo groot was, dat de laan, volgens een zeer geloofwaardig geschiedschrijver, den naam van het MANPAD kreeg.

Ook in onze latere geschiedenis is deze plaats vermaard, daar het hier was, dat BATERBURG, in 1573, bij eene mislukte poging om de stad Haarlem, door de Spanjaarden belegerd, te onttrekken, met de zijnen geslagen werd, bij welke gelegenheid de naderhand, als Advokaat van Holland, in onze geschiedenis vermaarde JONAN VAN OLMENBARNVELD, toen nog maar vijf en twintig jaren oud, eene wonde ontving.

Ter gedachtenis aan deze beide gebeurtenissen is door den Heer Mr. DAVID JACOB VAN LENSCH, Hoogleeraar aan het Athenaeum te Amsterdam, in 1817, op den hoek van de *Manpadslaan* en den straatweg, een gedenkteecken opgericht, bestaande uit eenen naald van veertien voeten hoogte, op een voetstuk van 5½ voet hoog, dat twee voet boven den grond is gesteld, beide van blaauwen arduinsteen bearbeid. Een der vakken in het voetstuk prijkt met het gewone wapen van Haarlem, het andere met het geslachtswapen van WITTE VAN HAEMSTEDE, beide van Bremersteen bewerkt; terwijl op het derde, naar den straatweg gelezene, dit opschrift gelezen wordt:

TER EERE VAN
WITTE VAN HAEMSTEDE,
GRAVE FLORIS ZONN VAN HOLLAND

EN VAN
DE GRAVE SURGERS VAN HAERLEM,
DIE HET ZEK

DE VREKENDEN MANNEN LANGS DIT PAD
VERDREVEN D. XXVI APRIL MCCCIII.

EN TER EERE VAN HEN
DIE TOT ONTZET VAN HAERLEM
BIJ DIT MANNEPAD HUN LEVEN WAAGDEN,
D. VIII JULIJ MDLXXIII.

Het vierde vak, daar dit gedenkteecken in eene schuinsche rigting juist op den hoek geplaatst is, werd, als tegen de plaats van het huis te MANPAD stuitende, opengelaten. Het geheele gedenkteecken, in een houten lek besloten, is door den Haarlemschen Beeldhouwer Da. DOEGLAS vervaardigd. Van de oude ijpen boomen dezer laan zijn nog twee, tegen over het Zij-hek van het buiten het Huis-te-Manpad (zie onder) overig, wier afhangende takken weder in den grond zijn vastgegroeid.

MANPAD (HET HUIS-TE-), buit. in *Kennemerland*, prov. *Noord-Holland*, arr., kant. en 1 u. Z. van *Haarlem*, gem. en 20 min. Z. W. van *Heemstede*.

Dit buit. beslaat, met de daartoe behoorende gronden, eene oppervlakte van 50 bund. 55 v. ell., en wordt bezeten en des zomers bewoond door den Heer Mr. DAVID JACOB VAN LENNEP, Oud-Hoogleraar in de Grieksche en Latijnsche Letterkunde en Vaderlandsche Geschiedenis aan de doorluchtige school te Amsterdam, zeer gelukkig Latijnsch dichter, wiens bundel *Rusticatio Manpadica* hiervan zijnen naam heeft bekomen.

MANPADSBRUG, brug in *Kennemerland*, prov. *Zuid-Holland*, gem. *Heemstede*, over de trekvaart van *Leyden* op *Haarlem*.

MANSELAAR of **MANSLAAR**, eil. in *Oost-Indië*, in den *Sundasche-Archipel*, in de *Indische-Zee*, aan de westkust van *Sumatra*, vóór de baai van *Tapanoli*, welke door dit eil. beschermd wordt. — Het heeft een fraaije waterval, welken men uit zee zien kan.

MANSI, kl. eil. in *Oost-Indië*, in den *Sundasche-Archipel*, tusschen de *Chinesche-zee* en de *Solo-zee*, aan den noordoosthoek van het eil. *Borneo*, niet ver van het eil. *Banggi*.

MANSMEER, meertje, prov. *Friesland*, kw. *Zevenwouden*, griet. *Opsterland*, O. van *Duurswolde*.

MANSORE of **MANSRO**, berg in *Afrika*, in *Opper-Guinea*, aan de *Goudkust*, rijk *Assiantee*, met de puinhoopen van het fort *Hollandia*. **MANTALAN**, d. in *Oost-Indië*, op het *Sundasche* eil. *Java*, resid. *Kadoe*, ads. res. *Magelang*.

MANTANANE, eil. in *Oost-Indië*, tot den *Sundasche-Archipel* behoorende, in de *Chinesche-Zee*, aan de noordoostkust van het distr. *Malocdoe*, op het eil. *Borneo*, W. van de kaap *Sampanwangio*.

MANTAS, oud d. in *Oost-Indië*, op het *Sundasche* eil. *Java*, resid. *Djapara*, reg. *Djawana*.

MANTAVIA of **MANTAWEI**, eil. in *Oost-Indië*, in den *Sundasche-Archipel*. Zie *BIROE*.

MANTEAU-POLDER, in de wandeling veeltijds **MANTUA-POLDER** en op de kaarten van **PAUW** en van **GELDRUP** verkeerdelijk **MANTEL-POLDER** geheeten, pold. in *Staats-Vlaanderen*, in het *Vrije van Sluis*, prov. *Zeeland*, distr. *Sluis*, arr. en kant. *Oostburg*, gem. *IJzendijke*; palende N. aan den *Oranje-polder*, O. aan den *Zacharias-polder*, tweede gedeelte, Z. aan den *Zacharias-polder*, eerste gedeelte, W. aan den *Oranje-polder*.

Deze pold., welke in het eind der zeventiende of het begin der achttiende eeuw bedijkt is, beslaat, volgens het kadaster, eene oppervlakte van 6 bund. 8 v. r. 49 v. ell., waaronder 5 bund. 58 v. r. 82 v. ell. schotbaar land; telt een h., staande op den dijk, en ontlast het overtollige water door eene buis in den *Oranje-polder*.

Hij ontleent vermoedelijk zijnen naam van den Ingenieur P. MANTEAU VAN DALEN of diens aanverwanten, en heeft slechts eenen eigenaar, den Heer JOHANNES BENEDICTUS BEKAAR, Districts-Commissaris en Burgemeester te *Sluis*, die het bestuurt. Op de kaart van **PAUW** staat het verkeerdelijk afgebeeld, als of de westpunt tegen de oostpunt van den *Dierentijd-polder* was gelegen; — tusschen beide poldertjes ligt nog ruim 200 ell. dijk, en daar greunt de *Oranje-polder* onmiddelijk aan den *Zacharias-polder*, eerste gedeelte.

MANTERNACH, gem. in de heerl. *Berburg*, grooth. *Luxemburg*, arr. *Luxemburg*, kant. en kw. *Greenmacher*; palende N. aan de gem.

Mourpach, O. aan Mertert, Z. aan Grevenmacher en Betsdorf, W. aan Biver en Bech.

Deze gem. bevat de d. Manternach, Berburg en Lellig, de geh. Feltzmuhl, Mensebecker en Steckmuhl. Men telt er ruim 1250 inw., die meest hun bestaan vinden in den landbouw en de hooerwerken Berburg en Rochers bezitten. Men bouwt in deze gem. tarwe, masteluin, gerst en aardappelen.

De inw., die allen R. K. zijn, maken de par. Manternach en Berburg uit, en hebben in deze gem. twee kerken, als: ééne te Berburg en ééne te Manternach, en eene kapel te Lellig.

Het d. Manternach ligt $4\frac{1}{2}$ u. N. O. van Luxemburg, 40 mia. N. ten W. van Grevenmacher, aan de Syren.

De inw. maken de par. van Manternach uit, welke tot het apost. vic. van Luxemburg, dek. van Grevenmacher, behoort, behalve de kerk te Manternach ook nog eene kapel te Lellig heeft, en door eenen Pastoor en eenen Kapellaan bediend wordt. De kerk is aan den H. Brixius, de kapel aan den H. Astromus toegewijd.

MANTESSET, oud d. in Oost-Indië, op het Sundasche eil. Java, resid. Djapara, reg. Djawana, eene groote mijl van het strand.

Dit d. was, in het begin der vorige eeuw, met het d. Peeroo wel 400 huizen. sterk.

MANTGUM, certijds Mantien of Mantina, d., prov. Friesland, kw. Westergoo, griet. Baarderadeel, arr. en 2 u. Z. W. van Leeuwarden, kant. en 1 u. N. W. van Rauwerd. Men telt er in de kom van het d. 27 h. en ruim 180 inw., en met de huizen buiten de kom en de daartoe behoorende b. Tjeintgum 59 h. en ruim 260 inw., die meest hun bestaan vinden in den landbouw en veeveelt.

De inw., die hier op 4 na allen Herv. zijn, behooren tot de gem. Mantgum-en-Schillaard.

De kerk, die vóór de Reformatie aan de H. Maagd was toegewijd, plagt 150 goudg. (195 guld.) op te brengen. Er was een vikaris-schap van 90 goudg. (135 guld.) en eene prebende van 64 goudg. (92 guld.). De Pastoor moest aan den Proost van de St. Janskerk te Utrecht 12 schilden opbrengen. Deze kerk is een laagwerpig gebouw, met eenen stompen toren en van een uitnemend orgel voorzien, dat in 1845 vernieuwd is. De geheele kerk munt wegens methoid en hostelijk snijwerk uit.

De 4 R. K., die men er aantreft, worden tot de stat. van Oostervierum gerekend.

De dorpschool wordt gemiddeld door een getal van 55 leerlingen bezocht.

Bij Mantgum waren vroeger twee wierden, overblijfselen van twee adellijke staten. In het begin der voorgaande eeuw werd een der wierden geopend, en daarin vond men eenen grooten voorraad van toege- maakte kalk en eenige Friesche steen, waaruit men meent te moeten opmaken, dat men hier heeft willen bouwen en de bouwers, in de oproerige tijden, gewelddadiglijk in hun werk zijn verstoord geworden, waardoor alles overhoop geraakt zij. Onder dit dorp behoorde ook de state Hoxwier.

Omtrent het jaar 1204 hebben de Mantgumers, siende dat hunne landerijen door de menigvuldige overstromingen bedorven werden, die aan de Geestelijken van Bloemkamp overgedaan, op voorwaarde, dat dezen voor de dijken zouden zorgen. — De kermis valt in den 3 Augustus.

MANTGUMERZIIL (DE), voorm. sluis, prov. *Friesland*, kw. *Westergoo*, griet. *Baarderadeel*, 6 min. O. van *Mantgum*, waar thans nog eene brug ligt, Mantgumerzijl genaamd.

De voorm. sluis diende om in de Middellzee te komen en daarin uit te wateren.

MANTJAKAN, d. in *Oost-Indië*, op het *Sundasche* eil. *Java*, resid. *Madion*.

MANTJEGANG of MANTJINGAN, d. in *Oost-Indië*, op het *Sundasche* eil. *Java*, resid. *Djocjokarta*, aan den zuidhoek van het gebergte.

MANTJEG'AN (DE), DE MANTJINGANG of DE MANTJANKON, riv. in *Oost-Indië*, op het *Sundasche* eil. *Java*, resid. *Djocjokarta*, met eene zuidelijke rigting in de *Indische-Zee* uitlopende.

MANTJESWEERD, pold. in *Zalland*, prov. *Overijssel*. Zie *MANDEMAKERSWAARD*.

MANTING of MANTING, geh. in *Beilerdingspil*, prov. *Drenthe*, arr. en $4\frac{1}{2}$ u. Z. ten O. van *Assen*, judic. en adm. kant. en $2\frac{1}{2}$ u. N. N. W. van *Hoogereen*, gem. en 1 u. Z. ten O. van *Westerbork*; met 15 h. en 95 inw.

MANTINGERBOSCH, bosch in *Beilerdingspil*, prov. *Drenthe*, ten W. van *Manting*, gem. *Westerbork*.

Het is een der oudste bosschen van *Drenthe*, beslaat eene oppervlakte van 27 bund. 85 v. r. 90 v. ell., en men vindt er meest eikenhout.

MANTINGERDIJK (DE), weg in *Beilerdingspil*, prov. *Drenthe*, in de nabijheid van *Manting*, bebbende zijne strekking oostwaarts op *Zwelo* en *Oosterhesselen* en westwaarts op *Drijber*.

MANTINGERHEIDE, heideveld in *Beilerdingspil*, prov. *Drenthe*, Z. van *Manting*.

Het beslaat eene oppervlakte van 1144 bund. 58 v. r. 50 v. ell.

MANTINGER-ZAND, zandvlakte in *Beilerdingspil*, prov. *Drenthe*, Z. W. van *Manting*.

Het beslaat eene oppervlakte van 26 bund. 10 v. r. 20 v. ell.

MANTJOEKAN (DE), riv. in *Oost-Indië*, op het *Sundasche* eil. *Java*, resid. *Djocjokarta*, lands. *Mataram*.

MANTOETOE (ADE-), kon. in *Oost-Indië*, op het eil. *Timor*. Zie *ADE-MANTOETOE*.

MANTRADOE, volkplanting der Chinezen, in *Oost-Indië*, in het binnenland van het *Sundasche* eil. *Borneo*.

MANTUA-POLDER (DE), naam, welken men in de wandeling verkeerdelijk geeft aan den *MANTEAU-POLDER*, in *Staats-Vlaanderen*, in het *Vrije van Sluis*, prov. *Zeeland*. Zie *MANTEAU-POLDER*. (DE).

MAOSPATI of MAASPATTEN, reg. in *Oost-Indië*, op het *Sundasche* eil. *Java*, resid. *Madion*.

MAOSPATI of MAASPATTEN, str. in *Oost-Indië*, op het *Sundasche* eil. *Java*, resid. *Madion*, reg. *Maospati*.

MAPABO, verl. houtgr. in *Nederlands-Guiana*, kol. *Suriname*, aan de *Casiwinikakreek*, ter linkerzijde in het afvaren; palende bovenwaarts aan den verl. houtgr. *Onobo*, benedenwaarts aan den houtgr. *Wayoribo*; 500 akk. groot.

MAPAISI, naam, welken de *Negers* geven aan de koffijplant. *NIEUW-WEDERGEVONDEN*, in *Nederlands-Guiana*, kol. *Suriname*. Zie *NIEUW-WEDERGEVONDEN*.

MAPETI of MAPETTO, klein eil. in *Oost-Indië*, in de *Straat-van-Makassar*, op de Westkust van *Menado*, op het eil. *Celebes*.

MAPOER (DE), riv. in *Oost-Indië*, op het *Sundasche* eil. *Bangka*, aan de Oostkust.

MAPOERA (DE), riv. in *Oost-Indië*, op het *Sundasche* eil. *Sumatra*, met eene oostelijke strekking in de *Straat-van-Malakka* uitlopende.

MARA (TANDJONG-), distr. in *Oost-Indië*, op het *Sundasche* eil. *Sumatra*, aan de Westkust.

MARA, oud. d. in *Oost-Indië*, op het *Sundasche* eil. *Java*, resid. *Preanger-Regentschappen*, reg. *Soekapoera*, prinsd. *Pondajang*.

MARABAYA, woeste en onbewoonde bergachtige landstroek, in *Oost-Indië*, op het *Sundasche* eil. *Java*, resid. *Preanger-Regentschappen*, O. van het gebergte *Malabar*.

MARAGOLE (LE), korenmolen in het voorm. hert. *Lotharingen*, grooth. *Luxemburg*, kw., arr. en 4 u. Z. W. van *Luxemburg*, kant. en 2½ u. Z. van *Steinfort*, gem. en 20 min. Z. W. van *Pettingen*. Hij wordt door het Grondwater gedreven.

MARAHUSUM en **MARAHUSON**, oude namen van **MAARHUISSEN**, voorkomende in een Charter van 1211. Zie **MAARHUISSEN**.

MARAKSBAAI (DE), baai in *Oost-Indië*, op de Noordwestkust van het *Sundasche* eil. *Java*.

Men heeft aldaar, in den jare 1809 en 1810, getracht, met zeer groote moeite en kosten, eens haven te maken; doch het verblijf aldaar is in zulk eenen hoogen graad ongezond bevonden, dat men de onderneming naderhand heeft moeten staken.

MARANG, d. in *Oost-Indië*, op het eil. *Lombok*, een der kleine *Sunda-eilanden*, in de nabijheid van een groot meer.

MARANTABOEAN, klein eil. in *Oost-Indië*, in de *Chinesche-Zee*, N. van *Borneo*; 6° 55' N. B., 135° 23' O. L.

MARAPALM of **BORKIT-MARAPALM**, heuvel in *Oost-Indië*, op het *Sundasche* eil. *Sumatra*, resid. *Padang*, in de *Padangsche-Bovenlanden*.

Gedurende den opstand der *Padries*, in de jaren 1821 en later, had de vijand op dezen heuvel eene sterke aangelegd. Den 14 April 1826 werd door den Luitenant-Kolonel **RAAFF**, destijds militaire Kommandant te *Padang*, eenen aanval ondernomen. Het was noodzakelijk dat punt te vermeesteren, alvorens met hoop op goede uitkomst, tot eenen aanval op het distrikt *Lintouw* konde worden overgegaan; doch zoo wel door de natuurlijke ligging op eene steile hoogte, als door de *Padries* (welke de kunst om zich te versterken en hunne sterkten te verdedigen, uitmuntend verstaan), kunstmatig aangelegde verdedigingswerken, was dit punt zoo verbazend sterk geworden, dat de Luitenant-Kolonel **RAAFF** het noodig oordeelde, al zijne krijgsmagt tot het nemen daarvan beschikbaar te stellen. Dien ten gevolge werd deze magt den vorigen avond ter bestemder plaats verzameld. Op den bepaalden dag werd de aanval, onder de leiding van den meergemelden Hoofd-Officier, ondernomen, doch in weerwil van de dappere volharding der onzen, afgeslagen.

In Augustus 1831 was de overmeestering van dit punt op nieuw zeer wenschelijk geworden; maar de Kapiteins **DE QAAY** en **VELTMAN**, welke laatste den vroeger mislukten aanval had bijgewoond, waren te zeer overtuigd van de moeilijkheid, om die sterkte met geweld te nemen, dan dat zij zulks buiten hooge noodzakelijkheid waagden te ondernemen. Dien ten gevolge besloten zij eene verrassing te beproeven, die met zoo veel beleid bewerkstelligd werd, dat de vijand, in den vroegen morgen van den 6 Augustus 1831, plotseling in den rug aangevallen, zich genoodzaakt zag, met achterlating van vele wapens, de vlugt te nemen, twee hunner levend in handen der onzen latende.

MARAS, GOENONG-MARAS, berg in *Oost-Indië*, op het *Sundasche eil. Bangka*, bij de *Baai-van-Klabat*. Het is de hoogste berg van *Banka*; zich 3000 voet boven de zee verheffende.

MARASIND, twee kl. eil. in *Oost-Indië*, in de *Zee-van-Java*, Z. van *Celebes*; 3° 13' Z. B., 156° 6' O. L.

MARATAKKIE (DE), riv. in *Nederlands-Guiana*, kol. *Suriname*, welke nit het *Hoogland*, ten Z. van de kolonie, voortkomt, en met eene noordelijke rigting in de *Nickeri* valt.

Het is eene zeer prachtige rivier, welke zich, volgens de berigten van de *Warrausche Indianen*, bovenwaarts met de *Corantijn* verenigt. De oevers zijn meer zandig en bevelachtig, dan die der *Neder-Nickerie*, en de zachte gronden aan dien oever zijn zeer geschikt voor allerhande soort van aardvruchten, die hier, als het ware, te huis behooren, vooral de *casave*. Ook zijn de muskieten hier in mindere hoeveelheid, dan meer zeewaarts, hetwelk ook de reden is, dat de *Indianen* of wel de *Warrau's* (*Werrauwen*) zich hier veelvuldig hebben nedergezet. Ook worden langs de zandige oevers dezer rivier de *vanillierank* en de *zware tonkaboomen* gevonden.

MARA-TANJONG, distr. in *Oost-Indië*, op het *Sundasche eil. Sumatra*, resid. *Ayer-Bangies*. — De *Oostindische-Compagnie* had vroeger in dit distr. kleine posten.

MARATOEBA, ook **MARATABOE**, eilanden groep in *Oost-Indië*, in den *Sundasche-Archipel*, in de *Zee-van-Celebes*, aan de oostkust van het eil. *Borneo*; 2° 13' N. B., 158° 52' O. L.

Deze eil. zijn zes in getal. Het grootste gedeelte heeft zoet water en wordt door de *Solo-eilanders* dikwerf bezocht, om er *zeekwallen* (*holothuria*) te verzamelen.

MARAWANG, d. in *Oost-Indië*, op het *Sundasche eil. Bangka*, in het noordoostelijk gedeelte, aan de rivier van dien naam; met 1200 inw. Er is eenen *Inspecteur* over de *tinmijnen*.

MARAWANG (DE), riv. in *Oost-Indië*, op het *Sundasche eil. Bangka*, met eene oostelijke rigting in de *Straat-van-Karimata* uitlopende.

MARAWARAS, vl. in *Oost-Indië*, op het *Sundasche eil. Sumatra*, resid. *Palembang*.

MARAWARAS, d. in *Oost-Indië*, op het *Sundasche eil. Bangka*.

MARBABOE, berg in *Oost-Indië*, op het *Sundasche eil. Java*, gedeeltelijk resid. *Kedoe*, gedeeltelijk resid. *Samarong*, gedeeltelijk resid. *Soerakarta*.

Deze berg vertoont geene sporen van immer gebrand te hebben. Hij is tot op zekere hoogte weinig vruchtbaar, en bestaat voor het grootste gedeelte uit kale rotsen en steenklippen.

Te *Kooping*, een dorp aan den noordelijken voet van den **MARBABOE** heeft **HORSFIELD** den thermometer van **FAHRENHEIT** tot beneden de 55° zien dalen, en men vindt aldaar *aardbeziën*, *perzikken*, *bloemkool* en *artsjokken*, door vorige *Residenten* aangeplant, benevens *aardappelen* en velerlei soorten van *Europesche groenten*, welke alle zeer welig groeijen. De *Heer F. von BOEKHOLTZ*, die in de maand *Augustus 1706* dezen berg beklom, verzekert, er des nachts eene koude van 41° F. te hebben doorgestaan.

MARBURG, geh. in de heerl. *Clerff*, grooth. *Luxemburg*, arr., kw. en 4½ u. N. ten W. van *Dickirch*, kant. en ½ u. Z. O. van *Clerff*, gem. *Munshausen*.

MARC (ST.), voorm. fort in *Staats-Vlaanderen*, in het *Overambacht-van-Axel*, prov. *Zeeland*, arr. *Goes*, kant. *Axel*, distr. *Hulst*, gem.

Zuiddorpe, deel gemaakt hebbende van de linie forten en schansen, gedurende de Nederlandsche beroerten der zestiende eeuw, door de Spanjaarden ter verdediging van Axeler-Ambacht opgeworpen, zijnde dit fort aangelegd in 1533.

Na de overgave dezer sterkte, door de Spanjaarden aan de Staat-sche troepen, den 14 November 1645, kort na de inneming van Hulst, den 4 van die maand, is er, volgens de acte-boeken van de Hervormde gemeente van Axel, in 1647 zoodanig eene gemeente, onder den naam van Zuidorpe-Moerspui-en-St.-Marc, opgericht, voor welke een afzonderlijke Predikant was beroepen, die den 31 Maart van dat jaar is bevestigd. Reeds in 1669 bestond die gemeente slechts onder den naam van Zuiddorpe-en-Moerspui (zie dat art.), daar toen het fort Sr. Marc reeds was weggespoeld en geslecht. Het schijnt volgens oude kaarten, te hebben gelegen aan de noordzijde van den Zuiddorpe-polder-noorddeel, op het punt, alwaar de dijkandje, bij de eerste bedijking van den Canisvliet-polder, is gesloten, doch er is thans volstrekt niets meer van te zien. Ter plaatse, alwaar het gelegen heeft, staat tegenwoordig eene kapitale boerenhofstede, in eigendom toebehoorende aan den Heer Modestus Cornelis van Hakler, Grondeigenaar, wonende te Bochaute (België), en bewoond door zijnen zoon Augustus Alphonsus van Hakler.

MARCHESIEM, plaats, voorkomende in eenen zeer ouden blaffert van de goederen der kerk van Utrecht. Daarmede schijnt gemeend te worden het dorp Marken-Binnen, in *Waterland*, of misschien wel het eiland Marken, in de *Zuiderzee*, beide prov. *Noord-Holland*.

MARCI-IMPERATORIS-COLUMELLA-MILLIARIA of DE MIJLPAAL VAN KRIZER MARCUS, onder dezen naam komt eene plaats voor in het land der Kaninefaten, aan den voet der zandduinen, eene gemeene Duitsehe mijl van het westelijke gat van den Rijn, genaamd Helium. Naar men wil zoude daarmede het tegenwoordige dorp Morsra, in *Delfland*, prov. *Zuid-Holland*, bedoeld zijn.

MARDEIKA, MARDEYKA of MARENIKA, d. in *Oost-Indië*, landv. *Amboina*, op het *Molukse* eil. *Ambon*, op de kust van *Leytimor*, aan de noordelijke kust.

MARDUM (NYE-) en OLDE-MARDUM, twee dorpen, prov. *Friesland*, kw. *Zevenwouden*, griet. *Gaasterland*. Zie *MIRDEN* (NYE-) en *MIRDEN* (OLDE-).

MARE, voorm. d. in *Zuid-Beveland*, prov. *Zeeland*. Zie *MAIRE*.

MAREGOLA, MAREGORLANG, MAREGORIAN, MAREGORION, MONDOLY of MANDIOLY, kl. eil. in *Oost-Indië*, in den *Molukse-Archipel*, Z. W. van Batsjan, 0° 36' Z. B., 145° 4' O. L. — Het is 4 m. lang en $\frac{1}{2}$ breed.

MARELAND, naam van eene der drie schorren, waaruit het d. *DREISCHOR*, op het eil. *Schowen*, prov. *Zeeland*, ontstaan is.

MAREN, ook wel *MAAREN* gespeld, d. in de *Meijerij van 's Hertogenbosch*, kw. *Maasland*, prov. *Noord-Brabant*, *Eerste* distr., arr. en 2 $\frac{1}{2}$ u. N. N. O. van 's *Hertogenbosch*, kant. en 3 u. N. W. van *Oss*, gem. *Alem-Maren-en-Kessel*, $\frac{1}{2}$ u. N. ten O. van *Alem*. Men telt er in de kom van het d. 72 h., allen langs den *Maasdijk* gebouwd, en ongeveer 420 inw., en met het kerkelijk daartoe behoorende geb. het *Wildt* en de b. *Alemsgewande* 94 h. en ruim 520 inw., die meest hun bestaan vinden in den landbouw.

Van de onbebouwde gronden zijn de meeste hooi- of weilanden; de grond is hier laag, maar redelijk vruchtbaar. De voornaamste voortbrengselen zijn gerst, haver en aardappelen. Er zijn

ook onderscheiden zinkenlooijen, welke voor sommige ingezetenen veel nutteloos gevee, terwijl zich anderen met den houtbouw, de visscherij of het werken aan de dijken onledig houden.

MAREN is mogelijk de plaats, welke in het begin der negende eeuw onder de bezittingen van de abdij van Lauresham of Lorsch, onder den naam van Martras voorkomt, omdat die met de naburige plaatsen Hartina, Empele, Hedilla, Hamarilda en Driela, dat is: Orten, Empele, Endel, Hemert en Driel vermeld wordt. In 1506 gaf Hertog JAN VAN BRABAND AAN WILLEM VAN KESSEL het gemaal met den dwang over MAREN, Kessel en Alem, op zijnen molen te MAREN. De zelfde Hertog gaf de visscherij in de Maas, zoo ver zich die strekt voor de diepen MAREN en Kessel, AAN GOJERT VAN OSCE, van wien zij kwam op MARCELIS VAN UREN, welke haar overgaf aan de Geburen VAN MAREN, onder den last van die aan den Hertog ten alle tijde, als het hen gelieven zoude, te moeten verheffen met vier kleine florijnen, of een snoek zoo veel waardig zijnde.

De inw., die op 8 na allen R. K. zijn, onder welke 520 Communikanten, maken eene par. uit, welke tot het apost. vic. gen. van 's Hertogenbosch, dek. van Oss, behoort, en door eenen Pastoor bediend wordt. MAREN werd vóór de Reformatie door het kapittel van Luik begeven. Zij was voorzien van drie beneficiën van *Onze Lieve Vrouw*, van den H. JOHANNES en van den H. ANTONIUS. Na de Reformatie was MAREN met Kessel vereenigd tot in het jaar 1800, wanneer het, de schuurkerk behoudende, eenen afzonderlijken Pastoor bekwam. In het jaar 1821, is echter de parochiekerk, welke sedert de Reformatie bij de Herv. in gebruik was, aan de R. K. teruggegeven. Deze kerk aan den H. LANBERTUS toegewijd, is een klein gebouw, dat in 1835 in eenen beteren staat gebracht is, waartoe van 's Rijks wege eene subsidie van 1630 guld. verleend is. Zij heeft eenen toren, doch geen orgel.

De 8 Herv., die men er aantreft, behooren tot de gem. van Kessel. — De dorpschool wordt gemiddeld door een getal van 40 leerlingen bezocht. — Men heeft hier een klein veer voor voetgangers over de Maas, waar men overzet op het fort St. Andries en het d. Heerewaarden in den Bommelerwaard. — De kermis valt in den derden Zondag in September.

MAREN is de geboorteplaats van den zedeschrijver GERARDUS OTTHENS, † vermoedelijk in 1671.

In het jaar 1504 stelde KARTEL VAN GELDER, dit dorp onder brand-schatting. In 1740 leed dit dorpje zeer veel door het hooge water. In 1787 delfde men hier een heupbeen van eenen grooten olifant op, en ook een kakebeen van eenen jongen olifant, waarin de kiezen nog vast zaten. Later zijn er nog fossile overblijfselen van de voorwereld gevonden, waarvan Dr. HERMANS, in zijn verslag, wegens den toestand van de bibliotheek van het Noord-Brabandsch genootschap, voor 1844, merkwaardige bijzonderheden heeft medegedeeld.

Onder dit d., werd bij den watervloed van 1809 groote schade veroorzaakt door het water en het ijs van het veld. Het zou, naar alle waarschijnlijkheid, het grootste gevaar hebben geloopt om geheel vernield te worden, indien niet een groote ijsdam eene soort van dijk had gevormd, waardoor deze plaats beschut werd. Zes huizen spoelden geheel en al weg, twaalf of dertien waren bijna ingestort, terwijl de overige veelal beschadigd werden. Verscheidene menschen, die niet in staat waren hunne woningen weder op te bouwen, waren verplicht hun verblijf in de kerk te houden.

MAREN, d. in het *Nederkwartier* der prov. *Utrecht*. Zie *MAREN* (DE).

MAREN (DE), lands., prov. *Friesland*, kw. *Zevenwouden*, griet. *Gaasterland*, arr. en $3\frac{1}{4}$ u. Z. van *Sneek*, kant. en $5\frac{1}{4}$ u. W. van *de Lemmer*, N. W. van *Oudemirdum*, waartoe het behoort.

MAREN (DE), DE MAREN of de MAARNE, ook wel DE POEL genaamd, riv. in *Rijnland*, prov. *Zuid-Holland*, welke, bij Warmond haren oorsprong nemende, eerst in eene zuidelijke, vervolgens in eene zuidwestelijke rigting naar Leyden loopt, en zich in die stad in den *Rijn* ontlast.

Van het Warmonder hek af tot aan Leyden toe, maakt dese rivier een gedeelte uit van de Trekvaart naar Haarlem.

MARENDIJK (DE), dijkje in *Rijnland*, prov. *Zuid-Holland*, zich van het Warmonderhek tot aan de stad Leyden op eenigen afstand langs de westzijde der Maren uitstrekkende, en diencude tot kade van den Marendijksche-polder.

MARENDIJKSCHE-POLDER, pold. in *Rijnland*, prov. *Zuid-Holland*, arr. *Leyden*, kant. *Noordwijk*, getn. *Oegstgeest-en-Poelgeest*.

Dese pold. beslaat, volgens het kadaster, eene oppervlakte van 63 bund., en wordt door eenen molen, op de Maren, van het overtollige water ontlast.

MARENDORP, voorn. b. in *Rijnland*, prov. *Zuid-Holland*, N. van Leyden, en als eene voorstad van die stad nitmakende.

Dese b. werd, bij de tweede vergrooting der gezegde stad, welke reeds vóór het jaar 1266 moet hebben plaats gehad, daar binnen getrokken.

Daar MARENDORP echter gedeeltelijk onder *Oegstgeest*, gedeeltelijk onder *Leyderdorp*, beide heerlijkheden van den Burggraaf van Leyden, behoorde, veroorzaakte dit dat die Slotvoogd eenig regtsgebied in de stad oefende, en de leden der regering in tweeën verdeeld waren, wordende de Schout beurtelings door den Burggraaf aangesteld en vier Schepenen door hem verkozen. Ook behield de Burggraaf de beschikking over al hetgene op zijnen grond of onder zijn bijzonder gebied en binnen zijne grachten gelegen was.

Deze aldus met de stad vereenigde buurt, besloeg dat gedeelte, hetwelk door den ouden Rijn, den Apothekarsdijk, de Turfmarkt, de Oude Vest en den Koudenhoek omgeven wordt, en dat de Haarlemmerstraat alzoo in hare geheele lengte doorloopt, waarom die straat dan ook nog wel in geschriften het MARENDORP genoemd wordt.

MARENSGEWANDE, b. in de *Meijerij van 's Hertogenbosch*, kw. *Maastrand*, prov. *Noord-Brabant*, *Eerste* distr., arr. en $1\frac{1}{4}$ u. N. N. O. van 's Hertogenbosch, kant. en $2\frac{1}{4}$ u. W. van *Oss*, gem. *Alem-Maren-en-Kessel*, $1\frac{1}{2}$ u. Z. W. van *Maren*, waartoe het behoort. Het is eigenlijk een gedeelte van het geh. *Gewande*. Men telt er 10 b. en 40 inw.

MARENTI, oud d. in *Oost-Indië*, op het eil. *Timor*, een der *Zuidwester-eilanden-van-Banda*, aan de Noordkust.

MARE-POLDER (DE LANGE-), pold. in *Zuid-Beveland*, prov. *Zeeland*, distr. en arr. *Goes*, kant. *Heinkenszand*, gem. *Driewegen-en-Coudorpe*; palende N. O. aan den West-Blazekop-polder en den Zakpolder, O. aan den Kamer-polder, Z. W. aan den Polder-van-Driewegen, W. aan den Holle-polder en den St. Anthonie-polder.

MARESATEN, MARSATEN, MAREZATEN of MARSEN, oude bewoners dezer landen, welke omtrent het eiland der Batavieren, digt bij de Kaninefaten schijnen gewoond te hebben. Naar men wil zoude het

bovenwaarts aan de suikerplant. Waterloo, benedenwaarts aan lage niet ingepolderde kustlanden; 500 akk. groot; met 45 slaven.

MARGARETHA-POLDER, MARGARETA-POLDER of MARGARITA-POLDER, pold. in het eil. *Tholen*, prov. *Zeeland*, distr. en arr. *Zierikzee*, kant. *Tholen*, gem. *Stavenisse*; palende N. W. en N. O. aan de Schorren tegen de Keeten, O. aan Oud-Kempenshofstede, Z. O. aan Nieuw-Kempenshofstede, Z. W. aan de Haven van Stavenisse.

Deze pold. beslaat, volgens het kadaster, eene oppervlakte van 75 bund. 69 v. r. 42 v. ell., waaronder 47 bund. 45 v. r. 41 v. ell. schotbaar land, en wordt door eene zijl in den Stavenissepolder van het overtollige water ontlast. Het polderbestuur bestaat uit eenen Gezworene en eenen Penningmeester. Aan de westzijde van dezen pold. staat op den dijk het veerhuis, benevens een stilstaand lamplicht zichtbaar op $1\frac{1}{2}$ mijl.

MARGARETHA-POLDER, MARGARITA-POLDER of MARGARIETEN-POLDER, calamiteuse pold. in *Staats-Vlaanderen*, in *Axeler-Ambacht*, prov. *Zeeland*, arr. *Goes*, kant. *Axel*, distr. *Hulst*, gem. *Zaamslag*; palende N. aan de Honte of Wester-Schelde, O. aan den Kleine-HuysSENS-polder, den Grootte-HuysSENS-polder en den Kreeke-polder, Z. aan den Polder-van-Zaamslag, W. aan de Otensche-Schorren, welke alsnog bespoeld worden.

Deze pold. is bedijkt ten jare 1745, door de weduwe van den Heer JOHAN VAN HOORN, in leven Commies-Generaal der convoyen en licentien, zijnde Vrouwe MARGARETHA DE MAUREGNAULT, Ambachtsvrouwe in *Zaamslag*, van wie de polder zijnen naam ontleent. Hij heeft eene kadastrale uitgestrektheid van 350 bund. 29 v. r. 41 v. ell. en is schotbaar groot 169 bund. 77 v. r. 34 v. ell. Daarin staat ééne boerenhofstede, benevens eene directie- of polderkeet, in 1840 gesticht, een magazijnplein, in 1842 aangelegd, tot bergplaats van dijkmaterialen voor den MARGARETHA-POLDER en den *Klein-HuysSENS-polder*, en zeven bijzondere woningen voor en van arbeiders. De polder watert, door middel van eenen steenen duiker, uit in den Polder-van-Zaamslag, en de directie bestaat uit éénen Dijkgraaf, éénen Gezworene en éénen Penningmeester.

Na den hoogen vloed, welke ons vaderland, tusschen den 14 en 15 November 1775, allerwege teisterde, heeft men, aan de noordzijde van dezen polder, eenen kleinen inlaagdijk gelegd, uit vrees voor doorbraak, wjl de vroeger uitgestrekte aanwassen, vóór dezen polder, met snellen voortgang wegspoelden en verdwenen, waarop, ten jare 1800, eene verschrikkelijke grondbraak volgde, door welken een groot deel van den ouden zeedijk, met de helft van de daarop geplaatste directie- of dijkbazenkeet, in de diepte nederzonk; terwijl de dijkbaas met zijnen rug tegen het overblijfsel der keet stond en dus als door een wonder het leven behield, en de inlaag eene prooi der golven werd, hoewel de polder zelf echter nog behouden bleef tot op den 22 Januarij 1802, toen hij door eenen geduchten watervloed doorbrak en geheel ondervloede. De bewoners waren op hunne zolders gevlugt en moesten met booten gered worden. Hoezeer met verlies van grond en van eene hofstede, na eenigen tijd, weder aan de zee ontwoekerd zijnde, heeft men er nu andermaal, tot waarborg, eenen inlaagdijk doorheen gelegd, welke zijnen aanvang neemt bij den scheidingsdijk van den Grootte-HuysSENS-polder en den Kleine-HuysSENS-polder en zich verder westwaarts uitstrekt tot aan den zeedijk bij de Otensche-Schorren, waardoor de polder, omstreeks ter helft, in een noordelijk

onmiddellijk door geschonden is. Ten gevolge van den hevigen storm en langen vloed, in den nacht tusschen den 14 en 15 Januarij 1808, toen de Kanaal-polder, de Eendragt-polder, de Kleine- en de Grootte-Bruinens-polder doorbraken, liep de MARGARETHA-volken, door onachtzaamheid, wijl men het sluisje had laten openstaan, weder geheel onder. Doch werd nog in het zelfde jaar drooggemaakt.

In 1819 heeft, aan de noordzijde van den MARGARETHA-volken, op nieuw eene grondbraak plaats gehad, op de hoogte van de tegenwoordige directiekeet, zoo dat de toenmalige keet en de zeedijk, niet zonder inspanning van kracht en vaardig aangewende middelen, zijn behouden gebleven.

Door den stormvloed van den 2 Maart 1820 is de kruin van den zeedijk, aan de noordzijde van dezen polder, ongeveer twee uren lang door de golven overdekt geworden, waardoor aanmerkelijke schade is veroorzaakt. Voor doorbraak is de polder echter toen, zoo wel als bij den vloed van den 4 Februarij 1825 en volgende vloed, bewaard gebleven.

Door de Franschen is, in 1807, aan den dijk, op den noordwestelijken hoek van den MARGARETHA-volken, eene batterij opgeworpen, gewapend met 12 vierentwintigponders, 3 zesponders, 2 mortieren en 2 houwitzers, met een kruidmagazijn op het plein, onmiddellijk beneden de batterij. Tijdens de landing der Engelschen in Zeeland, heeft de bezetting dezer batterij op een voorbijvarend fregat, tot de expeditie behoorende, gevuurd, zonder er echter eenige schade aan te hebben kunnen toebrengen. De Engelschen lieten dit schieten echter niet onbeantwoord, met dat gevolg, dat door een kartetsschot het kruidmagazijn, met twee ontzettende slagen, in de lucht vloog, waardoor ongeveer tachtig, volgens sommigen honderd-en vijftig man der bezetting, gedood en verscheidene anderen deerlijk gekwetst werden, zijnde de put nog aanwezig, welke door het springen van het kruidmagazijn ontstaan is. Na dit ongeluk is de batterij, welke ook veel geleden had, veel beter dan te voren opgemaakt en met eenen kruidkelder en kogelgloeioven voorzien geworden.

Den 29 September 1811 is Keizer NAPOLÉON, op zijne reis van Vlissingen naar Antwerpen, daar ter plaatse aan wal geweest en, na de batterij te hebben bezigtigd, weder vertrokken.

Bij het vertrek der Franschen, op den 2 Februarij 1814, hebben zij ook deze batterij verlaten, met achterlating van het geschut, na dit onbruikbaar te hebben gemaakt. Men kan thans nog eenige sporen der batterij zien.

In het noorderdeel van dezen polder zijn door het Fransche bestuur, in de jaren 1809 en 1810, twee bassin-putten gegraven, welke zich nog nagenoeg in den zelfden staat bevinden, als waarin zij verlaten zijn.

MARGARETHA'S-GIFT, koffijplant, in *Nederlands-Guiana*, kol. *Suriname*, aan de *Saramacca*, ter linkerzijde in het afvaren; palende bovenwaarts aan de koffij- en cacaoplant, de Goede-Hoop, benedenwaarts aan de koffij- en cacaoplant, de Herstelling; 500 akk. groot; met 57 slaven. Vroeger heette zij HENDRINA'S-ZONG. Er wordt ook cacao aangekweekt.

MARGARETHA'S-KLOOSTER, MARGARETEN-KLOOSTER of MARGARIETEN-KLOOSTER, voorid. kloost. te *Amsterdam*, in de *Nes*. Het werd bevoond door Nonnen van de St. Franciscasorde, en was vermoedelijk gesticht in het begin der vijftiende eeuw. Den 16 October 1419 werd de kapel van dit klooster ingewijd.

Dit klooster is na de Reformatie geheel tot burgerhuizen vertimmerd , en het kerkje tot eene vleeschhal ingerigt , die de Kleine-Vleeschhal genoemd werd , doch thans niet meer bestaat , maar door de Riviervischmarkt vervangen is.

MARGARETHA'S-KLOOSTER, **MARGARETH-KLOOSTER** of **MARGARIETEN-KLOOSTER**, voorm. kloost. te *Gouda*, aan de oostzijde van de *Hof- of Spieringstraat*, zich uitstrekkende tot aan den hoek van de *Patersteeg* en achter op het water van den *Groenenweg*.

De eerste grondlegging van dit klooster, hetwelk door Reguliere Nonnen bewoond werd, is zoo gering als oud. **MACHTELD COSIJNS**, eene getrouwde vrouw, vereenigde in het jaar 1386, uit liefde voor de godsdienst, eenige dochters, die waren: **AGATHA GIJSBERTS**, **CLARA PIETERSZ.**, **GRETRUID JANS EWOUTS** en **AVA KERSTANTS**, bezorgde haar een woonhuis aan de westzijde van de *Hof- of Spieringstraat*. Hier regelde zij deze dochters naar een voorschrift, hetwelk de **H. FRANCISCUS** aan getrouwden en ongetrouwden (gemeenlijk zijnen derden regel genaamd) had gegeven. De vergadering nam aanstonds zoodanig toe, dat de eerste woonplaats te klein werd, zoodat men besloot, in het jaar 1393, een ruimer huis, aan de over- of oostzijde van de zelve straat, te koopen. De aanwas en verplaatsing vergrootte den ijver en de milddadigheid van hare eerste stichteres, **MACHTELD COSIJNS**, zoodanig, dat zij zich zelve niet alleen al wat zij konde onttrok, om het tot aalmoes aan deze blyeenwonenden te geven, maar ook, dat zij somwijlen, buiten kennis van haren man en hunne vrienden, als eene bedelaarster verkleed, langs het land bij de boeren om aalmoezen rond ging, die zij dan aan deze arme Zusters uitreikte. Haar grootste zorg was, hoe zij het best deze vergadering in stand zoude houden en haar gewonelijke kloostervoorregten doen verkrijgen. Deze bewam zij ten laatste van stadswege, onder bewilliging van den Graaf van **BLOIS**, op **St. Pietersdag** van het jaar 1396.

Tot dusverre was deze vereeniging geen eigenlijk klooster, maar alleen een zusterhuis, hetwelk de zusters naar believen konden verlaten, zelfs om zich in den huwelijken staat te begeven. Doch **MACHTELD COSIJNS**, na het overlijden van haren man, weduwe en Medezuster geworden, rustte niet voor dat de kloosterregel van den **H. FRANCISCUS** in het algemeen aanvaard, en eene kapel ter gedachtenis van de **H. Maagd en Martelares MARGARETA**, waarvan het klooster zijne benaming hield, gebouwd werd.

Van deze stichting werd te *Utrecht* voor eenen kerkelijken **Notaris**, op den 13 September 1399, eenen open brief en smoeckschrift, aan **FREDERICUS VAN BLANKENHEIM**, den een en vijfzigsten Bisschop van *Utrecht*, opgemaakt.

Het erf en den opbouw gaf **MACHTELD COSIJNS**; **GRETRUID ENODS** besprak negen ponden *Hollands* op eene lijnbaan, **AVA KERSTANTS** gaf de helft van dertien morgen lands in de *Londen-van-Stein*, hetgeen **FREDERICUS VAN BLANKENHEIM** door zijnen gunstbrief, op den 16 September 1399, inwilligde en bekrachtigde; mits de kloosterzusters naar *Paaschcommunity* van den stads **Pastoor** ontvingen, en het parochieregt voorts in zijn geheel bleef. Hertog **ALBERT**, Graaf van *Holland*, bevestigde, met zijnen open brief, de bovenstaande vergunning. Dien ten gevolge sloot men het klooster op 25 Januarij 1412, zijnde de feestdag van **PAULUS** bekeering, en werd de kapel, hebbende eenen altaar alleen ter gedachtenis van de **H. MARGARETA** enz. gebouwd, in het jaar 1416, door **MATIAS**, Bisschop van *Bidua*, **Wijbisschop** van *Utrecht*, ingewijd,

waarvan jaarlijks het kerkfeest, op Zondag na St. JACOB, werd gevierd. Men had den regel van den H. FRANCISCUS, tot op het jaar 1423, loffelijk onderhouden, wanneer de zucht tot een volmaakter leven en strengere tucht der kloostermaagden, dezen met eenen anderen, dien van den H. AUGUSTINUS, deden verwisselen. De aanleiders dezer verbetering waren THEODONICUS DE AER en voormelde MACHTELD COSIJS, beide toen het opperbewind over het klooster uitoefenende. De-aanname van den nieuwen regel geschiedde zeer plegtig, bij toestemming des Bisschops van Utrecht, FRÉDERICUS VAN BLANKENHEIM, op den feestdag van St. AUGUSTINUS Vervoering; voorts werd het Convent ten Capittelle der Hollandsche Regulieren, Sion, ingelijfd. Een jaar na deze verbetering stierf gemelde THEODONICUS, op den achtsten dag van St. Augustinusfeest, en werd in het kloosterbestuur opgevolgd door HUGO WILLEMSZ. CAUÏF, Regulier in den Hem bij Schoonhoven. Drie jaren hield MACHTELD COSIJS het kloosterbewind, onder den vernieuwden regel, als Priorinne, waarna zij afgeleefd, het bestier ter nederleide, en tot tweede Priorinne MACHTELD WILLEMSZ. verkozen werd.

De inlandsche oorlogen der Hoekschen en Kabeljauwschen bragten, omtrent dezen tijd, groote schaarsheid en duurte in de levensbehoefden; hierdoor verarmde het klooster dermate, dat, bij raad en overleg der Opperhoofden van het kapittel, in het jaar 1428, noodig geacht werd het klooster te splitsen en met dat van de *H. Maagd*, op de Gouwe, bij de Potterspoort gelegen, te vereenigen; de jongste en klokste der zusteren gingen derwaarts, de ouden en zwakken bleven daar zij waren; doch men had naderhand berouw dezen maatregel te hebben genomen, doordien er veel onrust en tweespalt door verwekt, en zoo wel tijdelijk, als geestelijk, nadeel toegebracht werd. Doch de onrust in St. MARGARIETEN-KLOOSTER gerezen werd, door de voorzigtigheid en wijsheid der opzigtters, gestild; onder deze worden geroemd JOANNES PINARDI VAN HAERLEM, Regulier van Stein, benevens SOPHIA HERMANSZ., derde Priorinne. In het jaar 1436 vergunde MARTINUS, Bisschop van Magia, Suffragaan te Utrecht, op den Zondag na St. JANS *Onthoofding*, dat de kermisse verzet werd, en gaf op dien dag afslag voor veertig dagen, in de reeds opgelegde of verdiende hoetpleging (nu noemt men het aflaat), onder beding van onderscheidene godvruchtige oefeningen aan ware en regt bekeerde hoetelingen.

De stichteres van dit klooster en eerste Priorinne, MACHTELD COSIJS, tot hoogen ouderdom geklommen, overleed eindelijk in het jaar 1439. Na haar overlijden ontstond er ter oorzaak van het misverstand tusschen den Kloostervader en de Priorinne, zoo groote tweespalt onder de Zusters, dat deze niet dan met het afdanken van beiden uit den weg te ruimen was. De nieuw aangestelden, bezorgden welhaast de vergroo-ting van het kerkhof, waarvan RUDOLPH VAN DIEPHOUT, de drie en vijftigste Bisschop van Utrecht, hen een schriftelijk bewijs gaf.

In het jaar 1449 maakte het konvent, bestaande toen uit 48 personen, met den Pastoor van St. JANS, WALTERUS VAN BOUCHOUT, een verdrag over het parochieregt, hierin bestaande, dat in de konventkerk nooit zoude gepredikt worden, te gelijker tijd als dit in de Grootkerk geschiedde; voorts dat het jaarlijks, op beloo-ken Paschen, den Pastoor anderhalve Fransche schild (3 guld. 15 cents), en als hunne goederen vermeerderde, naar evenredigheid meerder, geven zoude. Geen der Vrouwenkloosters te Gouda, leed in het jaar 1572, bij het overgaan der stad Gouda meer, dan dat van St. MARGARIETE. Onder de onbehoorlijkheden, die binnen de weinige dagen, dat de Graaf van

LUXEY te Gouda met zijne manschap lag, bedreven werden, was niet van de minste, de mishandeling aan eenige Nonnen van dit konvent gepleegd. De geweldiger of provoost van LUXEYS bende, HANS AULTERMAN, te Frankfort aan den Oder geboren, ondernam, met zijne medestanders, het gezegde konvent daar hij in gelegerd was, in den avond te plunderen, ten dien einde schoot hij met een vuurroer op het slot der kerkdeur, zoodanig dat het open sprong, daarop brak hij andere deuren, zelfs kisten open. Zijn moedwil ging zoo ver, dat hij, om aan het kloostergeld en goed te komen, eene afgeleefde Non van tachtig jaren, eene strop van eene schorteldoeksband gemaakt, om den hals wierp en wreedelijk pijnigde, doch wanneer deze geene goederen ontdekte, liepen hij en zijne medgezellen, elk met eene brandende kaars in de hand, naar den zolder, sloegen al de kisten en koffers die men daar vond, in stukken, en deelden den buit onder elkander, vervolgens staken zij den brand in het stroo van eenige bedsteden en in eenige papieren, waardoor de vlam aanstonds zoo hevig op vele plaatsen uitbarstte, dat in weinig tijds, niet alleen bijna het geheele konvent, maar ook eenige nabij liggende schamele burgerwoningjes, met gevaar voor de halve stad, door het vuur verslonden werden.

Den 20 Junij 1584, verkocht de stad zekere huiszing van het verbrande konvent overgebleven, staande achter op het water van den Groenenweg, om door den kooper afgebroken te worden, mits dat de grond aan de stad bleef, welke grond zich zooverre schijnt uitgestrekt te hebben, dat men ten jare 1587 het Aalmoeseniershuis en ten jare 1693 een weinig verder het Swanenburgs-erf of hofje daarop heeft gebouwd.

MARGARETHA'S-KLOOSTER (ST.), St. MARGARETHA-KLOOSTER of MARGARIETEN-KLOOSTER, voorm. kloost. te *Haarlem*, digt bij de *Oude- of gewezene Kruispoort*, op het einde van de straat, welke nog naar dit klooster de Margarietenstraat genoemd wordt.

Dit klooster, hetwelk bewoond werd door Nonnen der orde van den H. FRANCISCUS, was op last van RUDOLF VAN DIEPHOLT, den drie en vijftigsten Bisschop van Utrecht, gewijd, die dit klooster in bescherming van St. MAARTEN en der Utrechtsche kerk nam, op den 20 Januarij des jaars 1449. De Zusters leefden van hare eigene goederen of handwerken, en waren van den Pastoor der hoofdkerk op deze voorwaarden toegelaten, dat zij namelijk haren eigen Biechtvader, sacramenten, kerk en kerkhof zouden hebben, waarvoor zij jaarlijks aan de parochie zouden betalen een' ouden Franschen schild (2 guld. 50 cents) en voor elke Zuster en elken Biechtvader, die daar stierf, één lood zilvers, maar voor een ander lijk, dat zij begroeven, vier Fransche schilden (8 guld. 40 cents), binnen de maand, na het overlijden. Voorts was haar verboden te zingen of te prediken, als men in de parochiekerk dienst deed, behalve op Kersmis, hare patrones-, kleeding- of processiedagen. Na de Hervorming is dit klooster tot woonhuizen vertimmerd.

MARGARETHA'S-KLOOSTER (ST-) of MARGARETHA'S-HUIS, voorm. kloost. in *Rijnland*, buiten *Leyden*.

In het jaar 1460, gaf Paus PIUS II, de Overste en de andere kloostersusters van St. MARGARETHA'S-KLOOSTER, hetwelk op eene vochtige plaats bij de poorten van Leyden gelegen was, en bloot stond voor de gevaren van den oorlog, vergunning om naar eene gezonde en vermakelijke plaats, Rodenburgh genaamd, en binnen de parochie van Leyderdorp gelegen, te mogen verhuizen.

De grond, waarop dit klooster stond, is na de Reformatie in weilanden veranderd.

MARGASANO, d. in *Oost-Indië*, op het *Sundasche eil. Java*, resid. *Kadoe*, reg. *Magellang*.

MARGARIETE-POLDER (ST.), ook wel St. MARGRIETE, dikwijls enkel MARGRIETE, op de kaart van het kadaster MARGUERIETPOLDER, op den perceelswijze legger St. MARGUERIETPOLDER, pold. in *Staats-Vlaanderen*, in het *Vrije-van-Sluis*, prov. *Zeeland*, arr. *Middelburg*, kant. en distr. *Sluis*, gem. *St. Kruis*; palende Z. W., N. W. en N. aan den *Nieuwe-Passegeule-polder*, O. aan den *St. Joris-polder*, Z. O. aan den *Brandkreek-polder*.

Deze pold. beslaat, volgens het kadaster, hetgeen heden ook tot grondslag van het geschoot dient, eene oppervlakte van 59 bund. 59 v. ell.; de oude schotbare grootte was 50 bund. 45 v. r. Hij telt 4 h., onder welke 2 groote en eene kleine boerderij; wordt van het overtollige water ontlast in den *St. Joris-polder*; behoort, even als laatstgenoemden polder, tot *het Eiland*, en heeft alzoo geen afzonderlijk bestuur.

De MARGARIETE-POLDER is zeer oud, want men leest in eenen ouden omlooper van Ooster-Eede, dat, in 1407, de Graaf-Jansdijk gelegd werd, langs den *St. MARGRIET-POLDER*. Hij was bij den watervloed van 16 November 1577 ondergelopen en leed ook door volgende overstromingen; hij was toen grooter dan thans en het dorp *St. Margriete* stond er in. Door het ontstaan der *Soetelaars-gente* en het graven der *Brandkreek*, in het begin der zeventiende eeuw, werd hij in twee deelen gescheiden, liggende een klein deel, waarin certijds het dorp en de kerk stonden, aan den zuidkant van den *Brandkreek-polder*, in *België*. Dit poldertje, geen 10 bund. groot, heeft, even als het *Nederlandsche* deel, den ouden naam behouden; maar wordt in de wandeling het *Steen-poldertje* genoemd, wegens het puin der oude gebouwen, daarin gevonden. De kerk en het d. *St. Margariete* staan thans $\frac{1}{2}$ u. van daar, in den *Belgischen St. Lievens-polder*.

MARGRATEN, gem. in het *Land van 's Hertogenrude*, prov. *Limburg*, arr. *Maastricht*, kant. *Gulpen* (6 k. d., 1 m. k., 1 s. d.); palende N. aan de gem. *Oud-Valkenburg*, O. aan *Gulpen*, Z. aan *Slenaken* en *Cadier-en-Keer*, W. aan *Cadier-en-Keer*.

Deze gem. bevat het d. *Margraten*, benevens de geh. *Ter Maar*, het *Rooth*, *Groot-Welsden* en *Klein-Welsden*, beslaat eene oppervlakte volgens het kadaster, van 985 bund., waaronder 950 bund. belastbaar land; telt 186 h., bewoond door 194 huisgez., uitmakende eene bevolking van 1060 inw., die meest hun bestaan vinden in den landbouw.

De inw., die allen R. K. zijn, onder welken 750 Communicanten, maken eene par. uit, welke tot het apost. vic. van *Limburg*, dek. van *Gulpen*, behoort, en door eenen *Pastoor* en eenen *Kapellaan* bediend wordt.

Het d. MARGRATEN, MARGRAETEN, MARGRATHEN of MARGERATEN, ook wel eens *MERKRATTEN* gespeld, is $\frac{2}{3}$ u. O. van *Maastricht*, $\frac{1}{4}$ u. W. van *Gulpen*, op eene hoogte aan den *Grooten weg* van *Maastricht* op *Aken*, allerbeoorlijkst in hoog opgaand geboorte gelegen. Men telt er in de kom van het d., 57 h. en 550 inw.

De kerk, aan de *H. MARGARETHA* toegewijd, is van toren en orgel voorzien.

Men heeft er eene put, welke 55 vadem diep is, uitmuntend water geeft en in de behoefte van het geheele dorp voorziet.

MARHIFOUL, eil. in *Oost-Indië*, in den *Moluksche-Archipel*, nabij de westkust van het eil. Gilolo; 36° 143' 8" O. L. Het behoort den Nederlanders.

MARHUISEN, havez. in het graafs. *Zutphen*, prov. *Gelderland*, distr., arr. en 7 u. O. Z. O. van *Zutphen*, kant. en 4 u. Z. W. van *Lochem*, gem. *Groenlo*.

MARHULSEN, voorn. adell. h. in de heerl. *Boreulo*, prov. *Gelderland*, distr., arr. en 7 u. O. van *Zutphen*, kant. en 1 u. N. O. van *Eibergen*, gem. en 1 u. O. van *Eibergen*, 1½ u. Z. ten W. van *Rekkum*, waartoe het behoort, aan de *Slink*.

MARIA, naam, welke de Negers geven aan de verl. plant. *SIPARIPARO*, in *Nederlands-Guiana*, kol. *Suriname*. Zie *SIPARIPARO*.

MARIABERG, voorn. kloost., prov. *Friesland*, kw. *Westergoo*, griet. *Menaldumadeel*. Zie *ANJUM*.

MARIABERG, voorn. kloost. te *Doesboryk*, prov. *Gelderland*. Zie *MARIENBERG (1)*.

MARIABERG, thans gewoonlijk de *MARIENBERG* geheeten, geh. in *Zalland*, prov. *Overijssel*, arr. en 10 u. N. O. van *Deventer*, kant. en 2 u. O. van *Ommen*, gem. *Ambt-Hardenberg*, aan de *Vecht*, tegen de grenzen van *Ommen*, 2 u. Z. W. van *Hardenberg*, ten N. palende aan en behoorende tot de buurs. *Bergentheim*; met 4 h. en ruim 30 inw. en eenen watermolen.

Van ouds was het een uitspanning of uitvlugtsoord voor de Cisterienser Monniken, van het ruim anderhalf uur oostwaarts van daar gelegen hebbende klooster *Sibculo*. Thans bestaat dit gebucht uit drie aanzienlijke bouwhoeven. In de muren van een dezzer hoeven, toebehoorende aan den Landbouwer *GERRIT JAN HASSELINK*, leest men nog heden ten dage, op eenen uitgehouwen Bentheimersteen, in tweeregelen meest onleesbaar oud schrift:

Thij. mñ. a i: rñ. v. 3. q: hrii t *

Voor dit huis staat nog in vollen wasdom een overoude lindenboom, waarschijnlijk door de kloosterlingen van *Sibculo* geplant, nu opgesnoeid, vroeger gekruind met eene kroon, metende in omtrek tachtig schreden.

MARIA-EN-AGNES-KONVENT, voorn. kloost. te *Diepenveen*, in *Zalland*, prov. *Overijssel*. Dit kloost. werd bewoond door Nonnen van de *St. Augustinerorde*, en is gesticht door *ZWEDERA VAN RECHTEREN*, *Vrouw van RINNE*, en andere bij haar inwonende vrouwen, waartoe haar volmagt verleend was bij brief van *FREDERIK VAN BLANKENHEIM*, den een en vijfzigsten Bisschop van *Utrecht*, gegeven den 20 Mei 1402, waarbij hij tevens dat klooster, met zijn toebehooren, onderwierp aan het algemeene kapittel van *Windesheim* en het daarbij inlijfde; tevens het kapittel of hem, die bij tijd en wijle *Overste* van het kapittel was, magtigende om zoo dikwijls bij het dienstig oordeelde voor het klooster eenen *Biechtvader* aan te stellen, om de biecht van de inwonsters en dienstdoden des kloosters te hooren, en haar de kerkelijke sakramenten toe te dienen, behoudens in alles het regt der parochiekerk, alsmede het bezoeken van het klooster, het bestraffen der genen die het verdienden en het aanstellen van eene *Priorinne*, mitsgaders het inkleeden der aankomende *Geestelijke zusters*, welke het voornoemde kapittel of den overste des kapittels bekomen zou.

(1) Eveneens soeke men de overige met *MARIA* beginnende woorden, welke hier niet gevonden worden, op *MARIEN*.

Dit klooster is tijdens de Reformatie vernietigd. De daartoe behorende gronden, beslaande eene oppervlakte van 4 bund. 60 v. r. 19 v. ell., worden thans in eigendom bezeten door de Hervormde kerk te Diepenveen.

MARIA-EN-CATHARINADAL, gelijk het wel eens genoemd wordt, hoezeer het in authentieke stukken eigenlijk onder den naam van CATHARINENBERG voorkomt, voorm. kloost. te Oisterwijk, in de *Meijerij van 's Hertogenbosch*, kw. Oisterwijk, prov. Noord-Brabant. Het werd bewoond door Tertiariissen of zusters van den derden regel des H. FRANCISCUS, was gesticht omtrent het jaar 1440, werd door JOHANNES VAN HUNSBERGEN, Bisschop van Luik, den 5 Augustus 1457 bevestigd, en wederom door zijnen tweeden opvolger JOHANNES VAN HORNES, in 1501, begunstigd en vermeerderd. Het werd in 1574 door de nieuw gezinden afgebrand, doch later weder hersteld. Na den Munstersche vrede zijn de geestelijke zusters van Oisterwijk onder de laatsten geweest, die het bisdom van 's Hertogenbosch hebben moeten verlaten. Zij hadden in 1685, de twee laatste zusters van hare orde, van de Tolbrug te 's Hertogenbosch, in hun klooster ontvangen, die er ook zijn overleden. Eindelijk zijn zij in 1751 genoodzaakt geweest te vertrekken, en hebben een nieuw klooster gesticht te Baarle-Hertog, op de grenzen van de baronnie van Breda, hetwelk aldaar is in stand gebleven, tot dat het in 1785 door JOSEPH II, Keizer van *Duitschland*, vernietigd is; als wanneer nog eene zuster in leven was, die te Oisterwijk hare professie gedaan had, MERTHUIS, uit het adellijk huis van D'ADAMA, in het kasteel Nieuw-Herlaar geboren. Het klooster dat daarna, benevens zijne kerk, geheel woggeraakt, en in eene buitenplaats veranderd was, die het KLOOSTER genoemd werd, is in 1814 weder hersteld en wordt sedert 1 Mei van dat jaar bewoond door Geestelijke zusters van den regel des H. FRANCISCUS.

MARIA-IN-GALILEA-KONVENT, voorm. kloost. te 's Gravenhage, in *Delfland*, prov. Zuid-Holland, aan de Pooten.

Dit zusterhuis, was een Augustijnernonnenklooster, dat onder het kapittel van Windesheim behoorde. Het klooster, dat men vermeld vindt onder den naam van het KONVENT OP HET SPUI, is ongetwijfeld hetzelfde als dit geweest, want ofschoon het MARIA-IN-GALILEA-KONVENT heeft bestaan in de Pooten, heeft het nogtans zijnen uitgang gehad op het Spui of heeft zich met zijne erve tot daartoe uitgestrekt, en is daarnaar, ook genoemd geweest het KONVENT OP HET SPUI.

Bij de omkeering der landsregering, is dit klooster met den grond gelijk gemaakt, en zijn daarop, in latere tijden, eenige burgerhuizingen getimmerd, latende niets ter gedachtenis overig, dan dat het straatje, hetgeen uit de Pooten derwaarts strekt, daarvan als nog den naam behouden heeft van de Bagijnenstraat. Het erf, waarop het bouwhuis en de kerk gestaan hadden, en als toen woest en ledig liggende, groot 3 hond, werd in den jare 1585 door de Staten van Holland, aan PHILIPS DOUBLET, Ontvanger-Generaal en Meester van de rekeningen in Holland in erfpacht gegund, om aan zijn huis en hof te mogen trekken, en aan de Regering van den » *Hage verkogt tot commoditeit en gerief van de » vlekke en ingezetenen van dien omtrent derd'haale morgen lands, ge- » legen agter het zelve bouwhuis ten zuidoosten voor de zomme van 1200 » ponden van xl. grn. 't pondt etc.* », uitwijzens de akte van koop daarvan, zijnde den 2 April 1594, en de brief van opdracht, gedagteekend 5 Februarij 1596. Van welk land naderhand is gemaakt de *Kalvermarkt, Turf- en houtmarkt*, met de dwarsstraten daarop uitkomende.

Het zegel van dit klooster stelde voor, de moeder MARIA met het kindeke Jezus op haren arm, met dit omschrift:

*Sigillum domus beate marie virginis in Galilea in
Haga ordinis sororum can.*

(d. i. Zegel des konvents van de Heilige Maagd MARIA in Galilea, in den Hage, van de orde der beslotene zusters).

MARIAKLOOSTER of MARIEN-KONVENT, voorm. kloost. te *Amsterdam*, in de *Nes*, tusschen het Cellebroeders-klooster en de Langebrug.

Het was een Nonnenklooster van den derden regel van den H. FRANCISCUS en was van eene groote uitgestrektheid, alzoo het zich van de *Nes* tot op het Rok-In, en van de Kalfsvelsteeg tot aan de Langebrugsteeg uitstreekte.

Wanneer het gesticht is, vindt men niet opgeteekend, doch het zal vermoedelijk niet ouder dan van het begin der vijftiende eeuw zijn geweest. Na de Reformatie werd dit kloost. geheel vertimmerd. Het kerkje heeft men in den beginne eenige jaren tot eene lakenhal gebruikt, doch het is sedert benevens het overige van het klooster tot burgerhuizen verbouwd geworden. Niettegenstaande de herhaalde vertimmeringen der woningen zijn hier en daar, bijzonder op den hoek van het Rok-In en de Kalfsvelsteeg, nog overblijfselen van de oude kloostermuren te ontdekken.

MARIAKLOOSTER, voorm. kloost. te *Wester-Blokker*, in *Dregterland*, prov. *Noord-Holland*. Zie NIEUWE-LICHT.

MARIAKLOOSTER (ST.), voorm. kloost. van Reguliere-Kanonikesen te *Gouda*, op de westzijde van de *Gouwe*, benoorden de brug, nu nog de Nonnenbrug geheeten, langs de *Gouwe* tot bijna aan de *Poterspoort*, voorts strekte het zich van de *Gouwe* tot over verloren kost aan het Koningserve uit. De kerk lag op den hoek bij de Nonnenbrug, had eenen toren, en eene poort aan de westzijde, daar heden nog de ingang van te zien is. Door wien of wanneer dit klooster eerst gesticht is vindt men niet opgeteekend, doch wel dat het het eerste van St. Augustijns Regulieren alhier geweest is, dit is te zien uit zijnen voorrang en het Sions kapittel, waarnit dan volgt, dat St. Margariteklooster in het jaar 1425, een Regulier konvent geworden zijnde, dit van St. Marie op de *Gouwe* vooraf gebouwd was. Het was reeds in het jaar 1428 zoo rijkelijk van goederen voorzien, dat het Sions kapittel, wegens de duurte van lijfsbehoeften, door de Inlandsche, Hoeksche en Kabeljaauwsche oorlogen over het geheele land ongemeen groot, goed vond het St. Margariteklooster te ontlasten, en in dat van St. Marie de jongste en kloekste over te zenden, doch dit baarde naderhand tusschen beide deze kloosters veel onrust, en bragt aan dat van St. Margarite veel nadeel toe.

Het getal der Nonnen van St. MARIE en hunne goederen werden binnen korte jaren zoo vermenigvuldigd, dat de Wethouders noodig vonden eene schikking omtrent beiden te maken. Het getal der Kloosterzusters moest niet boven de vijf en veertig aanwassen, te weten twee en dertig gewilde Nonnen, de overige dertien Leezusters of anderen. Voorts werd iedere dochter, in het klooster komende, gelast, eer zij professie deed, voor twee Schepenen of twee Poorters te komen, en hare medegave, die zij ten klooster inbragt, groot of klein, bekend te maken en er het klooster eenen bezegelden brief van te laten. Geene medegave mogt boven de 65 Engelsche nobelen (245 guld. 75 cents) gaan; die minder had mogt dit, bij tijd en wijle, door erfenis volmaken. Bragt er iemand

meer in, dan werd dit bij het overlijden door de vrienden weder geërfd. Wanneer het klooster 500 Engelsche nobelen (1865 guld.) vrije erfelijke goederen zoude gegoed zijn, alsdan zou het geene medegaaf meer mogen nemen.

Tusschen de Nonnen en de stad ontstond, niet lang vóór de Reformatie, verschil over eenen blinden muur, langs de Gouwe zich uitstreckende. De stad wilde, dat de Nonnen die zouden doen afbreken en tot huizen verbouwen, daar zij echter niet naar hoorde en over welke zaak men aan het pleiten geraakte, dat ten haren nadeele uitliep, zoo dat zij genoodzaakt werden het voorste van het konvent tot burgerwoningen te doen verbouwen. De dwarsdaken, die men nog ziet, zijn er een gedeelte van. Bij de verandering van godsdienst werden klooster en kerk geplunderd en vele kostelijke goederen daaruit geroofd. Zoo hoog liep de woede, dat zelfs de kerktoren, door een touw, aan de overzijde van het water gespannen, met groot gedruisch in het water werd getrokken; doch de kerk bleef tot in het jaar 1581 in wezen, wanneer die, met den grond in het vierkant en al wat de stad in de kerk eigen was (de vloeren en het portaal buiten de kerk alleen uitgezonderd), verkocht werd. Den 15 Mei 1582 ging men voort met het verkoopen van het huis, hetgeen de reventer was. Ten zelfden dage werden mede verkocht drie ledige erven, naast den voorzegden reventer gelegen; terwijl het binnenste van het klooster voor een gedeelte werd ingerigt tot genezing van zieken, in het gemeene gasthuis niet toegelaten, en voor het andere tot een proveniers- of kostkoopershuis. In het jaar 1691 heeft men dit met een deftig huis en ingang aan de Gouwe, eenzaal en onderscheidene nieuwe woningen van binnen versierd. Van het oude gebouw is niets in wezen dan een brok van de kerk, in eene pottenbakkerij veranderd.

MARIAKLOOSTER (ST.), voorm. kloost. te *Haarlem*, in de *St. Jansstraat*, dicht bij de voormalige *St. Janspoort*.

Dit klooster was gebouwd voor Nonnen van den derden regel van *St. FRANCISCUS*. De juiste tijd der stichting is niet te bepalen; maar vermits de vergunning tot stichting van dit klooster gegeven is door den Pastoor der Grootte kerk, *JOANNES VAN ROOZENBOSCH*, en deze Parochiaan geweest is tusschen de jaren 1468 en 1485, is de stichting van dit klooster in dien tusschentijd zeker te stellen.

De gebouwen van dit klooster afgebroken zijnde, staan in plaats daarvan thans woonhuizen.

MARIAKLOOSTER (ST.), voorm. kloost. in *Rijnland*, prov. *Zuid-Holland*, buiten *Leyden*. Zie *MARIAPOEL*.

MARIA-MAGDALENAKLOOSTER (ST.), voorm. kloost. te *Amsterdam*, ten Zuiden van den *Gromburgwal*.

Dit kloost. was omtrent het jaar 1451 gesticht voor Nonnen van de *St. Augustinusorde*. Het was gelegen in de parochie van *St. NICOLAUS* en behoorde, zoo wel als deze oudste parochie, onder den Deken en het kapittel van de *H. Maagd MARIA* in 's Gravenhage, zijnde ook bij het zelfde kapittel ingelijfd. In het jaar 1427 hebben de Deken en het kapittel voornoemd haar, onder eenige voorwaarden, verlof gegeven, dat de vijftig *Zusters*, die toen in gezegd klooster bij elkander woonden, eene Biechtvader mogten verkiezen, eene kapel bouwen en een kerkhof zouden hebben, om alzoo in een besloten klooster te zamen te wonen. Dit privilegie is vervolgens door *ZWEDER VAN CULENBORG*, den twee en veertigsten Bisschop van *Utrecht*, bevestigd, en heeft daardoor zijn volkomen gezag verkregen, vermits het haar

verleend was, mits dat alles door het buitengewoon gezag van den Bisschop werd bevestigd. In het jaar 1498 stonden de Deken en het kapittel van de H. Maagd te 's Gravenhage het klooster toe om het getal der Nonnen tot zeventig te vermeerderen.

Na de Reformatie is dit klooster door de Regenten van het Leprozenhuis gekocht en ten deele aan de lombard getrokken, ten deele in woningen veranderd, zijnde daarvan thans niets meer te vinden dan eenige vervulde kelders en groote vensters, achter de woningen uitkomende.

MARIA-MAGDALENAKLOOSTER (ST.), voorm. Nonnenkloost. te *Delft*, op den *Vervoersdijk*.

Door wien of wanneer het gesticht is, is onbekend; echter blijkt uit eenen ouden brief, betrekkelijk dit konvent, dat het reeds vóór het jaar 1480 in wezen was. Doch in het jaar 1565 is het weder herbouwd en tot een pesthuis afgezonderd, voerende toen dikwijls den naam van het **MAGDALENA-GASTHUIS**. Na de slooping van beide de Schuttersdoelen, door het springen van 's Lands kruidmagazijn en bij het verplaatsen van het pesthuis buiten de stad, is het in eenen **NIJWUY DOEL** veranderd. Het overige gedeelte van de oude kapel was beneden tot gebruik van het heelmeeestersgilde en loven tot eene Ontleedkamer ingerigt. In het jaar 1831 is de doele afgebroken en door eenen fraaijen **STADS SCHOONWUAG** vervangen.

MARIA-MAGDALENAKLOOSTER (ST.), voorm. kloost. te *Goude*, aan de soogenaamde *Varkensmarkt*, achter St. Elizabethsgasthuis.

Het was waarschijnlijk in of omtrent het jaar 1443 gesticht. Althans in het jaar 1484 stond het er al met huis en kerk; want in dat jaar, den 4 Maart, kwamen **WILLEM WOLBRANDS**, en **MARGARIET** zijne vrouw, met den Pater, de Mater en bewaarderes dezes konvents overeen, om wekelijks aan haar altaar twee missen te laten doen, volgens afspraak, ten welken einde **WILLEM** en zijne vrouw acht ponden Hollandsche boter aan erfrenten lieten. Naderhand maakten **GERRIT VEENMAN** en zijne vrouw **HILLESOED**, den 19 October 1489, aan deze Zusters jaarlijks een gouden Wilhelmusschild, die op hunne jaargetijden door de H. Geestmeesters besteed zouden worden tot inkoop van versche spijzen. Hare eerste woonplaats was op den *Kleiweg*, doch die verlieten zij en verkozen eene ruimere, achter St. Elizabethsgasthuis. Deze besloeg van de Zijl af, achter het voorzegde gasthuis, het plein, nu de Varkensmarkt en den grond van het latere Pesthuis, strekkende zich voorts tot aan de vesten uit. Het laatste overblijfsel was een hoog steenen gebouw, van sommigen aangexien voor de gewezene kerk, zich uitstreckende van de Nieuwesteeg tot aan de Wintersteeg, doch afgebroken zijnde, is het nu in woningen voor proveneris, behorende aan St. Elizabethsgasthuis, verbouwd.

MARIA-MAGDALENAKLOOSTER (ST.), voorm. kloost. te *Haarlem*, in de *Magdalenastraat*.

Het werd bewoond door bekeerde zondaresen of Zusters van boetvaardigheid, en was gesticht met toestemming van den Parochiaan van St. Bavo, **JOANNES VAN ROOZENBOSCH**, in het jaar 1474. Het heeft naderhand gediend tot een **PESTHUIS** en later is het geweest een **GRANFORNEERD WRES- of ARM-KINDERHUIS**. Thans is het het **DIACONIE- en AALHORENIE-ARMHUIS**, waarvan de ingang is in de *Kinderhuisstraat*.

MARIA-MAGDALENAKLOOSTER (ST.), voorm. nonnenkloost. te *Hoorn*, bijna op het einde van het *Oost*, aan de steeg, die daarvan nog de *Bagijnensteeg* heet, ter zijde de kapel van St. **CORNELIS**,

die aan die zelfde steeg plagt te staan, welke kapel ook aan de Zusters bij de stichting gegeven werd, met consent van den Raad en onder voorwaarde, dat men de dienst daarin met open deuren zoude verrigten. In het jaar 1493 werd deze kapel, welke tot dus verre slechts van hout was, geheel van steen opgehaald.

Omstreeks het midden der vijftiende eeuw werd in het klooster van *St. MARIA-MAGDALENA*, op de *Oosterstraat*, door de Bagijnen zeer onrustig en slordig huisgehouden, en zij gedroegen zich somtijds zoo, dat zelfs de bureu gedwongen werden de poort van het klooster open te loopen en hen van elkander te scheiden, daar de eene partij de andere om het leven zoude hebben gebragt. Aangezien er aan die twisten geen einde kwam, besloot de Regering, om, met voorkennis van het Hof en toestemming van het kapittel van Utrecht, het voorzegde klooster op te heffen, zoo als ook geschiedde in het zelfde jaar 1547 of misschien wat later. De Zusters, die daarin waren, werden ontslagen; doch die wilden, mogten in het klooster blijven tot haren dood toe, zonder nogtans dat zij nieuwe Zusters mogten aannemen. En dewijl de ruimte te groot was voor die Zusters, die bleven, zoo werd daarna een groot gedeelte van het klooster in woningen veranderd en door de Regering aan de burgers verhuurd. Na de Reformatie werd ook het overige gedeelte tot burgerwoningen vertimmerd.

MARIA-MAGDALENAKLOOSTER (ST.), voorn. kloost. in *Rijnland*, even buiten de stad *Leyden*.

Het werd bewoond door Nonnen, die naar den derden regel van den *H. AUGUSTINUS* leefden, en is na de Reformatie geheel afgebroken. De grond, waar het gestaan heeft, is tot zaai- en teelland toebereid.

MARIA-MAGDALENAKLOOSTER (ST.), voorn. kloost. te *Utrecht*, op de *Nieuwe-Gracht*, bij de *Magdalenasteeg*.

Dit klooster werd ook het *KLOOSTER-VAN-MARIA-DE-EGYPTENARESSE* genaamd; want omdat beide deze *MARIA's* boetvaardigheid gepleegd hebben en daardoor beroemd zijn geweest, is dit klooster aan beiden, om de gelijkheid van hare zeden, toegewijd. Hoewel men niet recht weet, door wien en op wat tijd het gesticht is, zoo wordt echter voor het naaste geloofd, dat het gesticht is omtrent het jaar 1413, want toen het gebouwd was heeft *Paus EUGENIUS IV* het door de volgende woorden bevestigd: „Binnen de palen der parochiekerk van *St. NICOLAUS* te Utrecht staat een huis van *MARIA de Egiptenaresse*, waarin de vrouwspersonen, die eerst de aanlokselen van het vleesch opgevolgd en hare ligchamen voor ongeoorloofd gewin aan de onkuisheden ten beste gegeven, maar nu door de genade des Heilige Geestes eenen inkeer gekregen en de wereld verlaten hebende, de zonden van haar voorgaande leven door dengdzame werken trachten nit te wischen, en over de bedreven misdaden boetvaardigheid plegen. Opdat zij dan niet weder achteruit zouden loopen, maar in het gemelde huis, nadat zij er eens ingegaan zijn, lofselijk en met eene naarstige zorgvuldigheid mogen leven en verkeerén en den Allerhoogsten onophoudelijk aangename diensten mogen bewijzen enz.” Het algemeene gevoelen is, dat het gesticht is door *WERENBOLDUS VAN BOSKOP*, een Priester, die alle de konventikelen, die den derden regel der boetvaardigheid van *St. FRANCISCUS* volgden, zoo binnen als buiten de vesten der stad Utrecht, heeft gesticht, en overleden is op Pinksteravond in het jaar 1415. Daar zijn nog eenige overblijfselen van dit klooster over en daaronder eene steeg, die nog *St. Magdalenasteeg* wordt genoemd.

MARIA-MAGDALENAKLOOSTER (ST.), voorm. klooster van Reguliere Kanunnikessen te *Zalt-Bommel*, aan het einde der *Nonne-Street*.

Het was omtrent het jaar 1420 gesticht en is na de Reformatie vernietigd. De gebouwen zijn thans ingerigt tot eenen *Gezondheidszinnig*.

MARIA-MAGDALENA'S-HUIS-IN-BETHANIEN (ST-), kloost. van reguliere Kanunniken, in *Delfland*, te 's *Gravezande*.

Dit klooster is voortgesproten uit het klooster van reguliere Kanunniken te Delft en gebouwd van een gasthuis, hetwelk de Graven opgericht en van inkomen voorzien hadden; maar aangezien die inkomsten door slechte besturing niet te regt kwamen, hebben de Schout, Schepenen en Vroedschappen van 's Gravezande aan de reguliere Kanunniken van Delft vergund, een klooster op het erf en de landen van het gemelde gasthuis te timmeren, onder voorwaarde, dat zij de aldaar aanwezige inrigtingen voor de armen zouden instand houden en besturen. Te dien einde vervoegden zij zich, op den 4 Augustus 1427, met een smeekschrift aan Vrouwe Jacoba, Gravin van *Holland*, om de vergunning daartoe te erlangen, hetwelk door deze in overweging genomen en eindelijk toegestaan werd, onder voorwaarde, dat er in de mis, het bidden en de gebeden, voor haar en hare ouders zoude gebeden worden, volgens eenen uitdrukkelijken brief daarvan van Vrouw Jacoba, den 7 Februarij 1432 gegeven en waarop mede nog eene goedkeuring gevonden wordt van den 24 April 1437, van Filips van Bourgondië, als Ruwaard van *Holland*. Dit konvent heeft mede onder dat van Sion behoord.

Ter plaatse, waar dit klooster gestaan heeft, ziet men thans de buitenpl. *Vaerburg*, wordende thans in eigendom bezeten, door Jonkheer Mr. J. W. van *Vaerdenburgh*, woonachtig te *Rijswijk*.

MARIANNESOORD, duinstreek in *Kennemerland*, prov. *Noord-Holland*. Zie *Koningsduin*.

MARIA-OP-DE-HOORNE, voorm. kloost. in de markt van *Helpen*, in het *Gooregt*, prov. *Groningen*, gem. en $\frac{1}{2}$ u. N. W. van *Haren*, even ten Westen van de *Aa*, van waar die stroom nog bekend is onder de benaming van het *Hoornsche-diep*, ten zij de stroom en het klooster dien hadden van het land zelve, dat als eene smalle opstreckende streek of hoek lands in vroegere stukken bekend staat onder den naam van *Horne*.

Het klooster werd bewoond door Nonnen van den derden regel van den H. *Franciscus*, en is tijdens of kort na de Spaansche berovingen gesloopt. Ter plaatse, waar het gestaan heeft, ziet men thans niets meer.

MARIA-PAROGHIE, naam, welken men wel eens geeft aan het d. *Vrouwens-beurt*, prov. *Friesland*, kw. *Westergoo*, griet. 't *Bildt*. Zie *Vrouwens-parochie*.

MARIA-PETRONELLA, voorm. koffijplant. in *Nederlands-Guiana*, kol. *Suriname*, aan de *Warappakreek*, ter rechterzijde in het afvaren, palende bovenwaarts aan de voorm. koffijplant. *Johanna-Maria*, waarmede zij thans vereenigd is, benedenwaarts aan de voorm. koffijplant. *Bentshoop*; bij de *Negers* *Spaan* genoemd.

MARIA-PETRONELLA-EN-JOHANNA-MARIA, koffijplant. in *Nederlands-Guiana*, kol. *Suriname*, aan de *Warappakreek*, ter rechterzijde in het afvaren; palende bovenwaarts aan de verl. koffijplant. *Echtensrots*, benedenwaarts aan de koffijplant. *Bentshoop*; 1228 akk. groot; met 258 slaven. De *Negers* noemen haar *Spaan*.

MARIA-POLDER, pold. in het eil. *Noord-Beveland*, prov. *Zeeland*, arr. *Goes*, kant. *Kortgene*, gem. *Wisselkerke-Geersdijk-'s-Gravenhoek-en-Kampensnieuwland*; palende N. aan den *Anna-Friso-polder* en de

geen tegen de Zeespot, O. aan den Torenpolder, Z. O. aan den Kampenszooiland-polder, Z. aan den Kampenszooiland-polder, Z. W. aan den Rijnspolder.

Deze pold., welke in het jaar bedijkt is, beslaat, volgens het kadaaster, een oppervlakte van 141 bund. 33 v. r. 27 v. ell. schotbaar land; telt 4 h., waaronder 3 boerderijen, en wordt door eene sluis van het overtollige water ontlast. Het polderbestuur bestaat uit eenen Dijkgraaf, twee Gezworenen en eenen Penningmeester.

MARIA-POLDER, pold. in het eil. van *Goedercede-en-Overflakker*, prov. *Zuid-Holland*, arr. *Brielle*, kant. *Sommelsdijk*, gem. *Ooltgenspolder*; palende N. W. aan den pold. Alteklein en den Weipolder, O. Z. O. en Z. aan de Gorzen tegen het Volkerak, W. aan den pold. *Galther*.

Deze pold., welke in het jaar 1731 bedijkt is, beslaat, volgens het kadaaster, eene oppervlakte van 176 bund.

MARIA-POLDER, pold. in de heerl. *Prinseland*, prov. *Noord-Brabant*, *Vierde distr.*, arr. *Breda*, kant. *Oudenbosch*, gem. *Dinschland-en-Prinseland*; palende N. aan den Anna-polder, O. aan den Ouden-Prinslands-polder, Z. aan den Westveer-polder, W. aan het Koningsoord.

Deze pold., welke zijnen naam ontleent van MARIA STUART, Koningin van Engeland en Gemalin van WILLEM III, is, volgens KETELAAR, in het jaar 1635, volgens BESTERHOEN, in het jaar 1650 en volgens anderen in 1679 bedijkt. Hij beslaat, volgens het kadaaster, eene oppervlakte van 366 bund. 82 v. r. 65 v. ell., waaronder 575 bund. 35 v. ell. schotbaar land; telt 14 h., waaronder 9 boerderijen, en wordt door eene sluis in den Zuiddijk, met eene deur en schuif, wijd 2 ell. 5 duim en hoog 1 el 6 palm. 5 duim., op de Steenbergschevliet, van het overtollige water ontlast.

MARIA-POLDER, calamiteuse pold. in *Staats-Vlaanderen*, in *Hulster-Ambacht*, prov. *Zeeland*, arr. *Goes*, kant. en distr. *Hulst*, gedeeltelijk gemeente *Hontenisse*, gedeeltelijk gemeente *Ossenisse*; palende N. aan den Noordhof-polder, O. aan den Noorddijk-polder, Z. aan den Zande-polder en den Zouten-polder, W. aan den Burg-polder.

Deze pold. is, met inbegrip van het geëncloveerde gedeelte van Klein-Lammersveld, groot schotbaar, 241 bund. 41 v. r. 40 v. ell., en volgens het kadaaster 245 bund. 15 v. r. 82 v. ell., te weten: onder *Hontenisse* schotbaar 222 bund. 55 v. r. 46 v. ell., en kadastraal 227 bund. 42 v. r. 56 v. ell., en onder *Ossenisse*, schotbaar 11 bund. 91 v. r. 38 v. ell., en kadastraal 15 bund. 99 v. r. 4 v. ell. Behalve het dorp Groenendijk, geheel in dezen polder gelegen, staan daarin 6 boerenhofsteden, 25 hoesjes en 59 bijzondere woningen, waarvan onder de gemeente *Ossenisse*, 3 hofsteden, 2 hoesjes en 6 bijzondere woningen.

De MARIA-POLDER watert gedeeltelijk uit door eene heul in den Noordhof-polder en grootendeels door eene heul in den Zande-polder en behoort tot de vereenigde polders, uitmakende de *Watering-van-Weisvoerde*, welke door eenen Dijkgraaf, twee Gezworenen en eenen Ontvanger-Griffier wordt beheerd.

MARIA-POLDER, pold. in *Staats-Vlaanderen*, in het *Committimus*, prov. *Zeeland*, arr. *Middelburg*, kant. *Oostburg*, distr. *Sluis*, gem. *Biersdijk*; palende N. aan den Brils-polder en de oude stad van Biersdijk, O. aan den Braakman en den Magdalena-polder, Z. aan den Magdalena-polder, W. aan den St.-Anna-polder en den Oranje-polder.

Deze pold., die in het jaar 1666 bedijkt is, denkelijk krachtens octrooi van 4 Junij 1638, beslaat, volgens het kadaster, eene oppervlakte van 53 bund. 25 v. r. 50 v. ell., doch staat schotbaar bekend ter grootte van 53 bund. 41 v. r. 50 v. ell., en ontlast zijn overtollig water langs den Brils-polder, door den Zonte-polder, naar de zeesluis. Men telt daarin één h., zijnde eene hofstede. Hij heeft slechts één eigenaar, die zelf den polder bestuurt.

Bij den waterloed van 14 en 15 Januarij 1809 is de dijk van den **MARIA-POLDER** doorgebroken.

MARIA-POLDER, voorm. pold. in *Staats-Vlaanderen*, in het *Vrije van Sluis*, gem. *St. Anna-ter-Muiden*. Hij paalde N. aan den Robbemoreel-polder, O. aan het Lapschuursche-Gat, Z. aan het St. Donaasche-Gat, W. aan het fort St. Donaas.

Van 1701 tot 1757 komt dit poldertje voor als gecombineerd met den *Robbemoreel-* en *Gouverneurs-polders*, en wordt in de stukken nopens het bedijken van het Lapschuursche-Gat nog genoemd. Naderhand vindt men ter zelfder plaatse de *Kraaijens-polder* (zie dat art.). Van de plaats, die dit poldertje besloeg, zouden thans ruim 5 bund. 50 v. r. op Nederlandsch gebied liggen en een veel kleiner deel zoude Belgisch zijn.

MARIA-POLDER, pold. in *Staats-Vlaanderen*, prov. *Zeeland*, arr. *Middelburg*, kant., distr. en gem. *Sluis*; palende W., N. en Z. aan het Paswater of de Haven van Sluis, Z. O. aan de contrescarpen van den hoofdwal der stad Sluis.

Deze pold., die in 1807 bedijkt werd, beslaat, volgens het kadaster, eene oppervlakte van 12 bund. 52 v. r. 70 v. ell. lands; hiervan behooren 1 bund. 96 v. r. 60 v. ell. aan den Staat, het overige aan de stad Sluis. De schotbare grootte is 12 bund. 40 v. r. 90 v. ell. De bedijking geschiedde door **LAURENTIUS DE LA HAYE**, van hier de gewone naam van **LOUW-DE-LEIJES-POLDERTJE**. De bedijker verkreeg daarvoor concessie, om den grond te gebruiken, welke zal eindigen in 1846. Er staan daarin geene huizen. Het bestuur is voor als nog aan den concessionaris.

MARIA-POLDER, pold. in het *Land van Strijen*, prov. *Zuid-Holland*, arr. *Dordrecht*, kant. 's *Gravendeel*, gem. *Strijen*.

MARIA-POLDER, pold. in het eil. *Tholen*, prov. *Zeeland*, arr. *Zierikzee*, kant. *Tholen*, gem. *St. Annaland*; palende N. aan den Polder-van-St.-Annaland, N. O. aan de Schorren tegen de Krabbe-kreek, O. en Z. aan de Pluimpot.

MARIA-POLDER, pold. in de heerl. *Hooge-en-Lage-Zwaluwe*, prov. *Noord-Brabant*, *Vierde* distr., arr. *Breda*, kant. *Zevenbergen*, gem. *Hooge-en-Lage-Zwaluwe*; palende W. en N. aan de uitwatering van den Binnen-polder-van-Terheyden, O. aan Willem-Frederiks-polder, Z. aan den *Emilia-polder*.

Deze pold., welke in het jaar 1775 bedijkt is, beslaat, volgens het kadaster, eene oppervlakte van 6 bund. 52 v. r. 70 v. ell., en wordt door eenen houten duiker, wijd 4 palm. 5 duim., voorzien van een drijfdeurtje en schuif, op het Vloedspui en verder op den Amer, van het overtollige water ontlast. Het zomerpeil is 4 palm. beneden A. P. De hoogte der dijken is 1 ell. 7 palm. 5 duim. tot 1 ell. 9 palm. boven A. P. Het bestuur staat onder den Ontvanger van het Domein te Hooge-en-Lage-Zwaluwe.

MARIA'S-GRAF, voorm. kloost., prov. *Friesland*, kw. *Oosterwijk*, griet. *Achtkarspelen*. Zie **BUWEKLOOSTER**.

MARIA'S-HOF (ST.), MARIENHOF OF MARIAASKONVENT, VOORM. kloost. te *Amersfoort*, aan den *Singel*.

Het had eerst buiten, doch onder de stad gestaan, en werd in het jaar 1345 door MAARTEN VAN ROSSEMS soldaten uitgeplunderd, en hetgeen van die plundering overgebleven was, door de Amersfoorters zelven tot buit gemaakt. Naderhand is het binnen de stad overgebracht.

In dit klooster werd eerst naar den derden regel van St. FRANCISCUS geleefd, maar in het jaar 1427 is het op sterk aandringen van Pater HENDRIK WILLEMSZ., den H. AUGUSTINUS, onder het opzigt der vergadering van Windesheim, toegeëigend. De daartoe behoord hebbende gebouwen zijn thans ingerigt tot een BURGERWEESHUIS.

MARIA'SKAMP, MARIAAS'KAMP OF MARIASKAMP, VOORM. abdij in *Rolderdingspil*, prov. *Drenthe*, te *Assen*, voor Nonnen van de Cistercienserorde.

Deze abdij, welke voor hare oprigting te Assen, eenige jaren vroeger, aan de Aa, tusschen Koevorden en Schoonebeek gegroundvest was, werd wegens de overstromingen, waar aan zij aldaar was blootgesteld, in het midden der dertiende eeuw, en wel waarschijnlijk tusschen de jaren 1254 en 1257 naar Assen overgebracht.

Zij was aldaar gebouwd op eenen vrij hoogen, zandigen grond, op eene ruime plaats, van eene wijde gracht omgeven, en zoo wel aan de binnen- als aan de buitenzijde van deze gracht omzet met zwaar opgaand eikenhout, dat grootendeels in het jaar 1608 weggehouden is. De toegang tot het klooster was, volgens overlevering, aan de westzijde van de kloosterplaats, door eene zware poort gesloten, en werd bewaakt door eenen Leekebroeder, opzettelijk tot Portier aangesteld. De abdij, welke van roode tichelsteenen was opgetrokken en op de hoeken met Bentheimersteenen belegd, schijnt een langwerpig vierkant te zijn geweest, in welks midden eene ruime binnenplaats gevonden werd. De abdijkerk maakte den noordelijken vleugel uit; door de drie andere vleugels van het gebouw liep een breede gang, aan welks buitenzijden de vertrekken van de abdis en de verdere vrouwelijke beambten van het konvent, voorts de kerken, de voorraadkamers, de brouwerij, de melkkamer, de eetzaal en de cellen der nonnen zullen zijn geweest. Even ten noordoosten en onmiddellijk in de nabijheid was de begraafplaats, waarvan men nog heden de sporen kan ontdekken, zoodra op de bedoelde plaats op eene diepte van 1 tot 1½ ell. wordt gegraven. De woning van den Priester, door wien de dienst in de Kloosterkerk verrigt werd, stond al mede op de kloosterplaats, doch was van het eigenlijke kloostergebouw gescheiden.

Deze abdij reeds bij hare stichting met groote goederen en inkomsten begiftigd zijnde, nam in het vervolg door giften, koop en overdragt, aanmerkelijk in aanzien toe. Uit zekere akte, van het jaar 1286, blijkt almede, dat er toen reeds dochters van aanzienlijke huizen in dit klooster waren geplaatst. Ook werden ten jare 1460 de Abdis en kloosterlingen te Assen opgenomen in de geestelijke orde ter bevrijding der gevangenen. Deze orde, welke in het jaar 1198 was opgerigt door JOHANNES VAN MATINA, een Fransch edelman uit Provence, had ten doel om gelden in te zamelen tot het vrijkopen van christenslaven, uit de handen der Saracenen en Turken. Niettegenstaande de abdij te Assen, bij uitsluiting, een vrouwenklooster is geweest, werden daarin ook mannen, als Proveniers of kostgangers, opgenomen, terwijl er ook even zoo wel aan werkbroeders, als aan de

werkzusters, een plaatsje tot inwoning ingeruimd werd. De kloosterlingen te Assen stonden in het begin der zestiende eeuw in zulk eene goede verstandhouding met de regering der stad Groningen, aan welke zij belangrijke diensten moesten bewezen hebben, dat ten gevolge daarvan, in het jaar 1515, aan de Abdis en het konvent werd toegestaan het vrij gebruik van de Punterbrug, zonder eenige betaling van bruggeld of weggeld, met bijvoeging van het regt, om ten allen tijde, zonder betaling van accijns, zoo veel wijn en Hamburgerbier uit de stad Groningen te mogen doen voeren, als het konvent benooidigd zoude hebben. In het jaar 1529 hebben de kloosterlingen aan de gemelde stad geleverd het benooidigde hout, tot herstelling van twee jukken der Punterbrug, voor het eene juk als daartoe verplicht, doch voor het andere uit nabuurlijke vriendschap. Daar het getal der Nonnen in het laatst der vijftiende eeuw al te zeer vermenigvuldigde, in verhouding tot de eigendommen en inkomsten, welke het klooster bezat, werd in 1488 bepaald, dat het aan de Abdis niet geoorloofd zoude zijn, om, boven het bepaalde getal, eenige geestelijke dochters in haar konvent toe te laten, ten ware de ouders of naastbestaanden van elke Non zoo veel bijdroegen, als noodig was, om haar, zonder eenig bezwaar of nadeel voor het klooster, van kost en kleederen te kunnen voorzien. Hiervan waren echter uitgezonderd de stichters en andere groote Heeren, weldoeners van het konvent, van wie het groote onderstanden en weldaden genoot, welker dochters zonder medegaven mogten aangenomen worden.

Het verminderen van bezittingen en inkomsten der abdij, de onlusten en oorlogen, welke het land beroerden, het opschieten van eenige gelden aan den Landsvorst en de verandering van het geestelijke gesticht in eene sterke, met wallen en grachten omgeven en van bezetting voorzien, in het begin der zestiende eeuw, strekten niet weinig tot schade der kloosterlingen en van het vervallen van den luister, waarover de abdij zich in vroegere eeuwen verheugde. Zoo schoot b. v. de abdij, in den oorlog tegen de Gelderschen, den Bisschop aanzienlijke sommen voor, waarvan de teruggave nimmer is geschied, en legerden de benden des Hertogs Joris van Saksen zich, in den oorlog tegen Graaf Edzard van Oost-Friesland, binnen de stille muren dezer abdij, die door deze beschikking de gedaante eener vesting verkreeg. Het kon dus niet anders of de geldelijke aangelegenheden van het konvent te Assen, liepen hoe langer hoe meer achteruit, en de kerkhervorming bracht hier in geene verbeteringen te weeg. In het jaar 1600, toen bijna alle kerken en scholen, in Drenthe van Hervormde Predikanten en onderwijzers waren voorzien, besloten ridderschap en eigeners, de Staten van het landschap, onder voorzitting van den Drost Casper van Ewsom, om, tot wering der ongeregelheden in het beheer der abdij en andere geestelijke goederen, en ter voorkoming dat zij geheel vervreemd en de inkomsten tot niet gebracht wierden, het bestuur dier goederen onder zich te brengen. Na nog eenige andere bepalingen ten opzichte der inkomsten en inrigting van het klooster tot stand gebracht, en in 1602 de roerende goederen verkocht te hebben, besloten de Staten in het jaar 1603, dat de aanwezige Kloosterlingen, welke niet geuegen waren zich elders te vestigen, gedurende hun leven in het konvent zouden kunnen blijven, doch dat volstrekt geene nieuwe konventualen meer zouden worden aangenomen of toegelaten. In het laatstgenoemde jaar werd tevens vastgesteld, dat het onlangs opgerigte Collegie van Drost en Gedeputeerden elke veertien

dagen te Assen zonde vergaderen, om de loopende zaken af te doen, en het schijnt, dat, in de eerste jaren, eene van de bouwboeven der abdij, welke tot eene herberg ingerigt werd, tot vergaderplaats, van dit Collegie strekte. Nog werd binnen den zelden jaarkring besloten van te Assen eenen intrek voor den Drost te doen vervaardigen. In latere tijd zijn de vergaderingen, zoo van de Staten als van de Gedeputeerde Staten en van den Etsstoel, in het eigenlijke kloostergebouw overgebracht. Deze verandering in de bestemming van het abdij gebouw gaf aanleiding tot den opbouw van meerdere huizen, die door den tijd tot een klein vlek aangroeiden. Omstreeks 1658 werden de kloostergronden in huisplaatsen en kampen verdeeld, en tegen betaling eener jaarlijksche recognitie, of regt van canon afgestaan, aan elk die er zich met der woon wilde nederzetten, welke dan tevens het vrij gebruik van zekere weide bekwam, en in de veenen de graving voor huisbrand en groote voorregten benevens vrijdom van sommige lasten genoot.

De gebouwen van dit klooster, na van tijd tot tijd aanmerkelijke veranderingen te hebben ondergaan, worden thans hoofdzakelijk gebruikt tot bureaux enz. der provinciale regering.

MARIA'S-KAMP of **ESSEN**, eertijds **ESSEX** genaamd, voorm. kloost. in het *Westerkwartier*, prov. *Groningen*, gem. *Ezinge*, op de wierde op welke nu het dorp *Ezinge* ligt.

Het werd, in het jaar 1256, door **ERRO**, den zesden Abt van **Adard**, gesticht op de hooge **Essen**, van welke dit klooster en dorp haren naam **ESSINGHE** ontleende. Het klooster was gewijd aan de **H. Maagd MARIA**, verwaarts ook de Nonnen van **Trimunte**, onder **Marum**, die daar een zeer ongebonden leven leidden, overgebracht werden. Echter scheen die zedeloosheid besmettelijk te zijn, en in het jaar 1444 werd dit **Benedictijner** nonnenklooster ontbonden en aan de reguliere **Kanunniken** afgestaan, onder welke de eerste **Overste ARSOLDUS KNEVELDIUS** was. Dan ook deze **Reguliere Kanunnikessen** van de orde der **Augustijnen** vervielen in armoede en het klooster werd den 7 Augustus 1561, bij bulle van **Paus PIUS IV**, vernietigd en de inkomsten, ten gevolge van de oprigting van eenen bisschoppelijken zetel te **Groningen**, toegewezen aan de kathedrale kerk van **St. Martes** aldaar.

Sommigen vermenen, dat dit klooster zonde hebben gestaan alwaar men thans de boerderij vindt, bewoond en toebehoorende aan de weduwe van **GERRIT GEERTS DAKHOF**, doch dit is niet zeker.

MARIA'S-KONVENT, voorm. kloost. te *Naarden*, nabij de *Haven*.

Dit kloost. werd bewoond door Nonnen, die naar den derden regel van den **H. FRANCISCUS** leefden, en behoorden onder het algemeene kapittel te **Utrecht**. Het werd in het jaar 1460 van het kerkhof naar de noordzijde der stad overgebracht, maar is bij de **Reformatie** vernietigd.

MARIA'S-KONVENT, voorm. kloost. te *Renkum*, op de *Veluwe*, prov. *Gelderland*.

Het werd bewoond door **Reguliere Kanunnikessen** en was gesticht in het jaar 1599, door **REINALD**, Hertog van *Gelder*, waarna ook de goederen, renten en inkomsten, zoo wel van de voormaals zoo vermaarde kapel te **Renkum**, als van de altaren en vicarjen, in het jaar 1403, aan dit klooster, tot onderhoud der Nonnen, werd toegevoezen. Naderhand heeft de Hertog nog meer goederen en groote voorregten daaraan geschonken, onder anderen, dat zij voor geen wereldlijk **Regter** of **regtbank** mogten betrokken worden, dan alleen voor den Hertog en zijne opvolgers, of voor hunne gemagtigden. En indien de

geestelijke personen van dat klooster, of hunne goederen of Bodeu, voor eenig wereldlijk Regter betrokken werden, konden zij sich terstond op den Hertog beroepen, volgens een privilegie van het jaar 1408. Hierdoor is dit klooster, hetwelk aan Dorewaart leenroerig was en onder het kapittel van Windesheim behoorde, onder den naam van het **KLOOSTER-VAN-MARIA-VAN-REDICHEU**, niet alleen zeer vermaard, maar ook groot, rijk en aanzienlijk geworden. Twee jaren daarna, en dus nog ten tijde van Hertog **REINALD**, is het gasthuis van Dorewaart, in de Neder-Betuwe, dat door **Vrouwe van VALKENBURG** en **Walraven, Heer van Brederode**, in vroeger tijd aldaar gesticht was, met de groote en smalle tienden van 500 morgen land, in het jaar 1410 tot dit klooster overgebracht. Ook is dit klooster van tijd tot tijd, gelijk vele andere in die tijden, met goederen en inkomsten beschenken; doch met de verandering van de godsdienst werd het zoodanig vernield, dat er naanwieljks eenige geringe puinhoopen en vervallen muurbrokken van overbleven. Nogtans hielden de Roomschegezinden niet op bedevaarten derwaarts te doen, alhoewel het mirakelbeeld reeds sedert lang naar Utrecht was overgebracht.

Ter plaatse, waar dit kloost. gestaan heeft, ziet men thans weiland. De daartos behoord hebbende gronden, beslaande eene oppervlakte van 7 bund. 85 v. r. 80 v. ell., worden thans in eigendom bezeten door de weduwe **W. OFFENBERG**, woonachtig te Renkum.

MARIA'S-KONVENT, voorm. kloost. in *Kennemerland*, prov. *Noord-Holland*, te *Beverwijk*.

Dit konvent, hetwelk bewoond werd door Augustijner-Monniken, is men, in het jaar 1429, beginnen te bouwen, op den naakten erfgrond van den Priester **GERAÏT DE VISSCHER** en zijne moeder **GERAÏTUS MATTHEÏS** dochter, en werd eerst bewoond door eenige Broeders van Hulsbergen.

BARTHOÛT VAN ASSENDELFT, Ridder, sich in het jaar 1431, in dit klooster begeven hebbende, heeft de bouwing daarvan niet weinig bevorderd, en daaraan aanzienlijke giften gedaan, welke hij in 1439 vernieuwd en vermeerderd heeft.

Bij brief van 1 April 1429 gaf **JACOBA VAN BEIJEREN**, Gravin van *Holland*, hare toestemming tot het stichten van dit klooster, welke stichting den 20 dier zelfde maand, door **ZWEDER VAN CULENBORG**, den twee en vijftigsten Bisschop van Utrecht, is goedgekeurd. In het zelfde jaar 1429 is er tusschen **JONAN VAN EYK**, Pastoor van de parochiekerk te Beverwijk van den eenen kant, en Heer **Hueo**, Priester, met zijne broeders aan den anderen kant, eene overeenkomst getroffen, volgens welke de Pastoor er zijne toestemming en volkomen verlot toe gaf, dat op het erf, hetwelk door Heer **GERAÏT** daartoe gegeven was, een klooster van Reguliere Kanunniken, met eene kerk en kerkhof, en wat er verder toe behoorde, gesticht zouden worden. Ook stond hij den Kanunniken, voor hen en hunne nazaten toe, dat zij, na het voltrekken van hunne kerk en klooster, de lijken van zoodanige parochianen, die zulks in hun leven begeerd hadden zonder de parochiekerk eens aan te doen, of de lijken aldaar te vertoonen, binnen hunne kerk zonden mogen begraven, en de volkomenlijkstaatsie mogen houden, mits dat zij de helft der offerpenningen, welke bij zulke gelegenheid gegeven werden, aan den Pastoor ter hand zouden stellen. Nog al verder vergunde hij, aan de zelfde Kanunniken, dat de huisgenooten en bestendige kostgangers van het klooster daar mogten biechten, en er alle de sakramenten ontvangen; eindelijk dat de vreemdelingen

en uitlanders, die onder de parochie van Beverwijk niet behoorden, en in het gemelde klooster aankwamen, aldaar bij noodzakelijkheid of in doodsnoed zouden mogen biechten, en er de kerkelijke sacramenten ontvangen, ja dat zij er ook begraven mochten worden, zonder dat er de Pastoor iets tegen zeggen mogt, of de Regulieren gehouden zouden zijn, om van de penningen, welke zij bij zulke gelegenheden trokken, iets aan den Pastoor mede te deelen, of hem deswege rekenschap te geven. Daarvoor zoude Heer Hugo, met de broeders en alle hunne nazaten, gehouden zijn, jaarlijks op het feest van de H. H. Apostelen PHILIPPUS en JACOBUS, aan den Pastoor en diens nazaten te betalen een halve onde schild Fransche munt (1 guld. 15 cent). En is deze overeenkomst in het voornoemde jaar gesloten en geteekend ten overstaan van den Hooggeboren Ridder BAARTHOUT VAN ASSENDELFF, DIDRIJK BAARTHOUTS broeder en SIMON LOTTOOS zoon, leeken, die, als getuigen, daarbij verzocht en ontboden waren.

Nog vindt men aangeteekend, dat eenige broeders de vergadering van St. Hieronymusberg, buiten Hattem, verlaten, en zich in dit nieuwe klooster begeven hebben. Doch bij die gelegenheid is er tusschen die twee konventen, over de nagelatene goederen der gemelde personen, eene groote en langdurige twist ontstaan. Deze zaak is, door het algemeen kapittel van Windesheim, eindelijk aan de uitspraak van eenige zoogezoomde goede mannen onderworpen, nadat de partijen zich wederzijds tot het nakomen hunner uitspraak verbonden hadden. Er waren tot goede mannen verkoren Br. BOUDEWIJX, Prior der Reguliere Kanunniken te Utrecht; broeder JORAN, Prior van Marienborn, buiten Arnhem, de Heer JAKOB WOLF, Biechtvader van de Reguliere Kanunnikessen te Harderwijk; en Heer LUBBERT, Biechtvader van de Zusters der derde orde te Elburg. De uitspraak kwam hierop uit: dat de Reguliere Kanunniken van de Beverwijk geen regt of eigendom op de gemelde goederen hadden, doch omdat zij van eenige der gemelde personen menig voordeel of dienst genoten hadden, en daarbij naar de wereld niet of sober gegoed waren, zoo zouden de Regulieren van St. Hieronymusberg het konvent van de Beverwijk te gemoet komen, door het opschieten van 100 Postulaat guldens (200 guld.). En is deze uitspraak gedaan den 12 April 1449.

Verders had dit konvent ook eenen Conservator of beschermer, bewaarder en verdediger, die ook andere beschermheeren, welke het op zijnen naam deden, konde aanstellen.

In de kerk van dit klooster was, onder anderen, een altaar ingewijd ter eere van de H. MARIA MAGDALENA en den H. Kerkleeraar HIERONYMUS, aan welk altaar dagelijks eene mis moest gelezen worden. Het MARIA'S-KONVENT, te Beverwijk, is vermoedelijk tijdens de Kerkhervorming verwoest.

MARIA'S-KONVENT-VAN-ROSENDALE, voorm. kloost., prov. Friesland, kw. Zevenwouden. Zie HASKER-KONVENT.

MARIA'SLUST, houtgr. in *Nederlands-Guiana*, kol. *Suriname*, aan de *Saramacca*, ter linkerzijde in het afvaren; palende bovenwaarts aan den houtgr. Goede-Moed, benedenwaarts aan den verl. houtgr. Vaderszorg; 1000 akk. groot.

MARIA'SLUST, katoenplant. in *Nederlands-Guiana*, kol. *Suriname*, aan de *Tapoeripakreek*, ter rechterzijde in het afvaren; palende bovenwaarts aan de katoenplant. Groningen, benedenwaarts aan de verl. plant. Rees-en-Crop; 750 akk. groot; met 20 slaven. De Negers noemen haar de SARTI.

MARIA'SLUST, houtgr. in *Nederlands-Guiana*, kol. *Suriname*, aan de *Wanicaakreek*, ter registersijde in het afvaren; palende bovenwaarts aan den koutgr. *Nooit-Gedacht*, benedenwaarts aan den houtgr. *Rust-en-Rust*; 800 akk. groot; met 3 slaven.

MARIA'S-PARADIJS, voorm. kloost. van Reguliere Kanunniken op het eil. *Zuid-Beveland*, prov. *Zeeland*, buiten de *Vrouwenpoort* der stad *Reimerswaal*.

Dit kloost. schijnt omtrent 1425 gesticht te zijn, en door verscheidene Edelen met goederen begiftigd, bestaande in vijfzig gemeten lands. Het werd daarin bevestigd door *JAN*, Hertog van *Brabant*, op 17 Maart 1425. In 1419 was de Geleerde *Johannes Gruyterius* Prior van dit konvent. Op 12 April 1454 schonk *Jacoba van Beijeren* daaraan *vrijdom van schoten voor het land gelegen onder Poortvliet*. In 1480 werd het van kerk, gracht en muur voorzien. In 1468 moet *Egidius Bocnenort*, Meester in de vrije kunsten en Kanunnik der *St. Dionisiuskerk* te *Luik*, als Prior in dit klooster gestorven zijn. In 1520 brandde het geheel af. Op 5 November 1530 door den vloed vernield, die het op 2 November 1532 geheel ter nederwierp.

Dit klooster is niet alleen door slecht bestuur, tweedragt en afgunst, maar ook door brand en pestziekten, en eindelijk door de watervloeden te niet gegaan.

MARIA'S-POORT, voorm. kloost. te *Cuzemer*, in het *Westerkwartier*, prov. *Groningen*. Zie *Cuzemer*.

MARIA-TE-SILOË, voorm. kloost. in het *Gooregt*, bij *Selwert*, prov. *Groningen*, gestaan hebbende aan den linkeroever der oude *Hunze*.

Het werd vroeger het *Klooster-Selwert* genaamd en was eene abdij, gesticht in 1216 door den Groninger Priester *Theoborus*, voor *Benedictijner Nonnen* en toegewijd aan de *H. Catharina*. Deze Nonnen werden, eveneens als die van *Maria'skamp*, in 1444, wegens hun slecht gedrag daaruit verdreven en vervangen door *Augustijner Kanunnikessen*.

MARIA-VAN-NAZARETH, voorm. kloost. op de *Felure*, prov. *Gelderland*, 5 min. Z. O. van het d. *Oen*, gem. *Epe*.

Dit klooster werd bewoond door *Franciskaner-Nonnen*, die *Tertiaarissen* genoemd werden en met het kapittel van *Utrecht* vereenigd waren. De plaats was op den naam van de *Allerheiligste Maagd Maria in Nazareth* ingewijd, en heeft in hare eerste opkomst veel goeds genoten van *Nikolaas Boudewijn*, een geboren *Zeeuw*. Want behalve dat hij tot tweeden Vader of Overste over deze weezen aangesteld werd en het bewind gedurende den tijd van een en vijftig jaren met groote zorgvuldigheid heeft gevoerd, zoo is hij ook een groot weldoener van het klooster geweest. Hij is in het jaar 1491 overleden, des daags vóór het feest van *O. L. V.* Geboorte en in het koor der kerk, dat hij op zijne eigene kosten had doen bouwen, begraven. Het klooster is door de *Staten van Gelderland*, met alles wat er toe behoorde, voor 80,000 guld. verkocht, en heeft den naam van klooster verloren sedert het jaar 1652, wanneer de brouwplaats, die alleen van het geheele huis nog was overgebleven en tot nu toe den naam van *Klooster* behouden heeft, door den toenmalige *Schout* van het dorp *Epe*, *Biese* genaamd, tot een woonhuis gebruikt werd. In het jaar 1716 werd het, met alle de daartoe behoorende landerijen, zooals het thans nog bestaat, door *Jacob van Benneken*, Heer van *Tuil en Appenberg*, verkocht aan den Heer *Fredrik Driessz*, wiens nakomelingen thans nog de eigenaars en bewoners zijn.

MARIA-WEG, weg in *Staats-Vlaanderen*, in het *Vrije-van-Sluis*, prov. *Zeeland*, distr. *Sluis*, ongeveer een uur gaans lang, loopende noordwestelijk van Zuidzande naar Kadzand.

Deze weg, was oudtijds de grens tusschen verscheidene leenen, met regt op aanwassen, jagt enz. Merkwaardig is het, dat hij in de wandeling de *MERRIE-WEG* genoemd wordt, even als de Engelschen gewoon zijn het woord *Mary* uit te spreken. Zoude dit misschien in verband staan met hetgeen *CORNELIUS GAILLART* meldt, nopens de Iersche afkomst van het geslacht *DE BAENST*, de oudste Heeren van Kadzand?

MARIAWEIDE, meestal nog het *WEI-KLOOSTER* genaamd, voorn. kloost. te *Venlo*, in de *Nieuwstraat*.

Dit klooster was in de vijftiende eeuw gesticht voor Reguliere Kunnikessen, die naar den regel van den *H. AUGUSTINUS* leefden, en werd in het jaar 1795 vernietigd. Het was van eene groote uitgebreidheid. De kloosterkerk is thans eene zoutziederij en de gebouwen zijn in fraaije woonhuizen herschapen en tot bergplaatsen ingerigt.

MARIBAYA, distr. in *Oost-Indië*, op het *Sundasche eil. Java*, resid. en reg. *Tagal*. Zie voorts op *GANTOENGAN*.

MARIBAYA, d. in *Oost-Indië*, op het *Sundasche eil. Java*. Zie *MOERABAYA*.

MARIE (FORT), plant. in *West-Indië*, op het eil. *Curacao*, in de *West-Divisie*, N. van Port-Mariebaai, hebbende de plant. *Engelenberg* in het Noordwesten en de plant. *St. Sebastiaan* in het Noordoosten.

MARIE (ST.), plant. in *West-Indië*, op het eil. *Curacao*, in de *West-Divisie*, W. van de zoutpan bij kaap *St. Marie*.

MARIE (KAAP-ST.-), kaap in *West-Indië*, aan de zuidkust van het eil. *Curacao*.

MARIE (OUD-ST.), plant. in *West-Indië*, op het eil. *Curacao*, in de *West-Divisie*, O. van de zoutpan bij kaap *St. Marie*, hebbende de plant. *Zevenhuizen* in het Noordwesten en de plant. *Zorgvliet* in het Oosten.

MARIECO, sterkte in *Oost-Indië*, in den *Moluksche-Archipel*, op het *Ternataansche eil. Tidore*.

Deze vesting was door de Spanjaarden gebouwd, en nu eens door hen en dan weder door de Portugezen bezet. In het jaar 1624 heeft de Vorst *TSAFIE OEDDIN*, ook *SALFODDIEN* genaamd, *MARIECO*, op verzoek der *Oostindische-Compagnie*, doen sléchten, waarvoor hem twee honderd Rijksdaalders 's jaars werden toegelegd.

MARIEKERKE, heerl. op het eil. *Walcheren*, prov. *Zeeland*, distr. en arr. *Middelburg*, kant. *Vlissingen*, gem. *Melis-en-Mariekerke*; palende N. aan de heerl. *Aagtekerke*, N. O. en O. aan de heerl. *Grijpskerke*, Z. O. aan *Poppendamme*, Z. aan *Poppendamme* en *Krommenhoeke*, W. aan *Meliskerke*.

Deze heerl., welke vroeger op zich zelven stond, is sedert onheugelijke jaren met die van *Meliskerke* door de zelfde eigenaars bezeten, en wordt daarom meestal als daarmede één geheel uitmakende aangemerkt. Zij bevat het geb. *Mariekerke* en eenige verstrooid liggende h., en beslaat, volgens het kadaster, eene oppervlakte van 370 bund. 92 v. r. 82 v. ell. Men telt er 25 h., bewoond door 32 huisgez., uitmakende eene bevolking van ongeveer 170 inw., die meest hun bestaan vinden in den landbouw.

De inw., die allen Herv. zijn, behooren tot de gem. *Melis-en-Mariekerke*. Men heeft in deze heerl. geene school, maar de kinderen genieten onderwijs te *Meliskerke*.

Deze heerl. wordt thans in eigendom bezeten door den Heer Mr. **JACOBS PRAUS NOIRREY DE BAUTE**, Lid van den Hoogen Raad der Nederlanden, te 's Gravenhage.

Het geb. **MARIKERKE**, **MARIAKERKE** of **MARIEKERKE**, ligt $1\frac{1}{2}$ u. W. N. W. van Middelburg, 2 u. N. W. van Vlissingen, $\frac{1}{2}$ u. N. N. W. van Meliskerke. Het was voormaals een dorp, waarvan echter thans nog slechts 7 h., bewoond door ruim 80 inw., overig zijn.

De kerk, welke hier vroeger stond, was, vóór de Reformatie, aan de *H. Maagd MARIA* toegewijd, en daarvan ontleende het dorp zijnen naam. Deze kerk was steeds, vóór het midden der vorige eeuw, zoodanig vervallen, dat zij afgebroken is, en men er thans niets meer van ziet dan het kerkhof, hetwelk ook nog als zoodanig gebruikt wordt.

MARIENBERG, voorm. kloost. te *Doesborgh*.

Dit kloost. is door broeders of klerken van het gemeene leven bewoond geweest, en door **DIDERIK VAN HEKXEN**, Overste van de Broeders te Zwolle, gesticht. Hij wilde **ZWEDER VAN CULENBORGE**, dien de Paus het bisdom van Utrecht toegewezen had, niet verlaten, noch **DIERNOT**, die door het Bovensticht voorgestaan werd, vóór Bisschop erkennen, en was daarom, op goeden Vrijdag 1425, met de andere Broeders in ballingschap gezonden. Als hij dan van Zwolle vertrokken was, en zich eenigen tijd op St. Hieronymusberg, bij de Broeders van Hulsbergen opgehouden had, heeft hij zich naar Doesborgh begeven, daar hij dit konvent heeft opgericht. Hij stelde er zekeren **DIDERIK VAN REYS** tot eersten Overste aan, die, zoo als de schrijver van **HEKXEN** leven spreekt, een man was van eene groote liefde en vurig in het vermanen. Naderhand begon dit konvent te wankelen, zoekende de eerste instelling te verlaten, en tot de orde der Reguliere Kanunniken over te gaan, zoodat de Prior van Windesheim reeds ontboden was, om aan de Broeders de Reguliere kleeding te geven. Doch vader **BOMAR**, de vijfde Overste van het Fraterhuis te Deventer, bragt nog te weeg, dat het aan de Fraters bleef. De Fraters zijn in het bezit van het konvent gebleven, tot dat zij, na het uitkomen van de pauselijke bul, den 8 Junij 1571, met goedkenning van den verkoren Bisschop **AGREUS DE MONTA**, het gemeene leven verlaten hebben, 'en in de parochiekerk ingelijfd zijn.

MARIENBERG, een der vijf heuvelen waarop de stad *Nymegen*, prov. *Gelderland*, gebouwd is, zij beslaat dat gedeelte waarin de *Koningsstraat*, de *Hertogstraat* en de *Houtmarkt* gelegen zijn.

MARIENBERG, **MARIENBURG** of **MARIA'S-KONVENT**, voorm. kloost. te *Nymegen*, bij de *Houtmarkt*.

Dit klooster, hetwelk bewoond werd door Nonnen van de Premonstreiterorde was gesticht, volgens sommigen tusschen 1105 en 1108, volgens anderen tusschen 1186 en 1230.

In het jaar 1487 heeft de Roermondsche Bisschop **LIEBARDUS**, de Nonnen van **MARIENBERG** in een ligchaam vereenigd met die van *St. Agnesberg*, die ook buiten *Nymegen* woonden. Daarop heeft hij er eene strengere tucht ingevoerd, en de Nonnen bevolen altijd opgesloten te blijven.

Dit kloost. is in het jaar 1591, nadat Prins **MAURITS**, de stad *Nijmegen* had ingenomen, vernietigd.

Toen in het jaar 1672, *Nijmegen* door de Franschen was ingenomen, werd de gewezen kerk van dit klooster, voor de R. K. bestemd. In het jaar 1781 werd zij tot eene stad Musijkschool ingerigt. Later diende zij tot 's Lands turfschuur. Thans wordt het klooster

en de kerk geheel verbouwd tot ARSENAAI en gebouwen voor het garnizoen.

MARIENBERG, landh. op den *Feluszoom*, prov. *Gelderland*, distr. *Feluse*, arr., kant., gem. en 3 min. W. van *Arnhem*, even buiten de *St-Jans-barrière* dier stad, tusschen den *Utrechtschen* en den *Amsterdamschen* straatweg.

Dit landh., hetwelk eene oppervlakte beslaat van 74 bund. 5 v. r. 66 v. ell., is voor weinige jaren, en wel in het jaar 1819 door den Heer **COENRAAD ALEXANDER WEERTS**, door wien het thans nog bevoond wordt, smaakvol op een gedeelte van *Arnhem's* gesloopte vestingwerken aangelegd, ter plaatse waar vroeger het van ouds bekende logement de *Rooie Haan* stond, in hetwelk, in den jare 1672, *Koning* **LODEWIJK XIV**, kort nadat de stad zich aan hem had overgegeven, gedurende eenige dagen zijnen intrek nam. De met jong plantsoen bedekte heuvels, achter dit gebouw gelegen, waren nog in 1815 als baterijen aanwezig, en verstrekten toen, gedurende zes dagen, ter verschansing aan de Franschen, die zich daar achter met woede tegen eene groote overmagt verdedigden, en den 30 November, na een hevig gevecht, genoodzaakt waren, die te verlaten, ten gevolge waarvan toen ook de stad *Arnhem* zelve door het *Pruissische* leger stormenderhand werd veroverd.

MARIENBERG, geb. in *Zalland*, prov. *Overijssel*. Zie **MARIENBERG** (1).

MARIENBERG of **ZWARTE-WATER**, VOORH. van *Benediktijner Nonnen*, in *Zalland*, prov. *Overijssel*, gem. *Staphorst*, onder *Rouveen*.

Dit klooster werd gesticht ten gevolge van een vredes-tractaat tusschen **RODOLF**, Slotvoogd van *Koevorden*, en **WILLEBRAND VAN OLDENBURG**, den vijfendertigsten *Bisschop* van *Utrecht*, waarbij eerstgemelde, onder anderen, beloofd had, dat hij aan het *Zwarte-Water*, bij *Zwolle*, een klooster zoude stichten voor vijf en twintig *Nonnen* van de orde der *Benedictijnen*. De stichtingsbrief, den 20 Julij 1253 te *Deventer* gegeven, meldt, dat door de goede lieden, die deel hadden aan het veen, bij het klooster gelegen, daaraan dertien hoeven vrijwillig waren afgestaan, met de bosschen, wateren, beemden en weiden, waarbij de *Bisschop* voegde de tienden van het geheele veen tot zijne uiterste palen.

De gebouwen van het klooster, waarvan nu niets meer te zien is, moeten van zeer ruimen omvang geweest zijn, zoo als blijkt uit de sporen der grondslagen, welke men, in den grond gravende, nog heden vindt. De landerijen waren zeer uitgebreid, daar de meeste erven van het zuidende van *Rouveen* kloostergoederen waren, buiten welke het aldaar en elders nog eene menigte losse landerijen en vaste goederen bezat. Nog lang na de *Hervorming* had het hier vele en aanmerkelijke eigendommen. Op de kohieren der verponding en contributie, de zijlboeken en soortgelijke registers vindt men vele landen, ten name der *Juffers-van-het-Zwarte-Water*. Ook stond de begeving der kerken van *Rouveen*, van *Ijhorst*, van *Raalte*, van *Hardenberg*, van *Averest* enz., aan dit klooster. Eeuwen bloeide het in tamelijken voorspoed, en de wereld was bij de *Zusters* en *Leeken* ook niet geheel vergeten, want toen het zich, in het jaar 1469, onder de vergadering van *Bursfeld* begeeven had, werd het door veelvuldig bezoek van vrienden en wereldsche lieden als afgeloopen, hetwelk de stilheid

(1) *Ervreens* roebe men alle woorden met **MARIEN** beginnende, welke hier niet gevonden worden, op **MARIA**.

der Nonnen verstoorde. Dit gaf aanleiding dat eenige maagden, naar eene strengere levenswijze verlangende, besloten dit klooster te verlaten en ergens elders eene vereeniging, naar den regel van den H. BENEDICTUS, op te rigten, hetwelk zij dan ook, onder den stads banne van Hattem ten uitvoer bragten. In 1477 was HÉLMICH VAN IJTERSUM, Proost van MARIENBERG.

In 1582 en later had dit klooster veel door de strooptogten, zoowel van de Spaanschgezinden als van de Staatsche krijgslieden te verduren, en men kan van toen af het te niet gaan van dit stift rekenen. De gebouwen in deerlijk verval geraakt en van de Geestelijke Zusters verlaten zijnde, werden vervolgens tot boerenwoningen ingerigt, terwijl de eigendom overging aan de Staten. In 1665 werd dit klooster, welks reuuenen in 1639 nog 5488 goudguld. (8232 guld.) beliepen, in eigendom opgedragen aan de Heeren Edelen of Ridderchap in Overijssel, die deze goederen tot en met 1795 onder eigen beheer hadden. Toen voor Nationaal eigendom verklaard, werden zij in 1802 verkocht. In het jaar 1795 echter waren de overblijfselen van dit aloude klooster reeds gesloopt, en daarop drie knappe boerenhuizen gebouwd. Het kerkhof is nog in wezen, en dient tot begraafplaats van de bewoners in den omtrek.

MARIENBORN, voorm. kloost. te *Dordrecht*, in de *Marienbornstraat*.

Dit klooster, gesticht in het jaar 1303, werd bewoond door Nonnen, die naar den derden regel van den H. FRANCISCUS leefden, en in het geestelijke door een wereldsch Priester bediend werden.

In het jaar 1575 werd het WESWUIS in dit klooster overgebracht, waartoe het thans nog dient; terwijl de kloosterkerk later tot eene SYNAGOGE voor de Israëlieten is ingerigt geworden.

MARIENBORN, buit. in het *Rijk-van-Nijmegen*, prov. *Gelderland*, kw., distr., arr., kant., gem. en $\frac{1}{4}$ u. O. van *Nijmegen*.

Dit buit. beslaat, met de daartoe behoorende gronden, eene oppervlakte van 80 bund. en wordt thans in eigendom bezeten door Jonkheer DONNER VAN POLDERSVELD, woonachtig te Ubbergen.

MARIENBORN, of MARIENBRON, voorm. kloost. op de *Veluwe*, prov. *Gelderland*, gem. en $\frac{1}{2}$ u. W. van *Arnhem*.

Dit gesticht, hetwelk door Reguliere Kanunniken bewoond was, dagteekende van het jaar 1392, toen WIJNAND VAN ARNHEM en ARNOLD GRUYTHUIZEN, beiden uit een aanzienlijk geslacht gesproten en met hooge waardigheden bekleed, van Hertog WILLEM VAN GULIK verlof verkregen, om het, met toestemming van den Bisschop van Utrecht, op het uitgestrekte landgoed des eersten te vestigen, en wel naar het voorbeeld of de inzetting van het klooster Windesheim bij *Zwolle*. De Bisschop, op voorspraak des Hertogs, zijne toestemming dadelijk verleend, en aan het nieuw te stichten klooster aanzienlijke voorregten toegezegd hebbende, kwamen eenige Geestelijke Heeren van Windesheim over, om de vereischte inrigtingen te helpen daarstellen, om welke reden men ook deze stichting de oudste dochter van Windesheim plagt te noemen.

Nadat, ten gevolge der godsdiensthervorming, de kloosterlingen zich ook van hier hadden moeten verwijderen, werden de oude gebouwen afgebroken en grootendeels tot herstelling der putten en vestingwerken van Arnhem gebezigd, terwijl de grond, in lateren tijd, door koop, in handen van bijzondere personen overging en tot een landgoed is aangelegd, Mariendaal geheeten. Zie dat woord.

MARIENBOSCH of **MARI-BOSCH**, ook **STEENKERKE**, voorm. kloost., prov. *Friesland*, kw. *Zevenwouden*, griet. *Acagwirden*.

Volgens zeker handschrift stond dit klooster onder *Lunjebert*, doch volgens *Scotants* zou het bestaan hebben in het dorp *Terbaant*. Volgens een ander handschrift hadden deze Kloosterzusters den regel van de *Cistercienserorde*, onder den Abt van *Bloemkamp*, aangenomen. Daarom plagten de Abten van *Bloemkamp*, zoo als *Scotants* getuigt, dit klooster voor een lusthof te houden.

MARIENBOSCH, buit. in *Kennemerland*, prov. *Noord-Holland*, arr., kant. en 1 u. W. Z. W. van *Haarlem*, gem. *Bloemendaal-Tetterode-en-de-Vogelenzang*, 1½ u. Z. W. van *Bloemendaal*, tusschen den *Aardenhout* en de *Vogelenzang*.

Het beplante gedeelte strekt zich ongeveer zes honderd *Nederlandsche* ellen van het Noorden naar het Zuiden en vier honderd ellen van het Oosten naar het Westen uit, en wordt in eigendom bezeten door den Heer *M. de Neufville*, woonachtig te *Amsterdam*.

MARIENBOSCH is, zoo wel aan de noordelijke als aan de zuidelijke zijde, door een wit landbek, waarop de naam staat en betwelk men mag intreden, van den openbaren weg afgeperkt. Het ligt westwaarts van den *Doodweg* en heeft daarmede ter wederzijde onmiddellijke gemeenschap, aan de noordelijke zijde door eene verlenging van dien *Doodweg*, welke op het eenvoudig maar, in het midden van hoog geboomte, landelijk gelegen, heerenhuis uitloopt. Nabij dat heerenhuis is een weinig *Engelsche* beplanting, mitsgaders een kleine vijver, en aan den westkant van dat huis staat ook eene *dagloonerswoning*. Behalve de groote laan tusschen de beide genoemde hekken, bestaat het voornamelijk uit *hakhout*, doorsneden met *jachtlanen*, waartusschen hier en daar ook eenig *bouwland* ligt. Tusschen het heerenhuis en het duin is, in de rigting van het Noorden, weder een breede en op een derde bijna afgebroken vijver, lang ongeveer 500 *Nederlandsche* ellen, en op twee derde is een eiland met *goudsbloemen* beplant, welke vijver eindigt tegen klimmend duin. Deze weinig bezochte wandeling is door dit een en ander waarlijk schilderachtig.

MARIENBOSCH of het **BOSCH-KLOOSTER**, voorm. kloost. te *Zwolle*.

Dit klooster stond eerst aan de vesten, buiten de *Sassenpoort* dier stad en werd door *Reguliere Kanunnikessen* bewoond. Deze *Geestelijke Zusters* hebben de vergadering van *Windesheim*, met goedkeuring van *ALEXANDER VI*, welke in het jaar 1499 geteekend is, voor haar hoofd erkend, nadat zij in het jaar 1484 de opsluiting aangenomen en zich aan de gemelde vergadering onderworpen hadden, want te voren hadden zij onder de inzetting en het bestuur der broeders gestaan. In het zelfde jaar werd ook besloten, dat het gewoon getal der Nonnen niet grooter zoude zijn dan twee en dertig en dat van de *Lecken* twintig, tenzij met vergunning van den Raad van *Zwolle* en van den *Aartsvader* van *Windesheim*.

Dit konvent, dat even buiten de stad stond, is door de *Zwollenaars* zelf, in het jaar 1524, in brand gestoken, opdat de *Gelderschen*, die het oog op de stad hadden, aldaar geen post zouden vatten, die het evenwel voor eene schans gebruikt hebben. De *Geestelijke Zusters* trokken in de stad, en hebben weeskinderen in hunne plaats gekregen, die er tegenwoordig nog in wonen.

MARIENBOSCH, koffijplant. in *Nederlands-Guiana*, kol. *Suriname*, aan de *Beneden-Commewijne*, ter regterzijde in het afvaren; palende bovenwaarts aan de verl. plant. de *Goede-Vriendschap*, benedenwaarts

aan de koffijplant. Guadeloupe, 1028 akk. groot; met 161 slaven; de Negers noemen haar SPIERIEI.

MARIENBURG, voorm. kloost. in *Eemland*, prov. *Utrecht*. Zie MARIËTHOF-IN-DEN-BEEK.

MARIENBURG, voorm. lusttuin, prov. *Friesland*, kw., arr., kant. en gem. *Leeuwarden*.

Deze lusttuin werd, in het begin der vorige eeuw, door Prinses MARIA LOUISA, weduwe van JAN WILLEM FRISO, vergroot en naar haar aldus genoemd. Na het overlijden van die Vorstin, werd zij aan de Diakonie der stad Leeuwarden geschonken, aan wie zij nog behoort.

MARIENBURG, voorm. bolwerk, te *Utrecht*, achter de Mariakerk, aan de westzijde der stad.

Het werd in het jaar 1634 gedeeltelijk en in 1682 geheel geslecht, een gedeelte der gracht is bij de buitenplaats Nieuweroord aan den Singel, nog aanwezig.

MARIENBURG, koffijplant. in *Nederlands-Guiana*, kol. *Suriname*, aan de *Beneden-Commewijne*, ter linkerzijde in het afvaren; palende bovenwaarts aan de suikerplant. Ellen, benedenwaarts aan de koffijplant. Geertruidenberg; 1000 akk. groot; met 102 slaven. De Negers noemen haar Di Hooi.

MARIENBURG, verl. suikerplant. in *Nederlands-Guiana*, kol. *Suriname*, aan de *Cottica*, ter rechterzijde in het afvaren; palende bovenwaarts aan de verl. plant. de Onderneming, benedenwaarts aan het Eerste-Tabbetje (eilandje); 360 akk. groot. De Negers noemen haar PEIRI. Zij is thans met *Lunenburg* vereenigd.

MARIENBURGT, voorm. kloost. te 's *Hertogenbosch*, op den *Uilenberg*. Dit klooster werd in het jaar 1469 gesticht, en was bewoond door Nonnen, welke naar den derden regel van den H. FRANCISCUS leefden. Na de verovering der stad is het uitgestorven. De laatste der Nonnen stierf in het klooster der zelve orde te *Maaseyk* in het jaar 1682.

De gebouwen van dit klooster zijn verbouwd, tot particuliere woningen, een Arsenaal en eene Societeit.

MARIENDAAL of MARIËDAL, voorm. kloost., prov. *Friesland*, kw. *Oostergoo*, griet. *Oost-Dongeradeel*. Zie SION.

MARIENDAAL, ook wel TEN-DAAL of enkel DAAL genoemd, voorm. abdij in het *Nederkwartier* der prov. *Utrecht*, 40 min. buiten de *Catharijnepoort* der stad *Utrecht*, onder de gem. en 20 min. Z. O. van *Zuilen*, op de westzijde van de *Vecht*.

Deze abdij, welke bestemd was om jonkvrouwen op te nemen, was in het jaar 1245, gesticht door zekeren Kanunnik THEODORICUS VAN KOVELWART, en werd in het jaar 1580 opgeheven.

Eene steenbakkerij, thans nog TEN-DAAL genaamd, staat nu ter plaatse, waar certijds het klooster gevonden werd.

MARIENDAAL, voorm. kloost. in *Opper-Gelder*, prov. *Limburg*, $\frac{1}{2}$ u. van *Venlo*, ter plaatse, waar nu de *Genoijer kapel* staat.

Dit klooster is tijdens de inlandsche onlusten in 1582 verwoest en in brand geschoten.

MARIENDAAL, landg. op den *Veluwezoom*, prov. *Gelderland*, distr. *Veluwe*, arr., kant. en 30 min. W. van *Arnhem*, gedeeltelijk gem. *Arnhem*, gedeeltelijk onder *Oosterbeek*, gem. *Renkum*, $\frac{2}{3}$ u. N. O. van *Renkum*, doch slechts $\frac{1}{2}$ u. van de kom van *Oosterbeek*, ter plaatse, waar vroeger de abdij MARIENBORN stond, aan den klinkerweg van *Arnhem* op *Wageningen*.

Dit landgoed beslaat eene oppervlakte van 154 bund. 26 v. r. 86 v. ell.; als: onder *Arnhem* 80 bund. 40 v. r. 70 v. ell. en onder *Oosterbeek* 75 bund. 86 v. r. 16 v. ell. Het wordt thans in eigendom bezeten door den Heer *GERAARD VAN ECK*, woonachtig te *Arnhem*.

De voorlaatste bezitter, de Heer *JACOB NICOLAAS OTTO VAN ECK*, Burgemeester van *Arnhem*, heeft den aanleg dezer plaats niet weinig doen verbeteren en het heerenhuis, dat gesticht is op de grondslagen des voormaligen kloosters, waarvan men tot op den huidigen dag nog eenige overblijfsels ziet, doen vergrooten. — Beurtelings voeren zware lanen en bevallige slingerpaden de beek opwaarts, naar de plaats, waar zij onder hoog geboomte ontspringt, en waar haar kronkelende loop, soms door aanzienlijke hoogten ingesloten, voor het gezigt de trefsendste werking doet. Beklimt men de bergen, welke op den linker oever verrijzen, onder de schaduw van eiken en dennen, maar vooral van het zachte groen der beukenboomen, dan geniet men de heerlijkste afwisseling van vergezigten, welke zich denken laat: hier ziet men door eene lange laan op de Betuwsche velden, als in eene diepte neder; daar volgt het oog den kronkelenden Rijn, verscheidene uren ver, en ontdekt men somtijds zelfs de Waal, daar zij Nijmegens vesten bespoelt; hier aanschouwt men eene reeks van hoogten, nog niet aan de heiden ontwonnen, maar door talrijke kudde van schapen verlevendigd; daar het vrolijke groen van jeugdige beplantingen, of heuvels met golvend graan bedekt.

Door dit landgoed loopt de Rijn-spoorweg over eene buitengewone hooge steenen poort.

MARIENDAAL, voorm. abdij in *Zalland*, prov. *Overijssel*. Zie *HOENEPE (Ter-)*.

MARIENDAL, verl. plant. in *Nederlands-Guiana*, kol. *Suriname*, aan de *Orleanakreek*, ter linkerzijde in het afvaren; palende bovenwaarts aan de verl. plant. *Montpellier*, benedenwaarts aan de koffijplant. *Sanssouci*, waarmede het thans vereenigd is; 200 akk. groot; met 109 slaven.

MARIENDONK, voorm. nonnenkloost. van de Cistercienserorde in den *Ablasserwaard*, prov. *Zuid-Holland*. Zie *DONK (Ter-)*.

MARIENDONK, voorm. kloost. van Cistercienser Monniken in het *Land van Heusden*, gem. *Oud-Heusden-en-Elshout*, dicht bij het *Cuyks-Heiken*.

Dit klooster was in het jaer 1439 gesticht, maar het had van het begin der Nederlandsche beroerten in de zestiende eeuw zeer veel geleden, en werd in het jaer 1570 vereenigd met de priorij *Mariënkroon* binnen *Heusden*, waarmede het naderhand is te niet gegaan.

MARIËDONK werd in de tijden der Spaansche beroerten vernield en gesloopt.

MARIENDUIN, buit. in *Kennemerland*, prov. *Noord-Holland*, arr. kant. en 1 u. Z. ten W. van *Haarlem*, gem. *Bloemendaal*, 1½ u. Z. van *Bloemendaal*, in den *Vogelzang*.

Dit buit., waarop thans geene andere gebouwen staan dan eene boerenwoning, twee arbeidershuizen en een visschershuis, beslaat, met de daartoe behoorende gronden, eene oppervlakte van 155 bund. 65 v. r. en wordt in eigendom bezeten door den Heer *Mr. DAVID JACOB VAN LENNEP*, woonachtig te *Amsterdam*.

MARIENGAARDE, voorm. kloost. te *Monnickendam*, in de *Oude-Manhuissteeg*, beoosten de kerk.

Het werd bewoond door Karmelitessen en bleef bij den brand, die in 1515 *Monnickendam* teisterde, onbeschadigd, maar werd in 1580

afgebroken. In het jaar 1602 begon men er een *PROVENIERSRUIS* in de plaats te bouwen, hetwelk in het jaar 1753 afgebroken werd en sedert niet weder herbouwd is. Ter plaatse, waar het gestaan heeft, ziet men thans een boomgaard.

MARIENGAARDE, voorm. kloost. van Monniken van de Premonstratenser orde, prov. *Friesland*, kw. *Oostergoo*, griet. *Ferwerderadeel*, $2\frac{1}{2}$ u. Z. W. van Hallum.

Het was gesticht in het jaar 1163, door **FREDERIK**, Pastoor van Hallum. Deze **FREDERIK**, de zoon van **DODO** en **SYBRICH**, te Hallum geboren, had zich reeds in zijne vroegste jeugd aan de priesterlijke waardigheid toegewijd, in het dorp zijner geboorte; bij den Pastoor **FEIKO**, de Latijnsche taal geleerd en vervolgens te Munster gestudeerd. Op zijne reizen van huis derwaarts en ook gedurende zijn verblijf in die stad, had hij dikwijls het klooster Mariënwaard, gelegen in Gelderland, tusschen den Rijn en de Waal, niet ver van Culenborg, bezocht. Zeer ingenomen met het godvruchtig leven der Geestelijken van dat klooster, hetwelk van de Premonstratenser orde was, begaf hij zich tot dien zelfden regel en wendde al zijn vermogen aan, om dien uit te breiden. Zijne studie volbragt en vele kundigheden verzameld hebbende, keerde hij naar huis terug, en volgde zijnen ouden leermeester **FEIKO**, na diens dood, in de waardigheid van Pastoor van Hallum op. Nu begon **FREDERIK**, door prediking en een goed voorbeeld, zijne landgenooten tot eenen godvruchtigen levenswandel, in den geest van dien tijd, aan te sporen. Onvermoeid was hij werkzaam en bewoog vele menschen, onder welke verscheidene Edellieden, beroemd door hunne dappere daden in het oorlogsveld, het witte kleed van zijne orde aan te nemen en zich onder zijn opzicht te begeven. Verheugd en aangemoedigd door den dagelijkschen toeloop van zoo vele personen, zag hij uit naar eene geschikte plaats, om een klooster te stichten; maar van zich zelve geene middelen bezittende, om zulk een kostbaar werk te ondernemen, bragt hij door zijne vermaningen twee adellijke vermogende vrouwen, **SIA**, de moeder van **REINIER VAN MARTENA**, en **GEERTRUID**, nicht van **KEINPE** en **AESGE VAN BLYA**, zoo ver, dat zij hem de behulpzame hand boden. Met haren bijstand rigtte hij vooreerst in het jaar 1163 een kerkje te Hallum op, dat aan de *Maagd MARIA* en den *Evangelist JOHANNES* werd toegewijd. Den 14 Julij, den dag der Kruisverheffing, deed hij er de eerste mis in. Nadat dit kerkje voltooid was, werden er spoedig woonhuizen bij getimmerd en het geheel was in korten tijd tot een klein gehucht aangegroeid, waarin vele menschen konden huisvesten, en tot een klooster ingewijd. Van blijdschap vervuld over den goeden uitslag zijner godsdienstige pogingen, reisde **FREDERIK** naar Steinveld, deed verslag aan den Proost aldaar van het voorgevallene en verkreeg van dezen alle regelen der orde. Hij zelf werd tot eersten Abt benoemd en zijn klooster **MARIENGAARDE** geheeten. Door den grooten toeloop van volk, zoowel van mannen als van vrouwen, ongerust geworden, of het, ten behoeve van het voortdurend vroom en zedelijk gedrag zijner kloosterlingen, wel veilig was, beide seksen bij elkander te laten, zocht hij eene plaats uit, geschikt om een Nonnenklooster te bouwen. Deze aldaar gevonden hebbende aan de *Ee*, in *Tietjerksteradeel*, onder het dorp *Oudkerk*, stichtte hij aldaar zoodanig gebouw, plaatste er de vrouwelijke bewoonsters van **MARIENGAARDE** in, noemde het *Bethlehem* en stelde het onder opzicht van de Abten van Hallum. **FREDERIK** is in het veertiende jaar zijner bediening, in 1178, overleden en in het door hem

geplaatste klooster te Halum in een lange grafende begraven. Ten tijde der Hervorming zijn de beenderen van dezen vermenst maan, die nu zijnen dood onder de Heiligen geplaatst was, ergens in Friesland ontdekt gevonden, doch nietverre naar Heerpsweert gevoerd en alhier in de abdij van de Prinsbisschopscap orde, Bonae Spei, niet ver van Helle, bijzet.

Bij de oprigting van het klooster van Leerwarden, in het jaar 1369, werden de zijne goederen door abdy. gelijk ook die van Liddum, te samen drie duizend schatelen (30,000 guld.) opbrengende, aan den Bisschop tot zijne utiliteit toegewezen, doch dit was van korten duur. In de Spaansche zulsten werd het klooster verwoest, en eindelijk de Hervorming zijn de goederen door 's Lands Staten, ten voordeele der provincie, aangelegd.

Ter plaatse, waar het gestaan heeft, niet men thans een boerderij. De laatste bekend hebbende gronden, behaande een oppervlakte van ongeveer 3 land., welke thans in eigenaars bezeten en bewoond door D. J. IJss.

HALENGAAS (DE), cir. in *Oost-Indië*, op het *Sundaasche eil. Badoe*, die met een onafhankelijke rigting te *Sumanap* in *Zee* valt.

De cir. is breed niet breed doch van groot nut voor de scheepvaart, daar waclingen van vijftig en zelfs meer koyangs, haar veilig haven vinden.

HALENGRAVE, voorn. kloost. te *Dordrecht*.

Het was gesticht in het jaar 1425 en werd bewoond door Nonnen van den dertien regel van des H. *Faustina*.

HALENHAGE, later *Ottomars* genoemd, voorn. Nonnenkloost. van de orde der *Minimen* in het *Land-voet-Arkel*, prov. *Zuid-Holland*, van des *Archidieken* diem, onder *Arkel*.

Het werd in het jaar 1449 ter eere van de *Allerheiligste Maagd* gesticht. Dit klooster was gesproten uit het Nonnenklooster te *Gorinchem*, want *Jacob Jans*, de tweede *Pater* van het *St. Agnietenklooster* te *Gorinchem*, is in het jaar 1449 met vijf en twintig zusters, *Marcella Dux Sarmasorum* daaronder begrepen, van *Gorinchem* naar *Arkel* naar den *Dam* vertrokken. en heeft aldaar, door de voorwaarde *Marcella* genapen, het klooster beginnen op te halen. Doch deze *Nonnen* zijkwijls grooten overlast van de krijgslieden te lijden nemende, werden genoodzaakt van woonplaats te veranderen en zijn naar *Arkel* vertrokken. Daar hebben zij in het jaar 1558 een klooster gesticht ter eere van *St. Anna*, hetwelk echter beter bekend was onder den naam van *Arkelshlooster*.

Ter plaatse, waar het kloost. *Marcella* gestaan heeft, werden in het jaar 1825 bij het bouwen der sluis eenige oude munten opgegraven.

HALENHAGE, voorn. kloost. van *Reguliere Kanunniken* van de orde van *St. Augustinus*, in de *Weyerij van 's Hertogenbosch*, prov. *Van-Stralend*. Zie *HAAR* (Tert-).

HALENHAGE, voorn. kloost. te *Weert*, prov. *Limburg*.

Dit klooster was gesticht in het jaar 1629 en werd bewoond door *Reguliere Kanunniken* van de orde van *St. Augustinus*, die uit het klooster *Van-Haar* bij *Eindhoven* herwaarts gevlugt waren.

HALENHAGE of *HAAR-KLOOSTER*, voorn. kloost. van *Karmelissen* te *Rotterdam*, in de *Goudsche-Wagenstraat*.

Dit klooster, dat in het jaar 1482 gebouwd werd, was voortgesproten uit het *Karmelissen-klooster* te *Haarlem*, waartoe *Meester Aalbert van Haanen*, *Leeraar* in de *Godgeleerdheid* en *Vikaris* van den *Provinciaal* dierz handes, alvorens zijne toestemming gegeven had.

In het jaar 1387 werd dit klooster tot een **PRERHUIS** bekwaam gemaakt. Den 10den Julij 1663 werd het door den brand aanmerkelijk beschadigd, doch binnen twee jaren wederom hersteld, en in het jaar 1598 werd het in een **WESRUIS** veranderd, waartoe het nog dient. **MARIENHAVE**, voorm. kloost. in *Rijnland*, prov. *Zuid-Holland*, te *Warmond*.

Dit kloost., hetwelk door Monniken van de Cistercienser orde bewoond werd, is door **JOHAN VAN WOUDE**, Heer van *Warmond*, omtrent het jaar 1409 gesticht op de puinhoopen van een oud kasteel Oud-Teilingen genaamd, hetwelk **ALBERT** en **WILLEM**, Graven van *Holland*, aan wien het bij leenrecht vervallen was, hem ten dien einde gegeven hadden. De gemelde **JOHAN VAN WOUDE**, die het konvent niet alleen gesticht, maar ook van inkomsten voorzien had, is in het jaar 1417 overleden en in dit konvent voor het hoofdaltaar begraven.

De eerste Monniken, die, ten getale van zes, uit het klooster van *IJsselstein* ontboden waren, zijn op deze voorwaarden aangenomen, dat zij zich met een zeker getal landerijen zouden te vreden houden, en onder *Warmond* niet meer dan 50 morgen lands zouden bezitten. Daar tegen heeft **JOHAN VAN WOUDE** aan den Prior en het klooster bevolfd, dat hij voor hen eene slaapkamer, een kerkhof, eene kapel, eene kapellarij en eenige altaren zou doen stichten, dat hij hun huisraad en de noodige inkomsten zoude bezorgen, en eindelijk, dat bij hun de toestemming van den Pastoor van *Warmond* en van den Bisschop van *Utrecht* zoude doen verkrijgen.

Ten tijde van de beeldstormerij is liet verwoest geworden, en de grond later tot wei- en bouwlanden aangelegd. Deze wei- en bouwlanden, welke niet ver van de kerk gelegen zijn, dragen thans nog den naam van het **KLOOSTERLAND**.

MARIENHOF, voorm. kapel, prov. *Friesland*, kw. *Zevenwouden*, griet. *Opsterland*. Zie **KLUIS-VAN-DODO**.

MARIENHOF, buit. in de *Meijerij van 's Hertogenbosch*, kw. *Oisterwijk*, arr. en 1½ u. *Z. W.* van *'s Hertogenbosch*, kant. en 1½ u. *W. N. W.* van *Bortel*, gem. *Helvoirt*, bestaande uit heerenhuis en verdere getimmerten, met voorplein, tuin en bosschen, lommerrijke wandelingen, beplant met een groot aantal bijzonder welwassende eiken en andere boomen, alsmede bouwland, te zamen groot 4 bund. 63 v. r. 28 v. ell. Dit buit. wordt thans in eigendom bezeten en bewoond door **Jonkheer C. D. E. J. BARGEWAN HUTGERS**.

MARIENHOF, voorm. kloost. op het eil. *Marken*, prov. *Noord-Holland*, in de *Zuiderzee*.

Het was eigenlijk een uithof van het Norbertijner klooster *Mariëngaarde*, te *Hallum*, welks derde **Abt SIBRANDUS** de eerste *Lekebroeders* derwaarts zond; terwijl zijne opvolgers het klooster **MARIENHOF** gesticht hebben. In het jaar 1345 werd dit klooster aan de wraakzucht van **MACHTELD VAN LANCASTER**, weduwe van **WILLEM IV**, Graaf van *Holland*, opgeofferd. Deze Vorstin, verstoord over het verlies der *Hollanders* en het sneuvelen van haren gemaal in den veldslag tegen de *Friezen*, bij *Warns*, zond eene bende krijgsvolk naar *Marken*, die het gebouw in brand stak en de ongelukkige Monniken in de *Zuiderzee* wierp.

De plaats, waar dit klooster gestaan heeft, ligt vermoedelijk thans in de *Zuiderzee*, waar men, in het jaar 1740, nog bij buitengewoon laag water een kerkhof ontdekt heeft, waarin de kisten nog gaaf en wel zichtbaar waren.

MARIENHOF, buit. in het *Nederkwartier* der prov. *Utrecht*, arr. en 2 u. N. van *Utrecht*, kant. en gem. *Maarsse*, aan den *Daalschen* dijk of zandrijweg van *Amsterdam* op *Utrecht*.

Deze buit. bestaat uit heerenhuizing en verders getimmerden, aange-
name wandelingen en moestuin.

MARIENHOF, plaats in *Zolland*, prov. *Oeverijssel*, onder *Dalfsen*, aldus genoemd, door de broeders van het gemeene leven, die er een klooster wilde bouwen, maar den grond niet geschikt bevindende, die weder verlieten. Zie voorts op *AGSSEZIE*.

MARIENHOF, voorn. abdij van Cistercienser Monniken, te *Zierik-
zee*, bij het *St. Lievens-Monsterkerkhof*, welke in het jaar 1470 gesticht is en gesproken was uit de *St. Salvatorsabdij* te *Antwerpen*.

Bij de eerste overgave der stad aan de Staatschen, in 1579, is de laatste Abt, *CORNELIS POLSERMANS*, omgekomen en het klooster vernietigd geraakt. De gebouwen zijn later ingerigt tot woonhuizen.

MARIENHOFF, tuin in *Kennemerland*, prov. *Noord-Holland*, arr., kant., gem. en 8 min. Z. van *Alkmaar*, buiten de *Heiloërpoort* dier stad, met eenen koepel, welke later tot eene herberg is ingerigt en thans (1845) staat te vervallen.

MARIENHOF-IN-DE-BIRK, ook wel *MARIËBURG* genoemd, voorn. kloost. in *Eemland*, prov. *Utrecht*, ongeveer 1 u. W. van *Amersfoort*, gem. *Soest*.

Dit kloost., hetwelk door *Brigittinnen* bewoond werd, en gesticht was door *JACOB VAN GAESBEEK*, werd, in het jaar 1543, door *MAARTEN VAN ROSSUM* geplunderd en eenige Nonnen geschonden.

Ter plaats, waar het gestaan heeft, ziet men thans bouwland. De daartoo behoord hebbende gronden, beslaande eene oppervlakte van 1½ bund., worden thans in eigendom bezeten door den Heer *P. CRAANDIJK*, woonachtig te *Amsterdam*.

MARIEN-HORST-TER-HOENEPE, voorn. abdij in *Zolland*, prov. *Oeverijssel*. Zie *HOENEPE (TER-)*.

MARIENKAMP, *MARIËVELDE* of *HET KLOOSTER-DEB-OUDE-NONNEN*, voorn. kloost. te *Amsterdam*, tusschen de *Oudezijds-Voorburgwal* en de *Stads-Gracht* (thans *Kloveniersburgwal*).

Dit kloost. heeft zijnen aanvang genomen in het jaar 1589, volgens de stichting en erfgiftbrief daarvan, te *Amsterdam* voor *Schepenen* gepasseerd, op den 1 April des jaars 1589, waarop het wijden van de kerk en het altaar den 22 Junij des jaars 1401 is gevolgd. Thans staat daar ter plaats het *GAZTUIS*.

MARIENKAMP, voorn. kloost. van *Brigittinnen* te *Kampen*, op den *Vloeddijk*.

De gebouwen dienen thans tot eene *BANK VAN LEENING* en *ARBEID-WEESHUIS*.

MARIENKLOOSTER (ST.) of *ST. MARIËKONVENT*, voorn. Nonnenklooster te *Hoorn*, aan de oostzijde van de *Gouw*.

Dit kloost. werd in het jaar 1408 gesticht, en werd bewoond door *Tertiariissen*.

In het jaar 1435 werd er een accoord getroffen, tusschen de *Burgemeesteren* van *Hoorn*, en de zusteren van *ST. MARIË-KLOOSTER*, nopens zeker geschil, dat tusschen hen langen tijd bestaan had, ter oorzaak, dat de voorzede zusters haar klooster meer uitgetimmerd hadden, dan zij vermogten, waardoor het klooster de stadsvesten te na stond. Het verdrag werd gemaakt, dat de voorschreven zusters voor het erf, dat zij te veel betimmerd hadden, den stadswal, gaande

nevens haar klooster, ten eeuwigen dage zouden onderhouden zoo breed als haar klooster was, veertien voeten dik, terwijl zij weder tot haar gerief eene waterpoort in den wal zouden mogen maken, van hout of steen, naar haar eigen goedvinden.

Dit klooster, waarbij, in het jaar 1506, eene kerk gebouwd was, werd in 1574 tot een *BURGERWEESHUIS* bestemd, waartoe het nog dient. Het voorste gedeelte van de kerk werd, in het jaar 1575, tot een *ARTILLERIEHUIS* der Heeren Gecommitteerde Raden van West-Friesland en het Noorderkwartier ingerigt, hetwelk in het jaar 1760 nog met het achterste gedeelte dier kerk vergroot werd. De voorraad van wapenen en wapenrustingen, die zeer belangrijk was, is in 1813 weggevoerd, en ongelukkiger wijze zijn toen mede verdwenen vele zegetekenen van de vloot van Bossu afkomstig, welke aldaar werden bewaard. In 1826 is het arsenaal door de stedelijke Regering aan de R. K. gemeente van het Nieuwe-Noord afgestaan, die het sedert weder tot eene kerk heeft doen inrigten, waarvan de inwijding op den 26 Mei 1827 heeft plaats gehad. In 1844 is in deze kerk een fraai geheel nieuw altaar geplaatst, hetwelk, den 8 Augustus 1844, door den Bisschop van Canea met veel plegtigheid is ingewijd, terwijl uitwendig aan het gebouw ook belangrijke verbeteringen zijn aangebragt.

MARIENKROON, voorm. kloost., te *Culenburg*, aan het einde der *Achter- of Heerenstraat*.

Het werd bewoond door Jonkvrouwen, die naar den derden regel van den H. FRANCISCUS leefden. Het was een zeer aanzienlijk gebouw, met eene fraaije kerk, ten tijde van JAN IV, Heer van *Culenburg*, en was reeds in wezen in den jare 1440, wanneer *Vrouw ALEIDIS VAN GUTTERSWIJK*, het verschil, tusschen het klooster en het kapittel van St. Barbara ontstaan, wegens het luiden der klokken en het begraven der dooden in het klooster, heeft beslecht.

In den jare 1431, heeft voornoemde *ALEIDIS VAN GUTTERSWIJK*, besproken bij testament aan dit konvent, een huis en hofstad, om daaruit aan de zusters jaarlijks, op de vier Hoogtijden, uit te reiken, vier mingelen wijns. Wanneer *Vrouw ALEIDIS VAN GUTTERSWIJK* voornoemd, in dat zelfde jaar gestorven, en Heer JAN IV, haar man nog in leven was, heeft deze die making bevestigd, bij eenen open brief. Behalve de vier mingelen wijns, aan de zusters besproken, besprak hij nog op de vier Hoogtijden aan de zangers gelijke vier mingelen. Vóór of in het jaar 1352, ontstond hier brand, die voortkwam uit eenen hooiberg aan het konvent toebehoorende, en oversloeg tot eenige burgerwoningen. Deze brand werd genoemd de *Beggijnen brand*; het schijnt, dat men het konvent daarvan de schuld gaf, en ook de konventualen opgelegd had, de schade aan de burgers eenigzins te vergoeden.

In de beeldstormerij, van het jaar 1566, heeft dit klooster mede rijkelijk zijn deel gehad.

GEORGE FREDERIK, Graaf van *Waldek*, in het jaar 1665, Graaf van *Culenburg* geworden zijnde, deed dit klooster vertimmeren, en nam er zijn intrek. Eerst werd het genoemd het *NASSAUS-HUIS* en naderhand het *NIEUWE-HOF*, onder welke benaming het nog bekend is; en hebben daarin sedert de Geldersche regering en *Drossaard* en een of twee Raden hunne woningen gehad.

MARIENKROON, voorm. kloost. van Cistercienser-Nonnen, in het *Land-van-Heusden*, prov. *Noord-Brabant*, te *Heesbeen*.

Dit klooster had zijn begin genomen omtrent het jaar 1558. *Vrouw MAGTELD VAN RIEDE*, weduwe van den Ridder *HERBERT*, welke vrouw

ook het kapittel van Heusden gesticht heeft, riep in het dorp Heesbeen tot zich de Geestelijke Dochters uit het Cistercienser-klooster, Ten-Dael genaamd en beneden Utrecht gelegen, aan wien zij hare nieuwe geestelijke planting gaf. Toen echter daarna die Geestelijke Zusters van daar geweken waren, is het, in het jaar 1582, eene abdij van mannen geworden, waartoe de grond geschonken werd door ALBRECHT VAN BEIJEREN, Graaf van Holland enz., die een groot voorstander der Cistercienserorde geweest is. Ook heeft hij het konvent, dat naar Heusden is overgebracht, gebouwd, hetwelk zeer rijkelijk begiftigd werd door WILLEM VAN CROONENBURG, Ridder en Kastelein van Heusden, terwijl de eerste Monniken derwaarts gebragt zijn door den Heer WILLEM VAN KEULEN, den twee en twintigste Abt van Oude-Camp, op de grenzen van Gelderland.

Sedert is dit klooster eene abdij geweest, tot aan het jaar 1421, wanneer de droevige inbraak van den Groote-Zuidhollandsche-waard en de overstroming van twee en zeventig dorpen, bij Dordrecht, hebben plaats gehad. Door dat ongeluk zijn de inkomsten van dat klooster zoodanig verminderd, dat Heer JAN VAN GOCH, de vierde Abt, uit eigen beweging zijne waardigheid heeft nedergelegd in handen van den Heer JAN VAN BOTTENBROEK, den drie en twintigsten Abt van Oude-Camp, zoo dat de abdij in het jaar 1426, op den feestdag van St. VITUS, in een prioraat veranderd werd. In dien staat heeft dit klooster bestaan tot de verovering van Heusden door de Staten, in het jaar 1588, wanneer de Monniken naar 's Hertogenbosch gevlagt en eindelijk bij de verovering dier stad, in 1629, verstrooid zijn.

MARIENPOEL, voorm. kloost. in *Rijnland*, prov. *Zuid-Holland*, buiten de Rijnsburgsche-poort der stad *Leyden*, onder de gem. *Oegstgeest-en-Poelgeest*.

Het was een rijk en vermaard nonnenklooster. De Nonnen van dit gesticht, van de orde der Regulieren of van St. AUGUSTINUS zijnde, werden in de wandeling de Zusters te Poel bijgenaamd. Het klooster stond daar, waar voormaals een adellijk huis plagt te staan, Pudiken-Poel, Podiken-Poel of Pudden-Poel genaamd, waarschijnlijk wegens den lagen en vochtigen grond, in welken zich doorgaans vele padden onthouden. Dit huis, hetwelk, benevens de onderhoorige landen, 28 morgen (ongeveer 24 bund.) groot was, behoorde aan den Burggraaf van Leyden en was een leen der Hollandsche Graven. Doch Graaf JAN VAN BEIJEREN heeft het, benevens andere heerenhuizen en kasteelen, in het jaar 1420 verdelgd, doordien FILIP VAN WASSENAER, Burggraaf van Leyden, welke daarvan toenmaals bezitter was, de partij van den Bisschop van Utrecht aankleefde, met wien de Graaf in een hevige verschil lag. De overblijfselen en onderhoorige landerijen van dit gebouw, zijn door HENDRIK VAN WASSENAER, oudsten zoon van den voornoemden Burggraaf, verkocht aan BOUDEWIJN VAN SWIETEN, Raadsheer en Ontvanger van Holland. Graaf JAN VAN BEIJEREN gaf tot dezen verkoop verlof, op den 17 Augustus 1428.

De eerste Nonnen van MARIENPOEL woonden aanvankelijk tusschen Schoonhoven en Oudewater, doch weken, wegens den oorlog, eerst naar Oudewater en van daar naar Leyden, alwaar BOUDEWIJN VAN SWIETEN haar zeer minzaam ontving en huisvesting gaf. Vervolgens stichtte hij, met toestemming van den Pastoor van Oegstgeest en met verlof van den Bisschop van Utrecht, een klooster voor haar op de puinen van Padden-poel, hetwelk den naam van St. MARIEN-POEL of ONZELIEVE-VROUWEN-POEL zoude voeren, en begiftigde dit met goedgezame

landertjen, inkomsten en renten. Volgens een verdrag met den Pastoor van Oegstgeest, SIMON NICOLAAS, in November van het jaar 1428 aangegaan, stond deze de stichting van dit klooster, met den aankele van dien, volkomen toe, onder voorwaarden echter, dat het getal ge-professiede Nonnen niet grooter mogt wezen dan veertig en dat er niet meer dan tien Leeken of Buitenusters mogten aangenomen worden, ten ware het algemeen kapittel en den Pastoor van Oegstgeest het anders zouden verstaan. Ook moesten de Nonnen, als Reguliere Kanunnikessen, naar den regel en de instelling van St. AUGUSTINUS, leven. De stichtingbrief was door gemelden BOUDEWIJN VAN SWISTEN bezegeld, en, opdat die brief van meer kracht mogt zijn, heeft hij WILLEM KLINKAERT, Prior in den Hem, buiten Schoonhoven, en HERMAN JANSZ., Prior van het klooster te Stein, bij Gouda, die tot bezigtigers van dit klooster aangesteld waren, verzocht, hun zegel ook aan dien brief te hangen. FILIPS VAN BOURGONDIE, Graaf van Holland, heeft niet slechts de gemelde stichting in het jaar 1445 bevestigd, maar heeft er ook nieuwe gunsten en voorregten bijgevoegd.

Dit klooster was door onderlinge gemeenschap met eenige buiten afgelegene kloosters, en voornamelijk met dat van Sion te Delft, als zijn opperhoofd, verbonden. Het zegel der Nonnen van MARIËN-POEL was de beeldtenis der H. Maagd, dragende het kindeke JESUS op haren arm, bekransd om het hoofd met eenen kring van stralen. Daarenboven hadden zij nog onderscheidene andere zegels, onder welke doorgaans de geslachtwapenen der Heeren VAN OOSTERST stonden afgebeeld.

Het klooster heeft zeer vele landertjen bezeten; het werd in het jaar 1570 door Mr. COENRAAD PIETERSZOO, gezworen Landmeter des Konings, op verzoek van den Pater der Nonnen, opgenomen, en men bevond, dat het met elkander 275 morgen 87 roeden (191 bund. 72 v. r. 90 v. ell.) lands in eigendom bezat. De kerk van dit klooster pronkte weleer met twee heerlijke schilderstukken van CORNELIS ESSLERATES, zij zijn door de zorg der Regering van Leyden voor de woede der beeldenstorming geborgen en op het Raadhuis dier stad opgehangen.

Dit klooster is, ten tijde der Spaansche oorlogen, gelijk vele anderen, geheel en al afgebroken en verwoest, en, na het jaar 1574, in teel- en weilanden veranderd. Men ziet dus van dit geheele gesticht niets meer dan een gedeelte van een vervallen muurwerk, daar ter plaatse staande, welke nog beden de Gehrande of Gebrokene Kelder wordt genoemd, uit welke puinen zekere zerk in de kerk te Noordwijk is aangebragt, hebbende tot opschrift:

Francit van dez Bouchhorst / Adriaanz. / oberle-
den N^o. 1463 /

met Katrjn Bakenez / Dirckdocht. / sijn Hups-
vrouw / Anno 1475.

MARIËN-POLDER, oude naam van het d. VROUWENPOLDER, op het eil. *Walcheren*, prov. *Zeeland*. Zie VROUWENPOLDER.

MARIENSCHOOT, voorm. kloost. in de *Meijerij van 's Hertogenbosch*, kw. *Peelland*, te *Ommel*, gem. *Asten*.

Dit klooster werd, in het jaar 1559, door eene eenvoudige boerendochter, MARIA DE GROOR, gesticht, voor Nonnen, die naar den regel van den H. FRANCISCUS leefden. Het is een der gestichten geweest, dat, na de vereeniging van het bisdom van 's Hertogenbosch met de republiek der Vereenigde Nederlanden, het langste in de

Meijerij van 's Hertogenbosch bestaan heeft; zijde de Geestelijke Zusters omtrent het jaar 1732 verjaagd, hebbende zij toen een nieuw verblijf of klooster aangelegd in het dorp Nunem of Nienheim, bij Horne en Roermonde, in het bisdom van Luik, van waar zij weder in het laatst der voorgaande eeuw verdreven zijn.

MARIENSTEIN, buit. in *Kennemerland*, prov. *Noord-Holland*, arr., kant. en $\frac{1}{2}$ u. Z. Z. W. van *Alkmaar*, gem. *Heilo-en-Oezdom*, aan de bebouwde kom van het d. Heilo.

Deze buit. beslaat, met de daartoe behoorende gronden, eene oppervlakte van 5 bund. 8 v. r. 90 v. ell., en wordt thans in eigendom bezeten en bewoond door Mevrouw de douairière TISSE VAN EGMOED, geb. GREGORY.

MARIENSTERRE, voorm. kloost. van Brigittinnen te *Gouda*, op de westzijde van de *Raam*, over de *Lange-Willemsteeg*.

Het werd tusschen de jaren 1454 en 1466 gebouwd. Het klooster der Reguliere Kanunniken in het Land van Stein, in het jaar 1349 afgebrand zijnde, verkochten de Goudsche Brigittinnen haar klooster en erve aan deze Regulieren. De gebouwen zijn thans ingerigt tot partikuliere woningen.

MARIANTHAL, voorm. kloost. in de heerl. *Holenfeltz*, grooth. *Luxemburg*, gem. *Holenfeltz*.

Dit klooster was, in het jaar 1237, met toestemming van Gravin ERMESINDE VAN LUXEBURG, gesticht door DIRK, Heer van *Mersch*, en ingerigt voor adellijke Jonkvrouwen. Zelfs telde het dikwerf leden van vorstelijke huizen onder zijne bewoonsters. Onder anderen sleet hier JOLANDA, dochter van Graaf HENDRIK VAN VIANDEN, in stille rust bare levensdagen (1251—1285). Het gebouw is sinds ettelijke jaren afgebroken; de bouwstoffen, naar *Walferdingen* gevoerd, dienden tot opbrekking van de gebouwen der stoeterij. Van de kerk bestaat nog een gedeelte. In eene der kapellen ziet men het standbeeld van den stichter der abdij. De overgebleven goederen dezer abdij, uitgezonderd de bouwmaterialen voor de stoeterij te *Walferdingen*, werden, in 1825, voor 12,750 gulden verkocht.

MARIENVELDE, voorm. kloost. te *Amsterdam*. Zie *MARIENKAMP*.
MARIENWEERD, MARIENWAERD of MARIENWAARD, voorm. abdij van Premonstratenser Monniken, prov. *Gelderland*, aan de *Linge*, 2 u. Z. van *Culenborg*.

Deze abdij is gesticht in het jaar 1128, door HERMAN, Graaf van *Cuyk*, wien zulks was opgelegd te doen, tot verzoening van den dood van *Floris I*, Graaf van *Holland*, door zijnen vader bij *Hemert* (nu *Neder-Hemert* genoemd) verslagen, en dat door tusschenspraak van *Andreas van Cuyk*, den vijf en twintigsten Bisschop van *Utrecht*, waardoor *Herman van Cuyk* met *Diderik VI*, Graaf van *Holland*, is verzoend. Deze abdij is op het land, hem toebehoorende, gesticht en rijkelijk door hem begiftigd, doch de Monniken moesten God dagelijks bidden voor de ziel van den verslagen Graaf. *Hubrecht*, Heer van *Culenborg*, heeft aan deze abdij ook vele landerijen en tienden geschonken en die aan *Reinald*, Graaf van *Gelder*, ten sterkste aanbevolen in eenen open brief. De abdij was zeer aanzienlijk en had rijke inkomsten. Zij bezat ruim 2187 morgen (1856 bund. 63 v. r. 80 v. r.) lands, behalve dagelijksche of lage jurisdictie, vrije jagt, menigte van bouwhoeven, tienden, erfinsen, erfpachten en renten. De morgentalen of landertjen waren gelegen, zoo in den polder of het district van *Mariëuwerd*, als in die van *Beest*, *Enspijk*, *Rumpt*, *Deyl*,

Geldermalsen, Meteren, Hello, Ravenswaay, Culenborg, Buren, Nijmegen en Cayk. In welk een aanzien de Abten van dit klooster voor dezen waren, blijkt onder anderen, uit zeker verbond, hetwelk tusschen den Bisschop van Utrecht en den Graaf van Gelder, in het jaar 1226, is aangegaan; want in dat verbond worden de Abten van **MARIËNWEERD** gemagtigd, om degenen, die het verbond verbreken zouden, openbaar voor eenen banneling af te roepen en als zoodanig van iedereen te doen mijden.

In het jaar 1427 is de abdij in brand gestoken en bijna ten gronde toe verdelgd door **RUDOLPHUS VAN DIEPHOLT**, die tot het bisdom van Utrecht was benoemd. Al het koren, de beesten en het gereedschap werden geweldiger hand geroofd. Negen Geestelijken werden gevangelijk weggevoerd, en hebben te Utrecht langen tijd op groote onkosten gevangen gezeten. Ook werd zij in het jaar 1493 door het krijgsvolk van Hertog **ALBRECHT VAN SAKSEN** uitgeplunderd en van alles beroofd, zijnde de aanvoerder van dien woesten hoop geweest zekere **GIJSBERT PIK**. Hierdoor en door vele strooperijen geraakte de voornoemde abdij van tijd tot tijd in eenen slechten staat en zeer ten achteren. De Monniken moesten in de volgende eeuw het klooster dikwijls ruimen en binnen Culenborg eene schuilplaats zoeken, gelijk zij er in het Jeruzalems-klooster in de Nieuwstad gewoond hebben. Kinderlijk is de abdij, in het begin der Nederlandsche beroerten, verwoest, en zelfs de landerijen, met goedvinden van den Souverein, tot betaling der schulden verkocht.

De abdij stond, in latere dagen, onder de Hertogen van Gelre, want in het jaar 1519 verklaarde **KARL VAN GELRE**, dat zonder zijne toestemming geen Abt mogt verkoren worden en handhaafde dit regt door zijne magt en aanzien. Ontwifselbaar oefende de abdij het hooge regtsgebied, gelijk de Staten zelven het getuigden. Na de Spaansche omwenteling is **MARIËNWEERD** aan het kwartier van Nijmegen gekomen, en op verzoek van dit kwartier is door de Staten van Gelderland, den 20 Maart 1709, het hooge, middelbare en lage regtsgebied aan **MARIËNWEERD** teruggegeven. Thans dient het gebouw der voorm. abdij tot een fraai landhuis en een gedeelte der daartoe behoord hebbende goederen maken eene heerl. uit. Zie het volgende art.

MARIËNWEERD, **MARIËNWAERD** of **MARIËNWAARD**, heerl., prov. Gelderland, Benedendistrikt, kw. en arr. Tiel, kant. Culenborg, gem. *Beest*; palende N. aan het graafs. Culenborg, O. aan de heerl. Tricht, Z. aan de Linge, W. aan het voorm. ambt van Beest-en-Renoy.

Deze heerl. bevat de b. **Mariënwaard**, benevens eenige verstrooid liggende huizen. Zij telt eene bevolking van ruim 110 inw., die meest hun bestaan vinden in den landbouw. — De Herv., die er zijn, behooren tot de gem. van *Beest*. — De R. K., die men er aantreft, worden tot de stat. van *Beest* gerekend.

Men heeft in deze heerl. geene school, maar de kinderen genieten onderwijs te *Beest*.

Deze heerl. werd, den 6 October 1758 van het kwartier Nijmegen door Graaf van **BYLAND** aangekocht, in wiens geslacht zij tot nu verbleven is.

De buurs. **MARIËNWEERD** ligt $\frac{1}{2}$ u. W. van Tiel, 2 u. Z. van Culenborg, $\frac{1}{2}$ u. O. van *Beest*.

MARIËNWEIDE, voorm. kloost. te *Weert*, hetwelk door Nonnen bewoond werd.

MARIETJA, d. in *Oost-Indië*, op het *Sundasche eil. Java*, resid. *Pekalongan*, distr. *Nasseen*, aan de *Kalie-Koepang*, ter plaatse, waar deze den tak van de *Paingan* opneemt.

MARIE-WIJNGAARD, voorn. kloost. te *Stein*, prov. *Zuid-Holland*. Het was in het jaar 1484 gesticht, en werd bewoond door *Brigit-tinnen*, doch reeds in het jaar 1525 was het zoo behoeftig, dat het in eene algemeene belasting der *Geestelijken*, nevens de *Bedelmonniken*, vrijgesproken werd. In het jaar 1585 tot groote schulden vervallen zijnde, werd, om die te betalen, bij de *Regering* der stad toegestaan hare kerk of eenig ander huis, dat zij missen konden, te verkoopen.

MARIGOLANDA, eil. in *Oost-Indië*, in den *Moluksche-Archipel*, Z. O. van *Batjan*.

MARIHOENOE, d. in *Oost-Indië*, in den *Moluksche-Archipel*, op het *Ambonsche eil. Ceram*, op de zuidkust van *Groot-Ceram*, aan de bocht van *Maja*.

MA-RIKA, naam, welken de *Negers* geven aan de suikerplant. *SIPARIPABO*, in *Nederlands-Guiana*, kol. *Suriname*. Zie *SIPARIPABO*.

MARING'AN (DE), riv. in *Oost-Indië*, op het *Sundasche eil. Madura*, welke te *Sumanap* in de dalam van den *Sultan* ontspringt, en met eene oostelijke rigting in zee uitloopt. De oorsprong dezer rivier is tot eene zeer aangename badplaats aangelegd.

MARIORE, *POELO-MARIORE*, klein eil. in *Oost-Indië*, in den *Moluk-sche-Archipel*, 4° 16' N. B., 153° 6' O. L.

MARIS, naam, onder welken het d. *LEGEMEER*, prov. *Friesland*, kw. *Zevenwouden*, griet. *Donianarstal*, weleens voorkomt. Zie *LEGEMEER*.

MARITHAIME, plaats, welke voorkomt in eenen brief van het jaar 725, van den *Groothofmeester KAREL MARTEL*, als in den *gouw* van de *Betuwe* gelegen. Uit dien brief, te vinden bij *BONDAJ*, *Charterboek*, blijkt, dat het dorp *ELST*, in *Over-Betuwe*, ook den naam van *MARITHAIME* droeg. De oorsprong van dien naam is niet bekend; mogelijk komt het van *Maria-te-Eimeren*, want in de huurs. *Eimeren*, vast aan het d. *Elst* gelegen, heeft vroeger een kloost. gestaan aan de *H. Maagd MARIA* toegewijd.

MARITIME WEG, onder dezen naam komt op sommige kaarten voor de straatweg, in de prov. *Noord-Holland*, langs den westeroever van het groote *Noord-Hollandsche kanaal*, gaande van het *Nieuwediep* tot aan *Schoorlдам*, en van daar langs den oostoever tot aan *Alkmaar*.

MARK (DE) of *DE MERK*, vroeger *DE AA*, riv. in de bar. van *Breda*, prov. *Noord-Brabant*.

Naar sommigen willen werd deze riv., ter onderscheiding van de *Aa* of *W eerreis*, de *BREKDE-AA* geheeten. Zij heeft den naam van *DE AA* behouden tot in het jaar 1059, toen *RAGINER* zijn graafschap *Strijen* in twee deelen scheidde, als wanneer deze rivier tot *mark* of *grens-scheiding* daarvan gesteld werd, waarvan zij dan ook haren naam ontleende. Zij ontspringt te *Koekhoven*, gehucht onder *Merxplas*, in het *Antwerpsche*, loopt van daar langs *Hoogstraten* en *Meersel*, valt bij *Strijbeek* in *Noord-Brabant*; vloeit vervolgens lang *Galder* en *Ginneken*, in haren loop zes kleine riviertjes opnemende, als: de *Beek*, juist op het punt, waar de *Mark* in de gemelde provincie valt, vervolgens de *Galdersche-Lei*, de *Chaaamsche-Beek*, den *Bavelsche-Loop* en de *Leije* te *Ginneken*; komt voorts, door de zoogenoemde *inundatiesluis* in den kapitalen wal van *Breda*, die 5 ell. 5 palm. wijd, en 1 ell. 5 palm. 6 duim. beneden het *Amsterdamsehe*

peil diep is, binnen die stad; stroomt ook gedeeltelijk, door twee 2 ell. wijde sluisopeningen in de, in het jaar 1840, buiten de Bossche- en Haagschepoorten dier stad, daargestelde steenen beeren, buiten die stad om. Boven Breda ontvangt de MARK nog de Aa of Weerreis. Van gemelde stad rigt zij haren loop verder nederwaarts, langs Terheyden, door de gemeente Zevenbergen, tusschen den Oudenbosch en Stand-daar-Buiten, tot aan den mond van het riviertje de Keen, in de nabijheid van de zoogenoemde Barlaak. Op dit punt plagt de MARK zich in twee armen te verdeelen. De voornaamste, die altijd als het vervolg van de MARK beschouwd is, droeg steeds en nog tegenwoordig den naam van Dintel, en stroomt langs den polder van Gastel en langs Dinteloord; ontlast zich, even beneden dit dorp, door middel van twee in 1828 herbouwde kapitale sluisen, in het Volkerak; de andere arm de Moeijer-Keen, bij verbastering veelal Mooijer-Keen, of Niervaart genoemd, vloeide langs de Klundert, en vereenigde zich, aan den Roovaart met het Hollandsdiep; doch deze Keen, vroeger bevaarbaar, was sedert lang grootelijks verland, en werd, in het jaar 1768, aan den mond bij de MARK, met eene sluis, voor uitwatering bestemd, gesloten. De rivier de MARK, dus aan gezegde Keen van naam veranderende, wordt om die reden meestal de MARK-EN-DINTEL geheeten.

De belangrijkste wateren, die beneden Breda nog in de MARK-EN-DINTEL vloeijen, of daarmede in gemeenschap staan, zijn: de Leursche-vaart, de Laaksche-vaart, het Zevenbergsche-gat, de Haven-van-Oudenbosch, de Haven-van-Stand-daar-Buiten, Stampers-gat en Dinteloord, waarvan de drie eerst gemelde, in 1752, 1763 en 1734, respectievelijk met sluisen werden afgesloten.

De lengte van de MARK is boven Breda, te weten in de Baronnie, omtrent 16,710 ell., de breedte, op den gewonen waterstand, van 7 tot 8 ell., en de diepte van 3 palm. tot 17 palm. en meer. Binnen Breda is de MARK lang 969 ell.; terwijl zij met den *Dintel* beneden die stad, tot haren mond eene lengte 41,461 ell. heeft, en hare breedte, op den gewonen waterstand, van 14 ell. af tot 180 ell. toeneemt; de diepte is in 1830 gebragt op 2 ell., beneden den gewonen stand, dat is, wanneer de hoogte van het water te Breda, is op het Amsterdamsche peil, en aan de sluisen bij Dinteloord, op 5 palm. daar beneden.

Op het Antwerpsche gedeelte worden twee koorndmolens door de MARK gedreven; de bovenste, nabij Hoogstraten, is in het jaar 1675 en de benedenste, nabij Meersel, in het jaar 1768 gebouwd. Twee eeuwen vroeger was deze rivier tot gemelde plaats bevaarbaar. Immers uit het besluit van Keizer KAREL V, gegeven te Brussel den 24 December 1554, aangaande het opmaken en herstellen van de MARK, blijkt, dat in het jaar 1530 deze stroom, tot Hoogstraten toe, nog bevaarbaar was en aldaar eene breedte had van 24 of 30 voet (7 ell. 6 palm. 2 duim. à 9 ell. 4 palm. 2 duim.), terwijl de tegenwoordige breedte niet meer dan 13 tot 16 voet (4 à 5 ell.) bedraagt. Eene voor de scheepvaart en uitwatering belemmerende verlanding en verondieping had ook reeds in het gedeelte beneden Breda plaats, zoo dat in 1745 en in 1792 andermaal naar middelen van herstel werd omgezien; terwijl eerst den 9 Maart 1804, bij het staatsbewind een ontwerp tot kanalisatie van de Mark-en-Dintel gearresteerd werd. Dit plan kreeg in het jaar 1809 zijn beslag; want toen werd de daartoe vereischte

schut- en uitwateringsluis, met drie openingen, te zamen wijd 23 ell. 8 palm. 4 duim. op 875 ell. binnen den mond dier rivier, gebouwd, en de nuttigheid dezer onderneming bleek al zeer spoedig, immers voor zoo veel de uitwatering der polders betrof. De scheepvaart echter had daardoor nog geen verbetering erlangd, aangezien de noodige uitdieping nog niet tot stand was gebragt, toen, op den 27 Januarij 1810, het ongeluk plaats had, dat deze sluis, ten gevolge van ontgrondingen, wegzonk en als het ware in eens gesloopt werd. Van dien tijd af was de rivier dus weder open, en aan de in- en uitstrooming der zeevloed en mitsdien op nieuw aan de vorige verlandingen blootgesteld. Daar de ramp, hierdoor aan de in dat werk betrokkene grondeigenaren overgekomen, zeer groot was, begon men, als overtuigd van de noodzakelijkheid, na eenig tijdsverloop weder op eene herdigting te denken. Immers, in het jaar 1814, werden daartoe reeds pogingen aangewend; doch eerst bij Z. M. besluit van 15 December 1824, no. 379, werd de herdigting van de MARK-EN-DINTEL werkelijk bevolen, en, dien ten gevolge, zijn de werkzaamheden, daartoe vereischt, in het jaar 1826 begonnen en in 1828 geëindigd, zoo dat, op den 26 September van laatstgemeld jaar, de twee, in de nabijheid der verzonken werken, nieuw gebouwde sluizen, ieder wijd op de slagbalken 8 ell. dieper gelegen dan de vorige, het eerst geopend en in werking zijn gesteld geworden, hebbende zij sedert dien tijd bestendig en volkomen aan het doel, waartoe zij moesten strekken, beantwoord. De rivier de MARK-EN-DINTEL zelve, hoezeer ook, door inmiddels en eenigzins later gedane verdiepingen, voor de uitwatering en voor de scheepvaart aanzienlijk verbeterd, is echter, ten gevolge van de grootere massa water, welke door ontginningen enz. van boven afkomt, bij buitengewonen en aanhoudenden regen, somtijds onvoldoende, om het water tijdig naar de gezegde sluizen af te voeren, waarom men dan ook, bedacht op middelen van verbetering, het graven van een hulpkanaal naar het Hollandsdiep op het oog heeft. De werken, tot de beoogde kanalisatie vereischt, die gezamenlijk eene uitgave van ruim 655,500 guld. gevorderd hebben, zijn, onder het onmiddellijk en onafgebroken toezigt van den Ingenieur van 's Rijks waterstaat, thans Hoofd-Ingenieur, ARIK DE GEUS, uitgevoerd; terwijl het algemeen bestuur daarover aan den Heer ADRIANUS GOEKOR, destijds Hoofd-Ingenieur van den waterstaat in Noord-Brabant, thans Inspecteur van het Eerste District, was opgedragen. De gemelde kosten, met die, welke het gevolg der vereischte negotiatie geweest zijn, zullen, naar men verneemt, in het jaar 1845 of daaromtrent, gekweten zijn door de eigenaren der ruim 41,000 Nederlandsche bund. grond, bij de herdigting belanghebbende. Behalve de alzoo onmiddellijk in die herdigting betrokkene gronden, beslaan de overige landen, wier overtollig water mede door die rivier wordt afgeleid, nog omtrent 158,000 bund., weshalve door de voormelde sluizen, de uitwatering plaats heeft van ongeveer 200,000 bund. oppervlakte, waaronder een groot gedeelte heidegronden.

De sluis- en dijkwerken van MARK-EN-DINTEL staan onder het beheer van een Collegie, genaamd het Heemraadschap van Mark-en-Dintel, bestaande uit eenen Dijkgraaf, vijf Heemraden en eenen Secretaris en Penningmeester.

MARK (DE), water in den *Tielerwaard*, prov. *Gelderland*. Zie *METERENSCH-EN-ESTENSCH-WATERGANG*.

MARKELERBERG, heuvel in *Twenthe*, prov. *Overijssel*, gem. en bij het d. *Markelo*.

Derwaarts moesten zich de Bisschoppen van Utrecht begeven, om als Leenheer de hulde van het Land van Twenthe te ontvangen.

MARKELER-BROEK, of **MARKELOSCH-BROEK**, groengrond in *Twenthe*, prov. *Overijssel*, gem. *Markelo*, op de grenzen der prov. *Gelderland*, Z. W. van *Markelo*. — Het beslaat eene oppervlakte van 888 bund. 89 v. r. 92 v. ell.

MARKELO, gem. in *Twenthe*, prov. *Overijssel*, arr. *Deventer*, kant. *Goor* (2 k. d. 11 m. k., 3 s. d.); palende N. aan de gem. *Holten*, *Rijssen* en *Wierden*, O. aan *Goor*, welke, behalve aan de noordsijde, geheel door de gem. *Markelo* omgeven is, en aan *Ambt-Delden*, Z. aan *Diepenheim*, W. aan de *Geldersche* gem. *Borculo*, *Lochem*, *Laren* en *Verwolde*.

Deze gem. bevat het d. *Markelo*, de buurs. *Elsen*, *Harike*, *Buersbergen*, *Kerspel-Goor* en *Stokkum*. Zij beslaat volgens het kadaster, eene oppervlakte van 9600 bund. 96 v. r. 42 v. ell., waaronder 9899 bund. 79 v. r. 24 v. ell. belastbaar land. Men telt er 843 h., bewoond door 860 huisgez., uitmakende eene bevolking van 3500 zielen, die meest hun bestaan vinden in den landbouw. Ook heeft men er vier windkorenmolens en twee calicotsfabrieken.

De Herv., die hier ruim 3000 in getal zijn, maken gedeeltelijk de gem. *Markelo* uit, en behooren gedeeltelijk tot de gem. *Goor* en *Rijssen*. — De R. K., van welke men er 290 aantreft, worden gedeeltelijk tot de stat. van *Goor*, gedeeltelijk tot de stat. van *Rijssen* gerekend. — De enkele Isr., welke men er aantreft, behoort tot de ringsynagoge van *Goor*.

Men heeft in deze gem. drie scholen, als: ééne te *Markelo*, ééne te *Elsen* en ééne te *Stokkum*, welke gezamenlijk door een gemiddeld getal van ongeveer 480 kinderen bezocht worden.

Men heeft in deze gem. ook de haves. *Heeckeren*, *Stoevelaar*, *Wegdam* en *Weldam*. Vroeger waren er nog de haves. het *Huis-te-Elsen*, *Hulsbecke*, *Keppels*, *Oldenhof* en *Olydam*.

De heuvelen, hier bergen genoemd, namelijk: de *Hulpe*, de *Hemmel*, de *Herikerberg* en de *Markelerberg*, in deze gemeente gelegen, zijn voor de geologie van ons vaderland zeer merkwaardig. De opgravingen, welke nog bij voortdoring daarin gedaan worden, ter bekoiming van grind voor de wegen in de omstreken, hebben tevens eene menigte van voorwerpen opgeleverd, welke niet anders dan als producten van het *diluvium* kunnen worden aangemerkt, zoo vindt men er *fossielen* van landdieren, groote beenderen, die men voor wervelbeenderen van walvisschen houdt, eene menigte haaitanden, versteeningen van stukken houts, verscheidene soorten van *conchyliden*, onderscheidene versteende vruchten, die men tegenwoordig alleen in warmer klimaat aantreft, enz. Ook voor de geschied- en oudheidkundige zijn deze bergjes belangrijk. Aan den voet daarvan ligt de asch der oude Saksen, die ten tijde van *Kansl den Groote* hier tene sterke militaire stelling genomen hadden, in hunne grafurnen en opgeworpene heuveltjes. Op een der heuvelen, waarschijnlijk den *Hemmel* (1), hielden zij hunne volksvergaderingen, vierden hunne feesten en oefenden hunne godsdienst. Daar predikte de H. *Levinus*, in de achtste eeuw, het heilrijk Evangelie aan de vergaderde Saksische Regters, en daar werden, of, gelijk in sommige oorkonden staat, op den *Markelerberg*, de Bisschoppen van Utrecht als Landsheeren van Twenthe, door hunne leen- en dienstmannen gehuldigd.

(1) *Hemmel* beteekent *Heimel* of *Hemel* d. i. gereg.

Het d. **MARKELO**, oudtijds **MAROLO** geheeten, ligt $5\frac{1}{2}$ u. Z. W. van Almelo, $1\frac{1}{2}$ u. W. van Goor, aan den straatweg van Deventer naar de Duitsehe grenzen. De naam zoude volgens sommigen *Grensoord* beteekenen. Men telt in de kom van het d. 30 h. en 316 inw., en met de kerkelijk daartoe behoorende huurs. Herike en Stokkum 373 h. en ongeveer 2200 inw.

De Herv., die er ruim 2160 in getal zijn, onder welke 930 Ledematen, maken eene gem. uit, welke tot de klass. en ring van Deventer behoort. De eerste, die in deze gem. het Leeraarambt heeft waargenomen is geweest **JOHANNES HARDESAK**, die in het jaar 1602 herwaarts kwam, en in het jaar 1603 naar Wezepe vertrok. Na dien tijd schijnt de plaats echter eenige jaren berderloos te zijn geweest, want in de volgende lijst van Predikanten vinden wij als eerste Predikant vermeld **THEODORUS SCHRUNDERUS**, die er in het jaar 1612 kwam, en in het jaar 1657 overleed.

Als eene bijzonderheid verdient melding, dat sedert de Kerkhervorming, die hier eerst in het begin der zeventiende eeuw tot stand kwam, in deze gemeente slechts negen Predikanten gestaan hebben, als: de gezegde **THEODORUS SCHRUNDERUS**; **JON. TREMPERIUS**, beroepen 1657, † 1667; **GERR. ARNTSEN**, beroepen 1669, † 1673; **GUILHELMUS SERTORIUS**, beroepen 1675, † 1702; **SAMUEL SERTORIUS**, beroepen 1696, † 1752; **GABRIEL VAN HOORN**, beroepen 1753, vertrokken naar Raalte in 1745; **J. H. MEILING**, beroepen 1744, vertrokken naar Lingen in 1759; **B. TEN CATE**, beroepen 1760, † 1795; **HENDRIK WILHELM STROINK**, beroepen 1794, emeritus verklaard in 1845, welk emeritaat zal ingaan primo Januarij 1846. Het beroep is eene collatie van de eigenaars der havcz. Oldenhof, Stoenvelaar en Wester-Vlier.

De kerk, welke hier vroeger stond, was een groot en indrukwekkend gebouw, en vóór de Reformatie aan den **H. MARTIUS** toegewijd. Het regt, om iemand tot de pastorij voor te stellen, kwam den Schoolvoogd van Maria's kapittel te Utrecht toe. Er waren twee vikarijen, de eerste van *O. L. Vrouw*, de tweede van *St. ANNA*, die door den Pastoor vergeven werden, en den bezitter tot drie missen per week verbonden. Tot deze kerk plagten vele menschen in bedevaart te komen en er hunne geloften te doen, maar wat daartoe aanleiding gegeven heeft is niet bekend, hoewel zulks nog tot in het begin der zeventiende eeuw plaats had. Deze kerk, in het laatst van 1836 zeer beschadigd zijnde en van tijd tot tijd meer onbruikbaar wordende, heeft men die eindelijk moeten verlaten, en ruim drie jaren de godsdienstige bijeenkomsten in het schoolgebouw, schoon veel te klein voor de gemeente, gehouden, is in het jaar 1840 vervangen door een geheel nieuw zeer schoon kerkgebouw, palende aan den ouden zeer zwaren toren, doch in hetwelk tot nu toe nog geen orgel bestaat, waaraan de eerste steen gelegd werd den 10 Junij 1840, en voltooid met behulp uit 's Lands-, Provinciale- en Synodale kas, benevens die van **Z. M.** den voormaligen Koning, ingewijd door den Predikant **HENDRIK WILHELM STROINK** den 29 Augustus 1841.

De **K. R.**, welke er ruim 16 in getal zijn, behooren tot de stat. van *Goor*. — De dorpschool wordt gemiddeld door een getal van 200 leerlingen bezocht.

Men heeft hier ook een distributiekantoor van de brievenposterij. — De kermis valt in den laatsten Woensdag in September.

MARKELOSCHE-GROENLAND, gedeelte van het *Markelerbroek*, in *Thanthe*, prov. *Overijssel*, gem. *Markelo*.

MARKEN, volgens sommigen oudtijds ook *MARKANOR* geheeten, eil. in de *Zuiderzee*, prov. *Noord-Holland*, thans eene gem. uitmakende, welke tot het arr. *Hoorn*, kant. *Edam* (7 k. d., 10 m. k., 8 s. d.) behoort.

Het ligt over de stad *Monnickendam* en de *Katwoorderban* aan het einde van *Pampus* en is door de *Goudzee* van het vaste land gescheiden. Volgens sommiger gevoelen zou het aldus genoemd zijn, omdat het in de negende eeuw tot eene mark of grensscheiding verstrekte, tusschen de rijken van den Keizer *LOTHARIUS* en zijnen broeder *LODEWIK*.

Op het einde der zeventiende eeuw waren er nog zestien buurten, waarvan er, in het jaar 1700, vier door de zee zijn weggespoeld. Tegenwoordig zijn er nog de volgende seven buurten, als: *Monnickenswerf*, de *Nieuwe-Buurten*, *Kets*, *Wittewerf*, *Grootewerf*, *Rozewerf* en *Moeneswerf*. Dit eil. bestaat, volgens het kadaster, eene oppervlakte van 296 bund. 16 v. r. 33 v. ell., waaronder 293 bund. 46 v. r. 93 v. ell. belastbaar land. Men telt er 166 h., die niet op den vlakken grond, maar op eene soort van dijkjes en als daar heen geworpen staan; zij worden bewoond door even zoo veel huisgez., uitmakende eene bevolking van 740 inw., die meest hun bestaan vinden in de visscherij. Zij visschen veel in de *Zuiderzee*; velen doen een togt met de huizen. Vroeger voeren eenigen ook ter walvischvangst, thans niet meer. Die van *MARKEN* zijn stoute en behendige zeelieden, arbeidzaam en sterk. Zij winnen jaarlijks veel hooi, dat zij naar elders verzenden en verkoopen, hetgeen mede nog al eenig voordeel geeft. Ook houden er eenigen koeijen; die er echter zes hebben zijn groote boeren. De kleeding der vrouwen schijnt de oude *Hollandsche* dragt van vóór eenige honderd jaren te zijn, haar kapsel heeft veel van dat der *Hindeloopers*, doch staat in een tegen overgestelde rigting; voor eene eeuw gingen de meisjes er blootshoofds, met het haar aardig gevlochten en om het hoofd geslingerd; thans heeft dit echter niet meer plaats. Deze eilanders laten zich vrij wat voorstaan op hunne gehechtheid aan de voorvaderlijke kleederdragt en zeden en noemen zich nog even onvermengde afstammelingen der oude bewoners; alzoo zij onder elkander huwen en met geene naburen zich vermengen. De *Markers* zijn sterke gespierde menschen, worden zelden ziek, zijn over het algemeen blond en rosachtig, vooral ook de vrouwen, die daarbij geene sijne wezenstrekken hebben.

De huizen zijn meestal van hout opgetrokken, slechts eene verdieping hoog, doch van eene aanzienlijke lengte; zij hebben doorgaans geene schoorsteenen en hunne eenige sieraden zijn de proukbedden, die gewoonlijk met bontversierde hoog op een gestapelde kussens prijken en de vele vischnetten, die echter voor eenen vreemdeling weinig bekoorlijks bezitten. Ook is hier een schat van oudheden geweest, die echter langzamerhand door de *Joden* is weggekocht.

De inw., die allen *Herv.* zijn, onder welke ruim 350 *Ledematen*, maken eene gemeente uit, welke tot de klass. van *Edam*, ring van *Monnickendam*, behoort. De eerste die in deze gem. het leeraarambt heeft waargenomen is geweest *CHRISTOPHORUS JOHANNES MACHREPARUS*, die in het jaar 1379 herwaarts kwam en in het jaar 1581 naar *Middelieën-Kwadijk* vertrok.

De kerk was vóór de *Reformatie* waarschijnlijk aan de *H. Maagd MARIA* toegewijd, omdat de *Premoustratenser* *Monniken* hier eene kapel gesticht hadden aan *MARIA* toegewijd. De begeving der pastorij stond destijds aan de *Graven*. Zij had aan inkomen omstreeks vijf pond

groot (20 guld.), komende van zeven deimte en een vat boter en boven-
aan nog vier Filipsgulden (5 guld.).

De kerk is een oud en bouwvallig gebouw, met eenen houten toren, doch zonder orgel. Door den slechten staat van het kerkgebouw, is de toren er in 1843 afgenomen. Hoeczeer deze kerk ruim is, was zij echter voor de gemeente niet te groot, want meestentijds is zij vol.

Men heeft op dit eil. eene school, in de b. Monnikenwerf, welke gemiddeld door een getal van 90 leerlingen bezocht wordt.

Men tref in deze b. meer dan 50 boomen aan, zijnde de eenige op het eiland.

In het jaar 1837 is, ten koste van het rijk en de prov. Noord-Holland, de haven van **MARKEN** vergroot, hetwelk door het steeds meer aangroeiend getal vischschuiten hoogst noodzakelijk was geworden. Van deze haven maakte in 1841 223 schepen, meestal visscheravaartuigen, gebruik.

Aan den oosthoek van het eil. heeft men eenen, in 1840 volbouwden, vuurtoren. De helft van dit eiland was, in het jaar 1252, door eenige godvruchtige Hollanders geschonken aan de Monniken van het klooster Mariengarde bij Leeuwarden, terwijl **SIBRANDUS**, de derde Abt van dit klooster, drie jaren later de andere helft van de **Ridders NICOLAAS** en **JAN VAN PERSTYN** aankocht. Die Abt voltrok, terstond daarop, het reeds begonnen kerkje, en zond eenige Lekebroeders derwaarts, om den akkerbouw, ten voordeele van het klooster, te beoefenen. Zijne opvolgers hebben daar later een Monnikenklooster gesticht, **Marienhof** genoemd. Zie dat woord.

In het jaar 1546 verkocht **MARGARETHA**, gemalin van Keizer **LODEWIJK** en zuster van wijlen Graaf **WILLEM IV**, het eiland **MARKEN** voor de eene helft aan eenige bewoners van dat eiland, en voor de wederhelft aan sommige poorters van Amsterdam, volgens de koopbrieven daarvan nog voorhanden, zijnde gedagteekend, in 's Gravenhage, den 25 Julij des jaars 1546. Op den 15 November van dat jaar bekrachtigde Hertog **WILLEM VAN BEIJEREN**, als toekomstende Landsbeer en Graaf van Holland en Zeeland, dezen verkoop door zijne moeder gedaan, belovende den koopers het gekochte vrij te laten, en tegen ieders aanspraak te beschermen, met bijvoeging van eenige wetten, tot welzija des eilands. **WALTER II** was ten dien tijd Abt van Mariengarde, en had dus het verdriet, dat dit aanmerkelijk stuk goeds voor altoos de Abdij ontvreemd werd.

Het eiland **MARKEN** werd, in het jaar 1420, door die van **Kampen** overvallen, die het ten meerendeele hebben afgebrand. Ook moest het door den aanval der **Westfriezen** veel nitstaan, en was dikwijls de vergaderplaats tot ondernemingen op de nabijliggende kusten. Men wil, dat het in den jare 1663 geheel ondergelopen is, en in den jare 1667 eene geheele buurt afbrandde, die naderhand weder werd opgebouwd.

Dergelijke onheilen van brand zijn aan die van **MARKEN**, in de zehntiende eeuw, tweemaal op onderscheidene plaatsen overkomen, als in de jaren 1706 en 1751, doch de huizen zijn naderhand, hetzij door de inwoners of door Gecommitteerde Raden, uit eene inzameling, in het Noorderkwartier, weder opgebouwd.

Ook in deze eeuw werd **MARKEN** twee malen door brand geteisterd, want den 4 Mei 1810 is de buurt **Rymeswerf** of **Remmitswerf** geheel afgebrand, en in 1819 een gedeelte der **Nieuwebuurten**.

Door den storm en hoogen vloed van 14 en 15 November 1775, werd de omringdijk van het eiland, bijzonder aan de noordzijde, geheel weggeslagen, en het geheele eiland liep onder, vele huizen werden deerlijk beschadigd, inzonderheid, die voor den aanslag bloot stonden, het huisraad en de meubelen dreven op onderscheidene plaatsen uit de huizen weg, doordien de zijmuren of de voor- en achtergevels waren weggeslagen. Deze overstroming was echter niet het gevolg van het wegslaan van den dijk, want die lag 1 ell. boven A. P., terwijl de vloed eens hoogte bereikte van 2 ell. 80 duim. boven A. P. Bij dien vloed is de buurt Kraalfjwerf genaamd, weggespoeld.

Vooraf bij den storm van Februarij 1825, was de toestand van het eiland allertreurigst. Nadat de wind eerst, gedurende een geheel etmaal, geweldig uit den zuidwesten had gewoed, liep hij eensklaps om, naar het noordoosten, en bleef, met toenemende woede, tweemaal 24 uren aanhouden. De vloed rees geweldig op, en bereikte bij het laatste getij, des nachts tusschen 4 en 5 Februarij, de schrikbarende hoogte van ruim een half voet, boven den hoogen vloed van het jaar 1775. Daardoor werd deze gemeente met eenen gewissen ondergang bedreigd; daar de woedende stormwinden, met hemelhooge zeeën, zoodanig tegen de woningen aansloegen, dat de bruisende golven over de daken henen rolden, en de ijsselijkste tooneelen opleverden. Hierdoor dreven toch van de 190 huizen, waaruit deze gemeente bestond, een twintigtal geheel weg en vijftig stortten in, latende niets overig dan 500 zielen, in de diepste armoede gedompeld, en van woningen en de eerste behoeften des levens beroofd. Drie personen, namelijk een oud man en twee bejaarde vrouwen, vonden zelfs in de woedende baren hun graf, en een wonder was het dat dit getal niet grooter was; daar men de menschen, zoo ouden van 80 jaren als kinderen, uit de soldervensaters of van de daken, met touwen om hunne lichamen op eenen afstand van 10 roeden door de onstuimige golven moest heenleuren. Hierbij kwam nog, hetgeen de ellende vermeerdeerde, dat schier al de vischschuiten zwaar beschadigd werden en eenige weggedreven; terwijl van de goederen der inwoners en van hun vischwant almede niets kon geborgen worden.

Het wapen van **MARKEN** bestaat in een veld van azuur met eenen Moorenkop van goud.

MARKEN-BINNEN, d. in *Kennemerland*, prov. *Noord-Holland*, arr. en 4½ u. N. N. O. van *Haarlem*, kant. en 2½ u. N. O. van *Beverwijk*, gem. en 1½ u. O. van *Uitgeest*, in de bedijking van den pold. het *Starremeer*, zijnde door het graven van de *Markervaart* afgescheiden van den pold. het *Wond*. Vóór de bedijking van het *Starremeer* was het een eilandje, en aldus geheesten ter onderscheiding van **MARKEN-BUITEN**.

Men telt er 25 h., en ruim 140 inw., die meest hun bestaan vinden in den landbouw en in het bekelen van hennip.

De Herv., van welke men er ongeveer 100 telt, behooren tot de gecombineerde gem. van *Knollendam-en-Marken-Binnen*. In 1658 werd **MARKEN-BINNEN** bij *Knollendam* gevoegd, waarbij het sedert verbleven is. Men heeft hier een net kerkje, dat in het jaar 1704 gebouwd is, in plaats van een oud kapelletje, hetwelk hier lang vóór de Reformatie stond, en aan de *H. MARIA* toegewijd, en door eenen Kapellaan bediend werd; daarna werd het tot op de Reformatie door den Pastoor van *Krommenisdijk* bediend. De kerk heeft een nurwerk en toren, doch geen orgel.

De *R. K.*, die er ruim 20 in getal zijn, worden tot de stat. van *Krommenisdijk* gerekend. — De 15 *Doopgez.*, die er wonen, behooren

tot de gem. *Knollendam-Krommeniedijk-en-Marken-Binnen*. — De dorpschool wordt gemiddeld door een getal van 20 leerlingen bezocht.

MARKENBURG (NIEUW-), pold. in het *Land-van-Putten*, prov. *Zuid-Holland*, arr. en kant. *Brielle*, gem. *Geervliet*; palende N. en N. O. aan de bekade Gorzen, Z. O. aan den Spijkenisse-polder, Z., Z. W. en W. aan den Geervlietsche-polder.

Deze pold., beslaat, volgens het kadaster, eene oppervlakte van 23 bund. 88 v. r. 10 v. ell., wordt door twee sluizen, op den Haartel, van het overtollige water ontlast, en wordt bestuurd door den eigenaar, zijnde den Heer A. KWAK VAN ZWARTENWAAL, woonachtig te Heenvliet.

MARK-EN-DINTEL (DE), heemraadschap in de bar. van *Breda*, prov. *Noord-Brabant*. Zie voorts op MARK (DE).

MARKERMEER (HET), meertje in *Kennemerland*, prov. *Noord-Holland*, 5 min. Z. van Marken-Binnen, gem. *Uitgeest*.

Het wordt thans door de Markervaart doorsneden. Men vangt er meest baars en paling.

MARKER-POLDER (DE), pold. in *Kennemerland*, prov. *Noord-Holland*, arr. *Haarlem*, kant. *Beverwijk*, gem. *Uitgeest*; palende N. aan de Oostwoude, O. aan het Starremeer, Z. aan de Togtsloot, W. aan de Markervaart.

Deze pold., beslaat, volgens het kadaster, eene oppervlakte van 126 bund. 75 v. r., telt 10 h., alle boerderijen, en wordt door 1 watermolen, op de Markervaart, van het overtollige water ontlast. Het polderbestuur bestaat uit eenen Dijkgraaf, vijf Heemraden en drie Poldermeesters.

MARKERVAART (DE) of DE MARKENSLOOT, gegraven vaart in *Kennemerland*, prov. *Noord-Holland*, welke zijnen oorsprong neemt in het *Langemeer*, en in eene zuidelijke rigting in de zoogenoemde *Togtsloot* of invaart van den Zaanstroom en *Nauwernasche-vaart* uitloopt.

Dit kanaal is gegraven bij de bedijking van de Schermer, om het overtollige water daardoor naar het IJ te kunnen ontlasten.

MARKETTE, militaire post in *Nederlands-Guiana*, kol. *Surinam*, aan den cordonsweg, tusschen de Suriname en de Commewijne, N. O. van den militairen post Frederiksdorp, Z. W. van Mauritsburg, nabij Gouverneurslust, alwaar over den weg eene houten poort en eenen toren gebouwd is, dienende tot een gevangenhuis.

MARKGIT, berg in *Oost-Indië*, op het *Sundasche* eil. *Java*, resid. *Preanger-Regentschappen*, reg. *Bandong*, op de scheiding van het distr. *Timbangantang* met *Tjikoemboelan*.

Het is eene der hoogste toppen van het westelijke *Kendanggebergte* en ligt op de grensscheiding van de regents. *Tandjar* en *Bandong*.

MARKGOUW (DE), pold. in *Waterland*, prov. *Noord-Holland*, arr. *Hoorn*, kant. *Edam*, gem. *Zuiderwoude*; palende N. aan de Zeedijk, O. aan de Goudzee, Z. O. aan de Poel, Z. aan den Buitengouw, W. aan de Engslot.

Deze onbedijkte pold. beslaat, volgens het kadaster, eene oppervlakte van 85 bund., alles schotbaar land. Het polderbestuur bestaat uit drie Poldermeesters.

MARKHOEK (DE) of DE MEERHOEK, pold. in de bar. van *Breda*, prov. *Noord-Brabant*, *Vierde* distr., arr. en kant. *Breda*, gem. *Teteringen*; palende N. aan het Calooische-gat, O. aan de Galdersche-Veecht en den grooten weg der eerste klasse no. 7, van Breda naar de Moerdijk, Z. aan de Warande, W. aan de Mark en de Kaauwelaar.

Deze pold. beslaat, volgens het kadaster, eene oppervlakte van 27 bund. 86 v. r. 55 v. ell., doch is schotbaar 51 bund. 73 v. r. 80 v. ell., en wordt door eenen houten duiker, met valdeurtje of klep, wijd 5 palm. 5 duim., en hoog 5 palm., op de Mark, van het overtollige water ontlast. Het zomerpeil is 2 palm. 5 duim. boven A. P. Het bestuur bestaat uit twee Poldermeesters.

MARKHUIZEN, voorm. d. ten Noordoosten van de prov. *Groningen*, dat bij den watervloed van 1277 door den Dollart verzwolgen is.

MARKINCVOORT, erve, vermeld in eene oirkonde van den jare 1188, als liggende in *Twente*, prov. *Overijssel*, bij *Enschede*.

MARKISI, naam, welke de Negers geven aan de suikerplant. *Verwacatinge*, in *Nederlands-Guiana*, kol. *Suriname*. Zie *Verwacatinge*.

MARKLUIDEN, buurs. op de *Oever-Veluwe*, prov. *Gelderland*, distr. *Veluwe*, kw., arr. en 9 u. N. van *Arnhem*, kant. en 4 u. O. van *Elburg*, gem. en $\frac{1}{2}$ u. Z. O. van *Hoerde*; met 54 h. en 500 inw. — Men heeft in deze buurs. eene school.

MARKPLAATS (DE), b. in de vrije heerl. *Schagen*, prov. *Noord-Holland*, arr. *Alkmaar*, kant. *Schagen*, gem. *Schagen-en-Burghorn*, een gedeelte van de bebouwde kom van het vl. *Schagen* uitmakende; met 22 h. en 140 inw.

MARKTSTRAAT, geh. in de *Meijerij van 's Hertogenbosch*, kw. *Peel-land*, prov. *Noord-Brabant*, *Derde* distr., arr. en 2 u. O. van *Eindhoven*, kant. en 1 u. Z. van *Helmond*, gem. *Mierlo*.

MARKVELDE, buurs., prov. *Overijssel*, arr. en 6 $\frac{1}{2}$ u. O. ten Z. van *Deventer*, kant. en 4 u. W. ten Z. van *Enschede*, gem. en 1 $\frac{1}{2}$ u. Z. O. van *Diepenheim*.

MARKVOORT, boerenerf, in het graafs. *Zutphen*, prov. *Gelderland*, distr., arr., kant. en 2 u. N. N. O. van *Zutphen*, gem. en 1 $\frac{1}{2}$ u. N. O. van *Gorsse*, in den *Kring-van-Dorth*, dat wel eens abusievelijk als een adell. h. voorkomt.

MARLAND, voorm. d. in het *Land-van-Voorne*, prov. *Zuid-Holland*. Zie *MAARLAND*.

MARLATTANG, oud d. in *Oost-Indië*, resid. *Amboina*, op het *Molukische* eil. *Boeroe*, aan de Noordwestkust.

MARLE of *MAARLE*, huurs. in *Zalland*, prov. *Overijssel*, arr. en 6 u. N. O. van *Deventer*, kant. en 5 u. N. O. van *Raalte*, gem. en 1 u. N. O. van *Hellendoorn*; met 67 h. en 410 inw.

Men heeft in deze buurs. ééne school, welke gemiddeld door een getal van 70 leerlingen bezocht wordt.

MARLE, buurs. in *Zalland*, prov. *Overijssel*, arr. *Deventer*, kant. en 2 u. W. van *Raalte*, gem. en 20 min. W. van *Wijke*, aan den linkeroever van den *IJssel*; met 22 h. en 155 inw.

MARMELIS of *MABELIS*, geh. in het *Land-van-Hertogenrade*, prov. *Limburg*. Zie *MABELIS*.

MARMIERESSE, st. in *Afrika*, in *Opper-Guinea*, aan de *Goudkust*, kon. *Guru*, 5 u. van de kust.

MARMPEN of *MARMPON*, distr. in *Afrika*, in *Opper-Guinea*, aan de *Goudkust*, kon. *Assiantie*, rijk *Aquapim*. — Het levert 15,000 gewapende mannen op.

MARMPEN of *MARMPON*, st. in *Afrika*, in *Opper-Guinea*, aan de *Goudkust*, kon. *Assiantie*, rijk *Aquapim*, 4 u. N. van *Commassie*, distr. *Marmpen*, waarvan zij de hoofdplaats is.

MARNA, d. in *Oost-Indië*, op het eil. *Kisser*, een der *Zuidooster-eilanden-van-Banda*, $\frac{1}{2}$ u. van het fortje *Vollenhoven*. De weg

derwaarts loopt door eene diepe vallei, is smal en aan beide kanten door hoog geboomte beschaduwd.

Dit dorp is ongemeen netjes gebouwd; de meeste huizen hebben planken schotten en staan elk afzonderlijk, zij zijn van ongelijke hoogte en grootte, zonder onregelmatig gebouwd te zijn. Vele huizen zijn door bevallige en wel beplante tuintjes omringd. Aan den voorkant is het dorp door eenen muur van klipsteenen, en aan de andere kanten door levende heggen en zoogenaamde paggers of heiningen omringd.

De inwoners zijn allen van de christelijke godsdienst. Eene groote en net gebouwde kerk wordt zorgvuldig door hen in orde gehouden. In het algemeen levert dit dorp een bekoorlijk gezigt op van orde, zindelijkheid, vlijt en daaruit natuurlijk voortvloeiende meerdere welvaart, dan op zeer vele andere inlandsche plaatsen.

MARNACH, d. in de heerl. *Clerff*, grooth. *Luxemburg*, kw., arr. en $4\frac{1}{2}$ u. N. van *Diekirch*, kant. en $\frac{3}{4}$ u. O. van *Clerff*, gem. en $\frac{1}{2}$ u. N. O. van *Munshausen*.

De inw., die allen R. K. zijn, hebben hier eene kapel, welke tot de par. van *Munshausen* behoort, en waarin de dienst door den Pastoor van die par. wordt waargenomen.

MARNAMANSHAVEN, oude naam van de LAUWERZEE, tusschen de prov. *Friesland* en *Groningen*. Zie LAUWERZEE.

MARNE (DE) of DE MARN, oudtijds MARNA, landschap in *Hunsingo*, prov. *Groningen*, grenzende N. aan de Wadden, O. aan het Half-ambt, met eene scheidingslijn, welke ten N. haar begin neemt bij den Wierhuister-dijk, en bij de Vettehorn in het Broekstermaar valt, loopende vervolgens voorbij den Hoorn langs het Abtendiep naar Abelstok, verder noordoostwaarts om Mesingeweer langs den Snaphaans-togt tot nabij Maarhuizen, en nu zuidwaarts met eenige slingeringen door het Wildeveld, tusschen de Schouwer- en Schaphalsterzijl in het Reitdiep; voorts grenst het Z. en Z. W. aan de Hunse, W. aan de Lauwerzee.

DE MARNE was oudtijds een zelfstandig graafschap en afgezonderd van de drie andere graafschappen van *Hunsingo*, naar uitwijzing der keizerlijke brieven van 970 en 1154. De geleerde Burgemeester *Messo Atrinc* stelt wijders op goede gronden, dat in deze streek, als gelegen aan dien zeeboezem, welke door den afloop der Lauwers en Hunse gevormd werd, geweest zij die zeehaven, welke genoemd werd *Marnamanshaven*, en door *PROLOMAEUS* opgegeven wordt onder den naam van *Manarmanis*, doch waarvoor moet gelezen worden *Marnamanis* (1).

Dit landschap bevat de volgende 15 d., als: *Mensingeweer*, *Maarslagt*, *Warfhuizen*, *Zuurdijk*, *Vliedorp*, *Niekerk*, *de Zoltkamp*, *Vierhuizen*, *Ulrum*, *Hornhuizen*, *Kloosterburen*, *Leens* en *Wehe*, en maakt alzoo de gem. *Leens*, *Ulrum* en *Kloosterburen* uit. Men telt er 1187 h., bewoond wordende door 1556 huisgez., uitmakende eene bevolking van 7600 inw., die meest hun bestaan vinden in den landbouw. De grond is over het geheel eene vruchtbare klei en het land vrij hoog.

De Herv., die er 5500 in getal zijn, onder welke 450 Ledematen, maken de volgende 8 gem. uit, als: *Hornhuizen-en-Kloosterburen*, *Mensingeweer-en-Maarslagt*, *Warfhuizen*, *Wehe-en-Zuurdijk*, *Leens*, *Ulrum*, *Niekerk-en-Vliedorp*, *Vierhuizen-en-Zoltkamp*.

(1) *ALTING*, *Nord. German. Inferior*, T I p. 20.

De Doopsgez., die er wonen, behooren tot de gem. van *Mensingeweer-Obergum-Rasquert-en-den-Hoorn*. — De Evang. Luth., die men er aantreft, worden tot de gem. van *Groningen* gerekend.

De R. K., van welke men er 940 telt, behooren tot de stat. van den *Hoorn* en van *Kloosterburen*. — In de eerste Roomsche tijden stond de *Marne* onder eenen Deken of Proost, die te *Leens* woonde; naderhand had men er eenen bisschoppelijken Commissaris.

De 26 Isr., die er gevonden worden, rekent men tot de ringsynagoge van *Groningen*.

De *Marne* had vroeger hare eigene uitwateringen door twee sluisen of zijlen, de *Schouwerzijl* en de *Houwerzijl*; doch thans alleen door de *Schouwerzijl*, alsmede door eene steenen duikerpomp te *Zoltkamp*; de *Houwerzijl* is reeds in het begin der vorige eeuw onbruikbaar geworden en toegedamd.

In het jaar 1308 werd dit lands. door de *Groningers* deerlijk met branden en plundering afgeloopen. Een dergelijk lot onderging de *Marne* door de *Friezen*, in het jaar 1384.

Het zegel van dit landschap, nog hangende aan een vonnis van den Regter van de *Marne* van 1378, vertoont een beeld in eene zittende houding met een vaandel in de linkerhand.

MARNE (DE), voorm. vaart, prov. *Friesland*, kw. *Westergoo*, griet. *Wonseradeel*, in eene zuidoostelijke rigting van de *Schaarder* vaart naar de *Makkumervaart* loopende. Deze vaart is afgedamd, en dient gedeeltelijk tot molensloot van den *Marne* polder.

MARNE (ABDIJ-IN-DE), voorm. abdij in *Hunsingo*, prov. *Groningen*, doorgaans genoemd *Oldenklooster-in-de-Marne*. Zie *Johannes-Evangelista (St.)*.

MARNE (LUTJE-), hofst. in *Hunsingo*, prov. *Groningen*, arr. en 3 u. W. N. W. van *Appingedam*, kant. en 1½ u. N. ten W. van *Onderdendam*, gem. en 20 min. N. O. van *Basto*; het is eene schoone boerenhofstede, ten Z. aan den rijweg naar de *Brede*.

MARNEBURG, voorm. adell. h. in *Rijnland*, prov. *Zuid-Holland*. Zie *Lokhorst*.

MARNEDIJK (DE), dijk, prov. *Friesland*, kw. *Westergoo*, griet. *Wonseradeel*, loopende van den *Pinggumer-halsband* naar *Bolsward*. Het is een gedeelte van de vervallen binnenwaterkeering de *Marne*, welke een aanvang nam bij *Abis-Heringazijl*, onder *Achlum*, en liep langs de *Arummer-Groendijk* door *Witmarsum* langs *Koudhuisum*, door *Bolsward* tot aan *Kluw*, onder *Hydaard*, waar hij zich aan den vijfdeelen-Slagtedijk aansloot.

MARNEPOLDER, pold., prov. *Friesland*, kw. *Westergoo*, griet. *Wonseradeel*, W. van *Bolsward*, bezuiden den *Slagtedijk*.

MARNEZIJL (DE), sluis, prov. *Friesland*, kw. *Westergoo*, 3 min. W. van *Bolsward*, in den *Marnedijk*, dienende vroeger tot waterkeering, zijnde voorzien geweest van een verlaat, waardoor, volgens accoord in 1356, de schepen van *Bolsward* niet meer dan tweemaal daags geschut mochten worden.

MARODOUN, bosch in *Oost-Indië*, op het *Sundasche* eil. *Java*, resid. *Pekalongan*, aan het strand, ter plaatse, waar de *Kalie-Koeti* in Zee valt.

MAROELAT, d. in *Oost-Indië*, resid. *Amboina*, op het *Ambonsche* eil. *Boero*, aan de Noordkust, aan de *Samalaki*.

MAROETSA, oud d. in *Oost-Indië*, op het *Sundasche* eil. *Java*, resid. *Samarang*.

MAROEWA (DE), **WAT-MAROEWA**, d. i. **JOUGE-DOCHTERS-WATER**, riv. in *Oost-Indië*, op het *Molukse* eil. *Amboina*, op de kust van *Leitimor*, met eene noordelijke rigting in de baai van *Amboina* uitlopende.

MAROLLEGAT (HET), voorm. water, prov. *Zeeland*, eene sprank van de *Vernouts-Eé*, thans in het oostelijk gedeelte van *Zuid-Beverland* ingedijkt.

MAROLLEPUT (DE), voorm. water in *Staats-Vlaanderen*, prov. *Zeeland*, zijnde een gedeelte van het vaarwater, dat uit het *Zwin*, ten Noorden van *Oostburg*, naar *Nieuwerhaven* en de *Westerschelde* liep. Het lag op de noordwestelijke punt van den *Henricus-polder*, waar thans de *Grane-polder* aan den *Hurgronje-polder* sluit. Het werd bedijkt in 1794. Van oude tijden was aan de noordzijde daarvan, in het land van *Groede*, eene aanlegplaats voor schepen en eene herberg. Hiervan is het gehucht **MAROLLEPUT** ontstaan. (Zie het volgende art.)

MAROLLEPUT, geh. in *Staats-Vlaanderen*, in het *Vrije-van-Sluis*, prov. *Zeeland*, arr. en $4\frac{1}{2}$ u. Z. W. van *Middelburg*, kant. en $\frac{2}{2}$ u. W. van *Oostburg*, distr. en $1\frac{1}{2}$ u. N. O. van *Sluis*, gem. en omtrent 1 u. Z. W. van *Groede*, $\frac{2}{2}$ u. Z. van *Nieuwliet*, en $\frac{2}{2}$ u. O. van *Zuidzande*.

Het bestaat uit eene herberg en 10 arbeiderswoningen; gewoonlijk worden er nog bijgerekend eene hofstede en drie arbeiderswoningen in of bij den *van-der-Linges-polder*, gem. *Groede*; eene hofstede in den *Henricus-polder*; 2 arbeiderswoningen aan den *Hurgronje-polder*, gem. *Oostburg* en eene kleine boerderij in den *Grooten-St.-Anna-polder*, gem. *Nieuwliet*; makende alzoo eene buurt van 18 woningen, onder welke drie hofsteden; te zamen bewoond door 90 zielen.

MARON, d. in *Oost-Indië*, op het *Sundasche* eil. *Java*, resid. *Kadoe*, reg. *Magelang*.

MARONDE (DE), riv. in *Oost-Indië*, op het *Sundasche* eil. *Java*, twee mijlen O. van *Batavia*, met eene noordelijke rigting in de *Zee-van-Java* uitlopende.

MARONG, berg in *Oost-Indië*, op het *Sundasche* eil. *Java*, resid. *Pekalongan*, distr. *Worosobo*. — Uit dezen berg ontsprong een der vijf takken van de *Kalie-Oeloe-Djamie*.

MARONG (DE), riv. in *Oost-Indië*, op het *Sundasche* eil. *Java*, resid. *Djapara*, die uit het meer bezuiden *Pattie* en *Koedoes* ontspringt, en met eene noordelijke rigting in de *Zee-van-Java* uitloopt.

MARONS-NEGERS of **MARONEN-NEGERS**, naam, welken men in *Nederlands-Guiana*, kol. *Suriname*, geeft aan de gevlugte *Negers*, die zich in de bosschen verzamelen.

MAROS, ads. res. in *Oost-Indië*, op het *Sundasche* eil. *Celebes*, gouv. *Makassar*, waarvan zij de *Noorderdistrikten* bevat.

Zij is tusschen *Tello* en *Tanette* gelegen en strekt zich ten W. tot aan *Zee* en ten O. tot aan *Lamoeroe* uit.

Hier zijn vele bergen en uitgestrekte vlakten, welke laatsten eene aanzienlijke hoeveelheid rijst en andere levensmiddelen opleverden, die ook in de behoefte van minder vruchtbare streken van *Celebes* voorzien. De bevolking dezer distrikten telt 100,000 zielen, en het getal dorpen zou weleer 570 bedragen hebben, waarvan er echter weder onderscheidene aan *Boni* en *Tanette* zouden overgegaan zijn. De *Assistent* resident van *Manos* wordt door *Regenten* ondersteund, die door de oudsten des volks gekozen en aan den *Gouverneur* van *Makassar* worden overgedragen, welke laatste hen, na de goedkeuring van het *Nederlandsch-Indisch* Gouvernement, in hunne betrekking bevestigt. De dorpshoofden worden *Galarangs* genaamd.

MAROS, sterkte in *Oost-Indië*, op het *Sundasche* eil. *Celebes*, resid. *Makassar*, ads. res. *Maros*, Z. van het fort Rotterdam; 4° 51' N. B. 137° 21' O. L.

Den 18 October 1824, had in de vlakte van *Maros* een scherp gevecht tusschen de Nederlandsche troepen, onder den Kolonel van *Scheele* en de in opstand zijnde *Padries* plaats. Des morgens ten 7 ure viel de vijand de *Makassarsche* hulptroepen aan, de Kapitein *Le Clerc* rukte daarop met zijne kolonne voorwaarts tot *Boelo Sepong*, waarop de vijand terug week tot *Tammata*, een paar uren van het fort gelegen. Doch nu viel de vijand *Kraing-Bontolanke*, die onze linker vleugel uitmaakte, aan, en op hetzelfde oogenblik werd *Kraing-Katanka* in den rug aangevallen door onze Regenten van *Simbang* en *Tanzalilie*, welke tot den vijand waren overgegaan, bij welke gelegenheid *Kraing-Bostomangape* werd gewond en terug gebragt, door genoegzaam al zijn volk gevolgd wordende, zoo als dit meestijds het geval is, wanneer een Opperhoofd het gevecht verlaat. Aan *Kraing-Katanka* werd den *Tomialane*, die op onzen regtervleugel had post gevat, benevens den tweeden Luitenant *Ulps* met vijf en twintig man ter ondersteuning gezonden. De vijand, die bij *Bonti* post gevat had, deed vervolgens eene beweging tot den aanval, en werd te gemoet gegaan door een detachement infanterie onder den Luitenant *J. C. Kraiss*, benevens den tweeden Luitenant der artillerie *J. A. Rutten*, met twee veldstukken. Deze werden echter spoedig genoodzaakt terug te trekken. De Kapitein *Le Clerc* zond alstoen den eersten Luitenant *C. H. de Ferraan*, met vijf en twintig man ter ondersteuning aan *Kraing-Bostolanke*, met dat gevolg, dat de vijand aan die zijde week, maar met des te meer woede op onze geregelde magt, en voornamelijk op de beide veldstukken indrong, en dese ten laatste omsingelde, waardoor verwarring ontstond en weldra een algemeene aftogt volgde, gedurende welken de Kapitein *Le Clerc*, de eerste Luitenant *Kraiss*, benevens vier en dertig Europeanen en negentien inlanders, waarvan twee kanonniërs, sneuvelden, terwijl de twee veldstukken met hunne bespanning in handen van den vijand vielen, en bovendien tachtig man van de *Makassarsche* hulptroepen gedood en vijf en twintig gewond werden. De overige Officieren en manschappen rukten in den namiddag het fort *Maros* weder binnen.

MAROS (DE), riv. in *Oost-Indië*, op het *Sundasche* eil. *Celebes*, op de *Zuidelijke-Landtong*, met eene westelijke rigting in de *Straat-van-Makassar* uitlopende.

MAROTAAI, eil. in *Oost-Indië*, in den *Moluksche-Archipel*, het noordelijkste der eigenlijke *Moluksche-eilanden*.

MAROWIJNE (DE), DE *MAROWINE*, ook wel de *Maroni* geheeten, riv. in *Guiana*. Zij neemt haren oorsprong in een meer van dien naam, scheidt Nederlands- van Fransch-Guiana af, en doorloopt meer dan 120 mijlen, alvorens zich in den Oceaen uit te storten. Hare monding ligt op 5° 52' N. B. en heeft veel overeenkomst met de *Suriname*. De zandbanken en rotsen maken hare vaart zeer gevaarlijk. Tusschen deze banken en rotsen loopen kanalen, welke, bij laag tij, slechts drie vademen diep zijn, maar meer bovenwaarts krijgt men eene diepte van vier, vijf en zes vademen. Er zijn ook onderscheidene kleine eilanden, welke de rivier op eenen afstand van wel negen mijlen, zeer vernaauwen, hoewel zulks de scheepvaart niet belemmert, wijl men met ligte vaartuigen kan oploopen tot aan den eersten trap, welke omtrent vijftien mijlen van haren mond afligt; doch boven dese

val vindt men de rivier, wel dertig mijlen opwaarts, zeer ondiep en als opgestopt met ruisen, waar het water met groot geweld overstort. Het is eene groote en schoone rivier, omtrent een uur wijd aan haren mond, welke, op den Westeroever, gedeekt wordt door eenen militairen post, *Prins Willem Frederik* genaamd, en 20 uren opwaarts ligt op den zelfden linkeroever de post *Armina*, terwijl tusschen beide posten, op den Nederlandschen oever, eenige kampen of buurtschappen van Indianen op zandritsen gevonden worden. Boven de post *Armina*, wonen Marans of boschnegers, die zich in de bosschen, aan deze riv., onthouden.

Ruim acht en dertig mijlen van haren mond ontvangt zij eene schoone rivier, de *Arronas* genaamd, welke van het Zuidoosten loopt.

De *Masowiss* ontvangt nog onderscheidene andere rivieren, waardoor zij aanmerkelijk vergroot wordt, vooral in den regentijd. Voorts zijn hare oevers laag en moerassig en zij is ter wederzijden bedekt met bosschen en kreupelhout.

MARQUETTE (HUIS-TE-), adell. h. in *Kennemerland*, prov. *Noord-Holland*. Zie *HEERSKYK (SLOT-VE-)*.

MABRA, *POELDE-MABRA*; kl. eil. in *Oost-Indië*, in de *Indische-Zee*, bij de westkust van *Sumatra*; 1° 2' Z. B., 117° 34' O. L.

MARREN (DE), geh., prov. *Friesland*, kw. *Oostergoo*, griet. *Oost-Dongeradeel*, arr. en 4 u. N. O. van *Leeuwarden*, kant. en 1 u. N. van *Dockum*, $\frac{1}{2}$ u. N. van *Aalsum*, waartoe het behoort, aan de *Oude-Paessens*.

MARRIBON, oud d. in *Oost-Indië*, op het *Sundasche eil. Java*, resid. *Bagien*. Dit d. telde, in het begin der vorige eeuw, met het d. *Gebroek*, 500 huisgez.

MARRITA, oud d. in *Oost-Indië*, op het *Sundasche eil. Java*, resid. *Djapara*, reg. *Djawana*.

MARROTOEA, oud d. in *Oost-Indië*, op het *Sundasche eil. Java*, resid. *Pekalongan*.

MARROUGH, kaap in *Oost-Indië*, op het *Sundasche eil. Sumatra*, aan de Zuidwestkust; 6° Z. B.

MARROWOLKO, eil. in *Oost-Indië*, in den *Moluksche-Archipel*, een der *Goram-eilanden*.

MARRUM of *MERRUM*, d., prov. *Friesland*, kw. *Oostergoo*, griet. *Ferwerderadeel*, arr. en 5 u. N. van *Leeuwarden*, kant. en $1\frac{1}{2}$ u. W. ten Z. van *Holwerd*.

Het is eene groote en aanzienlijke plaats, waar weleer vele adellijke sloten gevonden werden; zoo had men er onder anderen *Aysma*, *Botnia*, *Hania*, *Persinge*, *Remkema*, *Westerhuis*, *Sibada*, *Olbetsma* en *Pongastate*. Zie die woorden. Men zegt, dat dit d. zeer oud is, naardien de oude stins of state *Botnia* reeds in het jaar 900 gebouwd werd. Men telt er 140 h. en 1030 inw., van welke velen vroeger in de cichoreidroogerijen en molens hun bestaan vonden; hoewel dit thans veel verminderd is, zijn er evenwel nog 19 cichoreifabrieken in werking.

De inw., die op 1 na allen Herv. zijn, behooren tot de gem. *Marrum-en-Nijkerk*, welke hier eene kerk heeft. Het is een net, langwerpig vierkant gebouw, met eenen kleinen stompden toren, aan welks binnenzijde het jaargetal 1595 (waarschijnlijk dat der stichting) gevonden wordt. In het jaar 1833 is in die kerk een orgel geplaatst, hetwelk bekostigd is uit bijdragen der gemeente, benevens eene milde gift van Jonkvrouw *ANNA JOHANNA ELIZABETH BARONESSE COLLOY D'ESCURY*,

voornams grondeigenaresse dezer plaats. Dit orgel is ingewijd door den Predikant JERUSA BALTRAKA DE BOZA, den 23 April 1833.

De enkele Doopsgez., die men er aantreft, behoort tot de gem. van *Olde-Bildsijl-en-Hallum*. — De dorpschool wordt gemiddeld door een getal van 125 leerlingen bezocht.

MARRUM-EN-NIJKERK, kerk. gem., prov. *Friesland*, klass. van *Leeuwarden*, ring van *Stiens*.

Men heeft er 2 kerken, als ééne te Marrum en ééne te Nijkerk, en telt er 1250 zielen, onder welke 170 Ledematen. De eerste, die in deze gem. het leeraarambt heeft waargenomen, is geweest Sjoos Pouwels Fritkema, Predikant te Hallum; daarop bekwam het eenen eigen Predikant in Sikk Wiske, voormalig Roomsche Pricater, wellicht in 1882, voor wien, op de Synode in 1892 besloten werd, het Emeritaat te verzoeken.

MARRUMER-EN-NIJKERKSTER-VAART (DE), water, prov. *Friesland*, kw. *Oostergoo*, griet. *Ferwerderadeel*, welke, van Marrum en Nijkerk afkomende, in eene zuidoostelijke rigting naar de Traan loopt.

MARRUMER-VAART, gewoonlijk de *Moleuvaart* geheeten, water, prov. *Friesland*, kw. *Oostergoo*, griet. *Ferwerderadeel*, welke bij de voorm. staten Feytsma en Jayma een begin nemende, eerst in eene oostelijke strekking naar Marrum, en van daar in eene zuidoostelijke, vervolgens in eene zuidelijke rigting naar de Ko of Trekvaart van Leeuwarden op Dockum loopt.

MARS, pold. in het *Land-van-Cuyk*, prov. *Noord-Brabant*, arr. 's *Hertogenbosch*, kant. en gem. *Grave*; palende N. aan den Maasdijk of den Polder-van-Wijth en de vesting Grave, O. aan de vesting Grave en aan de rivier de Raam, Z. aan de Harensche-Graaf en aan de gem. Velp en Escharen, W. aan de gem. Velp.

Deze pold., welke in de dertiende eeuw bedijkt is, beslaat, volgens het kadaster, eene oppervlakte van 145 bund. 23 v. r. 70 v. ell., en wordt van het overtollige water ontlast door eenen steenen sluis, genaamd de Velpsche-sluis, gebouwd in 1827, in den dag wijd 1 ell., hoog 2 ell. 5 palm., en voorzien van eene drijfdeur en schuif. Hij loost mede door de sluis van den pold. de Wijth, op de rivier de Maas uit. Het zomerpeil is 6 ell. 6 palm. boven A. P. Het polderbestuur bestaat uit eenen Dijkgraaf, zes Heemraden en eenen Penningmeester.

Wanneer het water der Beersche-Maas in dezen polder is opgeklommen tot tien voet (3,14) Graafsche peil, dat is 8 ell. boven A. P., ontlast het zich door de derde sloot ten Noorden van het Velpsklooster, in het Bovenland-van-Ravestein, en wanneer het 1 palm 5 duim. daarboven klimt, ontlast zich het water reeds algemeen over de landen van Ravestein. De Elftweg, door het bovenste gedeelte van dezen polder loopende, ligt op 8 ell. 5 palm. boven A. P., en is een met klinkers, onder den naam van gekeperd, bestraat gedeelte van den grooten weg der eerste klasse, no. 8, in de traverse van de Beersche-Maas.

In het jaar 1827 is een gedeelte van den Maasdijk dezes polders, ten behoeve van de verruiming voor de Beersche-Maas of Overlaat, ter lengte van 600 ellen, eenigzins buitenwaarts verlegd, terwijl in het zelfde vak dijks de hierboven genoemde sluis is gelegd, ter vervanging van de oude, welke wijd was 8 palm. 5 duim. 5 streep. en hoog 1 ell. 7 palm. 7 duim., voorzien van eene schuif, en waarvan

de vloer was 3 palm. 2 duim, onder het merk van 6 voet. (1,85) Graafsche peil, staande aan deze sluis, overeenkomende met 6 ell. 6 palm. 8 duim, boven A. P.

Op den 24 Januarij 1820 overstroemde het Beersche water den Elfteweg, tot de hoogte van 11 ell. 1 palm. 5 duim. boven A. P. Den 2 Maart 1844 tot 9 ell. 8 palm. 1 duim, boven A. P. en op den 1 April 1845 tot 9 ell. 7 palm.

MARSBURG of MARSEBURG, naam, welken de Hertog van ALVA wilde geven aan eene stad, die hij voornam aan te leggen, ter plaatse, waar nu Farmsum en de vesting Delfzijl, prov. Groningen, gelegen zijn. Zie DELFZIJL.

MARSCH (DE), heerl. in de *Neder-Betuwe*, prov. Gelderland, distr. Nijmegen, kw. en arr. Tiel, gem. Lienden; palende N. aan den Rijn, en door de heerl. Lienden omgeven. Zij bestaat uit eenen polder, binnen zijne eigen dijkkaadje en wateringen besloten, die 601 bund. 68 v. r. 86 v. ell., waaronder 600 bund. schotbaar land, groot en zeer vruchtbaar is.

Deze pold. wordt de MARSCH (dat is: MEERSCH of MOERAS) BIJ RHE-
NEN genoemd. De dijk, die langs den Rijn ten Noorden van dezen polder ligt, wordt de MARSCHDIJK genoemd, en is dikwijls en laatstelijk in de jaren 1731 en 1733 doorgebroken. Voor meer dan twee eeuwen, is er tusschen de provinciën Gelderland en Utrecht vershil geweest over het regt van heerschappij over dezen polder, bewerende die van Utrecht, met veel waarschijnlijkheid, » dat de Rijn, oudtijds » bezuiden den MARSCH geloopt heeft, waar uit volgen zou, dat dit » land aan de provincie Utrecht, en bijzonderlijk aan de vrijheid van » Rhenen vast gebecht geweest is. Ook hebben de ingezetenen van de » MARSCH altoos onder het kerspel van Rhenen behoord.

» De Schout van Rhenen heeft aldaar regt geoefend, en Keizer » KAREL V, heeft in eene ordonnantie van den jare 1531, de » MARSCH aangemerkt als Utrechtsche grond." Van de zijde van Gelderland, is hier tegen ingebracht, » dat dit gewest, zoowel als » Utrecht, hoog gebied voert over de MARSCH; dat er ook een Gel- » dersche Schout is en twee Heemraden of Schepenen, die, nevens » den Schout en drie Schepenen van het Sticht, de regtbank uitma- » ken; dat de twee Schouten de boeten deelen, en dat de MARSCH » halve schatting, dat is, half zoo veel als de Neder-Betuwe, betaalt » aan Gelderland en bijna niets aan het Sticht." Doch die van Utrecht schreven dit alles toe aan de verandering van den loop des Rijns, en merken daarenboven aan, » dat de Geldersche Schout, in de regts- » plegingen, alleenlijk hoort en ziet, en de Stichtsche het woord voert, » waarom deze *sprekende*, en de andere *zwijgende Schout* wordt genoemd.

In het jaar 1521 en vervolgens, is over het geschil, waarvan wij spreken, eene sterke twist gevoerd tusschen de twee gewesten. De Algemeene Staten werden er toen mede gemoeid, zonder dat zij het konden vereffenen. De twee twistende provinciën kwamen in het jaar 1633 overeen, » dat van de vonnissen in de MARSCH gewezen beroep vallen zou » aan gemagtigden uit de Hoven van Gelderland en Utrecht beide." Naderhand sloeg men voor, om het beroep bij beurten aan het een en aan het ander Gerechtshof te laten doen. En na dien tijd heeft het geschil opgehouden, tot dat het, in het jaar 1735, wederom levend is geworden, bij gelegenheid dat de Gedeputeerde Staten des kwartiers van Nijmegen eenen ingezetenen van de MARSCH, om sluikerij hadden doen ligten, en gevankelijk naar Nijmegen voerden. De Staten

van Utrecht, hierover klagtig gevallen zijnde aan die van Gelderland, zijn er ter weerszijden Gemagtigden benoemd, die te Wijk-bij-Duurstede in onderhandeling getreden zijn. Doch deze onderhandeling schijnt vruchteloos afgevoerd te wezen, alzoo er, tot op dezen tijd toe, nog niets van bekend is geworden. Ondertusschen schijnt het, dat de landstreek de **MARSCH** bezwaarlijk als eeniglijk tot een van beiden de provinciën behorende, maar veel gevoeglijker als halfheerig kon aangemerkt worden.

Men telt er 25 huizen allen verspreid staande, waaronder 12 boerderijen, gezamenlijk bewoond door 34 huisgez., uitmakende eene bevolking van ruim 220 inw., die meest hun bestaan vinden in den landbouw, aardappelteelt, handel in fruitgewas, boter en varkens, ook heeft men er eenen steenoven.

De inw., die hier op 6 na allen Herv. zijn, behooren tot de gem. *Lienden*. — De R. K., die men er aantreft, worden tot de stat. van *Maurik* gerekend. — Men heeft in deze heerl. geen school, maar de kinderen genieten onderwijs te *Lienden*.

De huurs. de **MARSCH** ligt 5 u. N. W. van Nijmegen, 2 u. N. ten O. van Tiel.

MARSCH (DE), gemeene weide der stad *Deventer*, gelegen aan de overzijde der stad, langs den linkeroever van den IJssel, buitendijks en tusschen de Geldersche grenzen der gem. *Twello* en *Wisp* en den oever van genoemde rivier.

Zij is sinds onheugelijke jaren eene weide, waarop de burgers der stad hun vee kosteloos kunnen weiden; en had ter bescherming daarvan twee steenen sterkten of wachthuizen, het *Bolwerk* en *Ijpenberg* genaamd, welke thans boerenwoningen zijn, en nog deze namen dragen.

Het gedeelten ten noorden van den straatweg op Apeldoorn, is gedeeltelijk tot eene fraaije wandelplaats, de *Worp* genaamd, aangelegd en van goede huizen en buitenverblijven voorzien, waaronder ook de bekende herberg de Dood voorkomt.

Dit stuk land lag in 1319 nog tusschen den Ouden en Nieuwen IJssel.

De Groot- of grasburgers van Deventer kunnen op deze weide, tegen eene geringe betaling, drie melkbeesten, éenen stier en een rund weiden; dit burgerregt pleeg voor 300 goudguld. (450 guld.), gekocht te kunnen worden.

MARSCH (HET-HUIS-DE-), voorm. adell. h. op de *Veluwe*, prov. *Gelderland*, str., kant. en gem. *Zutphen*, 10 min. W. van de stad *Zutphen*.

Het was een prachtig slot met onderscheidene sierlijke gevels, en drie achtkante torens, met gebogen kappen gedekt. Het stond in eene ruime gracht, waarover een vaste brug naar het slot gelegd was. Dit slot, was in ALVA's tijd verwoest; doch werd naderhand fraaijer dan te voren opgebouwd, door den Heer **EVENT VAN LINTELO**, en zijne vrouw, **ARNOLDINA VAN HOEMEN**, gelijk uit zeker kneppelversje, boven den ingang van het huis in eenen steen uitgehouwen, bleek.

Dit laatste h. is voor meer dan 40 jaren afgebroken en vervangen door een klein huis geschikt tot zomerverblijf, hetwelk met de daartoe behorende gronden, eene oppervlakte beslaat van 16 bund. 24 v. r. 24 v. ell., en thans in eigendom bezeten wordt, door den Heer **H. A. NEDERBOMEN**, woonachtig te Zutphen.

MARSDIJK, dijk in de *Betuwe*, prov. *Gelderland*. Het is dat gedeelte van den Rijndijk, hetwelk zich ten Noorden van den pold. de *Marsch*, van Lienden naar Kesteren uitstrekt.

Deze dijk is onderscheidene malen doorgebroken, onder anderen in de jaren 1751 en 1755.

MARSCHEN (DE), streek hooi- en weiland, prov. *Friesland*, kw. *Zevenvrouden*, griet. *Opsterland*, Z. van het d. *Beets*, zich uitstrekende tot de *Westerburen-Fennen* ten westen en de *Zwaagster-Gaasten* ten oosten.

MARSCHENWALD, groote pachth. in de heerl. *Beaufort*, grooth. *Luxemburg*, kw., arr. en $1\frac{1}{2}$ u. Z. van *Diekirch*, kant. en $1\frac{1}{2}$ u. Z. O. van *Echternach*, gem. *Consdorff*.

MARSCHENWALD, geh. in het balj. van *Echternach*, grooth. *Luxemburg*, kw. arr. en 4 u. Z. O. van *Diekirch*, kant. en 2 u. Z. Z. W. van *Echternach*, gem. *Bech*.

MARSCH-LEDE-EN-OUDEWAARD, dijkstoel in de *Betuwe*, prov. *Gelderland*, waartoe behooren de heerl. de *Marsch*, *Lede* en *Oudewaard*, benevens de buitenlanden der dorpen *Heusden*, *Kesteren* en *Lienden* en der buurs. *Aalst* en *Meerten*, voor zoo verre die door den *Marschdijk* zijn ingesloten.

Deze dijkstoel bestaat onder het bestuur van eenen *Dijkgraaf*, zes *Leden* en eenen *Secretaris*.

MARSDIEP (HET-), vaarwater in de *Zuiderzee*, tusschen de *Reede van Texel* en de *Zuidoostkust* van dit eiland. Het maakt dat gedeelte uit, van het groote *Texelsche-vaarwater*, begrepen tusschen de *Heltsdew* en den *Texelstroom*. Heeft eene groote breedte en is voor alle zeeschepen bevaarbaar. De diepte wisselt af van 150 tot 245 palmen.

Deze stroom, van ouds bekend onder den naam van het *MARSAAT* of *MARSACERDIEP*, wordt gezegd, in het jaar 1400 voor het eerst te zijn bevaren.

MARSELISSI, naam, welken de *Negers* geven aan de verl. koffijplant. *PHILIPSDAL*, in *Nederlands-Guiana*, kol. *Suriname*. Zie *PHILIPSDAL*.

MARSEILLE (GROOT-), suikerplant. in *Nederlands-Guiana*, kol. *Suriname*, aan de *Boven-Cottica*, ter rechterzijde in het afvaren; palende bovenwaarts aan de suikerplant. *La-Paix*, benedenwaarts aan het tweede *Tabbetje*, 1500 akk. groot; met 155 slaven. Zij wordt bewerkt met eenen watermolen. De *Negers* noemen haar *JACOBIE*.

MARSEILLE (KLEIN-), verl. plant. in *Nederlands-Guiana*, kol. *Suriname*, aan de *Boven-Cottica*, ter linker zijde in het afvaren; palende bovenwaarts aan de verl. plant. *Gustaafsdal*, benedenwaarts aan de suikerplant. *Libanon*; 494 akk. groot.

MARSELESCH-POLDER (DE-), pold. in *Rijnland*, prov. *Zuid-Holland*, arr. en kant. *Leyden*, gem. *Oegstgeest-en-Poelgeest*.

MARSEN (DE), naam van eenige oude bewoners dezer landen. Zie *MARSAATEN*.

MARSENHOVEN of **MEERSENHOVEN**, landg. in het *Land-van-Falkenburg*, prov. *Limburg*, distr., arr. en 1 u. N. van *Maastricht*, kant. en 56 min. Z. W. van *Meerssen*.

Dit landg., hetwelk zeer bosch- en wildrijk is, beslaat, met de daartoe behoorende gronden, eene oppervlakte van 107 bund. 58 v. r. 55 v. ell., en wordt thans in eigendom bezeten door den Heer M. J. J. *OLIESLAGERS*, die dit landgoed veelal bewoont, doch anders te *Doornik*, in *België*, verblijft houdt.

MARSHOEK (DE) of de **MARSHOEK**, geh. in *Zalland*, prov. *Overijsel*, arr. en kant. en $2\frac{1}{2}$ u. O. van *Zwolle*, gem. en 1 u. Z. W. van *Dalfsen*, een gedeelte van de buurs. *EMME-EN-DE-MARSHOEK* uitmakende; met 72 h. en 420 inw.

Door het doorbreken van den Vechtendijk, op den 24 Februarij 1790, werd dit geh. geheel onder water gezet.

MARSINE, klein eil. in *Oost-Indië*, in den *Molukische-Archipel*, nabij het eil. Babber.

MARSNA, naam, onder welken het d. **MAARSEN**, in het *Nederkwartier* der prov. *Utrecht*, op de lijst der goederen van de *Utrechtsche kerk* voorkomt. Zie **MAARSEN**.

MARSNA of **MARSANA**, plaats van welke **RUBINO**, Abt van Pruijn, gewaagt, verhalende dat de twee gebroeders **LODEWIK** en **KARL**, zonen van **LUDOVICUS PIUS**, of **LODEWIK den Godvruchtige**, om het rijk van Keizer **LOTHARIUS** te deelen, ieder met hunne Grooten gekomen zijn tot **QERSNA** of **MARSA**, waarvoor **PIYLEMUS** in zijnen **Simoinus**, of zijnen opvolger (**Continuator**) de **SMARNA** geschreven heeft, daar hij naar de Fransche nitspraak, door omzetting van letters **MARNSNA** had moeten zeggen. Deze Fransche schrijver nu heeft de zaak een weinig duidelijker verhaalt, namelijk, dat **LODEWIK** voortgetrokken is tot aan **MARSNA** of **MARSANA** en **KARL** tot aan **Herstal** of **Heristal** (**Heristallium**) en dat zij, in het midden van deze plaatsen, op den 27 Julij, met elkander gesproken hebbende, zijn overeengekomen over deze voorwaarden van verdeeling, die hij vervolgens één voor één ophaalt. **RUBINO** getuigt dat **MARSANA** aan de **Maas** gelegen heeft, en de zelfde **PIYLEMUS** bevestigt het, toonende dat deze plaats dicht bij **Herstal** is-geweest, hetwelk aan de **Maas** ligt, en nog heden **MAARSEN** genoemd wordt, zijnde een d. in het *Land-van-Falkenburg*, prov. *Limburg*. Zie **MAARSEN**.

MARSRUST, buit. in *Zalland*, prov. *Overijssel*, arr., kant. en 1½ u. O. ten N. van *Zwolle*, gem. *Zwollerkerksp.*

MARSSUM of **MARSUM**, d., prov. *Friesland*, kw. *Westergoe*, griet. *Menaldumadeel*, arr. en ½ u. W. ten N. van *Leeuwarden*, kant. en 1½ u. Z. O. van *Berlikum*.

Men telt er in de kom van het d. 78 h. en 890 inw. en, met het daaronder behorende **Ritsumerzijl**, 97 h. en ongeveer 780 inw., die meest hun bestaan vinden in den landbouw, terwijl er ook eene tabakskerverij bestaat. De kerkbuurt bestaat uit eene dubbele streek huizen, aan den straatweg en aan den **Slagtedijk**. Op het Zuiden van dit dorp heeft men, aan de jaagvaart van **Franeker** en **Leeuwarden**, **Ritsumaburen**, en over gemelde vaart eene houten brug, nog hodendaags **Ritsumazijl** genoemd, omdat hier, vóór de overdijking der aangespoelde landen, eene sluis plagt te liggen, zoo tot eene waterkeering tegen de **Middelzee**, als om zich daarin van het overtollige water te ontlasten. Daar de nieuwe straatweg van **Leeuwarden** naar **Franeker** door dit dorp loopt, is het aanmerkelijk in vrolijkheid toegenomen.

De **Herv.**, welke hier 780 in getal zijn, onder welke 200 **Ledematen**, maken eene gem. uit, welke tot de klass. en ring van **Leeuwarden** behoort. De eerste, die in deze gem. het leeraarambt heeft waargenomen, is geweest **JACOBUS ARENDS**, die in het jaar 1580 herwaarts kwam, en in het zelfde jaar nog naar **Leeuwarden** ter leen vertrok, doch niet naar **MARSSUM** terugkeerde. De kerk bragt vóór de **Reformatie** 100 goudguld. (180 guld.) op. Ook waren er eene vikarij en eene prebende, welke even zooveel opbragten. Deze hooggelegene kerk is een net gebouw, dat in het midden der zeventiende eeuw aansienlijk hersteld is; het verwulf is gemaakt in 1724 en het orgel, geschonken door **Jonkheer PIETER VAN JONGESTAL**, is ingewijd den 16 Februarij 1804. De stompe toren, waarop een ronde koepel, heeft twee klokken, beide gegoten in het jaar 1618.

De Doopgez., die er 23 in getal zijn, behooren tot de gem. van *Leeuwarden*. — De R. K., van welke men er 14 telt, worden tot de stat. van *Dronrijp* gerekend. — De dorpschool wordt gemiddeld door een getal van 90 leerlingen bezocht.

Men heeft in dit d. een gasthuis, het *Popta-Gasthuis* geheeten, waartoe de voorm. state *Heringa* behoort. Zie dat woord. — Mede heeft men er nog een buit., *Uniate* geheeten en vroeger had men er nog de state *Andringa*, *Dotinga*, alsmede het klooster *Franjum*. Zie dat woord.

Ook is er een Departement der Maatschappij: *Tot Nut van 't Algemeen*, dat den 15 September 1797 opgericht is en 50 leden telt. De kermis te *MARSSUM* valt in den tweeden Zondag in September.

Den 18 Augustus 1597, viel in de nabijheid van dit d., een scherp gevecht tusschen de Schieringers en de Vetkoopers voor. Beide de partijen ontmoetten elkander op de *Menaldumer-mieden*, tusschen *Marssum* en *Dronrijp* en vielen met de uiterste verwoedheid op elkander aan. Er sneuvelden van wederzijden eenige personen. *BOTTINGA* en *DEKAMA* raakten in dit gevecht handgemeen, en vochten zoo lang, dat zij beiden zwaar gewond en half dood ter neder vielen. De *Vetkoopers* namen eindelijk de vlugt en lieten hunne vijanden de eer der overwinning.

MARSSUMERDIJK (DE), straatweg, prov. *Friesland*, kw. *Oostergoo.*

De weg, welken dezen naam vroeger voerde, is thans een gedeelte van den straatweg tusschen *Leeuwarden* over *Marssum* naar *Harlingen*.

MARSSUM of *MARSSUM*, d. in *Fivelgo*, prov. *Groningen*, arr., kant., gem. en 10 min. N. O. van *Appingedam*, $\frac{1}{2}$ u. N. van *Solwert*, op eene fraaije wierde.

De inw. vinden meest hun bestaan in den landbouw. De bovengrond en zelfs ook de ondergrond bestaat, op de wierde in *MARSSUM*, uit vruchtbare donkere klei, doch rondom het dorpje is het vaal land, vermengd met veselachtige zelfstandigheden. De ondergrond bestaat uit knik en leem.

De Herv., die er wonen, behooren tot de gem. *Solwert-en-Marssum*. *MARSSUM* is van het jaar 1615 tot 1622 met *Uitwierda*, daarna tot aan 1644 met *Holwierda* gecombineerd geweest. Doch sedert dien tijd tot nu toe is hier de combinatie geweest met *Solwert*. De kerk is een nog nieuw, maar niet groot gebouw, zonder toren en orgel. Zij heeft een van alle kanten aanvallend dak en, behalve de groote dubbele deur, geheel het aanzien van een particulier huis, met een frontespiec boven de deuren. De Predikantswoning is hier en niet te *Solwert*. Het Collatieregt behoort aan den Heer Mr. *REINIER TJAARDA MEES*, Advocaat te *Appingedam*.

De waterlossing, genoemd het *MARSSUMMERMAAR*, ontvangt de vliet, komende van *Bunsum*, doch ook aan de andere zijde van *Bunsum* bij *Uitende*, en zelfs ten noorden van *Uitende* vertoont zich de vliet weder, die hier afgeleid is naar de *Heekt*. Vroeger zal dit beekje vermoedelijk het water door den *Eemsdijk* hebben geloosd. De scheiding van het dijkvestige en zijlvestige land is, onder *MARSSUM*, het gezegde *Marssummermaar*. Men heeft hier, nevens de wierde, waarop het dorpje gebouwd is, een digtgewassen en geheel toegeslijkt oud stroombed nagespoord, komende van de *Kloosterwierde* van *Appingedam* en loopende langs *Uitwierde* naar den *Eemsdijk* bij *Trijnnaats*, alwaar de wijdte van het stroombed gemeten wordt op 60 ellen en breeder.

De vermaarde Mennoniet Uko-Wallis, wiens aanhangers Uko-Wallisten genoemd zijn, die in 1657 uit Groningen gebannen was, heeft, na eenigen tijd in Oost-Vriesland zich te hebben opgehouden, te Marsum, waarschijnlijk in 1640, eene woning gekocht, om daar te leeren en te doopen. Doch vermits deze Uko-Wallisten groote opschuddingen veroorzaakten, zoo is niet lang daarna aan hem en zijnen aanhang ook het verblijf in de Ommelanden ontzegd, waarna hij denkelijk te Norden is gestorven en te Woldendorp in het Oldambt begraven (1).

MARSUM, d., vermeld in het Leven van den H. WILLIBROOD, op het jaar 790 als gelegen aan den mond der Maas. STERIBALDUS schonk aldaar eene kerk aan WILLIBROOD. Waarschijnlijk zal het aan de linkerzijde der Maas moeten gezocht worden, doch men weet niet juist waar.

MARSUMMERMAAR, water in *Fivelgo*, prov. Groningen, dat van Uitwierde afkomende met eene zuidelijke rigting, langs Marsum, naar het Damsterdiep loopt en zich door een sluisje daarin ontlast.

MARSWETERING, waterleiding in *Zalland*, prov. Overijssel, dat in de bours. Hessen, gem. *Dalfsen*, ontspringt, en met eenen westelijken loop zich in de *Nieuwe-wetering* ontlast.

MARTAPANEN, st. in *Oost-Indië*, op het *Sundasche* eil. *Borneo*, in het Z. van het eil., rijk *Tatas*, waarvan het de hoofdst. is.

MARTA-POERA, st. in *Oost-Indië* op het *Sundasche* eil. *Borneo*, rijk *Banjermasing*, welks Sultan er gewoonlijk zijn verblijf houdt.

MARTELHUIZEN, boerenhofstede in *Hunsingo*, prov. Groningen, arr. en $7\frac{1}{2}$ u. W. ten N. van *Appingedam*, kant. en $3\frac{1}{2}$ u. N. van *Onderdendam*, gem. en $\frac{1}{2}$ u. N. van *Leens*, ten O. aan den trekweg, aan welks westzijde hier Knooihuizen, eene kleinders boerderij, gelegen is.

MARTELINGEN, meijerij van het voorm. balj. *Arlon*, hert. *Luxemburg*.

Deze meijerij bevatte de d. *Martelingen*, *Wiesenbach* (ten deele), *Perlé*, *Surret* (ten deele), *Folsheid* (ten deele) en *Wolflingen*, benevens de geb. *Oeil*, *Bodingen* en *Heispelt* (ten deele). Zij werd omringd door de meijerij *Warnach*, de meijerij *Bauschleyden*, den ban van *Anlier*, de heerl. *Everdingen*, de heerl. *Bondorff* en de heerl. *Useldingen*.

MARTELINGEN, gem. in het balj. van *Arlon*, grooth. *Luxemburg*, arr. *Diekirch*, kant. *Osperen*; palende N. aan de *Sure*, O. aan de gem. *Bondorff*, Z. aan *Perlé*, W. aan de Belgische gem. *Martelingen*.

Deze gem. bevat het Duitsche gedeelte van het d. *Martelingen*, benevens het d. *Wolflingen*.

De inw., die hier 800 in getal zijn, en hoofdzakelijk in den landbouw en de leisteengroeven hun bestaan vinden, zijn allen R. K., en behooren deels tot de Belgische par. van *Martelingen*, deels tot de par. van *Wolflingen*, die tot het apost. vic. van *Luxemburg*, dek. van *Osperen* behoort, en door eenen Pastoor bediend wordt.

Het d. *MARTELINGEN*, in het Fr. *MARTELANGE*, ligt 6 u. N. W. van *Luxemburg*, 3 u. N. van *Arlon*, $1\frac{1}{2}$ u. W. van *Osperen*, aan den grooten weg van *Bastogne* naar *Arlon* en aan de *Sure*, waarover te dier plaatse eene ijzeren brug ligt. Er wordt eene veertiendaagsche markt gehouden, die nochtans weinig wordt bezocht.

(1) Vergelijk S. BLAUFOT TEN CATE, *Geschiedenis der Doopgestinden in Groningen, Overijssel en Oost-Friesland*, Leeuwarden en Groningen, 1862, bl. 79 en volg.

MARTEN (ST.) of St. MARTIN, in het Fr. **St. MARTIN**, eil., het noordelijkste der drie *Nederlandsche-Antillen*, ten Z. van het Engelsche eil. Anguilla, ten N. N. W. van het Zweedsche eil. Bartholomy, ten N. N. O. van Saba en ten N. van St. Eustatius. Het vormt eenen onregelmatigen driehoek, waarvan de grondlijn naar het O. en de punt naar het W. gekernd is. Het geheele eil. is nagenoeg 7 u. lang en 3½ u. breed, en beslaat 4 v. m.

Het schijnt dat **St. MARTIN** aanvankelijk onbewoond geweest, en eerst in bezit genomen en bevolkt geworden is, door de Nederlanders, die later aan Fransche planters vergund hebben zich op de noordelijke helft te vestigen, welk gedeelte van toen af bijna onverpoosd, door planters van die natie bewoond is, terwijl zich Nederlandsche planters in het Zuiden gevestigd hadden. Over het geheel heeft de rust der bevolking door de staatkundige beroeringen, die Europa zoo veelvuldig geteisterd hebben, weinig geleden, en de beide natien hebben op dit eiland in eenen schier onafgebroken vrede en eene voortdurende eensgezindheid geleefd, zoodat het eiland ook nu nog voor de kleinste helft aan ons en voor de andere aan Frankrijk toebehoort. Vóór de Grootbaai, aan welker einde de stad Philipsburg ligt, is eene baar of zandbank, die den ingang voor diepgaande schepen belet. Aan de westzijde van deze baai ligt een fort op zeventig hoogte, van hetwelk sein gedaan wordt en de vlag waait.

Er werden op dit eiland vele suikerplantadjen gevonden, doch uit hoofde van het veelvuldig gebrek aan regen, als ook dewijl in de oekantipeden, zekwils de oogst op alle deze eilanden verwoest wordt, zijn de voortbrengselen er zeer gering.

Het Nederlandsche kwartier van **St. MARTIN** is verdeeld in zeven districten: Groot-baai, Opper-Prinsen-kwartier, Neder-Prinsen-kwartier, Cul-de-Sac, Klein-baai, Kool-baai en Simpsonsbaai.

De lengte van het Nederlandsch-kwartier is 35,180 voeten en de breedte van Pointe-Blanche tot aan de grenslijn 21,406 voeten.

Men berekent de bebouwbare grond van het eiland **St. MARTIN** op 55,000 akkers, waarvan 55,000 akkers aan de Franschen zoude bebouwen.

Geheel **St. MARTIN** is vol bergen, die zich bijna overal tot aan de Zee uitstrekken, en gemoegzaan twee derde gedeelten van de oppervlakte des eilands beslaan. Tusschen deze bergen vindt men zeer vele vruchtbare valleijen; terwijl ook de bellingen der bergen meerendeels met groene vegetatie bedekt zijn, waarvan de afspoeling door de groote hoeverrende klippen wordt belet, zoodat de suikervelden zich op sommige plaatsen tot aan de toppen der bergen uitstrekken. De hoogste berg van het eiland ligt in het Fransche kwartier, en was voorheen *La Montagne des Accardes*, thans *Felasse* geheeten.

Kuieren vindt men op dit eiland niet, maar wel vele kleine beken, welke echter even als de weinige springen (bronnen) brak zijn, uitgezonderd die aan de toppen der bergen, welke water zeer zuiver is. Dierwaas wordt grommiersis het water uit de hier veelvuldig gevonden woudende groote regenbakken gebruikt.

St. MARTIN heeft zeer menigte baaien, welke veelal tevens landings- of ankerplaatsen indezelve, als in het Nederlandsch kwartier: *Burgenbaai, Opper-Prinsen-baai, Groot-baai, Klein-baai, Kleine-Prinsen-baai, Koolbaai, Laguane-baai, Mahis-baai, Mulderbaai, en Simpsons-baai*.

In het jaar 1816 bestond de geheele bevolking van dit eil., het Fransche kwartier daaronder begrepen, uit 1000 blanken, 1000 kleurlingen en 7000 slaven, zijnde te zamen 9000 zielen. De middelen van bestaan der inwoners van St. MARTEN zijn in de eerste plaats de landbouw, vervolgens eene geringe visscherij en eindelijk een zeer weinig beteekenende handel, welke laatste echter vroeger bij zoutoogsten van meer belang was. Het genoegzaam uitsluitend produkt van den landbouw is de suiker, zoowel in het Fransche als in het Nederlandsche gedeelte. In 1829 bestonden in het Nederlandsche kwartier, 23 suikerplant., te zamen bemand met 1200 slaven, van welke er echter slechts 500 tot werken in staat gerekend werden. Deze plant. behoorden aan 19 eigenaren. De kleinere plant. van 20 tot 30 slaven zijn van tijd in de grootere versmolten, de gebouwen gesloopt, en velen der daartoe behoord hebbende gronden in onbebouwde weiden verkeerd.

Volgens COOK zoude St. MARTEN door COLUMBUS, op zijne tweede reis naar dit werelddeel, ontdekt zijn geworden. Hij kwam hier aan den 8 October 1493, na Guadeloupe en de tusschen beide liggende eilanden te hebben aangedaan, en vond het eiland door Caraïben bewoond, die, onder bedekking van hooge bosschen, waarmede het begroeid was, hunne hutten hadden opgeslagen. Na twee dagen verblijfs verliet COLUMBUS dit eiland, doch kort daarna werd het op nieuw door de op St. Domingo (nu Haïti) gevestigde Spanjaarden bezocht, welke, door onverzadelijken goudorst daartoe aangedreven, de inboorlingen wegroofden, om die elders als mijnslaven te gebruiken.

In 1627 werden de Engelschen en Franschen door de Spanjaarden van St. Christophe verdreven, en setteden sich onder den zoo beruchten naam van Boucaniers, eigenlijk zeeschuimers, op dit eiland neder. Onmenschelijk waren de gruweldaden, rooven en moorden, door deze lieden, van dien tijd af tot in het jaar 1640, gepleegd. In het jaar 1636 waren eenige kooplieden van Vlissingen, onder aanvoering van zekeren VAN REE, op St. Eustatius gekomen, en dreven van daar eenen kleinen handel met deze Boucaniers, tot zij in het jaar 1637 zich aan de zuidzijde van St. MARTEN, ter plaatse, waar later door de Spanjaarden een fort gebouwd werd, nedersloegen. Spoedig echter werden zij, in het jaar 1640, even zoowel als de Franschen, weder door de Spanjaarden van hier verdreven. Dezen werden het eiland evenwel spoedig moede, daar het hun jaarlijks 25,000 piasters kostte, waarom zij het, in 1641, weder verlieten, na vooraf de forten en regenbakken vernield en de huizen verbrand te hebben. Vier Franschen, vijf Nederlanders en een Mulat, welke laatste op de zijde der Nederlanders was, hadden sich in de bosschen verscholen, en namen nu, na het vertrek der Spanjaarden, bezit van het eiland. Deze nieuwe bezitters des eilands beproefden nu, door middel van een vlot, de tijding van het voorgevallene naar St. Eustatius over te brengen, hetgeen hnn ook werkelijk gelukte. De Gouverneur van laatstgemeld eiland zond dadelijk eene bark, onder bevel van zekeren MARTEN THOMAS, naar St. MARTEN, welke in Groot-baai landde, en het eiland namens gemelden Gouverneur in bezit nam. Doch de Franschen van St. Christoffel, het gebeurde op St. MARTEN vernemende, verneemden evenzeer tot het bezit daarvan gerechtigd te zijn, naardien sich, onder de op het eiland achtergeblevenen, vier personen van hunne natie bevonden. Op dien grond betwisteden zij het eigendomsregt aan de Nederlanders, en

zonden dadelijk eenen Officier, met vijftig man derwaarts, welke echter door de onzen werd afgewezen. Een tweede aanval met drie honderd gewapende manschappen, had voor hen beter gevolg, en nu namen zij bezit van het noordelijk gedeelte des eilands, terwijl eenen geruimen tijd later een tractaat van verdeeling tussehen de Nederlanders en Franschen werd gesloten. In het jaar 1688 verlieten de Franschen het eiland, en zetteden zich bij hunne landslieden op St. Christoffel neder, doch spoedig door de Engelschen van daar verdreven, kwamen zij, ten gevolge dezer verhuizing, geheel verarmd op **St. MARTEN** terug.

Beide natiën leefden nu in de beste verstandhouding. Elk huisgezin vervaardigde voor zich zelf de benooidigheden des dagelijkschen levens en bearbeidde den haar in eigendom behoorenden akker; terwijl men in den oogsttijd elkander wederkeerig behulpzaam was. Zij kenden noch armoede, noch overvloed, en met hun lot tevreden, door niemand benijd, genoten zij, onder een gezond klimaat, bij eene werksame leefwijze, die stille huisselijke genoegens, welke de groote wereld slechts bij naam kent. Dan ook hier liepen deze dagen van stil geluk spoedig ten einde. De behoeften namen toe, zonder dat de kennis ter verkrijging der middelen, om die te vervullen, vermeerderde. De weelde, die bakermat der ellende, verspreidde zich meer en meer en in hare grondelooze kolk verdwenen de dagen van voorspoed en geluk, om plaats te maken voor armoede en tweedragt. Vooral onder het bestuur van den Gouverneur **JOHN PHILIPS**, een trotsch en schraapzuchtig mensch en bekend als stichter van het naar hem genoemde dorp aan Groot-baai, verminderde de staat van zaken. In 1751 was hij Kapitein der burgerij van **St. MARTEN**, en op den 23 Februarij 1753 werd hij tot Bestuurder van het eiland verkozen, met den rang van Vice-Commandeur, als staande onder de bevelen van den Commandeur van St. Eustatius. De Gouverneur of liever Vice-Commandeur **PHILIPS** was, door zijn despotiek bestuur, bij de ingezetenen zeer gehaat en werd door hen bij herhaling bij den Gouverneur van St. Eustatius aangeklaagd. Steeds echter bleven deze klagten vruchteloos, daar hij, met de wetten en zijne instructiën bijzonder wel bekend, zich altijd goed wist te verdedigen. Eindelijk maakte hij het evenwel zoo erg, dat men hem gebonden in eene boot zette en, tegen wil en dank, met een naar Nederland bestemd schip wegzond. Met moeite beschermden de voornaamste ingezetenen zijn leven tegen het, door de door hem bevolene onmenselijke strafoefeningen, verwoede gemeen. In Nederland gekomen wist **PHILIPS** ook weder ditmaal zijne zaak zoo schoon voor te dragen, dat hij van daar zegevierende naar **St. MARTEN** terugkeerde. Toen men dit vernam, maakten de notabelste ingezetenen zich van daar weg; terwijl later door **PHILIPS** te vergeefs aanzoek werd gedaan, dat zij zonden terugkeeren. Omstreeks dezen tijd besloot de Vice-Commandeur, op de zandbank aan Groot-baai, een dorp aan te leggen, en liet daartoe die bank in erven van veertig voeten in het vierkant verdeelen; hij zelf liet te dier plaatse het eerste huis bouwen, hetwelk door den orkaan van 1819 vernield is, doch waarvan de fondamenteen nog heden aanwezig zijn. De Vice-Commandeur **PHILIPS** overleed den 17 December 1746 en werd begraven in de kerk te Klein-baai, of liever op de plaats waar deze gestaan had. Nog heden vindt men tussehen de fondamenteen, op de plaats waar het midden van het kruis der kerk geweest is, de

marmeren grafsteen, voorzien van het navolgende opschrift, in het Engelsch en in het Nederduitsch :

HIER RUST DE WEL-EDELE HEER
JOHN PHILIPS
 HEERE VAN ALMERY-CLOSS, COMMANDEUR
 OVER HET EYLAND ST. MARTEN ETC., ETC.,
 ALHIER OVERLEDEN DEN 17 DECEMBER 1746,
 OUD 58 JAAREN.

Hij werd na eene tusschenregering onder sekeren JAN DE WEVER, den 15 Januarij 1748 in het bewind opgevolgd door ABRAHAM HEYLIJSEN PIETRESS., van wien nu nog afstammelingen op het eiland gevonden worden.

In 1781 nam de beruchte ROOSEY bezit van het eiland, zonder evenwel, gelijk te St. Eustatius, te laten plunderen. In 1782 werd het door de Franschen hernomen en zulks tot groote spijt der inboorlingen, die zeer Engelschgezind waren, ten gevolge waarvan de eensgezindheid ras verdween.

In het jaar 1794, tijdens den obrlog tusschen Frankrijk en het moederland, namen de Nederlanders het fort van Marigot, hetgeen door den Ridder DU RAR gekommandeerd werd, bij verrassing in. De loop der zaken in Europa deed echter de Franschen als onze broeders wederkeeren, en op Paasch-Zondag den 5 April 1798, werden zij broederlijk in het bezit van het fort hersteld. Deze broederschap kwam echter den Nederlanders duur te staan, daar er eene schikking gemaakt werd, dat zij tot onderhoud van het uit 400 man bestaande Fransche garnizoen, 5000 guld. 's maands zouden bijdragen. De Fransche Commissaris LA BAUTREZ, met deze overeenkomst nog niet te vreden, puttde de beurs der ingezetenen geheel en al uit, door hen te noodzaken dat garnizoen geheel en al te kleeden.

In het voorjaar van 1801 landden de Engelschen aan den voet van den in Klein-baai gelegen berg, waren daardoor buiten het bereik van het geschut van het hooger op den berg liggende fort Belair, en bemagtigden alzoo het eiland genoegzaam zonder slag of stoot. Door het gelukken hunner overrompeling opmerkzaam geworden, besloten de Engelschen boven op den top van den berg een blokhuis, door batterijen versterkt, aan te leggen, hetwelk zij den naam van Trigge gaven. Nadat, bij den vrede van Amiens, dit eiland weder aan de Nederlanders was terug gegeven, werd dit blokhuis, bij het op micuw uitbarsten van den oorlog in 1804, door de laatsten geheel voltooid; terwijl in 1808 de regenbak van Italiaansche steenen, benevens de batterijen en het kruidmagazijn, door eenen Franschen Ingenieur werden in orde gebragt. Gedurende den korten tijd, dat de Engelschen meester waren van St. MARTEN, werden door hun, en voornamelijk door den Kolonel-Kommandant ANDREW WILSON, zulke buitensporige verteringen gemaakt, dat, hoexeer het jaar 1800 een zoo voordeelig en vruchtbaar jaar voor de suikerplantaadjen was geweest, als zulks de oudste lieden op het eiland heugden, onderscheidene familiën door de gevorderde opbrengten in de bitterste armoede gedompeld werden.

Ten gevolge van den Amerikaansche oorlog en het embargo op de schepen ontstond er, in het jaar 1808, eenen noodlottigen hongersnood. De prijs der suiker was niet alleen vijf en dertig percent verminderd, maar de allernoodwendigste levensbehoefsten werden zoo ongemeen duur, en tegen zulke buiten alle evenredigheid hooge prijzen verkocht, dat er voor den geringeren stand in het geheel geen

aankomen aan was, waardoor ongeveer 200 Negers en eenige arme Blanken van honger omkwamen.

In het volgende jaar (1809) liep een vjandelijk schip, zijnde een Spaansche fluit, door nood gedreven Groot-baai binnen, aan boord hebbende negen en veertig duizend Spaansche piasters aan kontanten. Nadat men haar van dezen last ontdaan had, liet men haar verder weder ongemoeid zee kiezen.

Den 16 Februarij 1810 ondernamen de Engelschen op nieuw eene landing in Klein-baai, met dat gevolg, dat het eiland aan de aanvalers moest worden afgestaan. In het denkbeeld, dat de negen en veertig duizend piasters op het raadhuis verborgen waren, snelden de Engelschen derwaarts, ten einde zich daarvan meester te maken, doch hoe vonden zij zich te leur gesteld, toen zij niets of, volgens anderen, slechts een gering overschot van dien aanzienlijken buit vonden. De vogel was gevlogen en noch de Engelschen, noch de eilanders hebben immer geweten werwaarts die som is gevoerd. Uit wederwraak over hunne zoo deerlijk mislukte hoop, rukten de Engelschen nu alle authentieke en andere stukken uit de kasten der secretarie en verscheurden, vernielden en verstrooiden alles wat hun voorkwam, waardoor thans alle oude oorkonden of geheel verloren, of slechts gedeeltelijk leesbaar in het archief voorbanden zijn. Na de groote omwenteling in Europa, ten gevolge van welke het Fransche keizerrijk ten gronde ging, werd St. MARTEN weder aan de Nederlanden teruggegeven, en op den 6 Januarij 1816 aanvaardde de Heer P. R. CANTLAAR het bestuur, als Kommandeur over de eilanden St. MARTEN en *Saba*.

Sedert het jaar 1816 was St. MARTEN merkkelijk in bloei en welvaart toegenomen: de zegenrijke oogsten van het in 1818 en 1819 geplante riet bragten daartoe niet weinig bij, terwijl de oogst van 1820 die der beide vorige jaren scheen te zullen overtreffen, daar het suikerriet nimmer grooter en welderiger gezien was, dan in het begin der maand September van 1819; doch de orkaan van den 21 en 22 dier maand verijdelde alle vooruitzigten. De verwoesting toch, welke daarbij plaats had, gaat alle denkbeeld te boven: 384 woonhuizen, zoo van steen als van hout gebouwd, zijn totaal vernield geworden, zoo mede het daarin gevonden wordende meubilair en materieel voor de suikercultuur, terwijl de overige 76 huizen alle zwaar beschadigd zijn geworden. Meer dan 200 menschen kwamen daarbij jammerlijk om het leven, benevens 17 paarden, 25 muilezels, 50 ezels, 355 schapen, geiten en varkens, wordende de geheele schade op 1,122,190 guld. begroot. Alle levensmiddelen, zoowel de te veld staande, als de in de magazijnen aanwezigen voorraad, waren door dezen orkaan bedorven geraakt, vernield of verloren, waardoor een algemeene hongersnood ontstond, terwijl tevens alom gebrek aan huisvesting was. Op officiele aanvraag, van het bestuur van St. MARTEN, verkreeg men van het naburige eiland St. Barthelomeus, alwaar ook alle de in de haven liggende schepen met provisiën verongelukt waren, eenige okschouften meel van mais, doch dit was niet toereikende om het meer dan $\frac{2}{3}$ gedeelte der inwoners, die alles verloren hadden, op den duur te voeden. Weldra echter werd er van de naburige koloniën in de eerste behoeften voorzien, en hierdoor verdween de dadelijke vrees voor hongersnood, hoe wel de verzorging van buiten af nog gedurende verscheidene maanden moest blijven voortduren. Het heeft meer dan drie jaren tijds vereischt, voor dat de noodzakelijkste gebouwen op de plantaadjen hersteld waren, terwijl

de verminderde bebouwing, door gebrek aan werkende handen veroorzaakt, de welvaart der ingezetenen van jaar tot jaar deed achteruit gaan, zoodat het eiland tegenwoordig zeer armoedig is.

In het jaar 1840 is op het Nederlandsch gedeelte van St. MARTHA eene R. K. statie opgericht, welke onder het apost. vic. van *Curacao* behoort en door eene Pastoor bediend wordt; wordende de godsdienst-oefeningen der R. K. bevolking aldaar, bij gemis van eene kerk, in een daartoe ingerigt woonhuis gehouden.

Den 8 Februarij 1843, heeft zich op dit eiland een hevige schok van aardbeving doen gevoelen, welke drie à vier minuten geduurd heeft. Het geheele strand scheurde open ter breedte van 5 à 4 duim, en deze opening sloot zich weder van zelve. Des avonds van dien zelfden dag om 10 ure en in den morgenstond van den 9 Februarij om 4 ure, werden op dit eiland weder twee schokken waargenomen. Deze ligte schokken hielden dagelijks aan tot den 13 der gemelde maand, zijnde de dagteekening dezer berigten.

MARTENA of MARTHA, state, prov. *Friesland*, kw. *Oostergoo*, griet. *Leeuwarderadeel*, arr., kant. en 1 u. N. van *Leeuwarden*, in *Cornjum*, geheel in hooggeboorte en rondom in singels gelegen, binnen welke ook de kerk van *Cornjum* staat.

Het is een deftig gebouw, welker fraaije ligging en ongewone bouw-orde de aandacht tot zich trekt. De breede gracht, het huis en het erf omringende, en zich verre daarvoor naar een fraai terras uitstrek-kende, — de oude statige kastanjeboomen, die het voorplein overschaduwden, en voor meer dan honderd jaren door de hand van den beroemden Jonkheer EPO SJUK VAN BURMANIA, die ook op deze state geboren werd, zijn geplant; — het schoone aan de overzijde des waters opgaand geboomte; — alles doet op het eerste gezicht eene treffende uitwerking. Het gebouw zelf, welks overdekte ingang, waarin thans heerlijke met wapens geschilderde glazen prikken, op pilaren rust, verplaatst ons al dadelijk bij de intrade van den overwelfden en beschilderden gang als in eene vroegere eeuw, hoewel de veranderde smaak der tijden het inwendige der vertrekken, zoowel als het uitwendige des geheels, hetwelk vroeger van grooteren omvang was, heeft veranderd. Onder vele andere bijzonderheden vindt men in de groote zaal eene schoone verzameling portretten van de aanzienlijke personen, die dit slot eens bewoonden, waaronder die van DUCCO MARTENA, een der verbodene edelen, en zijne vrouw TRIJN UNEMA (1).

Op het einde der vijftiende eeuw werd deze state bewoond door den Hoveling SYTZE MARTENA, † in 1489, en door diens zoon DOBBE MARTENA, die in 1499 Grietman van Baarderadeel was. In 1515 werd deze state, terwijl KEMPO MARTENA, Ridder en Keizerlijk Raadsheer, daarvan Heerschap was, door de Geldersche partij verbrand en geplunderd. Op het einde der zestiende eeuw werd zij bewoond door den beroemden DUCCO MARTENA, die tevens bezitter was van het familiehuus te Leeuwarden, waar hij den 11 November 1605 overleed en in de Galileëkerk is begraven. Zijne kleindochter CATHARINA ENTENS († 1660)

(1) De geschiedenis van DUCCO MARTENA is door WINKHEUS, in beide zijne werkes, en later door SCHOTANUS geboekt, gelijk mede door JOHANNES CAROLUS in de *Rebus gestis C. DE ROBLER*. De bijzonderheden hem betreffende zijn verzameld door J. W. TE WATER, *Historie van het verband der Edele St. III bl. 92-115, St. IV bl. 441*; Mr. J. SCHULTENA, *Staatkundig Nederland*, D. II bl. 78-79; VAN KAMPEN *Karakterkunde der Vaderlandsche Geschiedenis*, D. I bl. 318; VAN SURENIA, *Oriëntmannen*, bl. 209, en in het stukje van onsen volijverigen medebeitler W. KREKHOFF, medegegeeld in de *Leeuwarder Courant* van 18 Juli 1833, getiteld: *Martena- State, te Cornjum*.

bragt deze state mede ten huwelijk aan **SJUCK VAN BERNANIA**, Grietman van Wymbritseradeel († 20 Junij 1650). Hun derde zoon **LARS VAN BERNANIA** heeft haar vervolgens in eigendom en bewoning gehad, en in dien tak is zij nu in eene regte lijn van vader op zoon overgegaan. Ten jare 1687 heeft **LARS VAN BERNANIA** het huis aanmerkelijk verhouwd en vernieuwd, zoo als blijkt uit een opschrift in de vestibule, waar hij genoemd wordt: "Old-Grietman van Idaardera-deel, nu Grietman en Ontvanger over Leeuwarderadeel, voor desen Gedeputeerde Staat van Frieslandt." Hem is opgevolgd zijn zoon **TJERRE VAN BERNANIA**, Grietman van Leeuwarderadeel, reeds in 1688, † in 1702. Deze liet het huis na aan zijnen zoon **EPO SJUCK VAN BERNANIA**, die, op Martena-state geboren, later ook dat huis, met den roem en de verdiensten van een der grootste en beste staatsmannen van Friesland te zija geweest, bewoond heeft tot aan zijnen dood.

Laatst in 1812 vernieuwd, is dit zoo aloud familiegoed eindelijk ook openlijk ter verkoop aangeboden in de maand Junij 1855, en is toen alzoo door koop het eigendom geworden van de tegenwoordige bewoonders **Mr. ULRICUS HERNANDUS WIELINGA HEBER** en diens echtgenoot **AASKJES DOT VEGILIS VAN CLAARBERGEN**, eene kleindochter van den voornoemden Jonkheer **EPO SJUCK VAN BERNANIA** en alzoo van den stamvader **SYTZE MARTENA**, en wel uit beide hoofdtakken, tevens in eene regte lijn afkomstig in de elfde generatie.

Het wapen, door het geslacht **MARTENA** van ouds en later steeds gevoerd, is een in tweeën gedeeld schild, aan de regter zijde een zwarte halve arend op een gouden veld, aan de linkerzijde boven eene gouden lelie op een' blaauwen grond, daaronder eene gouden eikel op een rood veld. Voor bovensieraad van den helm een witte reiger, half achter het schild schuilende.

MARTENA of **MARTNA**, voorn. state, prov. *Friesland*, kw. *Westergoo*, griet. *Barradeel*, arr. en 4 u. W. van *Leeuwarden*, kant. en 1½ u. N. O. van *Harlingen*, 10 min. N. W. van *Sezberum*, waartoe zij behoorde.

MARTENA, **MARTNA** of **GROOT-TERRORNE**, state, prov. *Friesland*, kw. *Westergoo*, griet. *Menaldumadeel*, arr. en 1½ u. W. N. W. van *Leeuwarden*, kant. en ruim ½ u. O. ten Z. O. van *Berlikum*, 10 min. O. van *Beetgum*.

Dit adell. h. met toren is nog zeer aanzienlijk, als geheel uit het water opgehaald en op kelders gebouwd, die eene onderaardsche gemeenschap hebben met drie torentjes, bastionswijze, welke het noordelijke en westelijke deel des gebouws bestrijken, en die buiten twijfel welker aldus tot verdediging zijn gebouwd, toen men zich, voor de uitvinding van zwaar geschut, in een versterkt huis lang kon verdedigen.

In de laatste jaren der vijftiende eeuw had deze stins veel te lijden van het geweld en de verbittering der Vetkoopers.

In het jaar 1545 werd **JOHAN ONOPRIUS BARON TROE SCHWARTZENBERG** en **HOHENSLANSBERG**, afkomstig uit het aloud geslacht van **SEINSBERG** en in 1515 in Frankeland geboren, door zijn huwelijk met **MARIA VAN GROEBACH** (dochter van **FRITS VAN GROEBACH** en **LUCIA MARTENA**) eigenaar van deze state, en werd er de stamvader van een uitgebreid geslacht, hetwelk door staats- en krijgsbedrijf steeds aanzienlijk in Friesland is geweest.

De geleerde Staatsman **GEORG FREDERIK TROE SCHWARTZENBERG**, de Uitgever van het *Friesch Charterboek* (1), afstammeling in de zevende

(1) Men zie over hem **Mr. J. SCHULTERS**, *Staatkundig Nederland*, D. II, bl. 202.

generatie in regts linte van bovengenoemden, heeft het als eigenaar bezeten en bewoond, gelijk ook nu nog diens kleinzoon van gelijken naam, den Grietman van Menaldumadeel.

Wegens de uitgestrektheid van de schoone beplantingen, hertenkamp en bloemkwekerij wordt deze plaats thans voor de aanzienlijkste op de kleistreken van Friesland gehouden. Zij beslaat eene oppervlakte van ruim 11 bund.

MARTENAHUIS, oud adell. h., prov. *Friesland*, te *Franeker*, aan de zuidzijde van de *Voorstraat*, welks vaste, dikke muren en gevels van ouden zwaren steen, in nog weinig veranderde gedaante en omtrek, den stouten bouwtrant der vijftiende eeuw vertoonen. Het heeft eenen achtkantigen toren, met peervormig koepeldak en vergulden windwijzer, en is nog vereenigd met de zelfde uitgestrektheid gronds, in den zuidwaarts daar achter liggenden tuin en beplanting.

Het is eene bijzonderheid van dit huis, dat, ofschoon de stichter, **HESSEL van MARTENA**, † in 1517 op het eiland Rhodus, zijnen geslachtsnaam met zich in het graf nam, welke door zijn broeder **DORKE** alleen in nakomelingen voortduurde, het gebouw echter den naam van **MARTENAHUIS**, ter gedachtenis van dit aloude geslacht, bestendig, tot op den huidigen dag, heeft behouden. Het is ook eene bijzonderheid, dat dit huis, omtrent twee honderd jaren lang, het eigendom van afstammelingen des stichters, van onderscheiden naam, gebleven is, en dat het toen, openlijk verkocht zijnde, in 1694, sedert wederom van den rechtverkrijgenden kooper **SUFFRIDUS WESTERHUIS** tot op den tegenwoordigen eigenaar, **Mr. ALBARTUS TELTING**, Kantonregter, en dus gedurende anderhalve eeuw, niet dan bij erfbeschikking en opvolging van verwanten is overgegaan (1).

Men vindt er een geschilderd glasvenster, waarop gemeld wordt het overlijden van **HESSEL van MARTENA**, op zijne reize naar het Heilige land, in het jaar 1517. In 1694 woonde er als huurder de beroemde **CAMPGIUS VITRINGA**; ook heeft er de beroemde **ANNA MARIA van SCHURMAN** haar verblijf gehouden.

MARTENAHUIS, naderhand **STARCKENBOGCHS HUIS** genaamd, oud adell. h., prov. *Friesland*, te *Leeuwarden*, op de *Nieuwestad* (breede zijde).

Het is gebouwd in het begin der vijftiende eeuw en was het familiehuis van het beroemde geslacht **MARTENA**. In het jaar 1552 is het aanmerkelijk vernieuwd door **Duco MARTENA**, en in den tijd der Nederlandsche beroerten is het meermalen gebruikt tot eene vergaderplaats der vrijheidlievende Edelen. Sedert eenen geruimen tijd behoorde dit huis aan de provincie, en werd door 's Lands Ammunitiemeester bewoond; doch in het laatst der voorgaande eeuw is het openlijk verkocht en aan bijzondere eigenaars gekomen. Vóór dit huis is eene steenen brug, die nog den naam van **Doeke-Martena-pijp** draagt, dus genoemd, volgens eene oude overlevering, omdat een optogt van Edelen, misnoegd over de Spaansche Regering, met **MARTENA** aan het hoofd, daarover zou geschied zijn.

Thans wordt het in eigendom bezeten door den Heer **Mr. T. M. T. LOONMA**, woonachtig onder Oenkerk.

MARTENSHOEK of **MAARTENSHOEK**, geh. in het *Gooregt*, prov. *Groningen*, arr. en 2½ u. O. van *Groningen*, 1½ u. Z. W. van *Slochteren*,

(1) Vergelijk de Herinneringen van **MARTENAHUIS te Franeker**, door **Mr. J. W. DE CRANE**, geplaatst in de *Vrijen Fries*, Mengelingen, uitgegeven door het prov. Friesch Genootsch. ter beoefening van Friesche Geschied- Oudheid- en Taalkunde. Leeuwarden 1836, D 1, bl 93-103.

kant. en gem. *Hoogezand*, aan welks westeinde het onmiddellijk verbonden is, zijnde alleen bij deskundigen de grensscheiding bekend en zichtbaar, $\frac{1}{2}$ u. N. O. van *Kropswolde*, waartoe het gedeeltelijk kerkelijk behoort, en wel de 26 h. en 150 inw., ten N. W. van het diep, waar de schepen doorkomen, wanneer de sluis wegens herstelling gesloten is.

Dit geh., bestaande uit eene streek huizen langs genoemd diep of vaart van Groningen naar Winschoten, telt in het geheel 78 h. en 590 inw. Er zijn 8 scheepstimmerwerven; ook is er in het jaar 1839 eene fabriek opgericht van moutwijn en eene in het jaar 1843 daarbij gevoegd van brandewijn uit aardappelen.

Deze veel bezochte en levendige plaats, maakt als het ware het begin uit van het kerspel Hoogezand. Er ligt eene voorname sluis of verlaat, in de laatste jaren jaarlijks voor meer dan 10,000 gulden verpacht, welke alle schuiten en schepen, van en naar het Oldambt en de reeds bestaande koloniën grootendeels beladen met turf, in de hooge veenen gegraven, moeten doorvaren; terwijl er een puinweg, nu reeds grootendeels, doch in het volgende jaar geheel, in eenen mac-adamsweg herschapen, van Groningen naar de Oostfriesche grenzen, bij de Nieuweschans, doorloopt, waarvan het laatste gedeelte door Winschoten en de Beerta nu bepuind en begrind zal worden. Het Oude-diep of Abrahams-diep, zijnde de oudste scheepvaart tot vervoer van turf, kwam vroeger te MARTENSHOEK uit, doch is later van MARTENSHOEK af tot achter de Knijpelaan, weggenomen, zoodat er geen het minste spoor meer van aanwezig is en men er den loop zelfs niet meer van weet aan te wijzen. Wat het andere of verdere gedeelte betreft, dit is door uitgraven nog bevaarbaar, en wordt voor de daarbij liggende landen gebruikt tot aanvoering van mest en afvoer van producten.

MARTENSRUG, ondiepte ten N. van de *Zuiderzee*, in het *Amelandsche-gat*, tusschen Terschelling en Ameland, op welks oostpunt twee kleine roode tonnen geplaatst zijn, de noordelijkste op de merken: het Hooge huis, even bewesten den toren van Hallum, op het eil. Ameland, en de zuidelijkste op de merken: het Hooge huis achter den toren van Hallum, op 25 palmen diepte, met laag water, welke tonnen, door de te Ameland binnenkomende en langs de Krommehalg opzeilende schepen, aan stuurboordszijde moeten gehouden worden; zijnde de koers van de noorder- tot de zuidelijkste tou Z. O. ten O. en vervolgens Z. Z. W., per miswijzend kompas.

MARTEN-TER-GROETE (ST.), naam, onder welken het geh. nu Groe in *Zuid-Beveland*, prov. *Zeeland*, op sommige kaarten weleens voorkomt. Zie Groe (De).

MARTHA (GROOT-ST.), plant. in *West-Indië*, op het eil. *Curaçao*, N. van St. Martha's-baai, hebbende klein St. Martha ten Noordwesten.

MARTHA (KLEIN-ST.), plant. in *West-Indië*, op het eil. *Curaçao*, N. O. van St. Martha's-baai, hebbende Rustenpad ten Noordwesten, en Groot-St.-Martha ten Zuidwesten.

MARTHAS-BAAI (ST.), baai in *West-Indië*, op het eil. *Curaçao*, aan de Zuidwestkust. — In deze baai zijn drie Zoutpannen.

MARTHAGASTHUIS (ST.), voorn. gasthuis in het *Nederkwartier*, der prov. *Utrecht*, arr., kant. en gem. *Utrecht*, O. van de stad Utrecht.

Dit gasthuis is reeds in het jaar 1383 afgebroken en de inkomsten aan het krankzinnigenhuis geschonken.

Ter plaatse, waar het gestaan heeft, ziet men thans geringe woningen. De daartoe behoord hebbende gronden worden tegenwoordig in eigendom bezeten door bijzondere Heeren.

MARTORODJO, d. in *Oost-Indië*, op het *Sundasche* eil. *Java*, resid. *Soerakarta*.

MARUM, gem. in het *Westerkwartier*, prov. *Groningen*, arr. *Groningen*, kant. *Zuidhorn* (1 k. d., 4 m. k., 1 s. d.); palende N. aan de gem. *Grootegast* en de *Leek*, O. aan de *Drentsche* gem. *Rhoden*, Z. aan de *Drentsche* gem. *Norg* en de griet. *Smallingerland*, W. aan de griet. *Achtkarspelen*.

Deze gem., welke het westelijke gedeelte van *Fredewold* uitmaakt, bevat de d. *Marum*, *Niebert*, *Noordwijk* en *Nuis*, benevens de geh. *Haar*, de *Linde*, *Lukaswolde*, *Malijk*, *Trimunt* en *Wilp*. Vroeger stond in deze gem. het klooster *Trimunt*. Zie dat woord. Men telt 525 h., bewoond door 528 huisgez., uitmakende eene bevolking van ruim 2700 inw., die meest hun bestaan vinden in den landbouw.

Men heeft in deze gem. onvergraven veen, afgegraven veen, gemengden grond, zandgrond, goed akkerland op eene vruchtbaren, diepen, zandigen bodem, en verder noordwaarts weilanden, het meenscheer en heideveld met eene leemachtigen bodem, en de hooilanden met een' dertij- en veenachtigen ondergrond.

Het zand is vruchtbaar en brengt rogge, boekweit, hennep, vlas, aardappelen en eikenhout voort. Men vindt in den ondergrond veen, dertij, leem, oer en potklei, al naar den aard der gronden.

De inw. die er op een na allen *Herv.* zijn, en onder welke men 400 *Ledematen* telt, maken de gem. van *Marum-en-Noordwijk* en van *Nuis-en-Niebert* uit. — De enkele *R. K.*, die er woont, wordt tot de stat. van *Zuidhorn* gerekend. — Men heeft in deze gem. 4 scholen als: eene te *Marum*, eene te *Niebert*, eene te *Noordwijk*, en eene te *Nuis*.

Het d. **MARUM**, of **MARRUM**, ligt 5 u. *W. Z. W.* van *Groningen*; 3 u. *Z. Z. W.* van *Zuidhorn*, is hol en onregelmatig gebouwd langs eene niet geplaveiden zandweg en is zeer uitgestrekt; daartoe behooren de geh. de *Haar*, *Lucaswolde*, de *Linde*, *Malijk*, *Trimunt*, en de *Wilp*.

De inw., die schier allen *Herv.* zijn, behooren tot de gem. *Marum-en-Noordwijk*. De kerk, in het westeinde ten noorden van den rijweg, is een fraai gebouw. Tot aan 1770, was de toren, ter hoogte van 100 voeten, geheel van steen tot aan boven toegebouwd en met eene spits voorzien. Thans prijkt er slecht een klein houten torentje, met eene korte spits, dat groen geverfd op het westeinde der kerk staat. De muren van het westelijke gedeelte der kerk zijn wel tweemaal zoo dik, als die van het oostelijke gedeelte, hetgeen men aan eene vergooting toeschrijft. In het jaar 1770 heeft de kerk hare tegenwoordige gedaante verkregen.

Hier begint de *Leidijk*, welke tusschen *Noordwijk* en tusschen *Doezum* en *Opende* en vervolgens achter *Marum*, *Nuis* en *Niebert* rond de veenen omloopt, zijnde eene waterkeering.

Bij den orkaan van 9 November 1836, had in dit dorp het zonderlinge natuurverschijnsel plaats, dat eene pompput van zelve begon te werken, zoodat het water gestadig de pompput uitstroemde. De stauder-roggemolen is als toen omgestormd, en thans door eenen nieuwen achtkanten molen vervangen.

MARUM-EN-NOORDWIJK, kerk. gem., prov. *Groningen*, klass. en ring. van *Grootegast*.

Na de reductie der prov. *Groningen* zijn *Marum*, *Niebert*, *Noordwijk* en *Nuis* eenigen tijd door eenen Predikant bediend. Maar volgens een Staatsbesluit van den 9 Maart 1644 zijn *Marum* en *Noordwijk* daarvan afgescheiden, en met elkander vereenigd gebleven, waartoe ook *Lucaswolde* gerekend wordt, zijnde eene vrij groote strek van boerderijen, gedeeltelijk onder *Deezum* behoorende.

Deze twee vereenigde gemeenten, alwaar het collatiereg^t voornamelijk is bij het huis van *Niesoot*, hebben tot eersten Leeraar gehad *Johannes Janszonus*, die in het jaar 1645⁴ herwaarts kwam, en in het jaar 1655 naar *Anloo* in *Drenthe* vertrok.

MARWIRD of **MARWERD**, voorn. state, prov. *Friesland*, kw. *Westergoo*, arr. en 2½ u. W. N. W. van *Sneek*, kant., gem. en ½ u. Z. W. van *Bolsward*.

MARWIRD (GROOT-) of **GROOT-MARWERD**, voorn. state, prov. *Friesland*, kw. *Westergoo*, griet. *Wonseradeel*, arr. en 2½ u. N. W. van *Sneek*, kant. en 1½ u. N. ten W. van *Bolsward*, ½ u. W. ten Z. van *Ruige-Lollum*, waartoe zij behoorde.

MARWIRD (KLEIN-) of **KLEIN-MARWERD**, voorn. state, prov. *Friesland*, kw. *Westergoo*, griet. *Wonseradeel*, arr. en 2½ u. N. W. van *Sneek*, kant. en 1½ u. N. ten W. van *Bolsward*, ½ u. W. van *Ruige-Lollum*, waartoe zij behoorde.

MARYSHOPE, katoenplant, in *Nederlands-Guiana*, kol. *Suriname*, in *Oppe-Nickeri*; palende N. aan de Atlantische-zee, O. aan de katoenplant. *Bellevue*, Z. aan onuitgegeven bosschen, W. aan de katoenplant. *Totness*; 1000 akk. groot.

MASAGOUDI, *Masango*, *Massu* of *Maso*, voorn. graafs. waarvan *Oppe-Gelder*, prov. *Limburg*, een gedeelte uitmaakte. Zie *MAASGOUD*.

MASALANDA, oude naam van de streek, waar thans het d. *Maasland*, in *Delfland*, prov. *Zuid-Holland*, ligt. Zie *MAASLAND*.

MASAN, oud. d. in *Oost-Indië*, op het *Sundasche* eil. *Sumatra*, resid. *Padang*.

MASANGHAN (DE), riv. in *Oost-Indië*, op het *Sundasche* eil. *Java*, resid. *Passaroewang*, met eene noordelijke rigting in de *Zee-van-Java* uitlopende.

MASARAN, d. in *Oost-Indië*, op het *Sundasche* eil. *Java*, resid. *Soerakarta*.

MASELER, **MASSELER** of **MAASELER**, geb. in het graafs. *Wiltz*, grooth. *Luxemburgh*, arr. 3 u. Z. W. van *Diekirch*, kant. en 1 u. Z. ten O. van *Wiltz*, gem. *Goerdorff*.

MASEMADE, naam, welke reeds in 774 voorkomt en nog in 1255 of 1254 door Koning *Willelm* als noordelijke grens van *Zeeland* genoemd wordt, beteekenende zooveel als *Maasmond* of *Mond der Maas*.

MASIDOURI, rooi of regengeul in *West-Indië*, op het *Curaçaosche* eil. *Aruba*, Z. O. van den berg *Jamanata*.

MASISSIE (DE), riv. in *Oost-Indië*, op het *Moluksche* eil. *Amboina*, aan de Zuidkust van het schiereil. *Hitoe*. Zij valt met eene binnenbaai tusschen de schiereil. *Hitoe* en *Leytimor*.

MASAGONG, eil. in *Oost-Indië*, in de *Indische-Zee*, op de Westkust van het *Sundasche* eil. *Sunatra*, 3° 8' Z. B., 116° 61' O. L.

MASSALOE, oud d. in *Oost-Indië*. Zie *OKROET*.

MASSAN, eil. in *Oost-Indië*, in den *Moluksche-Archipel*, ten O. van het eil. *Gau*, een der *Moluksche* eilanden.

MASSAPAIT, AJER-MASSAPAIT of AJER-MADJAP-PANIT, riv. in *Oost-Indië*, op het *Moluksche* eil. *Ambon*, met eene oostelijke rigting in de Baai van *Amboina* uitlopende.

MASSAPAIT, WAI-MASSAPAIT of WAI-MADJA-PANIT, riv. in *Oost-Indië*, op het *Ambonsche* eil. *Boero*, aan de Noordwestkust, met eenen noordelijken loop in *Zee* vallende.

Zij is eigenlijk *MADJAPAIT* genaamd, ten bewijze dat aan dit water zich weleer *Javanen* van het kon. *Madjapait* op *Java* afkomstig, onthouden hebben.

MASSAPE, eil. in *Oost-Indië*, in den *Moluksche-Archipel*, tusschen de eil. *Sanger* en *Sjauw*.

Men treft er onderscheidene bokken aan, welke door een oud bijgeloof er van tijd tot tijd opgebracht zijn.

MASSARA of *MASSARANG*, eil. in *Oost-Indië*, in den *Moluksche-Archipel*, O. van het eil. *Sjauw*, bij het eil. *Celebes*.

MASSARA, vorstendom in *Oost-Indië*, op het eil. *Savoe*, een der *Zuidwester-eilanden-van-Banda*. Het staat onder eenen *Redja*.

MASSARETTE of *MASSARETTE*; oud. d. in *Oost-Indië*, resid. *Amboina*, op het *Moluksche* eil. *Boero*, aan de Noordoostkust.

MASSAVOY, voorm. gesp. in *Oost-Indië*, resid. *Amboina*, op het *Ambonsche* eil. *Amblau*, aan de Zuidoostzijde van dat eil.

Het bestond uit vier dorpen, *Massavoy*, *Noervelilla*, *Haloe* wa en *Wassaha*, van welke reeds sedert het einde der zeventiende eeuw de twee eerste nog maar in wezen waren, die in het begin der vorige eeuw 480 zielen en 110 weerbare mannen en 78 dati's uitmaakten.

MASSAVOY, oud d. in *Oost-Indië*, resid. *Amboina*, op het *Ambonsche* eil. *Amblau*, gesp. *Massvoy*, aan de Zuidoostzijde van dat eiland, onder den *Pati* van *Massavoy* staande.

MASSEEN, distr. in *Oost-Indië*, op het *Sundasche* eil. *Java*, resid. *Pekalongan*. De hoofdplaats draagt den zelfden naam.

MASSEEN, d. in *Oost-Indië*, op het *Sundasche* eil. *Java*, resid. *Pekalongan*, distr. *Masseen*, aan de *Kali-Pekalongan*, 2½ paal van hare monding, terwijl deze rivier tot aan dit dorp bevaarbaar is.

MASSEN, geb. in de heerl. *Nieder-Beling*, grooth. *Luxemburg*, kw., arr. en 6¼ u. N. van *Diekirch*, kant. en 2¼ u. N. van *Clerff*, gem. *Nieder-Bieling*.

MASSIDE, eil. in *Oost-Indië*, tot de *Zuidooster-eilanden-van-Banda* behoorende, 7° 50' N. B., 148° 32' O. L. — Het is 1½ m. lang en ½ m. breed.

MASSILI, berg in *Oost-Indië*, op het *Ambonsche* eil. *Ceram*, schiereil. *Hoewanohel*.

MASSIGAT, berg in *Oost-Indië*, op het *Sundasche* eil. *Java*, resid. *Preanger-Regentschappen*, reg. *Bandong*, distr. *Timbanganten*.

MASTHÖSCH (HÉT), bosch in de bar. van *Breda*, prov. *Noord-Brabant*, arr. *Breda*, tusschen de dorpen 's *Princenhage* en *Ginneken*, ten Westen van de rivier de *Mark*. Men wil, dat dit bosch, hetwelk zijnen naam ontleent van de mast- en pijnboomen, waarmede het grootendeels beplant is, zoude zijn voortgekomen van éénen boom, die in de heide uitkwam, hetgeen voor een gedeelte mogelijk is; doch in het jaar 1503 heeft *HENDRIK*, Graaf van *Nassau*, Heer van *Breda*, die daartoe het zaad uit *Noorwegen* had doen komen, het tot een volkomen bosch aangeplant, en met lanen aangelegd, die er toen doorgehakt werden, want alle boomen stonden er, nu eens wijd van een, dan eens dicht bij elkander, zonder orde. Thans echter is het

op weinige plaatsen meer met doorgehakte lanen, maar nagenoeg overal met geplante lanen doorsneden, hetwelk, na den storm van 9 November 1800, door het omwaaijen van duizenden boomen alzoo is verbeterd, terwijl de oprooijing vervolgens links en regts van de lanen heeft plaats gehad. Het beslaat ruim 500 hunderen gronds en is eene van de vermakelijkste wandelplaatsen, die men vinden kan. De boomen zijn zeer hoog, de grond droog en hard. In dit bosch groeijen veel boschbeziën, anders krakebeziën, of, volgens de Bredasche uitspraak, kroekebeijen genoemd, welke de arme lieden hier gaan plukken, om ze in de stad te verkoopen, wordende er tevens velen door de beurtschippers op Holland medegenomen. In dit bosch houden zich ook vele reigers en kraaijen op. Vroeger vond men er wilde zwijnen, wolven en vossen, doch die zijn zoodanig uitgeroeid, dat men er van de beide eerste volstrekt geen en vossen slechts zeldzaam aantreft.

MASTEBROEK, landhoeve in het *Oldambt*, prov. *Groningen*, arr. en $1\frac{1}{2}$ u. W. van *Winschoten*, kant. en $1\frac{1}{2}$ u. Z. O. van *Zuidbroek*, gem. en aan het niterste oosteinde van de *Meeden*, eene oppervlakte beslaande van 14 hond. 90 v. r. 60 v. ell.

MASTENBROEK, pold. in *Zalland*, prov. *Overijssel*, arr. *Zwolle*, gedeeltelijk kant. *Zwolle*, en daarin gedeeltelijk gem. *Hasselt*, gedeeltelijk gem. *Zwollerkerspel*; ten deele kant. *Kampen*, en daarin gedeeltelijk gem. *Genemuiden*, gedeeltelijk gem. *Ijsselmuiden*, gedeeltelijk gem. *Grafhorst*, gedeeltelijk gem. *Wilsom*, en gedeeltelijk gem. *Zalken-Feccaten*; palende N. aan de *Zuiderzee*, O. aan *Zwartewater* en den *Frankhuizer-Stoudijk*, Z. aan de *Kontijnebulten*, W. aan den *Ijssel*.

In het jaar 1550 beraamde *JAN VAN DIEST*, de vijf en veertigste Bisschop van *Utrecht*, een plan ter bedijking van *MASTENBROEK*, toen nog eene moerassige en onbewoonde streek, bevattende drie en dertig hoeven lands (omtrent 7000 morgen), dat voor gedurige overstromingen open lag. De Bisschop vond daarvoor geweldigen tegenstand bij de *Edelen*, die een groot gedeelte der daarin gelegen weilanden willekeurig gebruikten, en zich het regt daarop aanmatigden; de twist hierover liep op eenen binnenlandschen oorlog uit, gedurende welke de stad *Ommen*, die het met den Bisschop hield, door de *Heeren VAN VOERST* en *VAN RECHTEREN* overvallen, en in brand gestoken werd. De Bisschop zag zich daarom genoodzaakt, van zijn plan af te zien en de edelen het gebruik der landen te laten behouden. Toen in het jaar 1562 *JAN VAN ARKEL*, de zeven en veertigste Bisschop, nu ook de indijking en verdeeling van *MASTENBROEK* tot stand wilde brengen, liet hij door de landlieden uit den omtrek den ringdijk van *MASTENBROEK* opwerpen, onder het toezigt van zijnen Landmeter *HENDRIK STOUWEN*, die den geheelen polder vervolgens door gegravene weteringen in blokken verdeelde en dit werk in het volgende jaar voltooide. De Bisschop schonk de helft van de tienden uit *MASTENBROEK* aan het kapittel van *St. Lebuinus* te *Deventer*. De Bisschop haalde zich door deze indijking den haat der *Edelen* op den hals en inzonderheid was de *Heer VAN VOERST* deswege op hem gebeten, daar deze bij eene verdeeling van de *Mastenbroekerlanden*, wel het grootste nadeel leed. Hij besloot dus den Bisschop ander werk te geven, en deed nit zijne kasteelen *Keppel* en *Voerst*, de ingezetenen van *Zalland* door roof en brand onophoudelijk plagen, en wijd en zijd beschadigen, zoo zelfs, dat de Bisschop zich genoodzaakt zag, hem openlijk den oorlog te verklaren, hetwelk ten gevolge had, dat de stins te *Voerst* aan den Zuidkant van *MASTENBROEK*

gelegen, belegerd, vermeesterd en geloopt werd. De Bisschop, die den grond van het kasteel behield, verklaarde den Heer van VORST vervallen van al zijne regten, en bevrijdde Overijssel alzoo van een' verklaarden vijand der gemeenschappelijke welvaart. Hij overleefde echter zijne vernedering niet lang, en stierf in 1563.

Aanstands na den dood van den Heer van VORST, traden zijne zonen RODERIK en WALTER van VORST, in onderhandeling met den Bisschop, en men kwam overeen, dat de vijandelijkheden dadelijk zouden ophouden. De twist over de Mastenbroekerlanden word geheel opgeheven, en de bedijking en verdeeling daarvan aan den Bisschop toegestaan; mits hij aan de Heeren van VORST boven hun aandeel, nog tien hoevenlands, grenzende aan de hofstede Voerst, afstond, en hun veroorloofde aldaar eene kerk te bouwen; op den grond, welken de Bisschop van het kasteel hield, zou hij geen nieuwe stins mogen aanleggen, en de ingezetenen van Zwolle, die eene gracht hadden doen graven van de stad tot in den IJssel — zijnde het in 1819 weder bevaarbaar gemaakte kanaal, de Willemsvaart — zonden die behouden, mits zij daarover eene brug deden leggen, ten gebruike van den Heer RODERIK van VORST, dien zij ook voor het vergraven land schadeloos zouden moeten stellen. Ten gevolge van dit verdrag deed de Bisschop aanzoek bij de steden, om op gemeentekosten de bedijking van MASTENBROEK te ondernemen, dan deze, zich daarvan welligt weinig voordeel belovende, lieten dat werk aan den Bisschop alleen over.

In dezen pold. liggen onder *Zwoller-kerspel*, 187 erven met huizen, bijna allen boerderijen, en onder *IJsselmuiden* 29 h., waaronder 23 boerderijen. Onder deze laatste gem. beslaat de oppervlakte 1328 bund. 26 v. r. 75 v. ell., en daaronder 941 bund. 60 v. r. 88 v. ell. schotbaar land. Men treft daarin de beste weilanden van Overijssel aan. Van het Zuiden naar het Noorden wordt deze pold. door drie weteringen, als: de Bisschops-wetering, de Onde-wetering en de Nieuwe-wetering, in vier gelijke deelen gescheiden. In de dwarste loopt eerst eene wetering ten Zuiden van den Koekoek, langs welke eene rij huizen, ongeveer 20 in getal, alsmede eene Dwars-wetering, welke den geheelen polder in het midden doorsnijdt, zijnde de trekvaart van Kampen naar Zwolle en Hasselt, gedeeltelijk genaamd de Kamperwetering, de Kerkwetering, tot aan den Mastenbroekerwatermolen bij het Zwarte-water. In het midden van den polder ligt het d. MASTENBROEK. Zie het volgende art. De overige woningen liggen langs de weteringen verspreid; er plegen twee havezaten Wolfshagen en Werkeren gevonden te worden.

De polder heeft zijne uitwatering door 7 sluizen, waarvan 3 aan het Zwartewater (de Rademakerszijl bij Zwolle, de sluis tegenover Hasselt en de sluis te Genemuiden) 2 aan de Zuiderzee (de Grootte zeesluis in den Overlaatsdijk nabij Genemuiden, in 1825 gebouwd, en de Veneritezijl in den gruidweg van Kampen naar Genemuiden) en 2 aan den IJssel (de sluis tegenover Kampen en de Lutterzijl aan de rivierarm de Goot, mede in gezegden grindweg gelegen, 1½ n. van Kampen). Bij 3 dezer sluizen zijn watermolens gelegen, en wel bij de sluis over Hasselt en bij de Lutter- en Venerite-sluizen. Tot dusverre kan men de beide sluizen aan de Zuiderzee, slechts als ééne beschonwen, daar de kleinere Veneritezijl in de vroegere zeedijk, meer landwaarts in, gelegen, zijn water door de zoogenaamde Venerite, naar de grootere zeesluis voert, van waar het verder, door een uitgekribd kanaal, naar zee wordt

gevoerd. Dit kanaal heeft zijne uitmonding dicht bij den mond van de Goot en zal verder verlengd worden tot in de geul, welke het IJsselwater alhier in zee heeft gespoeld. Tevens bestaat het plan om eene zoodanige verandering daar te stellen, dat beide gezegde sluizen, elk afzonderlijk, met alle hunne capaciteit, het binnenwater naar zee kunnen voeren, welke verbetering zeer belangrijk mag genoemd worden. te meer daar de meeste andere sluizen van dezen polder zelden met al hun vermogen kunnen werkzaam zijn (zoo als voornamelijk de Rademakerszijl, de sluis bij Hasselt en die bij Kampen) daar deze meestal door het doorgaans hoogere buitenwater gesloten moeten blijven.

In het jaar 1590 werd door FLORIS VAN WEVELINKHOVEN, den vijftigsten Bisschop van Utrecht, en Schepenen van Kampen en Zwolle, benevens den Dijkgraaf, Heemraden en gemeene erfgenamen van MASTENBROEK het dijkregt van dezen polder ingesteld, hetwelk naderhand altoos is gevolgd. Het polderbestuur bestaat uit eenen Dijkgraaf, vier Heemraden, eenen Secretaris tevens Ontvanger en zeven Hoofd-Ingelanden, en is het 4e Dijkdistrict van Overijssel. Vroeger bestond de administratie uit een collegie, genaamd Steeden en Vroeden des lands van MASTENBROEK, dat eenen Beweerder, Dijkgraaf, eenen Ontvanger en eenen Dijkschrijver onder zich had.

In het jaar 1527 hadden de Boeren van MASTENBROEK EN KAMPERVEEN inzonderheid veel te lijden van de kleine stroophenden, die hun vee wegvoerden.

Door eenen storm, die den 7 October 1736 woedde, werd het zee-water zoodanig tegen de dijken van MASTENBROEK opgestuwd, dat er tegenover Hasselt eene doorbraak viel, waardoor geheel de polder in eene zee veranderd werd.

Bij den watervloed van het jaar 1799, vloede deze polder weder geheel onder. Aller beklagelijkst was de toestand van deze polder, bij de watervloed van het jaar 1825. Het geweld, waarmede de zee, in den voormiddag van den 4 Februarij, door en over de dijken stooft, was zóó groot, dat niets daaraan weêrstand konde bieden. De huizen langs den zeedijk gelegen, die den eersten aanval moesten verduren, werden meestal geheel vernield of zwaar beschadigd, waardoor een aanmerkelijk aantal bewoners, jammerlijk het leven verloor. De meer binnenwaarts, langs de weteringen gelegene huizen leden wel iets minder, evenwel was de verwoesting aldaar ook verschrikkelijk. Eenige huizen werden geheel vernield, alle meer of min en vele zeer zwaar beschadigd. Het geweld des waters werd zeer vermeerderd door eene menigte palen, welke uit de zeeweringen van Schokland geslagen en door den stroom medegevoerd, alles waar zij tegen aansloegen, verbrijzelden. De bewoners moesten allen, zonder uitzondering de toevlugt nemen tot de zolders hunner huizen en velen tot de hooibergen, waar zij een of twee etmalen, verkleumd van koude en meestal zonder eenige verkwikking doorbrengen moesten. Er stond in de kerk te MASTENBROEK 1 ell. 6 palm 4 duim water, op de laagste landerijen 3 ell. 6 palm. Omtrent $\frac{1}{2}$ u. N. W. van de kerk, op 1000 ell. afstand van de groote doorbraak, is, na het droog worden, in de uitgespoelde of opgeworpen gronden, het overblijfsel van een verbazend grooten *Runderkop* gevonden, die in het Rijks-museum te Leyden geplaatst is. Het getal menschen, die destijds in dezen polder verdronken zijn, is niet afzonderlijk bekend, doch bijna allen, in Genemuiden, Grafhorst, IJsselmuiden, Wilsum en Zwollerkerspel omgekomen, behooren

daaronder en het zal omtrent een aantal van 90 menschen, 4000 runderen en 180 paarden uitmaken.

MASTENBROEK, d. in *Zalland*, prov. *Overijssel*, arr., kant. en $2\frac{1}{2}$ u. N. W. van *Zwolle*, gem. *Zwollerkeraspel*.

De Herv., die er 890 in getal zijn, onder welken 300 Ledematen, maken eene gem. uit, welke tot de klass. en ring. van *Kampen* behoort. De eerste, die in deze gem. het leeraarambt heeft waargenomen, is geweest **JOHANNES MERANUS à KESSEL**, die in het jaar 1598 hier stond en in het jaar 1602 naar *Kolderveen* vertrok. **ARNOLD MOONEN**, noemt hem in zijn *Naemketen der Predikanten van Overijssel* (bl. 47 en 50), **JOHANNES ANTONI** en verkeert, omtrent het jaar wanneer en de plaats werwaarts hij vertrok, in eene dwaling. De kerk, voor de Reformatie toegewijd aan *O. L. Vrouw ter Zon*, was met eenige geschilderde glazen uit de vijftiende, zestiende en zeventiende eeuw versierd, die echter thans grootendeels verdwenen zijn. Thans is het een goed gebouw, zonder orgel. De toren wordt wegens bouwvalligheid afgebroken en zal door eenen nieuwen worden vervangen, welke den 9 September van dit jaar (1845) aanbested is.

De R. K., die er wonen, behooren tot de stat. van *Kampen*. — Ook is er eene school, welke gemiddeld door een getal van 60 leerlingen bezocht wordt.

De inw. van dit d. hebben zich in het jaar 1880 zeer vermaard gemaakt, tegen de in *Overijssel* zich ophoudende Staatsche krijgslieden, welke in de kleine steden en dorpen verspreid lagen en slecht betaald werden, waarvan zij veel te lijden hadden; de landbouwers waren steeds in gevecht, ten einde de rooverbenden af te weren. De boeren van **MASTENBROEK** en *Vollenhove* hadden zich door verschansingen tegen die zwervende benden beveiligd, maar kregen ten laatste ook een bezoek. Zij vereenigden zich toen met die van *Zalland* en *Twente*, kosen *Oversten* en *Bevelhebbers* en vormden zich in geregelde krijgsbenden. Hunne vaandels vertoonden een zwaard boven een gebroken eijserschaal, waar de dooijer uitgelopen was, met het bijschrift: *Eerst vochten wij om het ei, maar nu om den dop*; doelende op den boerenstand, die, ofschoon bijna geheel uitgeplunderd, echter nog zijn ledighuis en erf wilde verdedigen. Men noemde dit boerenleger: *de desperate bende*. De Graaf van *Hohenloo* werd afgezonden met eenig krijgsvolk, om hen te betengelen, hetwelk hem grootendeels gelukte. Alleen de *Mastenbroekerboeren* waren niet te bedwingen, maar trokken tot achter hunne verschansingen, langs het *Zwarte water*, bij de *Driebruggen* en elders terug.

MASTGAT (HET), vaarwater, begrepen tusschen het *Zijpe* en de *Keeten*, loopende langs de zuidoostzijde van *Duiveland*, van af de h. het *Zijpe* tot aan de kreek van *Vianen*. Het is een breed en goed vaarwater voor binnenlandsche vaartuigen en heeft minstens 88 palm. diepte.

Dit water wordt dus genoemd, omdat aldaar, in het jaar 1671, eene kaag gezonken is, waarvan de mast nog lang is blijven staan, terwijl op dit punt, in vervolg van tijd, eene diepte is gekomen.

MASTLAND, buit. in de bar. van *Breda*, prov. *Noord-Brabant*, arr., kant. en $1\frac{1}{2}$ u. N. ten W. van *Breda*, gem. en 1 u. N. van 's *Princenhage*, $\frac{1}{2}$ u. Z. O. van de *Beek*, in het geh. *Klein-Overveld*.

Deze buit. beslaat, met de daartoe behoorende pachthoeve, eene oppervlakte van 189 bund. 92 v. r. en wordt thans in eigendom

bezeten en bewoond door den Heer WILLEM FREDERIK VAN BIJLAND, Luitenant-Generaal in Nederlandsche dienst.

In het, op de Engelsche wijze aangelegde, park van deze buitenplaats ligt eene merkwaardige bouwval. — Volgens overlevering zoude, tijdens het beleg van Breda, door MACHITS, Prins van Oranje, in het jaar 1590, de troepen gebrek aan water gehad en een put in de St. Geertruida-kapel hun daarvan voorzien hebben, waardoor de Prins gelegenheid vond langer in de aldaar aangelegde verschansingen te verblijven, van welke nog teekenen te zien zijn. Het is rondom die put, dat de gezegde bouwval, zijnde tevens eene heremitage, gemaakt is.

MASTRICHT, vroegere naam van den verl. houtgr. GARCÍAS-KAMP, in *Nederlands-Guiana*, kol. *Suriname*. Zie GARCÍAS-KAMP.

MASTWIJK, heerl. in het *Nederkwartier* der prov. *Utrecht*, arr. *Utrecht*, kant. *IJsselstein*, gem. *Linschoten*; palende N. O. aan de heerl. Cattenbroek, N. aan Byleveld, O. aan Amstelland, Z. aan den IJssel, W. aan IJsselveld.

Deze heerl. bevat den pold. Mastwijk en daarin het geh. Mastwijk, benevens eenige verstrooid liggende huizen. — De Herv., die er wonen, behooren tot de gem. *Linschoten*. — De R. K., die men er aantreft, worden tot de stat. van *IJsselstein* gerekend.

Men heeft in deze heerl. geene school, maar de kinderen genieten onderwijs te *Linschoten*.

Het geh. MASTWIJK ligt 5 u. W. Z. W. van *Utrecht*, 1½ u. N. W. van *IJsselstein*.

MASTWIJK, pold. in het *Nederkwartier* der prov. *Utrecht*, arr. *Utrecht*, kant. *IJsselstein*, gem. *Linschoten*.

MASUIKE, oud d. in *Oost-Indië*, op het *Sundasche eil. Java*, resid. *Bezoeki*, aan de *Straat-van-Madura*.

MASUIKE (DE), riv. in *Oost-Indië*, op het *Sundasche eil. Java*, resid. *Bezoeki*, met eene noordelijke rigting in de *Straat-van-Madura* uitlopende.

MASUSI (DE), riv. in *Oost-Indië*, op het *Sundasche eil. Sumatra*, in het *Land-der-Lampongs*.

MATADERA, kaap in *West-Indië*, aan de westelijke punt van het *Curacoosche eil. Aruba*.

MATALE (DE), WAY-MATALE, d. i. lekker water, riv. in *Oost-Indië*, op het *Moluksche eil. Amboina*, aan de zuidkust van het schiereil. *Hitoe*. Zij valt met eenen zuidwaartschen loop in de binnenbaai tusschen de schiereil. *Hitoe* en *Leytimor*.

MATA-LIMA (POELOE-), eil. in *Oost-Indië*, in den *Moluksche-Archipel*. Zie *LIMA (POELOE-MATA-)*.

MATAN, MATAN, MATTAN of MATHAN, rijk in *Oost-Indië*, op het *Sundasche eil. Borneo*, tusschen *Pontianak* en *Succadana*.

Het werd vroeger door eenen afhangeling van den Sultan van *Succadana* bestuurd, doch is thans door het Nederlandsche Gouvernement onder den Vorst RADJA-ARHIL gesteld, die zich door zijne dapperheid en beleid tegen de zeeroovers zeer verdienstelijk heeft gemaakt. Volgens het algemeen gevoelen zouden in het rijk MATAN de voornaamste diamantmijnen van *Borneo* gevonden worden; terwijl het parelen, vogelnestjes, tin, ijzer, sago en was oplevert.

MATANE, d. in *Oost-Indië*, op het eil. *Sangir*, in het O. van het eil., aan het rijk van *Kandahar* grenzende.

Dit d. plagt, in het jaar 1682, nog slechts een klein gelucht te zijn, dat met tien of twaalf huisgezinnen betolkt was, maar moet

sedert aanmerkelijk toegenomen zijn, vermits het in het jaar 1706 wel vijf honderd en vijftig ingezetenen en honderd en vijftig weerbare mannen telde. Het ligt zeer vormakelijk, en wordt bespoeld door twee takken van eene beek, die uit den berg van Saban vloeit. Deze twee watertjes maken het als tot een zeer aangenaam eilandje, waaraan omtrent honderd klappusboomen, eene verkwikkende lommer geven.

MATANIPO, oud d. in *Oost-Indië*, op het *Sundasche* eil. *Java*, resid. *Kediris*.

MATAPPICA, div. in *Nederlands-Guiana*, kol. *Suriname*; palende N. aan de Zee, O. aan de div. *Cottica-en-Perica*, Z. aan de div. *Beneden-Commewijne*, O. aan de div. *Beneden-Cottica*.

Deze div. begint, rechts in het opvaren met *Sporksgift*, op den hoek van *Groot-Matappica*, ter linkerzijde met *Constantia*; bevattende verder alle gronden en plantaadjen, welke aan de *Groote-Matappica* en de *Kleine-Matappica*, benevens aan de *Kabbes*-, *Tapocripa*- en *Warapakreken* gelegen zijn.

Zij bevat alzoo de koffijplant.: *Nieuw-Aconoribo*, *Anna's-zorg*, *l'Avonture*, *Badenstein*, *Barbador*, *Beekvliet*, *Oud-Bellevne*, *Bodenburg*, *Charlottenburg*, *Driesveld*, *Dwingelo*, *Geertruidenberg*, de *Goede-Verwachting*, *Goozen*, *Hoffwijk*, *Kerkshoven*, *Klein-Hausen*, *Kliffort-Kockshoven*, *Landlust-en-Twistrust*, *Nieuw-Levant*, *Mislukt-Bedrog*, *Nieuw-Mocha*, *Moed-en-Kommer*, *Monnikendam*, *Nieuw-Onverwacht*, *la Persévérance*, *Rotterdam*, *Sporksgift*, *Twijfelachtig*, *Vriesenburg-Nova-en-Dwingelo*, *Zomierzorg* en *Zonnebloem*; de suikerplant.: *Efrata-en-Lemmerskamp*, *Klein-Hoop*, *Kleins-Lust-en-Boxweide*, *Lodewijksburg* en *Molhoop-en-de-Gekroonde-Paauw*; de katoenplant.: *Anna-Catharina-en-Charlottenburg*, *Breda*, *den Briel*, *Crommelingsgift*, *Dankbaarheid-en-Dageraad*, *Fackertshoop*, *Felix*, *Groningen*, *Johanna-en-Charlotte*, *Kortevreugd-en-Kleinshoven*, de *Lemmer*, *Lijdenshoop-en-Jacobusrust*, *Maria'slust*, *Meerzorg* en *Wilkenrust*; de kostgrond: *Jagerswoud-en-Kweekhoven*; ook vindt men de *Chirurgijns-etablissemten*: *Rustveld* en *Staf-Arons*.

MATAPPICA (DE), kreek in *Nederlands-Guiana*, kol. *Suriname*. Zij komt uit de *Beneden-Commewijne* voort, loopt eerst in eene noord-noordwestelijke, daarna in eene noordwestelijke en eindelijk in eene noordelijke rigting naar de *Atlantische-Zee*.

MATAPOERA, st. in *Oost-Indië*, op het *Sundasche* eil. *Borneo*.

MATARAM, **MATERAM** of **MATAREN**, lauds. in *Oost-Indië*, op het *Sundasche* eil. *Java*, resid. *Djoekarta*.

Het is een voortreffelijk rijk bebouwd land, dat echter door hooge bergen doorsneden wordt. De hoogste bergen zijn de vulkanen *Api* en *Marbahi*. De voornaamste rivieren zijn: de *Solo*, de *Mantieuken* en de *Brossot*. Men vindt er ruime bosschen van teak- en palmhout, overvloed van rijst; mais, suikerriet, indigo, peper, betel, tabak, vee en alle voortbrengselen van *Java*.

MATARAM, **MATERAM** of **MATAREN**, st. in *Oost-Indië*, op het *Sundasche* eil. *Java*, resid. *Djoekarta*, voormaals de zetel van den Keizer van *Java*, zijnde toen veel luisterrijker dan thans.

Deze stad ligt rondom in het hoog hoewel aangenaam, groen en vruchtbaar gebergte als besloten, en in eene schoone en vormelijke vlakte. Het gebergte *Ongaran* en dat van *Marabou* omvangen de bergen

naar de westzijde van Mataran, en ten noorden heeft men de hemelhoog gekruinde boschrijke bergen van Bilirang, welke wildernissen op de meeste plaatsen ontoegankelijk zijn. Men kan dit gebergte van Bilerang zeer ver, bij helder weder wel dertig mijlen, in zee zien. Zoodat MATARAM in zulk eenen kring van bergen en ongenaakbare bosschen, als ware het besloten liggende, daardoor uit de natuur zeer sterk is.

De stad had vroeger vier poorten, en ook zoo vele engten of nauwe doortogten tusschen de bergen, langs welke men de stad kunde naderen. De eerste engte, Silimby genoemd, was, wegens de menigvuldige slingeringen tusschen het gebergte, wel 18 of 20 mijlen lang en strekte zich tot Samarang uit. Zij werd nauw bewaakt, en met veel krijgsvolk bezet, dat om de maand afgelost werd. Aan deze engtelag ook een dorp, dat insgelijks Silimby genoemd werd. Niemand mocht deze engte doortrekken zonder toelating van den hoofdman dezer wacht, die de stipste bevelen had; dus was het ook met de drie andere doortogten, als die van Tadie, Oupak en Kaliadier gelegen. De poorten der stad waren slechts van hout, lemp en zwaar gemaakt, en ter wederzijden met paalwerk, als met muren, tegen het gebergte verzekerd. Niemand zou zich onderstaan hebben buiten om deze engten, door ruigten en wildernissen, heen te dringen, omdat hij in het grootste gevaar zou zijn van gevat en als een doodschuldige gestraft te worden. Rondom de stad had men eene verbazende menigte dorpen, die zoo veel als buiten- of voorsteden van MATARAM waren. Sommige begrootten hun getal op meer dan drie duizend, die zich niet alleen in de vlakke maar zelfs hier en daar tot op het gebergte uitgebreid hadden. Men had overal tusschen en om deze dorpen de schoonste waranden, boomgaarden, rijstvelden en landerijen.

Van de poort Kaliadier, tot het Keizerlijk paleis, had de stad eene lengte van 2 mijlen, en de breedte was weinig minder. Aan de westzijde had zij eene hooge sterke muur van groote vierkante steenen, welke, zonder metselwerk, slechts op elkander gelegd waren. Het paleis lag ten zuiden. De straten waren slordig en zeer onregelmatig. Alleen de Hofstraat, die van het noorden naar het zuiden, niet regt, maar bochtig, het voornaamste gedeelte der stad doorsneed, was nog al redelijk wel ingerigt. De stad was zeer volkrijk, zoodat men dikwijls de Hofstraat nauwelijks kon doorkomen, wegens het groot gedrang van menschen.

Aan het einde dezer Hofstraat stond het paleis van den Vorst op een groot plein. Dit paleis, ofschoon het in het oog der Javanen heerlijk en prachtig was, had niets aanzienlijks noch deftigs, dan alleen het plein, dat met fraai geboomte beplant was. Ook zag men gemakkelijke lusthoven en schoone plantaadjen achter het paleis, en afgetuinde jagtboschaadjen, waarin eene groote menigte van allerlei wild gedierte was, en waar de Keizer en zijne Grooten zich dikwijls met de jagt gingen verlustigen.

MATARAM of MATARAN, st. in *Oost-Indië*, op het eil. *Lombok*, een der *Kleine-Sunda-eilanden*, aan de oostzijde van dat eil., aan de Baai-van-Mataran.

MATARAM (BAAI-VAN-) of BAAI-VAN-MATARAN, baai in *Oost-Indië*, aan de westkust van het eil. *Lombok*, een der kleine *Sunda-eilanden*.

MATAVAY, d. in *Oost-Indië*, op het eil. *Timor*, een der *Zuidwest-eilanden-van-Banda*, in het noordoosten van het eil.

MATCHAN, eil. in *Oost-Indië*, in den *Moluksche-Archipel*. Zie **MAKJAN**.

MATEJ of **TANJONG-MATEJ**, kaap in *Oost-Indië*, in de *Solo-zee*, aan de Noordoostkust van het *Sundasche eil. Borneo*.

MATEN (DK), geb. in het dingspil *Zuidenveld*, prov. *Drenthe*, arr. en judic. kant. en 8 u. Z. O. van *Assen*, adm. kant. en $4\frac{1}{2}$ u. O. ten N. van *Dalen*, gem. en 2 u. N. O. van *Emmen*, 10 min. N. O. van *Roswinkel*, waartoe het behoort; met 53 h. en 270 inw.

Men heeft er eene vaste bijschool, die gemiddeld door een getal van 60 leerlingen bezocht wordt.

MATEN (DE STADS-), pold. in het *Gooiland*, prov. *Noord-Holland*, arr. *Amsterdam*, kant. en gem. *Naarden*; palende N. O. aan de *Zuiderzee*, O. en Z. aan het *Haverland*, Z. W. aan de *Weeshuis-Maten*, N. W. aan de haven van *Naarden*, welke hem van de *Maatlanden* scheidt.

MATEN (DE WEESHUIS-), pold. in het *Gooiland*, prov. *Noord-Holland*, arr. *Amsterdam*, kant. en gem. *Naarden*; palende N. O. aan de *Stads-Maten*, Z. en Z. W. aan het *Haverland*, N. W. aan de *Haven-van-Naarden*, welke hem van de *Maatlanden* scheidt.

MATENA, voorn. afzonderlijke heerl. in den *Alblasserwaard*, prov. *Zuid-Holland*, arr. *Gorinchem*, kant. *Sliedrecht*, gedeeltelijk gem. *Oud-Alblas*, gedeeltelijk gem. *Papendrecht-en-Matena*; palende N. aan den *Alblas*, O. aan de heerl. *Bleskensgraaf*, *Wijngaarden* en *Sliedrecht*, Z. aan de *Merwede*, W. aan de heerl. *Alblas* en *Papendrecht*.

Deze heerl. bestaat uit de pold. *Noorder-Matena* en *Zuider-Matena*.

Zij bevat het geh. *Matena*, benevens eenige verstrooid liggende h. De inw. viuden meest hun bestaan in den landbouw.

De Herv., die er wonen, behooren tot de gem. van *Papendrecht*. — De R. K., welke men er aantreft, parochieren te *Dordrecht*. — Men heeft in deze heerl. geen school, maar de kinderen genieten onderwijs te *Papendrecht*.

Deze heerl. is sedert onheugelijke jaren met die van *Papendrecht* vereenigd geweest, en wordt thans, even als deze, in eigendom bezeten door de stad *Dordrecht*.

Het geh. **MATENA** of **MATHERA** ligt $4\frac{1}{2}$ u. W. ten N. van *Gorinchem*, 1 u. W. ten N. van *Sliedrecht*, $\frac{1}{2}$ u. O. ten N. van *Papendrecht*.

MATENA (NOORDER-) of **NOORD-MATHERA**, pold. in den *Alblasserwaard*, prov. *Zuid-Holland*, arr. *Gorinchem*, kant. *Sliedrecht*, gem. *Oud-Alblas*, in de heerl. *Matena*; palende N. aan den *Alblas*, O. aan de *Sliedrechtsche-vliet*, die hem van den *Zuidzijdsche-polder-van-Bleskensgraaf* en van den *Wijngaardsche-polder* scheidt, Z. aan de *Botersloot*, waardoor hij van *Zuider-Matena* gescheiden wordt, W. aan den *Zuidzijdsche-polder-van-Alblas*.

Deze pold. beslaat, volgens het kadaster, eene oppervlakte van 40 bund.; telt 2 h. en eenen korenmolen; wordt door eenen molen van het overtollige water ontlast en behoort onder het polderbestuur van *Oud-Alblas*.

MATENA (ZUIDER-) of **ZUID-MATHERA**, pold. in den *Alblasserwaard*, prov. *Zuid-Holland*, arr. *Gorinchem*, kant. *Sliedrecht*, gem. *Papendrecht-en-Matena*, in de heerl. *Matena*; palende N. aan de *Botersloot*, die hem van *Noorder-Matena* scheidt, N. O. aan den *Wijngaardsche-polder*, O. aan den *Polder-van-Sliedrecht*, Z. aan den *Noord-polder*, W. aan den *Papendrechtsche-polder*.

MATENES (KLEIN-), het *HUIS-TE-WERVE*, ook wel, ter onderscheiding van het *HUIS-TE-WERVE*, onder *Rijswijk*, *Oostwerve* (geboeten, oud adell. h. in *Delfland*, prov. *Zuid-Holland*, arr. en $\frac{1}{4}$ u. O.

ten Z. van 's *Graevenhage*, kant., gem. en aan de noordwestzijde van het d. *Voorburg*.

Het is een treffelijk gebouw, met eenen sierlijken koepeltoren, een ruim voorhof en groot buitenhof, met eenen steenen muur van elkan- deren gescheiden. Het werd omtrent het jaar 1440 gebouwd, en heeft van oude tijden af tot nu toe vele bezitters gehad. Op de laan van het huis *KLEIN-MATENES*, die van den Voorburgsche-Heerenweg tot aan den *Beuziden-Houtscheweg* loopt, en die ten grooten deele met *klinkers* geplaveid is, hebben de Heeren van *KLEIN-MATENES* een tolhek.

Dit adell. h. beslaat, met de daartoe behoorende gronden, eene oppervlakte van 10 bund. 37 v. r. 70 v. ell., en wordt thans in eigendom bezeten door den Heer *ATCER* en consorten, woonachtig te *Amsterdam*.

MATER of *TANDJONG-MATER*, kaap in *Oost-Indië*, in de *Zee-van-Carimata*. Zie *SARFANGASIO*.

MATETOE, d. in *Oost-Indië*, op het *Sundasche* eil. *Timor*, een der *Zuidester-eilanden-van-Banda*, 2 m. W. van *Batoe*, 2 m. Z. O. van *Batemelo*.

MATERMAN of *MATRABAN*, landg. in *Oost-Indië*, op het *Sundasche* eil. *Java*, resid. *Batavia*, ads. res. *Bataviasche-Ommelanden*, 6 palen van *Batavia*. Het is door den Kapitein *JAN VAN 't HOR* gebouwd.

MATERVIDERO of *MATVIDIAT*, berg in *West-Indië*, op het noord-oostelijke gedeelte van het *Caracasche* eil. *Afuba*.

Hij bestaat geheel uit serpentijngesteente, dat in dikke, schuin of overried staande, lagen is opeengestapeld.

MATHENA (DE), adell. h. op de *Lijmers*, prov. *Gelderland*, distr. *Doorburch-en-Zevenaar*, 2½ u. Z. van *Doesborgh*, arr. en 5 u. O. van *Arnhem*, kant. en gem. *Zevenaar*.

Dit adell. h. wordt thans in eigendom bezeten door *Jonkheer J. B. B. DE BELLEFOID*, Kolonel der *Kavallerie*.

MATHENESSE (HET HUIS-TE-), HET HUIS-TE-MATENES OF HET HUIS-TE-MATENESSE, voorin. adell. h. in *Schieland*, prov. *Zuid-Holland*, arr. en 1½ u. W. van *Rotterdam*, kant. en 5 min. Z. O. van *Schiedam*, gem. *Oud-en-Nieuw-Mathenesse*.

Het werd, in de twaalfde eeuw, op eenen hoek, die in de *Maas* voor- nitstak of op eene plaat gebouwd, die men *UTYERNESSE* of *MATRNESSE* heette. De stichter was *JACOB VAN WASSENAER*, Zoon van *HALEWIJN III*, *Reer van Wassenaar*, en *Burggraaf van Leyden*, die het aan een zijner zonen gaf, *PHILIPS* geheeten. Deze, doorgaans *PHILIPS VAN UTYERNESSE* genaamd, was de stamvader der Heeren van *MATHENESSE*, en bezat ook die *landerijen*, welke later *Spangen* (nu *Spaansche polder*) heeten, tus- schen *Ouderschie* en *Schiedam*. Zijn kleinzoon *PHILIPS* erfde het land van *Spangen*, en liet daar omstreeks 1510, eene kapel en een slot bouwen met 5 groote torens, dat zoo groot en schoon was, als er een in het geheele land werd aangetroffen. Deze werd nu *PHILIPS VAN SPAN- CEN* genaamd, en was de stamvader van het aanzienlijke geslacht van *Spangen*. Zijn oudere broeder *DIRK VAN UTYERNESSE* erfde de vaderlijke goederen en het kasteel aan de *Maas*, dat achtereenvolgens door de *veerde zonen* uit dit geslacht schijnt bewoond te zijn geweest.

In 1559, toen het oude huis der Heeren van *MATHENESSE* in het bezit was van *ADRIAAN VAN MATHENESSE*, werd zijn broeder *DIEDERIK*, gelijk wij reeds zelden, met het oud grafelijk huis te *Rivier* begiftigd, hetwelk toen naar zijnen bezitter, weldra den naam van het *Nieuwe-Huis-van-Mathenesse* verkreeg, in tegenoverstelling van het oude, doorgaans het

Huis-Uyternesse geheeten. Na dien tijd is de oudste tak der **MATHENESSEN** waarschijnlijk uitgestorven, en diens kasteel vervallen, terwijl men er later volstrekt geen gewag meer van gemaakt vindt. Alleenlijk vermeldt **VINK**, in zijne *Beschrijving van Schiedam*, dat het door de Hoekschen gesloopt, en later door de Maas geheel verzwolgen werd. Vóór omstreeks eene eeuw, zegt men, dat er nog eenige overblijfsels van bestonden aan den Maaskant, ten Oosten van het Oostersch-Hoofd, nabij de plaats, waar nu de werf de Nijverheid is aangelegd, maar thans is er hoegenaamd niets meer van te ontdekken.

MATHENESSE (HET HUIS-VAN-), voorm. adell. h. te 's *Gravenhage*, aan de noordzijde van de *Spuistraat*, niet ver van de *St. Pieterstraat*.

Het moet vroeger een zeer oud en sterk gebouw geweest zijn, gelijk het later een der grootste, fraaiste en aanzienlijke huizen der hofplaats was. De eerste, dien wij als eigenaar van dit huis vermeld vinden, is **REINOUW VAN BREKROED**, Heer van *Vianen* en *Ameide*, Burggraaf van *Utrecht*, die in het jaar 1475 overleden is, en waar wien het ook wel het Huis van **BREKROED** genoemd werd. Terwijl deze het bezat, maakte **FRANK VAN BORSSELE**, Graaf van *Oostervant*, laatste gemaal van *Vrouwe Jacoba*, in 1489 er aanspraak op, en het werd hem, bij gewijde van den Hove van *Holland*, van 28 April 1460, toegekend voor eene som van 900 keurvorstelijke guldens; waardoor het ook veel onder den naam van het Huis van den Graaf van *Oostervant* bekend staat. Wie sedert de dood van den Graaf van *Oostervant*, welke in 1470 voorviel, daarvan bezitter zijn geweest, tot dat het gekomen is aan den Heer van **MATHENESSE**, naar wien het later genoemd is, vindt men niet vermeld. Alleen weten wij, dat het in volgende tijden in onderscheidene huizen verbouwd is.

MATHENESSE (NIEUW-), voorm. afzonderlijke heerl. in *Schieland*, prov. *Zuid-Holland*, arr. *Rotterdam*, kant. *Schiedam*, gem. *Oud-en-Nieuw-Mathenesse*; palende N. aan de heerl. *Oud-Mathenesse*, O. aan *Benkelsdijk*, Z. aan *Delfshaven*, W. aan de haven van *Schiedam* en aan de stad *Schiedam*.

Deze heerl. bevat den polder *Nieuw-Mathenesse*, en daarin eenige verstrooid liggende h., het geb. *Nieuw-Mathenesse* uitmakende.

Zij beslaat, volgens het kadaster, eene oppervlakte van 127 bund. 47 v. r. Men telt er 11 h., bewoond door 13 huisgez., uitmakende eene bevolking van ongeveer 60 inw., die meest hun bestaan vinden in veemesten en in de melkerij.

De Herv., die er ongeveer 40 in getal zijn, behooren tot de gem. van *Schiedam*. — De *Evang. Luth.*, van welke men er slechts 4 aantreft, worden tot de gem. van *Schiedam* gerekend. — De 18 R. K., die er wonen, behooren mede tot de stat. van *Schiedam*.

Deze heerl. is sedert onheugelijke jaren met *Oud-Mathenesse* vereenigd, en maakt daarmede thans eene heerl. uit, welke door de stad *Schiedam* in eigendom bezeten wordt.

Het geb. **NIEUW-MATHENESSE** ligt 1½ u. W. van *Rotterdam*, en grenst O. aan *Schiedam*.

MATHENESSE (NIEUW-), pold. in *Schieland*, prov. *Zuid-Holland*, arr. *Rotterdam*, kant. *Schiedam*, gem. *Oud-en-Nieuw-Mathenesse*; palende N. aan den polder *Oud-Mathenesse*, O. en Z. O. aan *Benkelsdijk*, Z. aan *Delfshaven*, W. aan de haven van *Schiedam*.

Deze pold., beslaat volgens het kadaster, eene oppervlakte van 127 bund. 47 v. r.; telt 1 h., zijnde eene boerderij, en wordt door

1 sluis op de buitenhaven van Schiedam, uitwaterende in de Maas, van het overtollige water ontlast.

MATHENESSE (HET-NIEUWE-HUIS-VAN-) of **HET HUIS-TE-RIVIERE**, voorn. adell. h. in *Schieland*, prov. *Zuid-Holland*, arr. en $1\frac{1}{2}$ u. W. van *Rotterdam*, kant. *Schiedam*, gem. *Oud-en-Nieuw-Mathenesse*, in den pold. *Oud-Mathenesse*. De nog bestaande bouwval van dit kasteel ligt aan den stads buitensingel der stad Schiedam, tusschen de *Overschie*- en *Rotterdammerpoorten*.

Ten tijde, toen het land, waarop de stad Schiedam gebouwd is, nog dagelijks onder water liep, en alleen uit eene lage, met biezen bewassene, moeras bestond, werd er een kasteel gebouwd aan den oever der Maas, nabij den mond der Nieuwe Schie, hetwelk men het *Huis-te-Riviere* of *Huis-aan-de-Rivier* noemde. Vermoedelijk had dit in de elfde of twaalfde eeuw plaats, en geschiedde zulks op kosten van, of van wege een der *Hollandsche Graven*. Immers in eenen giftbrief van **ALEID VAN HENEGOUWEN**, waar bij zij aan de stad Schiedam eigene wetten en keuren gaf, wordt deze plaats hare nieuwe stad bij het *Huis-te-Riviere*, en werden de inwoners de poorteren van Rivier genoemd, het geen bewijst dat dit kasteel in de dertiende eeuw reeds sedert langen tijd bestond. Dat het oorspronkelijk eene grafelijke bezitting was, mag men daar uit afleiden, dat het later onmiddellijk leenroofig van de Graven van Holland en door dezen aan de Heeren van **MATHENESSE** in leen geschonken werd. Niettegenstaande de oudheid van dit kasteel en het aanzien, waarin het schijnt gestaan te hebben, wordt het zeldzaam in de oude kronijken of charters vermeld, en vindt men het, na bovengemelden giftbrief van **ALEID** van 1272, niet genoemd vóór 1559, toen **WILLEM IV**, Graaf van *Holland*, het aan **DIEDERIK**, Heer van *Mathenesse*, in leen gaf. Wellicht gebruikten de Graven dit kasteel aanvankelijk voor een tolhuis, gelijk er oodtijds vele langs onze rivieren bestonden. Niet lang kan het echter daar voor gediend hebben, want spoedig slibde er voor dit gebouw zoo veel grond uit de Maas aan, dat men op dezen nieuwen grond, in de eerste helft der dertiende eeuw (omstreeks 1216) eene kerk bouwde, rondom welke de eerste beginselen van Nieuw-Schie, Nieuw-Schiedam of Nieuwen-dam ontstonden. Van nu af werd de kapel en het dorp aan de Schie, ter onderscheiding, de kapel van Oud-Schiedam, Ouderschie of Overschie genaamd.

Overeenkomstig de gift van **WILLEM IV**, werd het *HUIS-TE-RIVIERE*, na den dood van **DIEDERIK**, die overleed zonder kinderen na te laten, door Gravin **MARGARETHA**, den 4 September 1546, aan zijnen broeder **DANIËL** in leen gegeven, die tevens, als eenige erfgenaam, in het bezit kwam van al de landerijen, welke zijn broeder bezeten had. Het schijnt, dat tot deze erfgoederen, het zij door het uitsterven der afstammelingen van **ADRIAAN**, die *Uyternesse* bezat, het zij om andere redenen, ook de landerijen van dezen behoorden, want dat **DANIËL** veel land buitendijks (dat is buiten den in 1281 opgehoogden grooten Maas- of Zeedijk) bezat, blijkt uit een verlot, dat hij den 12 December 1547, van de Hoogheemraden van *Schieland* ontving, om de landen van **MATHENESSE** buitendijks te mogen bedijken. Zulk een verlot toch zoude hij niet gevraagd hebben, als geen aanzienlijk gedeelte der bedoelde landen zijn eigendom geweest was. Bij de vergunning der Hoogheemraden werd bepaald, dat, zoo iemand van de bezitters der landen bij de bedijking schade mogt lijden, en zich deswege bij het Hoogheemraadschap beklagde, Heer **DANIËL** of zijne nakomelingen

hem daar voor schadeloos moesten stellen en dat hij, in geval men den dijk mogt willen opgeven en laten vervallen, gedurende vier jaren daarna verplicht zoude zijn, de schade te vergoeden, die daaruit zoude kunnen voortspruiten. Kortom tijd daarna braken in Holland de geschillen der Hoekschen en Kabeljauwschen uit. Hierbij kozen bijna al de steden aanstonds partij voor WILLEM V en de Kabeljauwschen, doch de meeste Edelen, wier magt door het toenemend aanzien der steden aanmerklijk verminderde, schaarden zich aan de zijde van MARGARETHA. Met MATHRESSE was dit echter het geval niet. Met slechts weinig andere Edelen verbond hij zich, even als de steden, aan de zaak van WILLEM V en ondervond daarvoor spoedig 's Graven gunstige wijzen, welke in de eerste plaats daarin bestonden, dat de Graaf hem, in 1355, vele landerijen schonk, aan beide zijden der Schie gelegen, tot aan den dijk, waar het Huis-te-Starrenburg staat, om daarvoor zijn Huis-te-Riviere te herstellen, dat waarschijnlijk in den oorlog tegen de Hoekschen schade geleden had. Eigenlijke feiten van DANIEL van MATHRESSE zijn in de geschiedenis niet bekend. Hij stierf vermoedelijk in het jaar 1378, en werd door zijnen zoon DAVID opgevolgd; want het was met dezen, dat de Graaf, den 11 Januarij 1379, eenige geschillen beslechtte, welke er tusschen zijnen vader en de stad Schiedam ontstaan waren, over het uitspreken van zeker regt en eenige woningen aan den weg naar Ouderschie gelegen. In 1385 stierf DAVID van MATHRESSE, zonder kinderen, doch twee broeders nalatende, PIETER en WOUTER, die, in den geest van de gift van Graaf WILLEM IV, hunnen broeder in het vaderlijk erfgoed hadden moeten opvolgen. Ditmaal had dit echter geen plaats, omdat, bij de komst van ALBRECHT aan de regering, en vooral na zijne verheffing tot Graaf, bij den dood van WILLEM V, de Hoekschen ten nadeele der Kabeljauwschen begunstigd werden, en ALBRECHT dit kasteel, zoodra de bezitter overleden was, niet langer in handen van het Kabeljauwsche geslacht van MATHRESSE wilde laten. Daarom schonk hij het, met 26 morgen lands, den 15 December 1385, aan WOUTER van DEN BERGHE in leen, onder deze voorwaarde, dat hij het voor hem en voor zijne gemagtigden altijd ten zijnen beste moest openstellen, zoo dikwijls hij zulks begeeren zoude, op verbeurte van zijn leen, in geval van weigering. Niet lang mogt echter van DEN BERGHE zich in deze bezitting verheugen, want zoodra was de wispelturige ALBRECHT, ten gevalle zijner bijzit ALDID van POELGHEST, niet van partij veranderd (in 1389), of van DEN BERGHE verviel, met de meeste Edelen, in ongenade. Welligt ook weigerde deze, nu de Graaf Kabeljauwsch was geworden, overeenkomstig de voorwaarde, waarop hij met dit leen begiftigd was, zijnen burg voor volgelingen van den Graaf open te zetten. Om een en andere redenen, verviel het leen van het Huis-te-Riviere spoedig weder aan den Graaf, gelijk blijkt uit een stuk van den 1 Augustus 1393, waarbij onderscheidene Kabeljauwsche Edelen beloofden, dat zij het Huis-te-Riviere, gelegen buiten bij de stad Schiedam, een jaar lang, ten behoeve van den Graafen van niemand anders houden en hem daarmede ten allen tijde helpen zouden, ten zij zij hem vooraf waarschuwden, wanneer zij van hunne belofte ontslagen wilden zijn. Deze Edelen waren: WOUTER van MATHRESSE, REINIER DEVER, FILIPS van DER SPANJE, DIRK van POELGHEST, ALPHEE van DER HORST, KERSTANT van DEN BERGHE, WILLEM van VEEN en anderen.

Later kwam WOUTER van MATHRESSE weder in het bezit van het vaderlijk erfgoed, dat echter altijd aan de Graven leenroerig bleef, en, na ALBRECHTS dood, aan zijnen zoon JAN van BEIJEREN ten deel zoude gevallen

zijn, indien de Graaf niet gevreesd had, dat hij de hem, van deze zijde, toekomende regten nimmer naar behooren genieten zoude, en hem derhalve, in plaats der regten op de stad Ondewater en het HUIS-TE-RIVIERE, niet het land van Voorne ten erfdeel aangewezen had. In 1405 loog WOUTER VAN MATRENESE, gelijk vele andere Edelen, met WILLEM VI, tegen VAN ARKEL op, maar mogt deze onderneming niet lang overleven. Hij stierf namelijk den 14 Januarij des volgende jaars, nalatende drie zonen: ADRIAAN, HUBERT en JAN ADRIAAN; de oudste volgde hem op; den jongste zullen wij hierna met een enkel woord om zijne kinderen vermelden. Na WOUTERS dood gaf Graaf WILLEM IV al zijne goederen weder in erfelijk leen aan zijnen zoon ADRIAAN, uitgezonderd het HUIS-TE-RIVIERE met zijn toebehooren, dat hij hem slechts voor zijn leven schonk, met behoud der vrije beschikking daarover na ADRIAANS dood, niettegenstaande zijne voorvaders het van de oudere Graven, en met name van WILLEM IV, reeds in erfelijk leen gekregen hadden. Gedurende het leven van ADRIAAN VAN MATRENESE, barstten de Hoeksche en Kabeljauwsche twisten, onder de regering van JACOBA VAN BEIJEREN, met dubbele woede, weder uit.

Ofschoon nu MATRENESE zich, even als vele andere edelen, en nagenoeg alle de steden, bij het leven van WILLEM VI, plegtig verbonden had, om, na 's Graven dood, zijne dochter JACOBA tot Landsvrouw te zullen huldigen, en hij zich, bij den eersten oorlog tusschen JACOBA en haren oom JAN VAN BEYEREN, weinig in de zaak mengde, aarzelde hij nogtans niet, om, na den zoen van Woudrichem, waarbij JACOBA van vele steden afstand deed, en voor de overige plaatsen haren oom als Ruwaard erkende, zich stiptelijk aan de bepalingen van dien zoen te houden, en zich, toen Hertog FILIPS VAN BOURGONDIE zijn regt of onregt gelden deed, weder als vroeger onder de vanen der Kabeljauwschen en van den Hertog te scharen. Immets den 24 December 1425 beloofde FILIPS plegtig aan ADRIAAN VAN MATRENESE, — omdat hij zijn SLOT-TE-RIVIERE altijd, waar dit noodig en nuttig was, voor hem geopend en het geleend had om er de goede stede van Schiedam mede te helpen en den vijand te wederstaan, en omdat hij zulks uit louere gehechtheid aan hem, geenszins door dwang, gedaan had, — dat hij zijn slot herstellen en het hem, in goeden staat, onbeschadigd weder leveren zoude, zoodra de oorlog met zijne nicht zoude geëindigd zijn; en den 9 Maart 1426 of 1427 werd nog door FILIPS aan zijnen Kapitein JAN VAN NYKERKE, die de stad en het slot te Schiedam vijf maanden, zonder wedde te genieten, bewaard had, een tractement van een Hollandsche schild (1 guld. 63 cents) daags toegezegd, voor al den tijd dien hij den Hertog daar gediend had en nog dienen zoude. ADRIAAN VAN MATRENESE, die, tot loon zijner getrouwheid aan FILIPS, nadat JACOBA van het geheele Graafschap afstand gedaan had, tot Baljuw van Schiedam aangesteld was, werd door zijnen zoon WOUTER in het bezit van zijn kasteel opgevolgd, doch noch van hem, noch van ADRIAAN (1468) en van JAN, die hem opvolgde, valt iets te vermelden, alleenlijk willen wij doen opmerken, dat beide eenige zonen waren, en dat JAN (1522) Heemraad van Delfland en later ook van Schieland was. Omstrecks dezen tijd schijnen de Heeren VAN MATRENESE hunnen ouden burg bij Schiedam verlaten en zich met der woon te Leyden nedergezet te hebben. Immers, blijkens eenen platten grond van Schiedam, door GREYN, op het laatst der zestiende eeuw, vervaardigd, was het HUIS-TE-RIVIERE toen reeds niet meer dan eene ruïne, iets grooter dan, doch weinig verschillende van hetgeen daar thans nog van overig is. Ook vindt

men opgeteekend, dat JAN VAN MATHESSSE, kleinzoon van den zoo even vermelden JAN, Ridder, Heer van *Mathenesse*, Heemraad van Schieland enz., in 1602 te Leyden stierf. Ofschoon men van dezen tijd en later weinig belangrijks van de Heeren VAN MATHESSSE kan mededeelen, blijkt het uit de betrekkingen, die door hen vervuld werden, dat zij in groot aanzien stonden. De oudste zoon toch van den laatstgenoemde JAN, ADRIAAN geheeten, was niet slechts, gelijk zijne vaders, Heemraad van Schieland, maar ook Curator der Leydsche Hoogeschool, in welke betrekking hij, met zijne ambtgenooten CORNELIS VAN DER MIZLEN en den Burgemeester van Leyden, voor den herbouw der Academie zorgde, toen deze, in 1616, door eenen sellen brand geheel vernield was. Deze ADRIAAN was niet alleen Heer van MATHESSSE, maar ook van Opmeer. Zijn vader JAN (de eenige van vijf broeders die kinderen naliet) was namelijk gehuwd geweest met FLORENTINA VAN COLENBORG, Vrouwe van *Opmeer*, van wie hij deze tweede heerlijkheid erfde. Wij moeten hier opmerken, dat het geslacht van MATHESSSE zeer ongelukkig was, met opzigt tot de mannelijke afstammelingen, als welke vooreerst weinig in getal waren, en ten andere voor een groot gedeelte jong en ongehuwd stierven. ADRIAAN VAN MATHESSSE, de tijdgenoot van WILLEM, Abt van Egmond, had eenen zoon WOUTER; WOUTER had eenen zoon, ADRIAAN, en deze had weder slechts eenen zoon, JAN geheeten; JAN had drie zonen, doch van deze drie takken waren er reeds twee in het derde geslacht uitgestorven; de oudste, ADRIAAN, had vijf zonen, van welke er vier ongehuwd stierven; alleen de tweede, JAN, was gehuwd, en liet behalve ADRIAAN, Heer van *Mathenesse* en *Opmeer*, Curator der Leydsche Hoogeschool, nog twee zonen achter, van welke de eene, in 1614, als Domdeken te Utrecht stierf en de andere WILLEM, Heer van *Rascourt*, de grootvader was van den laatst overledenen mannelijken afstammeling van dit geslacht. Laatstgenoemde, ADRIAAN, had slechts eenen zoon, JAN (1655), die van zijne elf zonen er tien verloor, nog zeer jong of althans ongehuwd zijnde. Alleen de jongste, GIJSBERT, bleef overig, die Heer van *Mathenesse*, *Riviere*, *Opmeer* en, door zijne grootmoeder, van *Zouteveen* en het *Huis-ter-Does*, Heemraad van Schieland, Baljuw en Dijkgraaf van Rijnland, en, sedert 1666, lid van de Ridderschap van Holland was. Zijn eenige zoon JAN stierf jong; zoodat, bij zijn overlijden, op den laatsten Februarij 1670, uit het geheele geslacht alleen nog een kleinzoon van den bovengenoemden WILLEM, Heer van *Rascourt*, in leven was, mede WILLEM geheeten, die echter ongelukkig reeds een jaar daarna (den 10 Mei 1671) in den jeugdigen leeftijd van vier jaren overleed. Hij werd dus, met het wapen van MATHESSSE, eene bande van keel, beladen met drie sterren van goud, op een veld van zilver, in de Witte-Vrouwekerk te Utrecht ter aarde besteld. Nu bleven er van het geheele geslacht slechts twee zusters van dezen laatsten MATHESSSE overig, van welke de jongste MARIA niet trouwde, de oudste, FLORENTIA, met den Ritmeester JOHAN VAN HARDEBERG in den echt trad.

GIJSBERT, de laatst overgeblevene van den oudsten tak, en de laatste die op gevorderden leeftijd en in aanzien stierf, is in de Pieterskerk te Leyden begraven, waar zijn wapen met de volgende twee en dertig kwartieren is opgehangen: MATHESSSE, COLENBORG, DUVENVOORDE, COULSTER, ASSENDELFT, BRIENEN, NOORDWIJK, SWIETEN, AASWIJN, IJERDOORN, BROEKHUYSEN, TUYL VAN SEROOSKERKE, GEND, ANSTEL VAN MIJNEN, VLIET, MATHESSSE, PIEK, GEND, BALZEREN, LEY, WENA, VIJGG, RIJNBERG, HACK,

WIJBE, AVESENK, HAEFTEN, LAAR, TENGNAGEL, LANGEN, BROEKHUYSEN, VAN EGTEN. Zoo stierf dit geslacht uit, dat zich minder door roem, dan door aanzien onderscheiden had, en door huwelijken met de eerste huizen des lands verbonden was, als daar zijn, die van DUVENVOORDE, SPANGEN, KRALINGER, DEVER, VAN DER DOES, ASSEDELFT, PIEK, LOKBORST, WASSENAER, CULENBORG enz. Na het overlijden van GIJSBERT VAN MATHENESSE bleek het, dat zijn boedel niet toereikende was, om zijne schulden te dekken. Bij den openbaren verkoop zijner nalatenschap, ten voordeele van zijne schuldeischers, den 22 Januarij 1688, te Delft, voor den Notaris Mr. WIJBRAND VAN DER KOST gepasseerd, kocht de stad Schiedam, de bouwvallen van het HOIS-TE-RIVIERE met eenige daarbij gelegene landerijen en de heerlijkheid van Oud-en-Nieuw-Mathenesse, voor eene som van 15,400 gulden.

De gronden, welke vroeger tot het adell. h. behoord hebben, beslaan eene oppervlakte van 1 bund. 90 v. r. (1).

MATHENESSE (OUD-), voorm. afzonderlijke heerl. in *Schieland*, prov. *Zuid-Holland*, arr. *Rotterdam*, kant. *Schiedam*; palende N. O. en O. aan de gem. *Overschie-en-Hogenban*, O. aan *Beukelsdijk*, Z. aan *Nieuw-Mathenesse*, Z. W. aan de stad *Schiedam*, W. aan de *Schie*.

Deze heerl. bevat den polder *Oud-Mathenesse*, en daarin eenige verstrooid liggende h., het geh. *Oud-Mathenesse* nitmakende. Zij beslaat, volgens het kadaster, eene oppervlakte van 144 bund. 70 v. r., waaronder 142 bund. 50 v. r. belastbaar land.

Men telt er 61 h., bewoond door 66 huisgez., uitmakende eene bevolking van 591 inw., die meest hun bestaan vinden in het veemesten en de melkerij.

De Herv., die er 190 in getal zijn, worden tot de gem. van *Overschie* gerekend. — De 13 Evang. Luth., die er wonen, behooren tot de gem. van *Schiedam*. — De 140 R. K., die men er aantreft, maken deel uit van de stat. van *Overschie*.

Men heeft in deze heerl. geene dorpschool, maar de kinderen genieten onderwijs te *Overschie*.

De heerl. *OUD-MATHENESSE* is sedert onheugelijke jaren met die van *Nieuw-Mathenesse* vereenigd, en maakt daar mede thans eene heerl. uit, welke de stad *Schiedam* toebehoort.

Het geh. *OUD-MATHENESSE*, ligt $1\frac{1}{2}$ u. W. ten N. van *Rotterdam*, N. O. van *Schiedam*.

MATHENESSE (OUD-), pold. in *Schieland*, prov. *Zuid-Holland*, arr. *Rotterdam*, kant. *Schiedam*, gem. *Oud-en-Nieuw-Mathenesse*; palende N., N. O. en O. aan den *Spange-polder*, Z. aan *Nieuw-Mathenesse*, Z. W. aan de stad *Schiedam*, W. aan de *Schie*.

Deze pold. beslaat, volgens het kadaster, eene oppervlakte van 143 bund. 50 v. r., waaronder 154 bund. 50 v. r. schotbaar land, telt 61 h., waaronder 15 boerderijen, en wordt door eenen watermolen, malende op het *Boezemwater* de *Schie* genaamd, van het overtollige water ontlast. Het polderbestuur bestaat uit vijf Leden.

MATHENESSE (OUD-EN-NIEUW-), gem., prov. *Zuid-Holland*, arr. *Rotterdam*, kant. *Schiedam*, (3 k. d., 15 m. k., 8 s. d.); palende

(1) In den *Schiedamsche Almanak* voor het jaar 1839 vindt men eene *Geschiedenis* van het *Huis te Rivier en het geslacht Mathenesse*, waaruit de beide voorgaande art. hoofdzakelijk zijn overgenomen, doch waar men nog een en ander betrekkelijk het geslacht *MATHENESSE* zal vinden, het welk ons betrek niet geloofde hier te vermelden.

N. aan de gem. *Overschie-en-Hogeban*, O. van *Delfshaven*, Z. aan de *Maas*, W. aan *Schiedam*.

Deze gem. bestaat uit de pold., *Oud-Matthenesse* en *Nieuw-Matthenesse*, benevens gedeelten van de *Bossepolder* en *Veltenoord*. Zij bevat de geb. *Oud-Matthenesse* en *Nieuw-Matthenesse*.

Zij beslaat eene oppervlakte, volgens het kadaster, van 588 bund. 88 v. r. 61 v. ell., waaronder 529 bund. 16 v. r. 81 v. ell. belastbaar land. Men telt er 72 h., bewoond door 79 huisgez., uitmakende eene bevolking van ruim 400 inw., die meest hun bestaan vinden in het vee-mesten en in de melkerij. Ook heeft men er eene touwslagerij en eene stoffenverwerij.

De Herv., die hier ongeveer 230 in getal zijn, behooren gedeeltelijk tot de gem. *Schiedam*, gedeeltelijk tot de gem. *Overschie*. — De 17 *Evang. Luth.*, die er wonen, behooren tot de gem. *Schiedam*. — De *R. K.*, van welke men er ongeveer 160 aantreft, worden gedeeltelijk tot de stat. van *Schiedam*, gedeeltelijk tot die van *Overschie* gerekend.

Men heeft in deze gem. geen school, maar de kinderen genieten onderwijs te *Schiedam* of te *Overschie*.

Het wapen deser gem. bestaat uit een schild van silver, met eene bande van keel, beladen met drie sterren van goud.

MATHENIS (NIEUW-), pold., prov. *Zuid-Holland*, arr. *Rotterdam*, kant. *Schiedam*, gem. *Delfshaven*; palende N. en O. aan den *Schielsche loogendijk* en *Delfshaven*, Z. aan de *Maas*, W. aan *Schiedam*.

Deze pold. beslaat, volgens het kadaster, eene oppervlakte van 125 bund. waaronder 124 bund. schotbaar land; telt 11 h., waaronder 3 boerderijen, en wordt door eene sluis, als ook door eenen watermolen, malende op eigen boezem, van het overtollige water ontlast, loopende het boezemwater door eene eigene sluis in de, dus genaamd wordende, *Bakkershaven* uit, op de *buitenhaven* van *Schiedam*, en vervolgens uitwaterende in de *Maas*. Het polderbestuur bestaat uit drie *Leden*, voorts eenen *Molenmeester*.

MATILLO of **MATILO**, plaats, welke op de *Reiskaart* van *Prutina* voorkomt, als gelegen op den regteroever van den *Rijn*, regt midden tusschen *Lugdunum* en *Albiniana*, $\frac{1}{2}$ gemeene *duitsche* mijl van elk dezer plaatsen; vermoedelijk moet zij gezocht worden, ter plaatse waar nu de stad *Leyden* ligt. *Ma* beteekend de naam van het water, waaraan nog *Alkemade*, *Hoogmade* enz. hunne namen ontleenen, en *tilo* beduidt *hoogte*.

MATITA (DE), riv. in *Oost-Indië*, op het *Sundasche* eil. *Borneo*, met eene oostelijke rigting in de *Straat-van-Makassar* nitloopende.

MATOEIA, distr. in *Oost-Indië*, op het *Sundasche* eil. *Sumatra*, resid. *Padang*, in de *Padangsche-Binnenlanden*.

Dit distr. is door de natuur reeds buitengewoon versterkt, door vele honderde voeten breede en diepe ravijnen, welke het ten O. en N. O. bepalen, en deze versterking is door het doen van geweldige inkappingen, het aanleggen van dikke aarden borstweringen en ondoordringbare bamboes doerie, die langs de steile wanden, op alle, maar eenigzins toegankelijke, plaatsen aangelegd zijn, tot eene verbazende hoogte gebragt.

De groote ravijnen bestaan uit eene eigenaardige losse en drooge trachtige stof, die overal de duidelijkste kenmerken van eenen *vulkanischen* oorsprong draagt. Zij vormt, op de meeste plaatsen, meer of minder

steil afgebrokkede wanden van verscheidene honderden voeten hoogte, die door eenre licht grijze kleur, op eenigen afstand gezien, volmaakt op rotswanden van witten zandsteen gelijken. Deze tarfachtige grond bestaat voornamelijk uit vulkanische asch en zaad, die doorgaans rijkelijk met meer of minder verweerde stukjes puimsteen doormengd is. De puimsteen heeft ten deele eene glasachtige en ten deele eene stralige hardheid. Bovendien vindt men ook vele korreltjes van kwarts en lava, alomede eene menigte lovertjes van glimmer (mica) daarin, welke laatstgenoemde bergstof gewoonlijk eene fraaije, gele en metalliek glinsterende kleur heeft. De stof komt over het algemeen eenigzins overeen met de zogenaamde pansollana aarde, die in Italië wordt gewonnen, en zal ook waarschijnlijk, even als laatstgenoemde zelfstandigheid, een goed bouw-materieel opleveren.

In ieder van deze merkwaardige ravijnen stroomt eene kleine rivier, die alle, na de vereeniging van de ravijnen zelve, ten noordwesten van de Toedjoe Loeras, in elkander vloeijen en zoo, te samen met nog vele andere wateren, de rivier de Massang vormen, welke zich benoorden Tiko in zee stort.

MATOEË of MATOEWË, fort in *Oost-Indië*, op het *Sundasche* eil. *Sumatra*, in de *Padangsche-Bovenlanden*, distr. *Matoea*, niet ver ten N. W. van het dorp Oud-Matoea of Groot-Matoea, te midden eener vrije schoone grasvlakte, alwaar voormaals door de Maleijers markt gehouden werd, 1038,6 ell. boven de oppervlakte der zee. Het klimaat is er frisch en gezond.

Bij den opstand, welke, in Februarij 1840, in de *Padangsche-Bovenlanden* uitbarstte, werd dit fort door de *Padries* aangevallen, doch de bezetting weerde zich dapper, en werd, door den spoedigen aantogt van den Kolonel Michiels, ontzet.

MATOEË (OUD-) of GROOT-MATOEË, d. in *Oost-Indië*, op het *Sundasche* eil. *Sumatra*, in de *Padangsche-Bovenlanden*, distr. *Matoea*.

De streek waarin het ligt, is op niet zeer verren afstand ten O. door ravijnen en N. W., W. en Z. door eenige kleine bergrijen ingesloten. Alleen naar het zuidoosten vormt het land een laag dal, waardoor de weg leidt naar de Dano, of het meer van de tien Kottas.

MAT-ROUGE (LE), suikerpl. in *Nederlands-Guiana*, kol. *Suriname*, aan de *Pericakreek*, ter linkerzijde in het afvaren; palende bovenwaarts aan de verl. suikerpl. Rietwijk, benedenwaarts aan het verl. Landvan-Soribo; 2600 akk. groot; met 71 slaven.

Deze plant. wordt met eene beestenmolen bewerkt. De *Negers* noemen haar *KROESAV*.

MATSLOOT, geh. in het dingspil *Noordenveld*, prov. *Drenthe*, arr., kant. en $5\frac{1}{2}$ u. N. N. W. van *Assen*, gem. en $1\frac{1}{2}$ u. ten N. van *Roden*; met 8 h. en 60 inw.

MATSLOOT (DE), water in het dingspil *Noordenveld*, prov. *Drenthe*, dat van het *Peiserdiep* komende, in eene westelijke strekking naar het *Leekstermeer* loopt, en zich daarin ontlast.

MATSLOOT (DE), waterlozingskanaal in het *Westerkwartier*, prov. *Groningen*, gem. *Oldekerk*, ten N. van *Niekerk*, loopende met eene Westelijke en vervolgens met eene Noordelijke bogt uit de *Katershals* naar het *Hoendiep*, waarin het zich ten Zuiden van *Niezijl*, tusschen de *Gaerkeuken* en de *Scheeflil* ontlast.

MATTA (DE), WAY-MATTA, riv. in *Oost-Indië*, op het *Ambonsche* eil. *Boero*, aan de Noordkust, met eene noordoostelijke strekking in eene baai uitlopende.

MATTA-HARIB, d. in *Oost-Indië*, op het *Sundasche eil. Java*, resid. *Kedoe*, ads. res. *Magelang*.

Den 11 April 1828 werd dit d., hetwelk toen door de onzen bezet was, door de muitelingen hevig aangevallen, bij deze gelegenheid werden, bij een en hetzelfde vijandelijke vaandel, twee vaandel dragers achter elkander ter nedergeschoten. De vijand werd door de onzen met moed ontvangen en zag zich genoodzaakt te wijken; terwijl van de zijde der onzen, niet tegenstaande het kwaar vuur, waaraan zij gestadig hadden Moot gestaan, zoo dat alle de hutten doorschoten waren, slechts een man gewond was.

MATTANAPPEL (DE), -*WAY-MATTANAPPEL*, riv. in *Oost-Indië*, op het *Ambonsche eil. Ceram*, op *Klein-Ceram*, met eene westelijke rigting, in het *Nassausche-Gat* uitloopende.

MATTARM, aanzienlijke buit. in *Zalland*, prov. *Overijssel*, arr. kant. en 2½ u. O. van *Zwolle*, gem. en ¼ u. Z. W. van *Dalsen*.

Dit buit. beslaat eene oppervlakte van 140 bund. 64 v. r., en wordt thans in eigendom bezeten door den Heer *Johan Adriaan Baron van Fridach*, te *Zwolle*.

MATTA-WOELI, eil. in *Oost-Indië*, lands. *Ambon*, in den *Moluk-sche-Archipel*, O. van *Ceram-Laut*.

MATTABELIO of **MATTABELLOS**, twee eilandjes in *Oost-Indië*, tot de *Zuidooster-eilanden-van-Banda* behoorende; 4° 12' N. B., 150° 10' O. L. Zij liggen omtrent 2 mijlen van elkander, en zijn ieder 1 mijl lang en ¼ mijl breed.

MATTEMEER, meer, prov. *Friesland*, kw. *Zevenwouden*, griet. *Stellingwerf-Oosteinde*. Zie **MALLEMEER** (HEE).

MATTEN, strook oud land, op oude kaarten vermeld onder den naam van **MATTENAN**, prov. *Noord-Holland*, arr. en kant. *Alkmaar*, gem. *Zuid-en-Noord-Schermer*.

Deze strook land, is hij de bedijking van de *Schermermeer* mede ingedijkt, doch behoort anders tot de *Ménnemeer*, welke buiten de *Schermer* ligt. Zij beslaat, volgens het kadaster, eene oppervlakte van 46 bund. 75 v. r. 90 v. ell., en heeft eene uitwatering door middel van een molentje op het *Schermermeerwater*, maar heeft geen afzonderlijk polderbestuur: in dat opzigt is het vereenigd met het polderbestuur van het zoogenoemde *Oudeland* of *Binnendijk* onder den ban *Noord-Schermer*.

MATTENBURG, pold. gedeeltelijk in de heerl. *Nieuw-Vossemeer*, gedeeltelijk in de heerl. *Steenbergen*, prov. *Noord-Brabant*, arr. *Breda*, kant. *Bergen-op-Zoom*, gedeeltelijk gem. *Nieuw-Vossemeer*, gedeeltelijk gem. *Steenbergen-en-Kruisland*; palende N. aan *Nieuw-Vossemeer*, N. O. aan de *Oude-Heide*, O. aan den *Rubeer-polder*, Z. O. aan de *Schuddebeurs-polder*, Z. W. aan den *Eendragt-polder*.

Deze pold., welke in het jaar 1828 bedijkt is, beslaat, volgens het kadaster, eene oppervlakte van 165 bund. 67 v. r. 86 v. ell., als onder *Nieuw-Vossemeer*, volgens het kadaster, 160 bund. 2 v. r. 36 v. ell., onder *Steenbergen-en-Kruisland*, volgens het kadaster, 5 bund. 65 v. r. 20 v. ell. Hij wordt door middel van eene steenen heul, wijd in den dag 6 palm. 3 duim. en hoog 9 palm en 5 duim, door de *Nieuw-Vossemeer*- en *Eendragt-polders*, op de rivier de *Eendragt*, van het overtollige water ontlast. Het zomerpeil is 1 el 4 palm 5 duim beneden A. P. Het polderbestuur bestaat uit eenen *Dijkgraaf*, drie *Gezwoorenen* en eenen *Secretaris-Penningmeester*.

MATTENESSE, buit. in *Hunsingo*, prov. *Groningen*, arr. en 6 u. W. ten N. van *Appingedam*, kant. en 2 u. W. N. W. van *Onderdendam*, gem.

en $1\frac{1}{2}$ u. O. N. O. van *Leens*, 10 min. ten N. N. O. van *Mensingeweer*, waartoe het behoort.

Deze buit. wordt thans in eigendom bezeten en bewoond, door de weduwe van wijlen Mr. HEDRIK HAGESOOW BAONGERS, in leven Notaris.

MATTENESSE (OUD-), voorm. burg in *Hunsingo*, prov. *Groningen*, arr. en $\frac{3}{4}$ u. W. N. W. van *Appingedam*, kant. en 1 u. ten N. W. van *Onderdendam*, gem. en $\frac{1}{4}$ n. ten N. O. van *Bastlo*, op de Hoogewierde van *Rasquert*, ten O. van den rijweg.

Ter plaatse, waar hij gestaan heeft, ziet men thans een burgerhuis, met een gedeelte der voormalige grachten, ten Z. W. van dezen burg stond *Meima* en ten N. W. *Azinga*, twee adellijke huizen te *Rasquert*.

MATTHEUS-EILANDEN (ST.-), twee eil. in *Oost-Indië*, in de *Straatder-Molukkos*, tot de *Toekang-Besi-eilanden* behoorende, O. van *Kayloepa*, omtrent $\frac{3}{4}$ m. N. O. van *Tamea*, op een rif, dat omtrent 1 mijl in het rond is, $\frac{1}{2}$ mijl van elkanderen in de rigting van het Noordwesten naar het Zuidoosten.

MATTIAKEN, oude volkstam, welke vroeger een gedeelte van ons Vaderland moet bewoond hebben. Men weet echter niet juist op te geven, in wat landstreek zij zich hebben opgehouden, ofschoon sommigen hen in *Zeeland* plaatsen. *Tacitus* spreekt van eene *Zilvermijn*, welke de Romeinen onder *Quartus Rurus*, eenen tijdgenoot van *Caesaro*, in het land der *Mattiaken* vonden, maar die schielijk tot blijdschap van den morrenden soldaat, weder opgegeven werd, dan het is nog niet beslist, waar men deze landstreek zoeken moet. Volgens *Tacitus*, die de *Mattiaken* en de *Batavieren* over den *Rijn* plaatst, hen insgelijks als bondgenooten van het Romeinsche rijk aanmerkt, en hen vervolgens onder de medestanders in de ondernemingen van *Civilis* opnoemt, moeten zij hier omstreeks gewoond hebben, al was het ook niet in *Zeeland*. Het zou kunnen zijn, dat de *Mattiaken*, die in *Hessen* woonden en een gedeelte der *Catten* uitmaakten, met de inwoners van het eiland der *Batavieren* hunne woonplaats verlaten, en zich op de grenzen van *Vlaanderen*, of in een ander gedeelte van *Nederland*, gevestigd hebben.

MATUARIBO, verl. houtgr. in *Nederlands-Guiana*, kol. *Suriname*, aan de *Parakreek*, ter linkerzijde in het afvaren; palende bovenwaarts aan het *Land-van-Gage-d'Amour*, benedenwaarts aan den houtgr. *Overtoom*; 1000 akkers groot.

MATY, *Tandjong-Maty*, kaap in *Oost-Indië*, op het *Sundasche* eil. *Borneo*.

MAUDACUS, ond d. op het eil. *Schouwen*, prov. *Zeeland*, vermoedelijk het tegenwoordige *Kerkwerf*. Zie dat woord.

MAUGSEE of *MAUGSIE*, drie kl. eil. in *Oost-Indië*, in de *Chinesche-Zee*, N. van *Borneo*, $7^{\circ} 53'$ N. B., tusschen *Borneo* en *Palawan*.

MAUK, bazar in *Oost-Indië*, op het *Sundasche* eil. *Java*, resid. *Batavia*, in het *Westerkwartier*, aan de *Tjidoenan*, $\frac{3}{4}$ of 6 mijlen van de monding dezer rivier. Deze bazar is in het jaar 1820 geopend.

MAUK (DE), riv. in *Oost-Indië*, op het *Sundasche* eil. *Java*, resid. *Batavia*.

Deze rivier neemt haren naam eerst eenige palen ten Noorden van haar in *Zee* vallen, nabij *Katapang*, in het *Westerkwartier* dezer residentie aan, en is haar bestaan verschuldigd aan de zamenvloeiing van een aantal kleinere wateren, waaronder de *Tjirarap*, de *Tjilolog* en de *Tjilidock* de voornaamste zijn.

MAULAMA, onbewoond eil. in *Oost-Indië*, in den *Moluksche-Archipel*, resid. *Amboina*, niet ver van *Haroeka*.

Dit eiland was vroeger bewoond, doch toenmaals in eenen oorlog met de Ternataten belegerd, welke, merkende dat zij daarmede niet veel vorderen konden, een touw om eene rots sloegen en dreigden het geheel eilandje mede te slepen. Hierdoor verschrikt gaven zich de onnoozele inwoners over, en sedert is het onbewoond gebleven.

MAULFSMUHLEN of **MASLS**, geh. in de heerl. *St. Veith*, hofgerigt van *Wampack*, grooth. *Luxemburg*, kw., arr. en 6 u. N. ten W. van *Dickirch*, kant. en 2½ u. N. O. van *Clerff*, gem. *Weiss-Wampack*.

MAURI of **Mour**, negerdorp in *Afrika*, in *Opper-Guinae*, kon. *Fanti*, 2 u. O. N. O. van kaap *Corso*. Men vindt hier het Nederlandsche fort *Nassau*.

MAURIK, gem. in de *Neder-Betuwe*, prov. *Gelderland*, distr. *Nijmegen*, arr. en kant. *Tiel* (6 k. d., 24 m. k., 9 s. d.); palende N. aan den *Rijn*, tot aan de stad *Wijk-bij-Duurstede* en verder aan de *Lek*, O. aan de gem. *Lienden*, *Z.* aan de gem. *Lienden*, *Tiel* en *Zoelen*, *W.* aan *Buren* en *Bensichem*.

Deze gem. bevat de heerl. *Maurik* en *Eck-en-Wiel*, benevens de d. *Rijswijk* en *Ravenswaay*, en beslaat, volgens het kadafter, eene oppervlakte van 3760 bund. Men telt er 380 h., bewoond door 479 huisgez., uitmakende eene bevolking van ruim 3000 inw., die meest hun bestaan vinden in landbouw en veeteelt, voornamelijk varkensfokkerij, die men bij gewone tijden jaarlijks op eene opbrengst van wel 18,000 guld. kan rekenen. Men trest er seer goed zaai- en hooiland, benevens uitmuntende boomgaarden aan.

De *Herv.*, die er ruim 2760 in getal zijn, onder welke 900 *Lodematen*, maken de kerkelijke gem. *Eck-en-Wiel*, *Maurik*, *Ravenswaay* en *Rijswijk* uit, welke elk eene kerk hebben.

De *Evang. Luth.*, van welke men er slechts 4 aantrest, worden tot de gem. van *Tiel* gerekend.

De *R. K.*, die sedert 1795 eene kerk te *Maurik* hebben, zijn er ruim 230 in getal, en maken met die van de overige gem. uit de *Neder-Betuwe* eene stat. uit. — De 3 *Isr.*, die er gevonden worden, behooren tot de ringsynagoge van *Tiel*.

Men heeft in deze gem. vier scholen, als: ééne te *Eck*, ééne te *Maurik*, ééne te *Ravenswaay* en ééne te *Rijswijk*, welke gezamenlijk gemiddeld door een getal van 380 leerlingen bezocht worden.

MAURIK, heerl. in de *Neder-Betuwe*, prov. *Gelderland*, distr. *Nijmegen*, arr. en kant. *Tiel*, gem. *Maurik*; palende N. aan den *Rijn*, O. aan de heerl. *Eck-en-Wiel* en *Ingen*, *Z.* aan *Ommeren*, *Tiel* en *Zoelen*, *W.* aan *Rijswijk*.

Deze heerl. bestaat uit den peld. van *Maurik* en eenige uiterwaarden, en bevat het d. *Maurik* en vele verstrooid liggende huizen. Zij beslaat eene oppervlakte, volgens het kadafter, van nagenoeg 1700 bund. land. Men telt er 180 h., bewoond door 240 huisgez., uitmakende eene bevolking van ruim 1400 inw., die moest hun bestaan vinden in den landbouw.

De *Herv.*, die men er 1250 telt, onder welke 390 *Lodematen*, maken eene gem. uit, die tot de klass. van *Tiel*, ring van *Ingen*, behoort. De eerste, die hier het leeraarambt heeft waargenomen, is geweest *PAULUS COLONIUS*, die in het jaar 1611 herwaarts kwam, en in het jaar 1619 naar *Grave* vertrok. Het beroep is eene collatie van den *Ambschtshcer*.

De *R. K.*, die er 170 in getal zijn, maken, met de overige uit de *Neder-Betuwe* aan den *Rijnkant* de stat. van *Maurik* uit, welke

tot het aartspriesterschap van *Utrecht* behoort, en 220 zielen, onder welke 135 Communikanten, telt. — Men treft er 2 Evang. Luth. en 2 Isr. aan.

MAURIK wordt ter gelegenheid der *Navalia* in 1159 genoemd. Het is waarschijnlijk, dat die heerl. van ouds aan de Heeren van *Cuyck* en *Malsen* behoorde, ten minsten *Otto*, Graaf van *Bentheim* droeg den Hof (*Guria* in *Maudrik*), benevens een gedeelte van *Malsen*, aan den Graaf van *Gelre*, in 1253, ter leen op (1). Heer *SEFFATIN* VAN *MAUDRICK*, Ridder, was in 1286 borg voor Graaf *REINALD*, aan den Graaf van *Holland*; zoodat het te denken is, dat hij den hof en heerlijkheid van den Graaf van *Bentheim* verworven, en daarvan den naam aangenomen heeft. Zijn zoon *GERHARD* VAN *MALDERICK*, droeg het slot *MALDERICK* aan Graaf *REINALD* tot een open huis op, en ontving het wederom van hem ter leen, den 7 Junij 1297. Hij was den 18 November 1506 reeds overleden, waart *JOHAN* VAN *BOSINCHEM*, Heer van *Culenborg*, echtgenoot van zijne dochter *MARGARIET*, had verschil over de erfenis, namelijk over het slot *Malderick*, dat toen aan de uitspraak van Scheidsmannen onderworpen werd. Deze moet tot zijn voordeel uitgevallen zijn, want den 19 October 1507 beloofde *JOHAN*, voor zich en voor zijnen zoon *HUIBERT*, verwekt bij zijne vrouw *MARGARIET*, dochter van Heer *GERHARD* VAN *MALDERICK*, den burg van *MALDRIK*, welke *HUIBERT* van den Graaf van *Gelre* ter leen hield, op zijne eigene kosten te zullen bewaren, en voor den Graaf op zijne begeeren te openen; tot nakoming van welke voorwaarden zich de personen verbonden, wijders legde genoemde *JAN* VAN *BOSINCHEM*, op den 30 Mei 1512, de belofte af, zijne huizen te *MAURIK* en te *Culenborg* den Graaf van *Gelre* te zullen openen, tot nakoming van welke voorwaarden zich tien personen verbonden met verklaring tevens in zijne handen te zullen stellen, *Brockland*, in het testament van zijnen vader vermeld, en beloofde daarbij zich te onderwerpen aan des *Graven* uitspraak, aangaande de eigendommen daarvan, en erkende daarbij ook dat de Graaf gelost had de goederen die hij van hem in pandschap gehouden had. Den 2 Augustus 1547 beleende *REINALD*, Hertog van *Gelre*, *JAN* VAN *CULENBORG*, met de uiterwaarden in de diepte van de *Lek*, gerecht van *Mauderik* en *Wiele* (2); vervolgens beloofde de Hertog *WILLEM* VAN *BEIJEREN* op den 12 Mei 1409, den Heer van *Culenborg* niet te zullen manen hem onschuldig te houden, en wegens het huis en slot te *MAURIK* te vrede te zullen stellen, eindelijk bekende Hertog *WILLEM* VAN *BEIJEREN* den 2 December 1413 aan den Heer van *Culenborg* schuldig te zijn 2000 Eng. nobelen, te betalen uit de renten van *Zeeland*, bewester *Schelde*, voor schade die hij aan zijn huis te *MAURIK* geleden had, wegens het overgeven van gevangenen, in het voordeel van gezegden Hertog (3). Naderhand had hij verschil met den Graaf, dewijl hij de palen van zijn regtsgebied te ver uitstrekke (*dan settende zijn gerichte te verre op de Geldersche aarde*). De Graaf hierover ontvreden zijnde, sloot een verdrag, volgens hetwelk het hoog gerigt aan *Gelderland* en het dagelijksch gerigt aan de Heeren van *Culenborg* zou blijven. Sedert dien tijd zijn de Heeren van *Culenborg*, met het dagelijksch gerigt en de tienden verleid. Evenwel was nog lang een geslacht van *MAURIK*

(1) I. A. NYHOFF, *Verzameling van oorkonden*, D. I, bl. 53, noot.

(2) Hetzelfde werk, D. II, bl. 27.

(3) I. A. NYHOFF, *Gedenkswaardigheden uit de geschiedenis van Gelderland enz.*, D. I, bl. 89 en *Verzameling der oorkonden*, D. I, bl. 35, 94, 100 en 133, D. III, bl. 292 en 330.

aanwezig, dat in het Ridderschap verschreven was, en *un Ciscav pose en bande* (d. i. eene schaar en bande) tot wapen voerde.

Van Zwarte HENDRIK VAN MAUDERICK, kocht GERHARD, Heer van Culenburg, in 1482, alle manschap, dat is, Leenmannen van MAURICK (1) zoo dat dit geslacht nog eenige regten, tot de heerlijkheid behorende, behield. In 1688 werd MAURICK, door den Graaf van Culenburg, aan ALBERT VAN DEELEN TOT SPANKEEN verkocht, en is naderhand aan de geslachten van DESEN en MOE gekomen.

Thans wordt deze heerl. in eigendom bezeten door den Heer Mr. J. J. CAEN, Heer van Hoeckenburg, Ridder der orde van den Nederlandsche Leeuw, Lid der Ridderschap en van Gedeputeerde Staten van Zuid Holland, woonachtig op den huize Hoeckenburg, te Voorburg.

Het d. MAURIK of MAURICK, oudtijds MALDERICK, ook wel eens MORIK gespeld, ligt 6½ u. N. W. van Nijmegen, 2 u. N. N. O. van Tiel, ½ u. W. van Eck, 1 u. O. van Rijswijk, langs den linkeroever van den Rijn, in eene zeer gezonde en vruchtbare landstreek, met afwisselende welige koren- en weilanden, zoo binnen als buitendijks, mitsgaders boomgaarden.

Sommige geleerden houden het voor het oude MANNARITIUM, waarvan gesproken wordt in het reisboek van Keizer ANTONIUS, en gronden hun gevoelen daarop, dat deze plaats in eenen charterbrief van het jaar 1423, te vinden bij MATTHAEUS, *de Jure Gladii*, tot tweemaalena genaamd wordt MAUDERICK. In andere oude brieven, bij SLACHTERHOEST en elders, heet het MALDERICK, ook wel MAUDERIK. De Heer Mr. J. SCHULTENA, met de Heeren VAN ASCH VAN WIJK en VAN HEUSDE te Utrecht, benoemd in eene commissie, tot opsporing der Romeinsche oudheden, hield het, volgens eenen brief van het jaar 1829, aan den Burgemeester van die gemeente geschreven, waarin over eenen aldaar gevonden penning gehandeld wordt, genoegzaam zeker, dat MAURIK het MAURITIUM is.

De kerk der Herv. was vóór de Reformatie aan den H. MARTINUS, Bisschop van Tours, toegewijd; ook was er eene vikarj gesticht ter cere van de H. CATARINA. Het is een ruim en wel ingerigt gebouw, zonder orgel, waaraan in 1842 en 1843 belangrijke reparatiën zijn geschied, hebbende Z. M. WILLEM FREDERIK, Graaf van NASSAU, ter gemoetkoming in de kosten, eene subsidie van 600 gulden verleend. Dit gebouw is versierd met eenen zestig Nederlandsche allen hoogen spitsen toren, waarin eene zware klok, voorzien met het volgende daarin gegoten omschrift :

DE INWOONDERS VAN MAURICK HEBBEN DESEN LATEN GIETEN ANNO 1645. M. F. S. (2).

De kerk der R. K., digt bij die der Herv. staande, is in het jaar 1795 gesticht; in 1820 vernieuwd en vergroot, en sedert met een klein orgel voorzien. Zij heeft ook een torentje en eene luiklok, en wordt door eenen wereldlijken Priester bediend. Tot de parochie van Maurik behooren de dorpen Ravenswaay, Rijswijk, Maurik, Eck-en-Wiel, Ingen, Ommeren, Lienden, met de buurtschappen Meerten, Aalst en de Marsche, in welke plaatsen zich te zamen niet meer dan 250 R. K., onder welke 155 Communikanten, bevinden. De Priester, die alhier het eerste dienstwerk heeft verrigt, was G. A. VERHOFFSTAD.

(1) VAN SPAAN, *Inleiding tot de Historie van Gelderland*, Deel III, bladz. 395.

(2) Deze drie laatste letters betoekenen waarschijnlijk den naam van den gicter.

Men heeft er eene zeer fraaije, in 1841, geheel nieuw gebouwde school, met twee lokalen, welke ruim 4300 gulden aan het dorp gekost heeft, ingerigt voor 220 leerlingen, bedragende het gemiddeld getal der opkomende 130.

In vooroude tijden moeten er te MAURIK, dat, naar de thans overbodige ruimte der kerk gerekend, veel meer bevolkt moet zijn geweest, onderscheidene kasteelen of burgten hebben gestaan, ten minste overblijfselen als grachten, singels, oude fondamenteu van buitengewone dikte en bewerking, benevens een aantal hofsteden en die op antique grondslagen rusten, dragen daarvan de ontegenzeggelijkste bewijzen. De molen en het molenhuis trekken in dit opzigt bijzonder de aandacht tot zich. Zij liggen op twee aanzienlijke hoogten, welke door eene diepe gracht of kloof van elkander zijn gescheiden. De hoogten intusschen bestaan geheel uit bouw- en muurwerken, en, blijkens gedeeltelijke uitgravingen in 1842 gedaan, uit kelders, waarin men haardsteden en asch heeft ontdekt. De muren, hier en daar tot drie nederlandsche ellen dik, zijn van binnen van gegoten werk en voorts van baksteen opgetrokken. Hier werd voor eenige jaren geleden, waarschijnlijk in 1804 of 1803, een beeldje van witte gebakken aarde gevonden, hetwelk ongelukkig is weggeraakt. Een gedempte of togevalven put, welke men voor eenigen tijd ontdekte, is, naar de beschrijving, een Romeinsch werk; zulks is mede het geval met de grondslagen en bouwvallen, welke op de naastgelegene, thans geheel afgebrokene hofstede, aanwezig zijn. Deze, aan den Burgemeester DE ROOR toebehoorende en nog Jonker Mauriks Hofstad geheeten, is waarschijnlijk het reeds in de vijftiende eeuw verwoeste slot der Heeren van MAURIK, doch hetwelk vermoedelijk op Romeinsche grondslagen rustte; voorts dragen de fondamenteu van Calenborgsch Hofstad, Engelschhof, Marienburg, Onderhoek, Heuvelstein, Winkelhof, anders Oudenhof genaamd, welke vier eerstgenoemde plaatsen thans tot voornamste bouwhoeven zijn ingerigt, de klaarblijkelijkste bewijzen van hooge oudheid. De Winkelhof, van welk uitgestrekt goed de laatste bezitter is geweest de Heer HUIBERT VAN WIJK, die ook tevens is geweest de laatste Rentmeester van de Betuwsche goederen, den grafelijkeu huizen van Calenborg toebehoorende, is, nadat gemelden Heer H. VAN WIJK daarop een aantal jaren heeft gewoond, en aldaar is overleden, na diens dood, in het jaar 1684, in afzonderlijke perceelen publiek verkocht en in onderscheidene handen gekomen, terwijl later al het getimmerte ten eenemaal gesloopt is. Wijders geven de namen Spiegelenburg, door zijne singels, Nederwijk, door den nog aanwezigen vijver, Pierkamp en Kalverkamp door hunne hoogten, en het daaruit van tijd tot tijd uitgegraven wordend puin, geen ongegrond vermoeden, dat ter dier plaatse kasteelen of voornamste huizen gestaan hebben. Het heerengoed Ottestein, dat echter van veel later tijd was, is in 1820 geheel gesloopt.

Te MAURIK heeft een kapelletje gestaan, waarnaar nog de omtrek, benevens een weg en opweg naar den dijk, de kapel, de Kapelsche straat en de Kapelsche-opweg genaamd worden. Dit kapelletje, waarvan men zegt dat het er voor CHRISTUS geboorte gestaan heeft, is, als een eigendom van den polder van MAURIK, in 1819 afgebroken en op de fondamenteu, toen ter tijd, eene woning voor den veldschutter getimmerd, zoodat van deze oude Heidensche kapel, niets meer dan alleen de bedekte grondslagen aanwezig zijn.

Volgens berigten is te MAURIK, in den jare 1635, een mijlpaal gevonden, waaruit zoude blijken, dat aldaar een Romeinsch kasteel of legerplaats MAURITIUM geweest is; verder zoude aldaar in 1674 of 1675, een menigte Romeinsche penningen en andere voorwerpen gevonden zijn. In 1827 is een half uur ten westen van het dorp, een ell. diep in den grond, een soort van duimsteen van aanmerkelijke grootte opgegraven, en voor weinige jaren vond men in een stuk grindland, hetwelk vroeger moeras was, en mede behoort aan het zoogenaamde Meerland — een strek, waarvan de overlevering zegt, dat zij eertijds water geweest zij, thans het eigendom van den Heer S. P. MERTENS — een langwerpige naar boven spits toeloopende steen, hoog 18, breed 12 en dik $2\frac{1}{2}$ nederlandsche duimen, waarop de naam Ihesu duidelijk gelezen wordt, en een kruisteecken voorkomt, hebbende aan het boven of spitseinde een gat. Volgens de beschrijving, welke de Hoogleeraar KIST te Leyden daarvan geeft, is het eene gewone roode gebakken tegel. De letters en figuren, die er op gezien worden, zijn verheven en op de nog weke klei gedrukt met een houten vorm, blijkens de sporen van het slordig doorsnijden der houtnaden, bijzonder van greenen hout, welke aan de onder- en de bovenzijde der letters duidelijk zichtbaar gebleven zijn. De omstandigheid, zoowel als de tegenwoordige vorm van den steen, benevens de sporen der kalk, welke men daaraan ontdekt, maakt het vermoeden waarschijnlijk, dat zij vroeger tot een geheel ander einde gediend hebbende, naderhand tot zinksteen aan een vischnet bezigt is. Niet onwaarschijnlijk is het, dat het woord, althans het teeken, hetwelk op den steen gezien wordt, het bijgeloof zal bewogen hebben, om op hoop van zegen hem aan de zegen te hechten. De Heer Mr. E. D. RINK, Voorzitter in de Arrondissements-regtbank te Tiel, is thans bezitter van dezen steen.

Van tijd tot tijd zijn hier en daar te MAURIK oude penningen of munten opgegraven, welke echter door het weinig belang, dat men, hetzij door onkunde of onverschilligheid in het behoud daarvan stelde, verloren zijn geraakt. Intusschen zijn gedurende de laatste twintig jaren onderscheidene penningen gevonden, die meerendeels in het bezit van den Burgemeester der gemeente DE ROOY zijn. Hieronder zijn er drie, waarvan de eerste is een koperen, van Keizer AUGUSTUS. De tweede is, volgens eene, daarvan, door wijlen den Heer Mr. JACOBUS SCHELTERA, te Utrecht, gedane beschrijving een belangrijke zilveren penning van TRAJANUS (DACIA CAPTA), geslagen ter eere van dien Vorst, of om hem, die veel van titels hield, te vleijen. Op de voorzijde ziet men zijn beeld, op de rugzijde een gevangen Dacier, zittende, met gebonden handen op den rug, op eenen stapel veroverde wapenen. Het omschrift loopt dooreen en is aldus: *Impi Trajano Aug. Ger. Dac. P. M. T. P. Cos V P P S P Q R. optimo P of Principi*; hetwelk op de volgende wijze moet aangevuld worden: *Imperatori Trajano Augusto Germanico Dacico Pontifici Maximo Tribuniciae potestatis Consuli V, Patri Patriae Senatus Populusque Romanus optimo Principi*, en beteekent: Aan den Keizer TRAJANUS AUGUSTUS, den overwinnaar der Germanen en Daciën, den Opperpriester bekleed met de magt van Gemeensman, Consul voor de vijfde maal, den Vader des Vaderlands, door den Senaat en het volk van Rome, den besten vorst. Het omschrift is: *Dac. cap; Dacia capta*, d. i. ter gelegenheid van het overwinnen van Dacië. De derde is mede een zilveren penning van HADRIANUS. De twee eerste zijn gevonden nabij de kerk, de laatste op een stuk grond meer van de kerk verwijderd. De overige penningen zijn van lateren tijd, waaronder een te Dorestadus door den Muntmeester MADELINUS geslagen.

De jaarlijksche paarden- en beesten en vrijmarkt, tot welker oprigting door den Hove des vorstendoms Gelre en van het Graafschap Zutphen in 1786 aan den eigenaar dezer heerlijkheid vergunning was verleend, heeft slechts weinige jaren gebloeid en wordt sedert het begin der negentiende eeuw in het geheel niet meer bezocht. — De kermis valt op een na den laatsten Dingsdag van de maand April.

Bij dit dorp is een voetveer over de rivier de Rijn, hetwelk echter weinig bezocht wordt, en tegenwoordig het eigendom is van een lid der familie WTESWEERDE, welke hier nader beschreven wordt.

Thans (in 1845), leven er te MAURIK 14 personen van het mannelijke en 15 van het vrouwelijke geslacht, die den naam voeren van WTESWEERDE. Uit een onder hen berustend, in 1750 gedrukt stuk, tot narigt van dat geslacht strekkende, blijkt, dat deze familie door onachtzaamheid uit de beschrijving der Edelen vervallen was, en alleenlijk, benevens de Edelen, het regt van vrije jacht handhaafde. Volgens dat zelfde stuk heeft zekere AZUERUS WTESWEERDE, omtrent het jaar 1600, getracht wederom in de beschrijving der Edelen te geraken, doch werd daarin door zijnen dood belet. Zijne kwalificatie van geboorte bewees hij uit de bescheiden in de cancellerie berustende, en vertoonde, dat in het jaar 1108 GIJSBERT en in 1250 ABELIS WTESWEERDE als Ridders bekend waren, alsmede dat SLICHTENHORST, onder anderen op pag. 158, 159, 160 en 580, van huijze familie als Edelen melding maakt, benevens dat Jonker ADRIAAN WTESWEERDE, Heer van *Boekhorstenburg* (1), den 15 Mei 1655 is gestorven. Het wapen, hetwelk deze familie voert, is drie halve manen van goud, op een veld van azuur (blauw), bezet met acht kwartieren. Dit wapen, in steen uitgehouwen, is nog zichtbaar in de voorpui van bovengemeld goed Marienburg, hetwelk volgens sommigen een klooster en volgens anderen een kasteel zoude geweest zijn, dat met de abdij van Marienweerd in naauwe betrekking stond of daaraan toebehoorde, en alzoo voor zeker kan worden aangenomen, dat dit goed eenmaal het eigendom is geweest van een der WTESWEERDE's, waarvan ALEST als Priester, in het jaar 1448, in het bovengemelde gedrukte stuk of geslachtregister voorkomt. In de kerk te Over-Langbroek is nog aanwezig eene grafombe, aan de WTESWEERDE's behoorende, en in de kerk te MAURIK zijn zij eigenaren van drie met elkander verenigde zitbanken voor 18 personen. In de verzameling van onuitgegevene oorkonden, behoorende tot het werk: *Gedenkwaardigheden uit de geschiedenis van Gelderland*, door J. A. NIHOFF, komt de naam van WTESWEERDE, als knapen, onderscheidene reizen voor, als I. D, bladz. 551, volgens welken op den 31 Augustus 1555, JAN, Bisschop van Utrecht, GIJSBERT WTESWEERDE, als Burgemeester van Utrecht, met meer anderen, bekennen ter leen ontvangen te hebben van REINALD, Graaf van Gelre, 4000 pond zwarte tournoisen (20,800 guld.), om die ten nutte des Stichts van Utrecht aan te wenden; bladz. 446, volgens welke, op den 2 December 1542, UDO VAN MEKEREN, onder zekere voorwaarden beloofd, voor den 2 Februarij eerstkomende, aan JAN WTESWEERDE te zullen betalen, zoodanig 800 ponden, als de Hertog van Gelre den zelven schuldig was. In het II. D., op bladz. 109, wordt beschreven de landvredes- of verbondsbrief, gedateerd 25 Januarij 1559, tusschen de Heeren Ridderen, Knapen en steden der landen van Gelre en van Kleef, en in het III. D., op bladz. 22, de zoenbrief

(1) Dezelfde, wiens naam hier voer, D. II, bl. 510, abtandelijk UTERWAARDON gespeld is.

van JAN VAN Blois en zijne gemalin Machteld, Hertogin van Gelre, ten behoeve van een aantal Edelen, Ridderen en Knapen, ter zake van het voorgevallene sedert den dood van Hertog EDUARD, den 2 November 1576, benevens op bladz. 28 van gezegd III. D., de landvredes- of verbondsacte, d.d. 6 Januarij 1577, tusschen gezegde JAN VAN Blois en zijne gemalin en Ridderen en Knapen van Over- en Neder-Betuwe, Tieler- en Bommelerwaard en de Veluwe, nevens de steden Huiseen, Tiel, Bommel, Wageningen, Harderwijk, Elburg en Hattem gegeven, in welk eerstvermeld stuk EVERT en in de twee laatste stukken HENDRIK WITWERDE voorkomen. Wijders is de huwelijksche voorwaarde, tusschen EDUARD, Hertog van Gelre, en CATHARINA, oudste dochter van Hertog ALBRECHT VAN BELJEEN, benevens de waarborg, in geval van kinderloos overlijden, teruggave der huwelijksgift zijner gemalin, den 1 November 1568, in bijwezen van EVERT WITWERDE en meer anderen, gesloten.

Behalve dat MAURIK ook altijd is onderhevig geweest aan de rampen, welke de landen gelegen tusschen de rivieren de Rijn en de Waal door dijkbraken hebben getroffen, deelde zij in 1557, 1574, 1575, 1616 en 1636 in deze omstreken geheerscht hebbende pestziekte. In 1497 werdt MAURIK met nog seven dorpen langs den Rijnkant gelegeu, door de troepen van RUDOLF VAN DIEPKOLT, den drie en vijftigsten Bisschop van Utrecht, benevens eenige Drentschenaren en Overijsselschen, waarbij zich ook eenige van de partij van JACOBA VAN BELJEEN gevoegd hadden, verbrand.

Bij den watervloed van Januarij 1809 was het lot der ingezetenen van MAURIK allerbeklagelijkst, vooral van hen, die hunne woonplaatsen meer veldwaarts hadden. Reeds den 17 Januarij werd het dorp geheel overstroomd, elk trachtte dus het zijne te bergen, waartoe men van alle de voorhanden zijnde vaartuigen gebruik maakte en de grootere, die buitendijks lagen, ten dien einde overwerkte, waardoor in den beginne veel menschen en vee zijn gered geworden. Door de naderhand hervatte dooi wies het water, nadat het eerst gevallen was, zoo aanmerkelijk, dat de nood zeer hoog klom. Vele ingezetenen bevonden zich op hunne overstroomde zolders in groot gevaar, terwijl het algemeen geroep om hulp overal de lucht vervulde. Den 30 was wel het water vallende, doch de ontzettende storm vermeerderde de rampen en ongelukken, en bragt den vloed 28 duim. hooger dan in het jaar 1784, zijnde 14½ duim. boven dien van het jaar 1740, daar tevens de ontzettende menigte ijs, welke door den wind werd voortgestuwd, eene geheele verwoesting dreigde te veroorzaken. Twaalf menschen, waaronder seven kinderen, kwamen ellendig om het leven, terwijl den volgenden dag twee drenkelingen, die elk reeds voor dood hield, door de kunstbewerking van den bekwamen Heelmeester PIETRA VAN BAYENBURG, bij het leven werden behouden. Het kerkgebouw bekwam aanmerkelijke schade, seven en twintig huizen en vijf en twintig schuren werden geheel en al verwoest, een en twintig werden er onbewoonbaar en nog achttien anderen zwaar beschadigd. Bovendien verdronken er acht paarden, drie en vijftig runderbeesten, vier en zestig schapen en nog een aantal klein vee, in één woord, de verwoesting was alhier algemeen.

Wijders werd een gedeelte van dit dorp, op den 14 Julij 1832, door eenen geweldigen hagelslag zoodanig geteisterd, dat goene glasruitent zijn heel gebleven, en al het te veld staande graan, even als alle vruchten vernield werd, waardoor binnen vijf minuten tijds aan seven en

zeventig slagtoffers, volgens de daarvan gedane opneming, eene schade van 24,713 gulden werd toegebracht.

In de schade door de in 1845 zoo algemeen geheerscht hebbende richte onder de aardappelen, heeft dit dorp ruimschoots moeten deelen. Bij eene opneming bleek het, dat met dit gewas aldaar 130 bunders was bepoot, waarvan 26,000 mudden verloren gingen, welken minstens op eene gelijke som guldens geschat kunnen worden; dit gevoegd bij 8000 guldens, welke, door den buitengewoon lagen prijs der jonge varkens, die fokkerij minder opbragten, veroorzaakte een aanmerkelijk nadeel van 34,000 guldens.

Het wapen dezer heerl. is een zwarte Bengelschaar, op een goud veld.

MAURIK, vroeger HEYNSBUZING genaamd, kast. in de *Meijerij van 's Hertogenbosch*, kw. *Oisterwijk*, prov. *Noord-Brabant*, *Tweede distr.*, arr., kant. en $\frac{1}{2}$ u. Z. van 's Hertogenbosch, gem. en $\frac{1}{2}$ u. O. van *Vught*, aan den *Dommel*.

Het is niet bekend, wanneer of door wien dit huis gesticht is. Het eerst dat men het vermeld vindt, is in het jaar 1548, toen de bekende Geldersche Veldoverste MAARTEN VAN ROSSUM Vught plunderde, als wanneer het kasteel van Jonker AART HEYM onbeschadigd bleef. Het komt echter uit de aantekening twijfelachtig voor, of het huis van Jonker HEYM, (hetgeen niet onmogelijk ware geweest) door eenige bezetting bewaard, en alzoo behouden is, dan of het door de Gelderschen verschoond zij. De eerste opvatting is echter de waarschijnlijkste, want wat reden zoude van ROSSUM bewogen hebben, om het huis van Jo. HEYM, die in dienst zijner vijanden was, en binnen de stad een hoop krijgsvolk gebood, te sparen? Het is derhalve waarschijnlijk, dat Jo. HEYM, bij voorsorg, eenige van zijne bende uit de stad, op zijn slot te Vught zal gelegd hebben, en dat hij dus het afbranden daarvan voorgekomen heeft.

Toen Prins MAURITS, in het jaar 1601, 's Hertogenbosch belegerde, hield hij zijn hoofdkwartier op HEYNSBUZING, en men schrijft het aan dit bezoek toe, dat het MAURIK is genoemd. Onder den naam van MATRICK, toch komt deze Prins nog somtijds in oude stukken van dien tijd voor.

Gedurende het beroemde beleg van 's Hertogenbosch, in 1629, was op dit kasteel mede het hoofdkwartier van FREDERIK HENRIK, Prins van *Oranje*, gevestigd.

Dit kast. werd, tot in het jaar 1601, door het geslacht HEYM bezeten, als wanneer het door AART HEYM verkocht werd aan Jonkheer PAULUS CORNELIS VAN BERESTYN, Burgemeester der stad Delft, in wiens geslacht het tot nu toe verbleven is, wordende thans in eigendom bezeten en bewoond door Jonkheer JACOB VAN BERESTEYN, Lid van de *Ridderschap van Noord-Brabant* en *Oud-Burgemeester van Vught*.

De tot dit kasteel behorende gronden, beslaan eene oppervlakte van 70 bund. 54 v. r. 70 v. ell. (1).

MAURIK (HUIS-TE-), voorm. adell. h. in de *Neder-Betuwe*, prov. *Gelderland*, distr. en 6 u. N. W. van *Nijmegen*, arr., kant. en 2 u. N. ten W. van *Tiel*, gem. *Maurik*.

Dit kast. werd in het jaar 1409, toen het aan HUBBECHT V, Heer van *Culenborg* behoorde, door de Gelderschen ingenomen en verwoest.

(1) Men zie voorts omtrent dit kasteel en zijne bezitters, het fraaie werk van onzen geachten medestadiger, Mr. C. P. E. ROZEND VAN DER AA, getiteld *Oud-Nederland in deszelfs burgen en kastelen geschild en afgebeeld*, alwaar men tevens eene schoone afbeelding van dit kasteel, zoo als het zich thans voordoet, aantreft.

MAURISSE, landh. in *Oost-Indië*, op het *Sundasche eil. Celebes*, op de zuidelijke landtong, bij de stad Vlaardingén.

MAURITIUS, ook wel MAURICIUS gespeld, voorn. fort in *Oost-Indië*, op het *Moluksche eil. Makjan*, op de noordkust des eilands.

Het heette vroeger GNORICKIA, doch werd, nadat de Nederlanders het eil. Makjan, in 1608, veroverd hadden, MAURITIUS genoemd. Er werden daarin destijds een Onder-Koopman, die het gezag over geheel Makjan voerde, benevens eenen Luitenant, eenige Ambtenaren, werklieden en 55 krijgslieden gelegd. Tegenwoordig is dit fort geheel vervallen.

MAURITIUS, eerste naam van het kasteel te *Batavia*, in *Oost-Indië*, op het *Sundasche eil. Java*.

MAURITIUSBAAI, baai in *Oost-Indië*, in de *Indische-Zee*, aan de zuidkust van het *Sundasche eil. Java*, resid. *Preanger-Regentschappen*.

MAURITS, voorn. schans in de heerl. *Nieuw-Vossemeer*, prov. *Noord-Brabant*, gem. en $\frac{1}{2}$ u. Z. van *Nieuw-Vossemeer*, aan de Een dragt. — Ter plaatse, waar zij gelegen heeft, ziet men thans nog de oude wallen.

MAURITSBURG, milit. post in *Nederlands-Guiana*, kol. *Suriname*, even ten O. de *Casiwinikakreek*, 5 min. N. O. van *Gouverneurslust*, aan en ten N. den weg van het cordon, met eene in 1818 door den Majoer D. W. DERSTELLEN ruim en luchtig gebouwde kazerne.

MAURITSFORT, geb. in *Staats-Vlaanderen*, in *Neuzer-Ambacht*, prov. *Zeeland*, arr. en $6\frac{1}{2}$ u. Z. ten W. van *Goos*, kant. en $2\frac{1}{2}$ u. W. ten N. van *Axel*, distr. en 3 u. W. van *Hulst*, gem. en $\frac{1}{2}$ u. Z. van *Hoek*.

Nadat in 1586 de vesting Axel door de Staatschen bij verrassing was ingenomen, en MAURITS, Prins van Oranje, die vervolgens aldaar aangekomen was, beducht werd, dat de Spanjaarden deze stad weder zouden pogen te hernemen, stak bij de dijken door, waardoor wel de forten in het Overambacht van Axel voor ons tijdelijk verloren gingen, doch daarentegen de toegang tot de vesting en tot het eiland van Axel zeer moeilijk gemaakt werd, terwijl, om eene overrompeling van de Spanjaarden, langs den Braakman, te weren, de Prins op den hoek van den Kouden-polder, tegenover de schans Philippine, waaruit de vijand telkens het Land-van-Axel verontrustte, eene sterke deed opwerpen, die naar zijnen naam MAURITSFORT genoemd werd (1). Na de reductie van het jaar 1645 dit fort van geen nut meer zijnde, is het van lieverlede vervallen en eindelijk geheel geslecht, zoodat thans alleen maar een gedeelte van de onde gracht ten Oosten aanwezig is, welke gebruikt wordt tot eene soort van kom, om daarmede het haventje, dat ten Zuiden van het voormalig fort gelegen is, zoo veel mogelijk open te houden; ook is nog aanwezig een deel van de voormalige wallen en de borstwering, doch welke laatste aanmerkelijk afgegraven en verlaagd, thans tot weiland gebruikt en met boomgewas beplant is. Ter plaatse, alwaar het fort in zijne wallen besloten lag, vindt men tegenwoordig eene hoerenhofstede, schuur en moeshof, in eigendom toebehoorende en gebruikt wordende door den landbouwer LOURENS MOES, zijnde het ons voorts uit akten en bescheiden gebleken, dat tot het aanleggen van dit fort, van eene hofstede, destijds toebehoorende aan den Heer PIETEN NUYTS, Schout der vrijheid Etten, in de baronie van Breda, tien

(1) Zie A. MONTANUS, *Leven van Prins MAURITS*, bl. 90.

gemeten (4 bund. 43 v. r. 60 v. ell.) van de beste landen zijn in bezit genomen, waarop toen heerlijk koolzaad groeide. Nadat reeds een gedeelte der contrescharpen en twee bolwerken door het zeewater waren overstroombd en grootendeels weggespoeld, zijn de overblijfselen van dit fort, bij concessie van den Raad van State der Vereenigde Nederlanden, dato 7 November 1691, weder aan de erven van gemelden Heer PIETER NUYTS teruggegeven, om ongestoord en in vrijen eigendom te worden bezeten.

Tegenwoordig is MAURITSFORT een geb., bestaande uit 29 h., bewoond door 34 huisgez., uitmakende eene bevolking van 150 zielen, die gedeeltelijk in den Kouden-polder en gedeeltelijk in den Nieuw-Westenrijk-polder wonen. Het heeft een haventje, hetwelk door verzanding in eenen slechten staat is, uitwaterende in den Braakman. Ook bestaat hier een overzetveer op Philippine en Biervliet, welk veer, gedurende de Belgische onlusten, als punt van gemeenschap tusschen het Vierde en Vijfde district van Zeeland diende, vermits door het wederregtelijk bezetten, door de Belgen, van de Isabellesluis, onder Philippine, de gemeenschap te lande, tusschen die districten was afgesneden.

Uit het gemelde haventje varen twee marktschuiten op Rotterdam, welke op onbepaalde tijden, doch meest des Donderdags naar en des Woensdags daaraanvolgende van Rotterdam vertrekken. Deze marktschuiten vervoeren de granen van de landbouwers der gemeente Hoek en bijgelegene polders, voor zoo veel die niet langs Sas-van-Gent naar de Belgische markten worden uitgevoerd, naar de korenmarkt te Rotterdam, en komen van daar met bouwmaterialen, winkelwaren en andere behoeften voor de ingezetenen der gemeente, terug.

MAURITSHUIS (PRINS-), voorm. adell. h. te 's Gravenhage, prov. Zuid-Holland. Zie het art. 's GRAVENHAGE, bl. 790.

MAURITS-POLDER, ook wel MAURITIUS-POLDER geheeten, pold. in Staats-Vlaanderen, in het Vrije van-Sluis, in IJzendijker-Anbacht, prov. Zeeland, arr. Middelburg, kant. Oostburg, distr. Sluis, gem. IJzendijke; palende N. aan den Prins-Willems-polder, tweede gedeelte, den Oranje-polder en den Dierentijd-polder, O. aan den Zacharias-polder, eerste gedeelte, en het Retranchement-van-IJzendijke, Z. aan den Kleine-Jonkvrouwen-polder en den Prins-Willems-polder, eerste gedeelte, en tusschen deze nog aan den Nieuwe-Passegeule-polder, Z.W. aan den Goude-polder, W. aan de Brugsche-Dijklanden.

Deze pold., welke in het jaar 1614 bedijkt is, beslaat, volgens het kadaster, eene oppervlakte van 344 bund. 61 v. r. 98 v. ell., waaronder 492 bund. 54 v. r. 62 v. ell. schotbaar land; telt 19 h., waaronder 10 boerderijen. Het overtollige water ontlast door eene heul of buis, liggende in den Noordwesthoek des polders, in het tweede deel van den Prins-Willems-polder en voorts naar de sluis van Nummer een. Het polderbestuur bestaat uit eenen Dijkgraaf, eenen Gezworen en eenen Ontvanger-Griffier.

MAUWAKKABO, verl. houtgr. in Nederlands-Guiana, kol. Suriname, aan de Parakreek, ter linkerzijde in het afvaren; palende Loventwaarts, aan het verl. Land-van-Beaulieu, benedenwaarts aan den verl. houtgr. Ma-Retraite; 1500 akk. groot.

Deze houtgr., later met Leerenberg-en-Societeitsland vereenigd, behoort thans aan den houtgr. Hanover.

MAUWERENBERCH, oud adell. h., prov. Utrecht, binnen de stad Utrecht, aan de westzijde van de Oude-Gracht, tusschen de Bakkersbrug en de Bezembrug.

MAWILA, oud d. in *Oost-Indië*, op het *Sundasche eil. Java*, resid. *Rembang*, reg. *Blora*.

MAXELT, geh. in *Oppeer-Gelder*, prov. *Limburg*, arr. en 9 u. W. N. W. van *Roermonde*, kant. en 2½ u. O. van *Wcert*, gem. *Heythuizen*.

MAXEND, geh. in de *Meijerij van 's Hertogenbosch*, kw. *Maasland*, prov. *Noord-Brabant*, *Eerste distr.*, arr. en 5½ u. O. van 's *Hertogenbosch*, kant. en 1½ u. O. van *Oss*, gem. en 5 min. Z. van *Nistelrode*; met 26 h. en ruim 170 inw.

MAY (DE), DE *BATANG-MAY* of DE *MEY*, riv. in *Oost-Indië*, op het *Sundasche eil. Sumatra*.

Zij ontspringt hoofdzakelijk in de noordelijke afdeeling van het gouv. geb. *Padang*, uit den berg *Boekit-Gedang*, vloeit van daar, op den afstand van slechts anderhalve dagreize, langs de noordelijke grenzen van de *Vijftig-Kotta's* heen, verbindt zich, bij *Mowara-Autoka*, met de *Kampar*, waarna zij van eenige de *MAY* en van andere de *KAMPAR* wordt genoemd; vervolgens ontmoet zij eenige andere rivieren, met welke zij hare wateren vereenigt, stroomt nog eene goede streek oosten daarna noordoostwaarts, tot zij zich met de *Siebayang* verbindt, welk vereenigingspunt *Moewara-Sako* heet, en stort zich eindelijk, door de *Koewala-Kampar*, in de *Indische-Zee*.

Behalve meerdere zeer driftige plaatsen, die men in het hoogere gedeelte van deze rivier aantreft, heeft zij, niet ver beneden hare verbinding met de *Kampar*, eene kleine val, die bij de inwoners onder den naam van *Antoko* bekend is.

MAYAK, d. in *Oost-Indië*, op het *Sundasche eil. Java*, resid. *Bantam*, aan de *Tjidoorian*.

MAYE, voorn. visschersgeh., op het voorn. eil. *Dreischor*, thans een gedeelte van het eil. *Schouwen*, prov. *Zeeland*; nitmakende, en wel de oosthoek van de heerlijkheid en *Polder-van-Dreischor*, bij hetwelk de voornaamste diepte en reede plagt te zijn, daar de buizen, vischen en koopvaardij-schepen van *Zierikzee* havenden.

In het jaar 1416 werd vermeld het *Gat- of Diep-van-Maye*, als een drnk bezochte haven.

Omtrent het jaar 1489 was *MAYE* nog in bloei, door de baring-buizen en visschers nering; doch dit diep met de tijd geheel verland zijnde, zoo is de vaart daardoor afgenomen, en *MAYE* te niet gegaan.

MAY-IN, eil. in *Oost-Indië*, in de zee van *Celebes*, N. van *Celebes*, 3 m. W. van *Ganga*.

MAYKOOR, *MAAYKOOR* of *MAUKOR*, eil. in *Oost-Indië*, in den *Moluksche-Archipel*, een der *Aroe-eilanden*, W. van *Kobroor*, N. van *Tanna*, met een dorp van den zelfden naam.

MAYKOOR, *MAAYKOOR* of *MAAKOR*, d. in *Oost-Indië*, op het *Aroesche eil. Maykoor*.

MAYONG, klein eil. in *Oost-Indië*, tot de *Zuidwester-eilanden-van-Banda* behorende, N. O. van het eil. *Sambawa*.

MAYTARRA, eil. in *Oost-Indië*, in den *Moluksche-Archiepel*. Zie *MITTARA*.

MAZENBURG of het *KLEINE-VEER*, veer over de *Maas*, in de heerl. *Bozmeer*, prov. *Noord-Brabant*, *Eerste distr.*, arr. en O. ten Z. van 's *Hertogenbosch*, kant. en gem. *Bozmeer*.

Er staat hier een voorn. lusthuis of jagthuis van de Heeren van *Bozmeer*, dat thans tot woning van den veerman dient.

MAZOELAR, eil. in *Oost-Indië*, tot den *Sundasche-Archipel* behoorende, in de *Indische-Zee*, aan de *Westkust-van-Sumatra*; met eenen waterval.

MEANGIS-EILANDEN (DE), eil. in *Oost-Indië*, in den *Moluksche-Archipel*. Zie *TALAUTSCHE-EILANDEN* (DE).

MEAS, eil. in *Oost-Indië*, in den *Straat-der-Molukkas*. Zie *MEYOS*.

MECHELEN, d. in het *Land-van-Falkenburg*, prov. *Limburg*, arr. en $5\frac{1}{2}$ u. O. Z. O. van *Maastricht*, kant. en 1 u. Z. O. van *Gulpen*, gem. en $\frac{1}{2}$ u. Z. ten O. van *Willem*. Men telt er 512 h., bewoond door 540 huisgez., uitmakende eene bevolking van 1800 inw.

De inw., die allen R. K. zijn, maken eene par. uit, onder welke 1150 Kommunikanten, welke tot het apost. vic. van *Limburg*, dek. van *Gulpen*, behoort, en door eenen Pastoor en eenen Kapellaan bediend wordt. De kerk, aan den H. *Johannes den Dooper* toegewijd, is een schoon gebouw, met twee torens en van een orgel voorzien.

De dorpschool wordt door een gemiddeld getal van 100 leerlingen bezocht. — De kermis valt in den 1 October.

MECHER, gem. in de heerl. *Clerff*, grooth. *Luxemburg*, kw. en arr. *Diekirch*, kant. *Wiltz*; palende N. aan *Winseler*, O. aan *Goesdorf* en *Esch-aan-de-Sure*, Z. aan *Heiderscheid* en *Neunhausen*, W. aan *Bauschleiden* en *Harlingen*.

Deze gem. bevat de d. *Bowen* (*Bavigne*), *Dunckerrodt* en *Kaundorff*, de geh. *Mecher*, *Lieffringen* en *Nothomb*, benevens de groote hoeve *St. Firmin*. Zij telt 152 h., bewoond door 940 inw., die meest hun bestaan vinden in den landbouw en de veeteelt. Men verbouwt hier grootendeels rogge, waarvan in gewone jaren 1500 zak ingeoogst worden; voorts een weinig tarwe, gerst, haver, boekweit en aardappelen. De veestapel bestaat uit 140 paarden, 300 runderen, 600 varkens en 50 geiten.

De inw., die allen R. K. zijn, maken de par. van *Bowen*, *Dunckerrodt* en *Kaundorff* uit. — Er zijn in deze gem. drie scholen.

Het geh. *MECHER* legt 4 u. W. ten N. van *Diekirch*, kant. en $1\frac{1}{2}$ u. Z. W. van *Wiltz*. — De inwoners behooren tot de par. van *Dunckerrodt*.

MECHER of MEKER, geh. in de heerl. *Clerff*, grooth. *Luxemburg*, kw., arr. en 5 u. N. N. W. van *Diekirch*, kant., gem. en $\frac{1}{2}$ u. Z. van *Clerff*, aan de *Woltz*.

MECHER (DE), beek in het grooth. *Luxemburg*.

Zij ontspringt ten zuiden van het geh. *Esselborn* en valt een weinig beneden het geh. *Mecher* in de *Woltz*. Hare strekking is over het geheel van het Noordwesten naar het Zuidoosten.

MEDANGAN, voorm. d. in *Oost-Indië*, op het *Sundasche eil. Java*, resid. *Kadoe*, ads. resid. *Magelang*.

Dit d. is in Mei 1827 wegens trouweloosheid en aanhoudende zamenspanningen met de muitelingen, door onze troepen, onder de bevelen van den Kapitein *Ten Have*, vernield.

MEDANG-KAMOELAN, voorm. st. in *Oost-Indië*, op het *Sundasche eil. Java*, waarvan men de bouwvallen nog ziet in een bosch in de nabijheid van de st. *Djapan*, res. *Soerabaya*, reg. *Djapan*.

MEDDERT of MEDWERT, geh., prov. *Friesland*, kw. *Oostergoo*, griet. *West-Dongeradeel*, arr. en 5 u. N. N. O. van *Leeuwarden*, kant. en 1 u. Z. W. van *Holwerd*, waartoe het behoort. — Dit geh., bestaat slechts uit 2 boerenwoningen, met 10 inw.

MEDDO, **MEDRO** of **MEDDERO**, huurs., prov. *Gelderland*, kw., arr. en $8\frac{1}{2}$ u. Z. O. van *Zutphen*, kant. en $2\frac{1}{2}$ u. O. N. O. van *Aalten*, gem. en 20 min. N. O. van *Winterswijk*; met 160 h. en 1040 inw.

Men heeft er eene school, welke gemiddeld door een getal van 125 leerlingen bezocht wordt.

MEDEL, **MADL**, bij verkorting **MEEL** of **MEL**, b. in de *Neder-Betuwe*, prov. *Gelderland*, distr. en 5 u. W. N. W. van *Nijmegen*, kw., arr., kant. en $1\frac{1}{2}$ u. N. ten O. van *Tiel*, gem. en $\frac{1}{2}$ u. N. ten W. van *Echteld*, aan de *Linge*.

Er staat hier nog eene kapel, die echter niet meer tot eenig godsdienstig gebruik dient. — Men heeft er ook eene school.

Bij den watervloed van het jaar 1809 heeft deze huurs. mede veel geleden.

MEDELAND (HET) of **HET MEDELAND**, uitgestrektheid gronds in *Hunsingo*, prov. *Groningen*, arr. *Appingedam*, kant. *Onderdendam*, gem. en $\frac{1}{2}$ u. O. van *Baſto*.

MEDELLAAN, d. in *Oost-Indië*, op het *Sundasche* eil. *Java*, resid. *Madion*.

Er bestaat eene suikerfabriek, naar welke van de groote rivier van *Madion*, nabij het d. *Poeloesarie*, een kanaal gegraven is, hetwelk van daar naar het d. *Matjaka* weder in de rivier terug loopt. Door dit kanaal zijn reeds 128 bouw woeste gronden of drooge rijstvelden met loopend water besproeid, welk getal tot 2400 zal kunnen worden vermeerderd.

MEDELYE, naam, onder welken het d. **MIDDELIE**, in den *Zeevang*, prov. *Noord-Holland*, weleens voorkomt. Zie **MIDDELIE**.

MEDEMBLIK, kant., prov. *Noord-Holland*, arr. *Hoorn*; palende N. aan de *Zuiderzee*, O. aan het kant. *Enkhuizen*, Z. aan het kant. *Hoorn*, W. aan de kant. *Alkmaar* en *Schagen*.

Dit kant. bevat de 14 volgende gem.: *Medemblik*, *Abbekerk-en-Lambertschage*, *Hoogwoude-en-Aartswoude*, *Midwoud-en-Oostwoud*, *Nibbixwoude-en-Hauwert*, *Vlieland*, *Terschelling*, *Obdam*, *Hensbroek*, *Opmeer*, *Spanbroek*, *Zijbekarspel-en-Benningbroek*, *Opperdoes* en *Twisk*. Zij beslaat, volgens het kadaster, eene oppervlakte van 29,221 bund. 88 v. r. 58 v. ell., waaronder 19,899 bund. 27 v. r. 96 v. ell. belastbaar land. Men telt er 2526 h., bewoond door 2897 huisgez., uitmakende eene bevolking van 13,780 inw., die zich meest met de melkerij en het kaasmaken generen.

MEDEMBLIK, kerk. ring, prov. *Noord-Holland*, klass. van *Hoorn*, bestaande uit de 8 volgende gem.: *Medemblik*, *Abbekerk-en-Lambertschage*, *Andijk*, *Midwoud*, *Oostwoud*, *Opperdoes*, *Twisk* en *Wervershoof*.

Men heeft er negen kerken, bediend wordende door negen Predikanten en ongeveer 4950 zielen, onder welke ruim 2100 Ledematen.

MEDEMBLIK, gem. in *West-Friesland*, prov. *Noord-Holland*, arr. *Hoorn*, kant. *Medemblik* (15 m. k., 4 s. d.); palende N. aan de *Zuiderzee*, Z. aan *Wervershoof* en *Midwoud-en-Oostwoud*, W. aan *Twisk* en *Opperdoes*.

Deze gem. bevat de stad *Medemblik*, benevens de pold. de *Brake*, de *Wijmers*, het *Ligtewater* en den *Poel*. Zij beslaat eene oppervlakte, volgens het kadaster, van 884 bund. 68 v. r. 55 v. ell. en daaronder 851 bund. 54 v. r. 56 v. ell. belastbaar land. Men telt er, zoo binnen de stadsgrachten als op het *Keeren*, buiten de *Keerpoort*, 471 h., bewoond door 575 huisgez., uitmakende

eene hervorming van ruim 2000 nos. (1), die reeds hier bestond: vollen in schapevacht, lammet in kaas, houte, grassen, steensout, steensalen enz.; ook heeft men er 2 roestvleeschjes, 1 vleeschvleeschje, 2 kuremaakkerijen, 2 veldschlootjes, 2 kassakmakkerijen, 2 zandpompwerven, met kellingen voor binnenlandsche vaartingen en eene korenmolen. Vroeger had men hier eene maritieme werf, welke in 1822 naar den Belder is verplaatst, voor welk gunst de stad het Koninklijk Instituut voor de Marine heeft gekregen; eene hofboonwerf, vier houtzagen, drie kerfhoefjes, eene pannenbakkerij en touwslaggen, welke echter thans niet meer bestaan. De op 3 July 1775 opgerichte kaserniet is thans te gesamen, dat de numers een getal van 140 tot 180 stapels voocht aangelegt en gereed koopers vinden (2).

Wat de zeevaart al zeer vroeg bij de inwoonders van Bussanan in grooten bloei geweest is, kan men opmaken uit het vroeger wapen dezer stad, hetwelk in een zeiland schip bestaat, dat daaraan te eenen guldien lood veranderd is. Ook is in het jaar 1605 van Bussanan het eerste schip, *Nederhilt* gebouwd, uitgevaren naar de kust van Guinea. Thans is er de zeevaart van weinig beteekent, zijnde in het jaar 1866 ingeklaard dertien en uitgeklaard agtien reeschepen. — In het jaar 1720 werd hier ook eene *Commercia-Compagnie* opgerigt, doch zij ging, gelijk de meeste anderen van dat jaar, in de opkomst te niet. In het jaar 1739 werd er, door *Hans Lammars*, een ontwerp van eene Groenlandsche voodery voorgesteld, uit welke de deelnemers een twintigjarige afdeling gubten en daarboven aandeel in de winst uit de walvischvangst hebben zouden, doch het voed geen ingang. Evenwel is er eene voodery uit gesproten, door anderen aangelegd, en bestaande uit aandelen van veertig guldien ieder, van welke elk zoo veel nemen kon, als hij wilde. De voodery werd ingestuurd door twee en dertig Hooft-participanten en twee Doekhouders.

De Hervormden, die er ruim 1600 in getal zijn, onder welke 750 Ledematen, maken eene gem. uit, welke tot de klass. van *Heeren*, zing van *Nederhilt*, behoort, en door twee Predikanten bediend wordt. De eerste, die hier het leeraarsamt heft waargenomen, is geweest *Simeon Rossarov*, die in 1672 herwaarts kwam en in het zelfde jaar nog naar *Twiik* vertrok. De eerste tweede Predikant was *Lorenzus Gassan* *Pannassa*, die in 1675 beroepen werd en in 1679 zijne dienst aflijt overgeleid te hebben. De eerste derde Predikant is geweest *Askanus van de Valse*, die in 1681 beroepen werd en in 1682 naar *Middelburg* vertrok. Na den dood van *Nicolaas Bechmann* en *Graar*, in 1754, hier beroepen in 1705, is er geen vaste derde Predikant meer beroepen. Wel heeft men in het laatst der vorige en het begin dezer eeuw een paar derde Predikanten gehad, doch dit was slechts tijdelijk voor de zwakke Predikanten *Hennicus* en *Rey* en *Jacobus van Kassa*. Het beroep geschiedt door den kerkeraad. — Onder de alhier gestaas hebbende Predikanten verdient melding de beroemde Godgeleerde *Salomon van Til*, die er in 1682 kwam en in 1685 naar *Dordrecht* vertrok. Hij overleed als Hoogleraar in de Godgeleerdheid aan de Hoopschool te Leyden, den 1 November 1715.

De Afgescheidenen, welke er ruim 60 in getal zijn, maken sedert het jaar 1842 mede eene gem. uit.

(1) Hieronder zijn niet begrepen de bewoning van de Dweerd en de Belders, ongeveer 40 vollen steenkool.

(2) In 1866 werden er 1,07,800 nos. post, responezint Edemans, naar aan de markt gekocht.

De Herstelde Evangelisch-Lutherschen, van welke men er 150 telt, onder welke ongeveer 50 Ledematen, maken, met die van eenige naburige plaatsen, eene gem. uit, die uit leden van beide de afdelingen der Luthersche kerk bestaat en door eenen Predikant van het Hersteld Evangelisch kerkgenootschap bediend wordt. Op het einde der zeventiende eeuw, werd de Luth. gem. te MEDENBLIK gevestigd, doch zij bezat geen genoegzaam fonds, om een eigen Predikant te bezoldigen, zoodat zij meestal door eenen Proponent werd bediend, terwijl Predikanten ter bediening van Doop en Avondmaal overkwamen. De eerste Proponent bij deze gemeente, van welken men melding vindt, was GEORG HENDRIK PRETRI, die in het jaar 1672 herwaarts kwam en in 1675 naar Zaandam werd beroepen. Als eerste Predikant vindt men gewag gemaakt van JOHANNES WILHELMUS HEEMKEN, die in 1684 naar Hoorn beroepen werd, nadat hij in 1685 herwaarts gekomen was. Bij vacature ontvangt de kerkeraad eene nominatie van het consistorie der Hersteld-Evangelisch-Luthersche gemeente te Amsterdam, waaruit de contribuërende mans ledematen een beroep doen.

De Doopsgezinden maken eene gem. uit, welke 60 zielen en daaronder 50 Leden telt. De eerste, die in deze gem. als vaste Predikant gestaan heeft, was waarschijnlijk CLAAS CORNELIS, die in 1726 herwaarts kwam. Het beroep geschiedt door Broeders der gemeente.

Men telt er 1100 R. K., onder welke 750 Communikanten, die eene stat. uitmaken, welke tot het aartspr. van *Holland-en-Zeeland*, dek. van *West-Friesland*, behoort, en door eenen Pastoor bediend wordt. De eerste Pastoor te MEDENBLIK is geweest den H. WERENFRIDUS, die op last van den Aartsbisschop WILLIBROEDUS, aldaar, in het jaar 690, het Evangelie kwam prediken. De eerste Pastoor na de Reformatie was Meester KRISTOFFEL, die er omstreeks 1602 stond en zich in het waarnemen zijner bediening zeer loffelijk heeft gekweten.

De Israëlieten, die er ruim 50 in getal zijn, hebben hier eene bijkerk, welke tot de ringsynagoge van *Amsterdam* behoort en waarin de dienst door eenen Voorlezer wordt waargenomen.

Men heeft in deze gem. twee Nederduitsche scholen, aan een van welke tevens verbonden is eene kostschool, alwaar de levende talen onderwezen worden; eene jonge jufvrouwenschool, alwaar, behalve in de talen, ook onderwijs in vrouwelijke handwerken gegeven wordt.

De stad MEDENBLIK, ook wel MEDENBLIK of, zoo als sommigen schrijven, MEDENLEEK, bij de zeevarenden MENELIK, in het Lat. MEDEMALACHA genoemd, ligt 4 u. N. van Hoorn en ongeveer even zoo ver N.W. van Enkhuizen, aan dat gedeelte van de Zuiderzee, hetwelk veelal de Middelzee genoemd wordt.

Zij is de noordelijkste van alle Noordhollandsche steden en was voorheen binnen veel engere grenzen begrepen: toen lag het slot, hetwelk er nu binnen ligt, buiten de muren.

Men is het thans genoegzaam eens, dat zij haren naam ontleend heeft van het water de Leek of Middel-Leek, hetwelk in echte gedenkschriften uit de tiende eeuw, met den naam van den stroom (flumen) Medemelacha schijnt aangewezen te worden, naar welk water men de stad MEDENLEK, dat is, MIDDENLEEK, en bij verandering MENELIK, MEDENBLIK en MEDENBLIK genoemd heeft. Volgens anderen zou de stad haren naam ontleend hebben van de *meeden* of *mieden* (natte weiden), welke haar omringen, maar naar onze meening schijnt het wapen der stad, zoo als wij later zien zullen, voor het eerste gevoelen te pleiten. Zelfs

beweren sommige Kronijkschrijvers, dat deze stad, in de vierde eeuw reeds gesticht, haren naam ontleend heeft van de Heidensche godin MEDEA, die men hier eenen tempel zoude hebben opgerigt, op welke een metalen beeld, deze godin voorstellende, prijkte, hetwelk te Stavoren konde gezien worden, zoodat die van Stavoren dan zeide: » Zie! » MEDEA blikk (blinkt).» Wij houden evenwel deze naamsafleiding voor niets meer dan eene vernuftige vinding.

Ofschoon eerst laat door wallen omgeven is de stad de oudste van West-Friesland, en, volgens het gevoelen van den Oudheidkundigen WINSEMIUS, in 554, door den Frieschen Koningzoon DIEDERICK, gebouwd, welke hier dan ook eerst, op een slot of kasteel, zijn hof zoude gehad hebben, dat wegens zijne voortreffelijkheid de hoofdplaats van Friesland werd, en bij de overblijfselen van het dorp Almeerdorp gelegen was.

Men vindt reeds in de lijst der goederen van de Utrechtsche kerk, ten tijde van ODILBOLD, den twaalfden Bisschop, die in het jaar 899 overleed, gewaagd van MEDEMLAKE, alwaar de Koninklijke tienden den H. MAARTEN toekwamen. Volgens de eenstemmige opgave der Schrijvers van de *Kerkelijke Geschiedenis der Nederlanden* en van de *Levens der Nederlandsche Heiligen*, was MEDEMLIK reeds in de zevende en achtste eeuw eene der aanzienlijkste plaatsen van West-Friesland, de residentie van Koning RADOUD.

De kerk in de stad MEDEMLIK, in West-Friesland, (ecclesia quædam in Occidentali Frisia, in Villâ quæ Medenblec vocatur), werd in 1118 door Bisschop GODEBALD aan de St. Maartenskerk van Utrecht geschonken.

Den 25 Maart 1288 ontving MEDEMLIK van FLORIS V, Graaf van Holland, onderscheidene privilegien, waaronder stadsregten, alsmede eene jaarmarkt, te beginnen op St. Bonifacius (5 Junij) en veertien dagen durende, thans echter duurt deze jaarmarkt niet langer dan acht dagen.

De jurisdictie der stad was, vóór de dertiende eeuw, zoo groot, dat, volgens BOXHOORN, daaronder behoorden de steden Enkhuizen en Hoorn, benevens acht en vijftig smalsteden, dorpen en buurten. In 1409 echter kwamen de Goorn, Groothuizen, Berkhout, Scharwoude en vele buurten onder de jurisdictie van Hoorn.

MEDEMLIK heeft behalve de Oudehaven, welke aan den zeekant, binnen de stad, aan den zeedijk ligt, nog drie nieuwere havens binnen hare vesten, de Eilands- of Pekelharingshaven, breed twintig roeden, gegraven in 1599; de Oosterhaven, breed vijf en twintig roeden, gegraven in 1652, en thans door eene fraaije schipsluis in twee deelen verdeeld, en de Westerhaven, breed vijf en dertig roeden, eenige jaren later gegraven en door de Kwekkersbrug van de Oosterhaven gescheiden, even als de Eilands- of Pekelharingshaven, door de Ooijevaarsbrug, van de Oosterhaven is gescheiden, zoodat alle deze havens gemeenschap met elkander hebben. Zij zijn zoo ruim, dat er meer dan drie honderd schepen in zouden kunnen worden opgelegd. Schepen, naar Amsterdam bestemd, overwinterden vroeger dikwijls, uit vreeze voor ijsgang, in de havens van MEDEMLIK. In het jaar 1688 deden die van MEDEMLIK, ter vergadering van Holland eenige pogingen, om in deze havens een dok voor 's lands oorlogschepen te doen maken, doch zonder gevolg.

In het jaar 1816 werd, ingevolge besluit van den Minister van den Waterstaat en der Publieke Werken, de mond en een gedeelte van de Oosterhaven te MEDEMLIK uitgediept, waarvan men reeds den 28 November van dat jaar de uitwerking ondervond; daar binnen het

tijdstuk van 24 uren, meer dan 20 rijk geladen koopvaardij-schepen van onderscheiden soort en grootte, waaronder twee fregatten, ieder van over de drie honderd last, zonder de minste medebulp van anderen, er toen binnen kwamen en eene veilige schuilplaats vonden voor het even spoedig opgekomen als weder afgenomen ijs; terwijl eenige dagen te voren het fregat van oorlog, *de Wilhelmina*, mede aldaar was ingeloopt. Aan den ingang dezer haven staat een lichttoren.

In den aanvang van den Spaanschen oorlog, heeft men aan de landzijde eenen geheel nieuwen aarden wal, met bolwerken versterkt, om den ouden muur gelegd, waardoor **MEDENBLIK** eene vesting werd, in dien tijd van geen gering aanzien, en welke men zelfs voor onoverwinnelijk hield. In den jare 1672 is, ten gevolge van onderscheidene staatsbesluiten, nog eene schans te **MEDENBLIK** aangelegd geworden. Sedert heeft men niet slechts de hand niet aan de vestingwerken geboden, maar langzamerhand de bolwerken in grasvelden of tuinen berschepen.

MEDENBLIK heeft vier poorten: de Ooster-poort ten Oosten, de Baan-poort en de Braak-poort, nu Keeren- of Keer-poort ten Zuiden en de Wester-poort ten Westen. In het jaar 1724, heeft men van **MEDENBLIK**, langs den Hoogen dijk, tot aan den lagen Zwaagdijk, en van daar naar Hoogkarspel, eenen wel onderhouden schelpweg aangelegd. Sedert rijdt er dagelijks, een postwagen op Hoorn en terug. Ook vertrekt des zomers driemaal, en des winters eenmaal in de week eene diligence naar Amsterdam, welke den volgenden dag terug keert.

MEDENBLIK beslaat, binnen de wallen, eene oppervlakte van 39 bund. 97 v. r. 57 v. ell. en telt 428 h. en ruim 2600 inw.

Het voornaamste openbare gebouw was vroeger het zoogenoemde slot van **RABDOUD** zie het art. **MEDENBLIK** (SLOT-**VR**).

Het **Stadhuis** staat aan de overzijde der *Oudehaven*, thans niet meer dan eene binnengracht, in het noordelijkste einde der stad, van alle huizen afgezonderd, met de achterszijde naar de zee. De voorgevel heeft het uitzigt op den Dam en voorts op eene fraaije binnengracht, thans gedeeltelijk gedempt en in haar geheel de Nieuwstraat genoemd, ter wederzijde met boomen beplant; door welke de geheele stad in twee, nagenoeg gelijke, deelen gescheiden wordt. Het is een goed vierkant gebouw met eenen toren. Men gaat er op langs steenen trappen ter wederzijden. In de Burgemeesterskamer, voor den schoorsteen, hing weleer een oud geschilderd afbeeldsel van Koning **RABDOUD**, hetwelk in het jaar 1670, door **NICOLAAS STELLINGWERF**, Burgemeester van **MEDENBLIK**, in 's Gravenhage gekocht, en hier geplaatst werd. Deze schilderij is thans bijna geheel vergaan. Eene kopij er van hangt in eene der kamers van het onde slot. Het onderschrift is:

Rabodus Aldegilli regis filius, postremus Paganisme Frisorum Rex, hostis Pipini Crassides Herstalli et filii ejus Caroli Martelli, Principum Franciae, quibuscum acriter varia fortuna pugnavit: tandem a Wolfraimo baptizandus offensus responso ejus, pede me lavacro retulit; obiit ejus paulo post in infidelitate perseverans anno 754, ut pluris computant. Ex altero filiorum Aldegilli nepotes habuit Gaudebaldum Principem, et Rabodum Dominum Frisiae occidentalis, neptem Matrem Frederici VIII. Episcopi Ultrajecti.

(d. is **RABDOUD**, zoon van Koning **ALDEGIL**, de laatste heidensche Koning der Friezen, vijand van **PEPIJN den Dikken van Herstal**, en diens zoon **KAREL MARTEL**, Vorsten van Frankrijk, tegen welke hij

hevig en met afwisselenden uitslag heeft gestreden: als hij eindelijk door WOLFRAN zoude gedoopt worden, trok hij, verstoord zijnde over het antwoord van dien Bisschop, zijnen voet wederom uit de doopvont terug, en is kort daarna, in zijn ongelooft volhardend, gestorven naar de gemeene rekening in het jaar 754. Uit eenen anderen der zonen van den Koning ALDEGIL, had hij twee neven GAUDEBALD, Prins, en RADBOUD, Heer van *West-Friesland*, en eene nicht, de moeder van FREDERIK VIII, Bisschop van *Utrecht* (1).

Het tegenwoordig Gemeenlands Koggehuys staat aan de *Westerhaven*, en is een goed gebouw waarin het Dijks-kollegie van de vier Noorderkoggen zijne vergaderingen houdt, en waaraan eene groote molenmakerij verbonden is.

Voor de Munt-van-Westfriesland, welke om de tien jaren te MEDEMBLIK gevestigd was, had men hier een wel ingerigt gebouw, aan de *Breestraat*, hetwelk thans geheel vervallen is en als stadsgebouw tot verschillende doeleinden gebruikt wordt. Men wil, dat er te MEDEMBLIK eer den in eenige andere West-Friesche stad, geld gemunt zou zijn. Er zijn nog geldstukken van Graaf FLOUIS V voorhanden, waarop men *Monc: Medenblec*, dat is: Medemblicker munt, leest, en die derhalve te MEDEMBLIK geslagen zullen zijn. Men verhaalt, dat de zelfde Graaf de munt uit het oude dorp Hem, in Dregterland, anderen schrijven uit Ursem, naar MEDEMBLIK had doen overbrengen.

Voorheen had men hier ook eene *Maritime werf*, met de daartoe benoodigde gebouwen aan de *Westerhaven*, welke thans tot een Koninklijk Instituut voor de Marine ingerigt zijn; alsmede een Magazijn voor de Admiraliteit van het Noorderkwartier, aan het Oosteinde der *Eilandshaven*, thans dienende tot pakhuis.

Men heeft te MEDEMBLIK ook een Postkantoor aan de *Oosterhaven*, en eene overdekte *Vischmarkt*.

De Hervormde kerk, aan de *Oudehaven*, nabij de zee, in het westeinde der stad, en daarom de *Westerkerk* genoemd, was, vóór de Reformatie, aan den H. BONIFACIUS, Apostel van Duitschland, en zijne medgezellen, toegewijd. In het jaar 1118 heeft GODEBALDUS, de vier en twintigste Bisschop van *Utrecht*, deze kerk, als eene der voor naamste en rijkst gefundeerde van geheel West-Friesland, aan de Domheeren van *Utrecht* geschonken, om hunne behoefteigheid te verlichten. Het personaatschap van MEDEMBLIK, hetwelk goede inkomsten had, en de pastorij, werden door de Domdekens van *Utrecht* begeben. De zelfde Persona plagt ook de pastorij van Opperdoes te vergeven, welke van ouds met die van MEDEMBLIK vereenigd was. Het kosterschap, met het ambt van schoolvoegd stond ter begeving van de Graven. Het eerste bragt niet meer dan 5 Rijsche gulden (7 guld.) op.

In de kerk van MEDEMBLIK was eene vikarij, welke, zoo als men geloofd, door den Abt van Stavoren vergeven werd. Doch in het jaar 1514 werd zij bekleed door zekeren JACOB REINIERSZON, die haar van de Graven gekregen had. En omdat er gedurig over het vergeven van deze vikarij of kapellanij te twisten en te pleiten viel, werd zij door de wandeling des Duivelskapellanij genoemd. De Pastoor van MEDEMBLIK had een gestoelte in het koor van den *Utrechtschen dom*, welk voorregt hij tot den tijd der Reformatie genoten heeft. De kerk is een oud, groot en schoon gebouw met eenen fraaijen hoogen toren.

(1) In dit opschrift wordt RADBOUDS dood ten onregte op het jaar 734 gesteld; hij is toch reeds, volgens getuigenis van vele tijdgenooten, in het jaar 719 overleden.

daartegen aangebouwd, die van een zonderling maaksel is, hebbende boven de gedaante van eenen lantaarn. Daarin hangt eene klok, die 11,000 pond weegt en in 1649 te Zutphen gegoten is. De toren strekt tot eene baak voor de schippers, die de Zuiderzee bevaren. De kerk is van een orgel voorzien, hetwelk in 1783 vernieuwd en met een geheel nieuw rugpositief voorzien is, door den orgelmaker CHRISTOPHEL BÄTZ van Utrecht. In Mei 1842 ontving de Herv. gemeente van MEDEMBLIK van den Ond Burgemeester JAN GERDENIER en diens echtgenoot D. BERANUS, ter gelegenheid dat deze hun vijfzigjarig huwelijksfeest vierden, een keurig bewerkt zilveren doopbekken en waterkan ten geschenk.

De Evangelisch-Luthersche kerk, aan de *Eilands- of Pekelharingshaven*, welke in het jaar 1600 gesticht was, is in 1775 tot de dubbele groote herbouwd. Het is een vierkant, in- en uitwendig zeer eenvoudig gebouw, zonder toren, doch in 1793 met een orgel versierd.

De Doopsgezinde kerk, in de *Tuinstraat*, is een vierkant net gebouw, zonder toren of orgel.

De Kerk der Afscheidenen, nabij *den Dam*, is een ledig woonhuis tot eene kerk ingerigt.

De Roomsche-Katholieke kerk, in de *Ridderstraat*, aan den H. MARTINUS toegewijd, is in het jaar 1780 gebouwd, op de zelfde plaats, waar sedert de Reformatie de Katholieken hunne godsdienst uitoefenden. Het is een fraai en sterk gebouw, dat in 1835 vergroot en verfraaid is, zijnde de eerste steen daaraan gelegd den 6 Junij van dat jaar. Zij is door den Heer CORNELIUS LUDOVIGUS BARON VAN WYCKERSLOOT, Heer van *Schalkwijk*, Bisschop van Curium *in partibus infidelium*, op den 21 October van dat jaar geconsacreerd geworden. Op deze kerk prijkt ter westzijde, sedert 1845, een zwaar verguld houten kruis; zij is tot nog toe zonder toren, doch heeft een welluidend en krachtig orgel.

De Israëlietische synagoge, achter de *Oosterhaven*, die in het jaar 1808 gesticht is, is een klein, maar net en uitwendig fraai gebouw, zonder toren. De Israëlieten hebben binnen MEDEMBLIK ook een afzonderlijk kerkhof.

Er bestaan te MEDEMBLIK een Weeshuis, op de *Breestraat*, ter verpleging en opvoeding van Weezen, en een Armbuis, in het *Beggijnenhof*, waarin oude mannen en oude vrouwen ter verzorging zijn opgenomen.

Behalve die gestichten bestaan er in MEDEMBLIK eene Subcommissie van de Maatschappij van Weldadigheid, met ongeveer 40 leden; eene afdeling van het Zendeling-genootschap; eene afdeling van het Bijbelgenootschap en een Departement der Maatschappij: *Tot Nut van 't Algemeen*, dat den 6 September 1800 is opgericht, en ruim 60 leden telt; en eene Letterkundige vriendenkring met ongeveer 20 leden.

Het Koninklijk Instituut voor de Marine, geplaatst in de gebouwen van de voormalige Rijks-Werf, is bestemd tot opleiding van jonge lieden tot Officieren van de Zeemagt, tot Ingenieurs van den Scheepsbouw en tot Officieren van het Corps Mariniers. De inrigting bestaat uit drie gebouwen, in een front nagenoeg O. en W. gestrekt, ter gezamenlijke lengte van 250 ellen, met twee Noordwaarts voortspringende vleugelgebouwen, van 60 ellen lengte, palende aan de Westerhaven; en waardoor een plein wordt ingesloten, bestemd voor

van het vierde en derde studiejaar, een exercitievaartuig, zijnde de brik *Urania*, van 12 stukken.

Men heeft te MEDEBLIK eene Stads-Toekenschool; eene Stads-school; eene Nederduitsche en Fransche kostschool en eene Jonge jufvrouwenschool.

MEDEBLIK is de geboorteplaats van de Wis- en Zeevaartkundigen: KLAES HENDRICKS GIETEMAKER, die in 1621 het eerste licht zag en onder anderen eene uitgave van het *Onderwijs der Navigatie ofte konst der Stuurlieden*, in 3 boeken, bezorgde, en van SIMON PIETERSZON, die mede tot de zeventiende eeuw behoort.

Op 4 Julij 806 sloeg de blixem de stad op twee plaatsen in brand, waardoor 40 huizen werden vernield.

In 1288 schonk Graaf Floris V, bij het bemagtigen van West-Friesland deze stad vele voorregten, en stichtte het slot, vermoedelijk ter plaatse waar RABBOUD vroeger eene sterkte had. In 1296, na den dood van Graaf Floris V, wilden de overheerde West-Friezen zich van Hollands bestier ontslaan, en overrompelden de stad, die daarbij, genoegzaam geheel in de asche werd gelegd. Het kasteel nogtans bleef bewaard.

In het jaar 1354 heeft MEDEBLIK zeer veel door hoogen watervloed geleden.

In 1426 werd de stad door de Kabeljauwsgezinden ingenomen.

De Medemblikkers, gelijk vele andere Westfriesche steden, mede in het kaas- en broodspel gemengd geweest zijnde, werden op geene mindere voorwaarde, op den 25 Mei des jaars 1492, in genade aangenomen, dan dat zij ten getale van tien, blootshoofs, ongeord en met een wit stokje in de hand, den Keizer MAXIMILIAAN en den Aarts-Hertog FILIPS, in den persoon des Hertogs van Saksen, als Stadhouder, op de knieën om vergiffenis zouden komen bidden, hunne privilegiën den Stadhouder in handen stellen, en drie honderd gouden Andriësguldens aan boete betalen.

In 1508 brak de dijk aan deze stad op 4 plaatsen door, zoodat alles overstroomde.

Op den 25 Junij des jaars 1517 werd de stad door de Gelderschen stormenderhand ingenomen en, behalve het slot, geplunderd en geheel verbrand. De oude handvesten der stad zijn toen, zoo men getuigt, ook door de vlammen verteerd geworden.

In het jaar 1535 heeft de stad ook veel door eenen onvoorziën brand geleden. De kerk en het klooster werden toen in de asch gelegd, doch de toren bleef staan.

In 1570, op Allerheiligendag, stond alles als eene zee, rondom de stad, waarbij vele menschen en vee verdronken.

Nadat Enkhuizen in het jaar 1572 aan de Staatsche zijde was overgegaan, werd ook MEDEBLIK daartoe aangezocht. Naar deze stad, had ALVA, kort te voren, eenige Walen gezonden, die men niet had willen inlaten. SONOV, zond dan de Hoplieden RUICHBAVER, KABELJAUW en DIJK BROUWER derwaarts, om met de Wethouderschap te handelen. Doch de Slotvoogd, Jonkheer CORNELIS VAN RIJSWIJK, wist dit eenige dagen te beletten. Het plan werd, nogtans derwijze beleid, dat de Enkhuizers, eerlang de stad van twee kanten overvallende, de Spaanschgezinden noodzaakten, de vlugt op het slot te nemen, hetwelk, vermits men er de vrouwen en kinderen der gevlugtenen tot eene horst-wering tegen aanzette, spoedig werd opgegeven, waarna de stad, in het begin van Junij, 's Prinsen zijde koos.

MAXIMILIAN D'HERRES, Graaf van **Bosch**, zocht, in het jaar 1575, den Slotvoogd van **MEDENLIK**, **CORNELIS VAN RIJSWIJK**, te bewegen, om het slot en de stad, binnen welke, in November des verleden jaars, een hevige twist tusschen de burgers en het krijgsvolk geweest was, aan hem te leveren. Doch **RIJSWIJK** was hier te eerlijk toe. Eenige maanden later, poogde **CASPAR DE ROBBES**, Heer van **Billy**, insgelijks den zelfden Slotvoogd te bewegen, om het slot en de stad aan den Koning over te leveren, doch deze poging was even vruchteloos.

Jonkheer **DIDERIK SONOY**, Bevelhebber van het Noorderkwartier, hield zich ten dezen tijde doorgaans te **MEDENLIK** op.

In het jaar 1584 was aldaar een hevige kerktwist ontstaan. De Predikant **JERRIAAN HENDRIKSOON**, voor zwaarder onheil beducht, had zijn afscheid genomen van de gemeente. **SONOY** zond toen eenen anderen Leeraar derwaarts, die te Herenthals gestaan had. Doch de Regering weigerde hem te ontvangen en verwierf dat de Predikant **PETRUS HACKIUS**, voor den tijd van vier maanden, van de gemeente van **Leyden** geleend werd. Deze was een stout Prediker, die zich niet ontzien had, tegen het laatste huwelijk van den overledenen Prins uit te varen, en zijne ongelukkige dood aan te merken als eene goddelijke straf, over de praal, vertoond ter gelegenheid van den plegtigen doop zijns jongsten zoons. Men bragt hem echter te **MEDENLIK** op stoel, tegen den zin van den kerkeraad en van **SONOY**, die den Hopman der bezetting last gaf, om **HACKIUS** te doen weeren. De onlusten die hieruit ontstonden, werden niet gestild, vóór dat **SONOY**, op bevel van Prins **MAURITS** en den Raad van State, honderd knechten in **MEDENLIK** bragt, die den Leeraar aanpakten en vertrekken deden. De Slotvoogd **RIJSWIJK** en de Burgemeesters vielen toen den Staten klagtig, over het schenden hunner achtbaarheid; doch de Staten hielden in dit geval **SONOY** de hand boven het hoofd. Men vindt echter niet aangeteekend, hoe de twist bijgelegd werd.

De Staten van **Holland** ontvreden over het gezag, door **LEICESTER** aan **SONOY** opgedragen, ontboden dezen laatste en vergden hem eenen lastbrief te nemen van Prins **MAURITS**, en den nieuwen eed te doen. Doch hij weigerde beiden, zich beroepende op den eed, door hem aan **LEICESTER** gedaan. De tijding der verradertij van **STANLEY** en **YORK**, hierop volgende, was oorzaak, dat hij naar **Gelderland** en **Overijssel** gezonden werd, om voor de grenzen te zorgen, zonder dat men hem verder gedrongen had, tot het vernieuwen van lastbrief en eed. Terwijl hij verwijderd was, zocht men een zijner vaandels uit **MEDENLIK** te doen vertrekken, en de plaats van een ander, onder Jonkheer **AREND VAN DEIVENVOORDE**, te voorzien. Doch **SONOY's** Luitenant in **MEDENLIK** weigerde, buiten last van zijnen Overste, te ruimen. **SONOY** na zijne terugkomst, van het gebeurde kennis gekregen hebbende, hield er zich zeer gebelgd over. Kort daarna, werd hem, op nieuw, een lastbrief van Prins **MAURITS** aangeboden, waarbij hij, wits doende den nieuwen eed, in de plaats van **CORNELIS VAN RIJSWIJK**, eenige maanden te voren overleden, tot Slotvoogd van **MEDENLIK**, werd aangesteld. Doch hij bleef bij zijne vorige weigering. Men vond dan geraden, dat Prins **MAURITS** en **HONENLOHE**, in persoon, naar **MEDENLIK** zouden gaan, om orde te stellen. **SONOY** hiervan verwittigd, en de gunst van de Koningin en van **LEICESTER** boven die van de Staten en van Prins **MAURITS** stellende, zond twee mannen uit, om den Prins te verzoeken, dat hij, voor deze reis, niet binnen **MEDENLIK** geliefde te komen. Doch terstond hierop, kreeg hij berigt, dat de Heeren

geen half uur van de stad waren. Hij liet zich dan door de zelfde mannen verschoonen bij zijne Doorluchtigheid, bezette voorts de poort, en sloot ze den Prins voor het hoofd. MAURITS, geduld moeteende nemen, keerde naar Enkhuizen, en voorts naar Hoorn. SOSOX, trad daarna, door gemagtigden, in onderhandeling met den Prins en de Staten; doch vruchteloos. Ook behielp hij zich met de tusschenspraak van eenige Predikanten, die, ten zijnen verzoeke, verklaarden, dat hij, » met het weigeren van den eed niets onredelijks bedreef, maar Gods » eer, en den welstand van kerk en staat hartelijk zocht te bevorderen." Middelerwijl, vernam hij, dat men ook van voornemens was, nieuwe bezetting te leggen, in Hoorn en in Enkhuizen. Daarom onthoud hij twee van zijne vaandels uit Overijssel, begeerende, dat men die in deze steden, inname. Te gelijk waren er eenige knechten van HORNLO voor Enkhuizen, en een Haarlemsch burgervaaandel voor Hoorn gekomen; doch de steden weigerden zoowel SOSOX's volk als dit te ontvangen. Wat later beproefde DIJK JOOSTEN, te Hoorn, op last van Prins MAURITS, een nieuw vaandel op te rigten. Doch de andere partij dwong hem, het werk te staken. HORNLO was zoo zeer verstoord op SOSOX, dat hij dreigde der Staten dienst te willen verlaten, zoo zij hem geen verlof gaven, om den wederspanning, met geweld tot reden te brengen. Men sprak zelfs van SOSOX in MEDEMBLIK te belegeren. Doch de Staten van Holland en Prins MAURITS, beducht voor meerdere verwijdering, besloten een weinig toe te geven, alzo SOSOX verklaarde, geen kwaad voor te hebben, maar alleen te willen wachten, tot dat men hem uit Engeland, van zijnen vorigen eed ontslagen had. Ondertusschen, werd hij, van daar, door het schrijven van LEICESTER en van de Koningin zelve, gestijfd in zijne wederspanning. In het volgende jaar vorderde het krijgsvolk volle betaling en noodzaakte SOSOX, die hun goede woorden gaf, op het slot te wijken. De muiters, de burgerij ontwapend, het stadhuis ingenomen, en nieuwe Hopliesen verkoren hebbende, schenen alles te willen doen buigen naar hunnen zin. De Staten SOSOX, die vier honderd en vijftig man meer in MEDEMBLIK gebragt had, dan hem belast was, verdacht houdende van het stijven der mouterij, zonden Gemagtigden af, om hem en zijn volk tot reden te brengen. Doch zij bevonden dat er met zachtheid niets te verrigten was. Men had reeds te voren, op naam van LEICESTER, een deel der bezetting, die in het geheel, omtrent vijf honderd en vijftig man sterk was, uit de stad willen ligten, maar de muiters sloegen geen acht op zulke bevelen. Ook zocht Prins MAURITS, met even weinig vrucht, in bijzondere onderhandeling met hen te komen. SOSOX had zich reeds met hen verdragen, dat men geene andere bezetting in de stad ontvangen zou, en dat zij die niet verlaten zouden, voor dat zij volle betaling bekomen hadden. Ook wist men, dat hij zes tonnen buskruid van Amsterdam had doen komen, waaruit ten klaárste bleek, dat hij zich binnen MEDEMBLIK dacht te beschermen. De Staten en Prins MAURITS besloten derhalve tot het uiterste, en zich met geweld meester te maken van de stad. In Februarij des jaars 1588, begaf zich Prins MAURITS, vergezeld van 's Lands-Advokaat OLDENBARNEVELD en van eenige andere Heeren, derwaarts over Hoorn, alwaar het hem niet zonder veel moeite en gevaar gelukt was, een vaandel van SOSOX, onder DIJK VAN DREUKEN, genoemd HAASTRECHT, de stad te doen ruimen, en er een zijner vaandelen binnen te brengen. Voor MEDEMBLIK verlooende hij zich, op den 27 Februarij, met eenige vaandelen Noord-Hollandsche poorters

en een wetig krijgsvolk. De Raad van State, nog in LEICESTER sed, had hem dezen togt, schriftelijk, ontraden. Doch hij had geantwoord, dat hij niet dacht te gaan, buiten de palen van den last, toen door de Land-Staten, opgelegd. De Raad zond, daarna, WILLEM BAVEN naar MEDEMBLIK, die de bezetting nogmaals zocht te bewegen, en ook aan zijne Doorluchtigheid van Nassau, met onderwerpen. Doch zij bleef onverzettelijk. De Prins begon zich derhalve te verschansen, op de oeveringen naar de stad. Men schoot van wederzijden, nu en dan op elkander. Ook werden er van tijd tot tijd, schutgevechten gehouden, tusschen de belegeraars en de bezetting. De haven werd bezet met oorlogschepen, uit welke somtijds ook op de stad gevaurd werd, zijnde men beducht, dat de Engelschen ondernemen mochten, daar te water te ontzetten. Ook vertoonde de Admiraal, KAREL HOWART, ook in het midden van Maart, in Zeeland, met acht groote schepen en zes pinassen, welke, volgens het schrijven van JAN MICHIELSZOON, Predikant te Grootebroek, aan SONOV, tot zijn ontzet bestemd waren. DANIEL DE DIEG, Predikant te Vlissingen, hield, omtrent dezen tijd, ook briefwisseling met SONOV: en deze kerkelijke lieden arbeidden, in Engeland, zonder dat gebleken is, op wiens last, om Prins MAURITS tot Algemeen Stadhouder te doen verklaren, mits het bewind over al het krijgsvolk aan eenen Engelschen Bevelhebber opgedragen werd. Ook werd er wat later, eene algemeene bezending der Nederlandsche kerken naar Engeland afgevaardigd, strekkende om de Koningin te bewegen, tot het handhaven van de Hervormde Godsdienst hier te lande, bij de vredehandeling met Spanje. De Hollandsche kerken alleen, hadden geen deel in deze bezending gehad. De Gemagtigden der overigen werden met goede woorden afgevaardigd.

Ondertusschen had SONOV twee krijgslieden naar Kampen en Harderwijk gezonden, om te vernemen of het gedeelte van zijn regiment, hetwelk daar lag, gezind was zijne zijde te houden. Een Vaandrig en twee Korporaals, afgevaardigd om SONOV hierop te antwoorden, vielen den Nassauschen in handen en werden te Hoorn in bewaring genomen. SONOV zond eerlang WILLEM MOSTAARD, die zijne zijde hield, naar Engeland. WILLOUGHBIJ en KILLEGREW arbeidden, op bevel van de Koningin, aan een verdrag; terwijl er, voor en tegen SONOV, blaauwboekjes in het licht kwamen. De Utrechtsche Burgemeester PRONINK schreef er een, meent men, tot zijne verdediging, waarin de Staten vinnig werden doorgestreeken. Middelerwijl had SONOV ondernomen den dijk bij MEDEMBLIK door te steken, om dus het binnenland onder water te zetten en het Staatsche leger te verjagen, tegen de uitdrukkelijke overtuiging van JELLE ADRIAANZON WIJNS, Dijkgraaf van MEDEMBLIK, en van de toenmalige Heemraden, waartegen de Kogmeester KORNELIS KLAASZON MANS en eenige anderen hem de behulpzame hand boden; doch dit werk bleef steken. Voorts bewoog SONOV, door beloften en bedreigingen, eenigen uit de burgerij, tot omtrent zestig in getal, om hem en der bezetting, bij eede, hunne hulp toe te zeggen, waarop zij hun geweer terug kregen en onder een vaandel geschaard werden. De overige burgers waren te voren met hem overeengekomen, dat zij de bezetting noch krenken, noch helpen zouden, aan welk verdrag de meesten zich hielden. Middelerwijl troostte SONOV de zijnen met de hoop op Engelsche hulp, vertoonende van tijd tot tijd brieven, welke hij voorgaf uit Engeland ontvangen te hebben. Doch sommigen hielden JOANNES PETRI, Grietman van Stellingwerf, die toen binnen MEDEMBLIK was, voor den verdichter dezer brieven, en

het oosteinde van Twisk voor het Londen, van waar de nieuwstijdingen met jagten naar de stad gehaald werden. De Vroedschap ALLERT PIETASZOOS KOSTER, beschuldigd van gezegd te hebben, dat er geen ontzet te wachten was, werd in hechtenis genomen. Dus stond het te MEDEBLIK, in den aanvang van April, geschapen, wanneer SOSOX berigt kreeg uit Engeland, dat LEICESTER afstand van de regering gedaan had, waaruit volgde, dat hij en zijn volk van den eed, den Graaf gezworen, ontslagen waren. Op den 12 dier maand werd zulks, bij plakkaat der Algemeene Staten, het volk bekend gemaakt, waarna de zaken te MEDEBLIK van gedaante veranderden. Prins MAURITS trad, door bewerking van WILLOUGBY en andere Gemagtigden, op nieuw met SOSOX in onderhandeling, en men kwam eerlang overeen: » dat » SOSOX in bewind en binnen MEDEBLIK zou blijven, met zoo veel volk, » als Prins MAURITS en de Gemagtigden van WILLOUGBY zouden raad- » zaam vinden, mits hij beloofde geene nieuwigheid aan te zullen rig- » ten, zonder uitdrukkelijke bewilliging van den genoemden Prins. » Voorts zou de Raad van State, SOSOX eenen billijken lastbrief doen » leveren of anders een eerlijk afscheid bezorgen. Den knechten werd » drie maanden soldij in gereed geld toegelegd, mits zij lang genoeg » gediend hadden, om zoo veel te goed te hebben." Prins MAURITS deed, den 29 April, zijne intrede binnen MEDEBLIK, en beval des anderen daags, bij openbaar plakkaat, vergetelheid en vergiffenis van al het verledene. De bezetting werd gemonsterd en gedeeltelijk verlegd, waarmede de rust in dezen oord voor eene wjl tijds hersteld was.

In het jaar 1590 was TACO SYBRANDSZ., voordezen Predikant van de St. Jacobskerk te Utrecht, die zich te Alkmaar had nedergezet, met goedvinden en aanprijzen van de klassis van Alkmaar, door de Regering der stad MEDEBLIK tot Predikant beroepen. Tegen dit beroep stelde zich de consistorie, omdat het van haar niet kwam. Men klaagde daarover aan de klassis van Enkhuizen, die, den kerkeraad gelijk en de Regering ongelijk gevende, het beroep verklaarde onwettig te zijn en te strijden tegen de gemeene orde. Prins MAURITS en eenige Gemagtigden uit de Staten, over landzaken, kort daarna, in October, te Enkhuizen gekomen, hoorden daar de klagten der kerke-lijken. Maar de Burgemeesters van MEDEBLIK daartegen hunne zaak verdedigende, werd bij den Prins en de andere Heeren, na verscheidene onderhandelingen, op onderscheidene tijden daarover voorgeval- len, eindelijk verstaan en verklaard, dat de gemelde beroeping wette-lijk was en welgedaan, niet willende, dat zij meer in geschil zou worden getrokken. Aangezien TACO SYBRANDSZ zich in het stuk der orde en leer meest hield aan het gevoelen van Meester HUBBRECHT DUIJFUIS, werd in het jaar 1595 de twist over de wettigheid van zijn beroep weder gaande, met verdere beschuldiging bij de Staten van Holland en West-Friesland, over onzuiverheid in de leer. De Staten zochten, door JEREMIAS BASTINGIUS, en JOHANNES UITENBOGAERDT, de zaak te beslechten. Hij schreef daarop een zeer ernstig vertoog aan de Staten, daarin handelende van de punten, hem, door zijne beschuldigers, te last gelegd, verkla- rende: » dat hij, met alle de Christelijke Gereformeerde kerken dezer » landen; in de hoofdstukken, en het wezen der Christelijke leer, » eenerlei naar CHRISTUS JEZUS gevoelde, en de catechismus, de belij- » denis der Gereformeerde Nederlandsche kerken, had aangeboden te » onderschrijven, met dit beding, voor zoo veel zij met het woord Gods » overeenkomstig waren." Met dit vertoog zonden de Wethouders van MEDEBLIK zekeren brief aan de Staten, » met betooning van het

» ongelijk, door de beschuldigers hunnen Kerkendienaar, en hun, gelijk zij verstonden, aangedaan". Zij beklaagden zich, » dat de Staten, in plaats van de betichters te noodzaken hunne beschuldiging te bewijzen, hun te veel te wille waren en den geheelen handel schenen te willen verkeeren, en hunnen dienaar, met eene zoo ongewoone als onnoodige manier van inquisitie belasten, liever dan te gedoogen, zeiden zij, dat men die lieve gezalsden zoude beschamen. De zaken, dus spraken zij, waren God lof, zoo ver niet verloopenen, dat men deze lieden alreeds zou moeten ontzien, gelijk in voorgaande jaren de Geestelijken, toen schier niemand hen op den teen dorst treden. Zij dachten, ziende de wreveligheid der factionnisten, over dat stuk niet verder te handelen, noch te gedoogen dat bij TACO eenige verdere verklaringen, beloften of verbintenissen, buiten hunne belieste zoude worden gedaan, of aangegaan. Zij verklaarden, van Gods en nature wegen schuldig te zijn, hem te verdedigen, niet alleen omdat zij zeker wisten, dat hij zoo wel gezond in de leer, als wettig in zijne dienst beroepen en bevestigd was, maar ook nadien zij al voor lang bevonden hadden, hoe zijne zonderlinge godvruchtigheid, vreedzaamheid, en goeden wandel, hem onder de burgerij zoo lief en aangenaam hadden gemaakt, dat zij liever alle ongemak en gevaarlijkheden gedoogen en verwachtten zouden, eer hij uit de stad zou worden verdreven. Zij konden niet gelooven dat hunne Ed. Mog. hierin handelen zouden naar het welgevallen van zoodanige stookebranden, dien het eenen lust scheen te zijn de onderdanen tegen hunne overheden, de hooge overheden tegen de lage, en zoo voorts al de wereld overhoop te helpen." Op dit schrijven vonden de Staten goed de zaak van TACO eenigen tijd te laten rusten. Later zonden zij JOHANNES UYTENBOGAERDT, en JOHANNES MATTHISUS, Predikant te Haarlem, in September 1598 naar MEDEBLIK, om TACO nader met de kerkelijken te vereenigen. Zij bragten in vriendelijk gesprek te weeg, dat hij eene belijdenis zijns geloofs opstelde, die in de synode te Alkmaar, in den jare 1599 gehouden, werd overwogen, en van de meeste leden goedgekeurd, hoewel zich PETRUS PLANCIUS, Predikant te Amsterdam, daar zeer tegen stelde, en met UYTENBOGAERDT, hier op last der Staten (nevens MATTHISUS) tegenwoordig, in hooge woorden raakte. Men liet TACO sedert in het stuk der Predestinatie bij zijn gevoelen, of in dat van MELANCTON, ook in zijnen dienst, en met vreden.

MEDEBLIK had voor de resolutie tot den vrede der kerken van het jaar 1614 gestemd, waarom er, ofschoon de stad naderhand in het houden der Nationale Synode bewilligde, in den jare 1618, de gewone verandering in de Regering gemaakt moest worden. De Stadhouder MAERITS, op den 8 October van Enkhuizen te MEDEBLIK gekomen zijnde, ontsloeg elf personen uit de Vroedschap en stelde anderen in hunne plaatsen. De Burgemeesters behielden hunne ambten.

In het jaar 1620 deed de ijsgang merkelijke schade aan de dijkdaajns te MEDEBLIK. De Wierriem (de dijk wordt steeds door wier opgehoogd) werd omtrent achter het stadhuis, tot bijna 20 voet hoogte doorgesneden, en de schade op 150,000 guld. begroot.

Kort na de verandering in de Regering in Holland in het jaar 1672, besloten de Staten van dat gewest, op aanhouden van den Stadhouder, eene algemeene vergiffenis van al het verledene te laten afkondigen, hetwelk echter niet voor den 8 November geschiedde, ofschoon het plakkaat reeds op den 27 September geteekend was. Bij dit plakkaat, werd de gehoorzaamheid aan de Overheden en de

daartegen aangebouwd, die van een zonderling maaksel is, hebbende boven de gedaante van eenen lantaarn. Daarin hangt eens klok, die 11,000 pond weegt en in 1649 te Zutphen gegoten is. De toren strekt tot eene baak voor de schippers, die de Zuiderzee bewaren. De kerk is van een orgel voorzien, hetwelk in 1785 vernieuwd en met een geheel nieuw rugpositief voorzien is, door den orgelmaker CHRISTOPHUS BÄTZ van Utrecht. In Mei 1842 ontving de Herv. gemeente van MIDDENLIK van den Ond Burgemeester JAN GERDENIER en diens echtgenoot D. BERANUS, ter gelegenheid dat deze hun vijftigjarig huwelijksfeest vierden, een keurig bewerkt zilveren doopbekken en waterkan ten geschenk.

De Evangelisch-Luthersche kerk, aan de *Eilands- of Pekelharingshaven*, welke in het jaar 1600 gesticht was, is in 1775 tot de dubbele groote herbouwd. Het is een vierkant, in- en uitwendig zeer eenvoudig gebouw, zonder toren, doch in 1795 met een orgel versierd.

De Doopsgezinde kerk, in de *Tuinstraat*, is een vierkant net gebouw, zonder toren of orgel.

De Kerk der Afscheidenen, nabij *den Dam*, is een ledig woonhuis tot eene kerk ingerigt.

De Roomsche-Katholieke kerk, in de *Ridderstraat*, aan den H. MARTINUS toegewijd, is in het jaar 1780 gebouwd, op de zelfde plaats, waar sedert de Reformatie de Katholieken hunne godsdienst uitoefenden. Het is een fraai en sterk gebouw, dat in 1835 vergroot en verfraaid is, zijnde de eerste steen daaraan gelegd den 6 Junij van dat jaar. Zij is door den Heer CORNELIUS LUDOVICUS BARON VAN WYCKESLOORN, Heer van *Schalkwijk*, Bisschop van Curium *in partibus infidelium*, op den 21 October van dat jaar geconsacreerd geworden. Op deze kerk prijkt ter westzijde, sedert 1845, een zwaar verguld houten kruis; zij is tot nog toe zonder toren, doch heeft een welluidend en krachtig orgel.

De Israëlietische synagoge, achter de *Oosterhaven*, die in het jaar 1808 gesticht is, is een klein, maar net en uitwendig fraai gebouw, zonder toren. De Israëlieten hebben binnen MIDDENLIK ook een afzonderlijk kerkhof.

Er bestaan te MIDDENLIK een Weeshuis, op de *Breestraat*, ter verpleging en opvoeding van Weezen, en een Arnhuis, in het *Beggijnenhof*, waarin oude mannen en oude vrouwen ter verzorging zijn opgenomen.

Behalve die gestichten bestaan er in MIDDENLIK eene Subcommissie van de Maatschappij van Weldadigheid, met ongeveer 40 leden; eene afdeling van het Zendeling-genootschap; eene afdeling van het Bijbelgenootschap en een Departement der Maatschappij: *Tot Nut van 't Algemeen*, dat den 6 September 1800 is opgericht, en ruim 60 leden telt; en eene Letterkundige vriendenkring met ongeveer 20 leden.

Het Koninklijk Instituut voor de Marine, geplaatst in de gebouwen van de voormalige Rijks-Werf, is bestemd tot opleiding van jonge lieden tot Officieren van de Zeemagt, tot Ingenieurs van den Scheepsbouw en tot Officieren van het Corps Mariniers. De inrigting bestaat uit drie gebouwen, in een front nagenoeg O. en W. gestrekt, ter gezamenlijke lengte van 250 ellen, met twee Noordwaarts vooruitspringende vleugelgebouwen, van 60 ellen lengte, palende aan de Westerhaven; en waardoor een plein wordt ingesloten, bestemd voor

er nu onbeschaamde bedreigingen van geweld te zullen plegen bij; daar de menigte zag, dat de Regering bleef volhouden, en er aan hunne eisch niet zou voldaan worden, haalde zij de vlag uit het stads-timmerhuis, en plaatste haar onder een verbazend vreugdegejuich en eenen stroom van vervloeking tegen de onverzettelijke Municipalen op den kerktoren, waarna de huitsporigheid, bij mangel van genoegzame middelen om het politiek of regterlijk gezag te handhaven, in het gewoelvol **MEDEBLIK** tot eene verbazende hoogte steeg. Terwijl dit alles gebeurde, en Municipalen gezind bleven, om hun reeds wankelend gezag, ondanks den geweldigen tegenstand van verreweg het grootste deel der ingezetenen, te blijven handhaven, schreven zij in hunnen kommervollen toestand aan het Departementaal Bestuur van Texel, dat zich reeds naar Haarlem begeven had, ten einde diens hulp in te roepen; dan die poging was in de plaatshebbende omstandigheden zoo onberedeneerd als nutteloos. Het is wel zoo, dat de leden van het gezegde Bestuur, de stad **MEDEBLIK** in staat van beleg verklaarden en van oordeel waren dat de schuldigen door eene militaire regtbank moesten onderzocht en gestraft worden, zoo ook, dat zij, van dat besluit aan den Generaal **BAUXE** berigt gevende, aan dezen verzochten, om die Militaire Regtbank binnen **MEDEBLIK** in werking te doen brengen; maar, dit alles kon de Municipalen van **MEDEBLIK** lutel baten, daar hunne stad, als door het Bataafsche Bestuur verlaten, te beschouwen was, zoodra de Generaal **DAENDELS** de stelling van Monnickendam en Purmerende innam, en alle gemeenschap, met het land buiten de Linie liggende, had afgesloten. Men was in **MEDEBLIK** in den omtrek, met die ongewone en scherpe maatregelen, vervat in de publicatie van den 28 Augustus, geheel onbekend gebleven, want, eer die aldaar kon aankomen, was een groot gedeelte van Noord-Holland reeds aan de Engelschen ingeruimd, en het was eene meer wraakzuchtige dan verstandige poging van de Municipalen, toen zij op den 9 September nog in den waan verkeerden, dat zij weldra eene Militaire Regtbank in hunne stad zouden zien oprigten, om den hoon hun aangedaan, op eene strenge wijze aan de Oranjegezinden te wreeken, doch waarin zij weldra gestuit werden, door de verschijning van twee Engelsche Officieren, die hen in hunne overwegingen kwamen storen, hun overbrengende eene orde van den Engelschen Legercommissaris **Mörz**, strekkende: om ten dienste van het Engelsche leger te leveren, het benodigde brood, meel, haver, hooi, stroo, brandstoffen en de behoeften voor het hospitaal, alles tegen behoorlijke prijzen, die bij de levering, op vertoon van quitantie, zouden voldaan worden, terwijl deze Officieren al verder requireerden, dat alle paarden in de stad tegen betaling ter hunner beschikking zouden gesteld worden. De Municipaliteit gaf daarop te kennen, dat zij getrouw aan het nog aanwezig Bataafsche Gouvernement en hunne posten, zoodanige bekendmaking, en daarbij bepaalde requisitiën niet konden gedoogen, welke redenen echter geen ingang vonden. De Engelschen zeiden, onder anderen, dat, ingeval hieraan niet voldaan werd, zij alsdan genooddaakt zouden zijn, zulks met militaire magt en op eene voor de ingezetenen allernadeeligste wijze ten uitvoer te brengen. De Municipaliteit hier moetende kiezen tusschen de wet en de omstandigheden, vond zich, uithoofde van de hoghelijke gesteldheid van zaken, zoo ten aanzien der burgerij als van zich zelve, genooddaakt zich naar den onverzettelijk uitdrukkelijken wil der Engelschen te gedragen. De bekendmakingen werden afgekondigd en aangeplakt, doch, kort na het vertrek dee

van het vierde en derde studiejaar, een exercitievaartuig, zijnde de brik *Urania*, van 12 stukken.

Men heeft te MEDEMBLIK eene Stads-Toekenschool; eene Stads-school; eene Nederduitsche en Fransche kostschool en eene Jongejufvrouwenschool.

MEDEMBLIK is de geboorteplaats van de Wis- en Zeevaartkundigen: KLAES HENDRICKS GIETEMAKER, die in 1621 het eerste licht zag en onder anderen eene uitgave van het *Onderwijs der Navigatie ofte konst der Stuurlieden*, in 3 boeken, bezorgde, en van SIMON PIETERSZON, die mede tot de zeventiende eeuw behoort.

Op 4 Julij 806 sloeg de blixem de stad op twee plaatsen in brand, waardoor 40 huizen werden vernield.

In 1288 schonk Graaf FLOUIS V, bij het bemagtigen van West-Friesland deze stad vele voorregten, en stichtte het slot, vermoedelijk ter plaatse waar RADBOUD vroeger eene sterkte had. In 1296, na den dood van Graaf FLOUIS V, wilden de overheerde West-Friezen zich van Hollands bestier ontslaan, en overrompelden de stad, die daarbij, genoegzaam geheelijk in de asche werd gelegd. Het kasteel nogtans bleef bewaard.

In het jaar 1554 heeft MEDEMBLIK zeer veel door hoogèn watervloed geleden.

In 1426 werd de stad door de Kabeljauwsgezinden ingenomen.

De Medemblikkers, gelijk vele andere Westfriesche steden, mede in het kaas- en broodspel gemengd geweest zijnde, werden op geene mindere voorwaarde, op den 25 Mei des jaars 1492, in genade aangenomen, dan dat zij ten getale van tien, blootshoofds, ongejord en met een wit stokje in de hand, den Keizer MAXIMILIAAN en den Aarts-Hertog FILIPS, in den persoon des Hertogs van Saksen, als Stadhouder, op de knieën om vergiffenis zouden komen bidden, hunne privilegïen den Stadhouder in handen stellen, en drie honderd gouden Andriësguldens aan boete betalen.

In 1508 brak de dijk aan deze stad op 4 plaatsen door, zoodat alles overstroomde.

Op den 25 Junij des jaars 1517 werd de stad door de Gelderschen stormeuderhand ingenomen en, behalve het slot, geplunderd en geheel verbrand. De oude handvesten der stad zijn toen, zoo men getuigt, ook door de vlammen verteerd geworden.

In het jaar 1555 heeft de stad ook veel door eenen onvoorzienen brand geleden. De kerk en het klooster werden toen in de asch gelegd, doch de toren bleef staan.

In 1570, op Allerheiligendag, stond alles als eene zee, rondom de stad, waarbij vele menschen en vee verdrinken.

Nadat Enkhuizen in het jaar 1572 aan de Staatsche zijde was overgegaan, werd ook MEDEMBLIK daartoe aangezocht. Naar deze stad, had ALVA, kort te voren, eenige Walen gezonden, die men niet had willen inlaten. SONOY, zond dan de Hoplieden RICHNAVEN, KABELJAUW en DIJK BROUWER derwaarts, om met de Wethouderschap te handelen. Doch de Slotvoogd, Jonkheer CORNELIS VAN RIJSWICK, wist dit eenige dagen te beletten. Het plan werd, nogtans derwijze beleid, dat de Enkhuizers, eerlang de stad van twee kanten overvallende, de Spaanschgezinden noodzaakten, de vlugt op het slot te nemen, hetwelk, vernits men er de vrouwen en kinderen der gevlugtenen tot eene borstwering tegen aanzette, spoedig werd opgegeven, waarna de stad, in het begin van Junij, 's Prinsen zijde koos.

MAXIMILIAAN D'HENNIN, Graaf van Bossu, zocht, in het jaar 1575, den Slotvoogd van MEDEBLIK, CORNELIS VAN RIJSWIJCK, te bewegen, om het slot en de stad, binnen welke, in November des verleden jaars, een hevige twist tusschen de burgers en het krijgsvolk geweest was, aan hem te leveren. Doch RIJSWIJCK was hier te eerlijk toe. Eenige innaanden later, poogde CASPAR DE ROBBLES, Heer van Billy, insgelijks den zelfden Slotvoogd te bewegen, om het slot en de stad aan den Koning over te leveren, doch deze poging was even vruchteloos.

Jonkheer DIDRIK SONOY, Bevelhebber van het Noorderkwartier, hield zich ten dezen tijde doorgaans te MEDEBLIK op.

In het jaar 1584 was aldaar een hevige kerktwist ontstaan. De Predikant JURRIAN HENDRIKSZON, voor zwaarder onheil beducht, had zijn afscheid genomen van de gemeente. SONOY zond toen eenen anderen Leeraar derwaarts, die te Herenthals gestaan had. Doch de Regering weigerde hem te ontvangen en verwierf dat de Predikant PETRUS HACKIUS, voor den tijd van vier maanden, van de gemeente van Leyden geleend werd. Deze was een stout Prediker, die zich niet ontzien had, tegen het laatste huwelijk van den overledenen Prins uit te varen, en zijne ongelukkige dood aan te merken als eene goddelijke straf, over de praal, vertoond ter gelegenheid van den plegtigen doop zijns jongsten zoons. Men bragt hem echter te MEDEBLIK op stoel, tegen den zin van den kerkeraad en van SONOY, die den Hopman der bezetting last gaf, om HACKIUS te doen weeren. De onlusten die hieruit ontstonden, werden niet gestild, vóór dat SONOY, op bevel van Prins MAURITS en den Raad van State, honderd knechten in MEDEBLIK bragt, die den Leeraar aanpakten en vertrekken deden. De Slotvoogd RIJSWIJCK en de Burgemeesters vielen toen den Staten klagtig, over het schenden hunner achtbaarheid; doch de Staten hielden in dit geval SONOY de hand boven het hoofd. Men vindt echter niet aangeteekend, hoe de twist bijgelegd werd.

De Staten van Holland ontevreden over het gezag, door LEICESTER aan SONOY opgedragen, ontboden dezen laatste en vergden hem eenen lastbrief te nemen van Prins MAURITS, en den nieuwen eed te doen. Doch hij weigerde beiden, zich beroepende op den eed, door hem aan LEICESTER gedaan. De tijding der verraderij van STANLEY en YORK, hierop volgende, was oorzaak, dat hij naar Gelderland en Overijssel gezonden werd, om voor de grenzen te zorgen, zonder dat men hem verder gedrongen had, tot het vernieuwen van lastbrief en eed. Terwijl hij verwijderd was, zocht men een zijner vaandels uit MEDEBLIK te doen vertrekken, en de plaats van een ander, onder Jonkheer AREND VAN DEIVENVOORDE, te voorzien. Doch SONOY's Luitenant in MEDEBLIK weigerde, buiten last van zijnen Overste, te ruimen. SONOY na zijns terugkomst, van het gebeurde kennis gekregen hebbende, hield er zich zeer gebelgd over. Kort daarna, werd hem, op nieuw, een lastbrief van Prins MAURITS aangeboden, waarbij hij, mits doende den nieuwen eed, in de plaats van CORNELIS VAN RIJSWIJCK, eenige maanden te voren overleden, tot Slotvoogd van MEDEBLIK, werd aangesteld. Doch hij bleef bij zijne vorige weigering. Men vond dan geraden, dat Prins MAURITS en HORNLOHE, in persoon, naar MEDEBLIK zouden gaan, om orde te stellen. SONOY hiervan verwittigd, en de gunst van de Koningin en van LEICESTER boven die van de Staten en van Prins MAURITS stellende, zond twee mannen uit, om den Prins te verzoeken, dat hij, voor deze reis, niet binnen MEDEBLIK geliefde te komen. Doch terstond hierop, kreeg hij berigt, dat de Heeren

goen half uur van de stad waren. Hij liet zich dan door de zelfde mannen verschoonen bij zijne Doorluchtigheid, bezette voorts de poort, en sloot ze den Prins voor het hoofd. MAURITS, geduld moeiende nemen, keerde naar Enkhuizen, en voorts naar Hoorn. SOSOY, trad daarna, door gemagtigden, in onderhandeling met den Prins en de Staten; doch vruchteloos. Ook behielp hij zich met de tusschenspraak van eenige Predikanten, die, ten zijnen verzoekte, verklaarden, dat hij, » met het weigeren van den eed niets onredelijks bedreef, maar Gods eer, en den welstand van kerk en staat hartelijk zocht te bevorderen.» Middelerwijl, vernam hij, dat men ook van voornemens was, nieuwe bezetting te leggen, in Hoorn en in Enkhuizen. Daarom ontbood hij twee van zijne vaandels uit Overijssel, begeerende, dat men die in deze steden, inname. Te gelijk waren er eenige knechten van HONENLO voor Enkhuizen, en een Haarlemsch burgervaanndel voor Hoorn gekomen; doch de steden weigerden zoowel SOSOY's volk als dit te ontvangen. Wat later beproefde DIJK JOOSTEN, te Hoorn, op last van Prins MAURITS, een nieuw vaandel op te rigten. Doch de andere partij dwong hem, het werk te staken. HONENLO was zoo zeer verstoord op SOSOY, dat hij dreigde der Staten dienst te willen verlaten, zoo zij hem geen verlof gaven, om den wederspanning, met geweld tot reden te brengen. Men sprak zelfs van SOSOY in MEDEMBLIK te belegeren. Doch de Staten van Holland en Prins MAURITS, beducht voor meerdere verwijdering, besloten een weinig toe te geven, alzo SOSOY verklaarde, geen kwaad voor te hebben, maar alleen te willen wachten, tot dat men hem uit Engeland, van zijnen vorigen eed ontslagen had. Ondertusschen, werd hij, van daar, door het schrijven van LUCASZKA en van de Koningin zelve, gestijfd in zijne wederspanningheid. In het volgende jaar vorderde het krijgsvolk volle betaling en noodzaakte SOSOY, die hun goede woorden gaf, op het slot te wijken. De muiters, de burgerij ontwapend, het stadhuis ingenomen, en nieuwe Hoplieden verkoren hebbende, schenen alles te willen doen buigen naar hunnen zin. De Staten SOSOY, die vier honderd en vijftig man meer in MEDEMBLIK gebragt had, dan hem belast was, verdacht houdende van het stijven der muitery, zonden Gemagtigden af, om hem en zijn volk tot reden te brengen. Doch zij bevonden dat er met zachtheid niets te verrigten was. Men had reeds te voren, op naam van LUCASZKA, een deel der bezetting, die in het geheel, omtrent vijf honderd en vijftig man sterk was, uit de stad willen ligten, maar de muiters sloegen geen acht op zulke bevelen. Ook zocht Prins MAURITS, met even weinig vrucht, in bijzondere onderhandeling met hen te komen. SOSOY had zich reeds met hen verdragen, dat men geene andere bezetting in de stad ontvangen zou, en dat zij die niet verlaten zouden, voor dat zij volle betaling bekomen hadden. Ook wist men, dat hij zes tonnen buskruid van Amsterdam had doen komen, waaruit ten klaárste bleek, dat hij zich binnen MEDEMBLIK dacht te beschermen. De Staten en Prins MAURITS besloten derhalve tot het uiterste, en zich met geweld meester te maken van de stad. In Februarij des jaars 1588, begaf zich Prins MAURITS, vergezeld van 's Lands-Advokaat OLDENBARNEVELD en van eenige andere Heeren, derwaarts over Hoorn, alwaar het hem niet zonder veel moeite en geyaar gelukt was, een vaandel van SOSOY, onder DIJK VAN DERWEN, genoemd HAASZRECHT, de stad te doen ruimen, en er een zijner vaandelen binnen te brengen. Voor MEDEMBLIK vertoonde hij zich, op den 27 Februarij, met eenige vaandelen Noord-Hollandsche poorters

het oostelnde van Twisk voor het Londen, van waar de nieuwstijdingen met jagten naar de stad gehaald werden. De Vroedschap ALLERT PIETRSZONS KOERZA, beschuldigd van gezegd te hebben, dat er geen ontzet te wachten was, werd in hechtenis genomen. Dus stond het te MEDENBLIK, in den aanvang van April, geschapen, wanneer SONOR berigt kreeg uit Engeland, dat LUCASZKA afstand van de regering gedaan had, waaruit volgde, dat hij en zijn volk van den eed, den Graaf gezworen, ontslagen waren. Op den 12 dier maand werd zulks, bij plakkaat der Algemeene Staten, het volk bekend gemaakt, waarna de zaken te MEDENBLIK van gedaante veranderden. Prins MAURITS trad, door bewerking van WILLOUSETY en andere Gemagtigden, op nieuw met SONOR in onderhandeling, en men kwam eerlang overeen: » dat » SONOR in bewind en binnen MEDENBLIK zou blijven, met zoo veel volk, » als Prins MAURITS en de Gemagtigden van WILLOUSETY zouden raad- » zaam vinden, mits hij beloofde geene nieuwigheid aan te zullen rig- » ten, zonder uitdrukkelijke bewilliging van den genoemden Prins. » Voorts zou de Raad van State, SONOR eenen billijken lastbrief doen » leveren of anders een eerlijk afscheid bezorgen. Den knechten werd » drie maanden soldij in gereed geld toegelegd, mits zij lang genoeg » gediend hadden, om zoo veel te hebben." Prins MAURITS deed, den 29 April, zijne intrede binnen MEDENBLIK, en beval des anderen daags, bij openbaar plakkaat, vergetelheid en vergiffenis van al het verledene. De besetting werd gemonsterd en gedeeltelijk verlegd, waarmede de rust in dezen oord voor eene wijl tijds hersteld was.

In het jaar 1590 was TACO STYBRANDSZ., voordezen Predikant van de St. Jacobskerk te Utrecht, die zich te Alkmaar had nedergezet, met goedvinden en aanprijzen van de klassis van Alkmaar, door de Regering der stad MEDENBLIK tot Predikant beroepen. Tegen dit beroep stelde zich de consistorie, omdat het van haar niet kwam. Men klaagde daarover aan de klassis van Enkhuizen, die, den kerkeraad gelijk en de Regering ongelyk gevende, het beroep verklaarde onwettig te zijn en te strijden tegen de gemeene orde. Prins MAURITS en eenige Gemagtigden uit de Staten, over landsaken, kort daarna, in October, te Enkhuizen gekomen, hoorden daar de klagten der kerke-lijken. Maar de Burgemeesters van MEDENBLIK daartegen hunne zaak verdedigende, werd bij den Prins en de andere Heeren, na verscheidene onderhandelingen, op onderscheidene tijden daarover voorgeval- len, eindelijk verstaan en verklaard, dat de gemelde beroeping wettelijk was en welgedaan, niet willende, dat zij meer in geschil zou worden getrokken. Aangezien TACO STYBRANDSZ. zich in het stuk der orde en leer meest hield aan het gevoelen van Meester HUBBRECHT DOUFRUIS, werd in het jaar 1593 de twist over de wettigheid van zijn beroep weder gaande, met verdere beschuldiging bij de Staten van Holland en West-Friesland, over onzuiverheid in de leer. De Staten zochten, door JEREMIAS BASTINGIUS, en JOHANNES UYTENBOGAERTY, de zaak te beslechten. Hij schreef daarop een zeer ernstig vertoog aan de Staten, daarin handelende van de punten, hem, door zijne beschuldigers, te last gelegd, verkla- rende: » dat hij, met alle de Christelijke Gereformeerde kerken dezer » landen; in de hoofdstukken, en het wezen der Christelijke leer, » eenerlei naar CHRISTUS JESUS gevoelde, en de catechismus, de belij- » denis der Gereformeerde Nederlandsche kerken, had aangeboden te » onderschrijven, met dit beding, voor zoo veel zij met het woord Gods » overeenkomstig waren." Met dit vertoog zonden de Wethouders van MEDENBLIK zekeren brief aan de Staten, » met betoening van het

ongelijk, door de beschuldigers hunnen Kerkendienaar, en hun, gelijk zij verstonden, aangedaan". Zij beklaagden zich, dat de Staten, in plaats van de betichters te noodzaken hunne beschuldiging te bewijzen, hun te veel te wille waren en den geheel handel scheenen te willen verkeerren, en hunnen dienaar, met eene zoo ongewoone als onnoedige manier van inquisitie belasten, liever dan te gedoogen, zeiden zij, dat men die lieve gezalfden zoude beschamen. De zaken, dus spraken zij, waren God lof, zoo ver niet verlopen, dat men deze lieden alreeds zou moeten ontzien, gelijk in voorgaande jaren de Geestelijken, toen schier niemand hen op den teen dorst treden. Zij dachten, ziende de wreveligheid der factionnisten, over dat stuk niet verder te handelen, noch te gedoogen dat bij Taco eenige verdere verklaringen, beloften of verbintenissen, buiten hunne belicfte zoude worden gedaan, of aangegaan. Zij verklaarden, van Gods en nature wegen schuldig te zijn, hem te verdedigen, niet alleen omdat zij zeker wisten, dat hij zoo wel gezond in de leer, als wettig in zijne dienst beroepen en bevestigd was, maar ook nadien zij al voor lang bevonden hadden, hoe zijne zonderlinge godvruchtigheid, vreedzaamheid, en goeden wandel, hem onder de burgerij zoo lief en aangenaam hadden gemaakt, dat zij liever alle ongemak en gevaarlijkheden gedoogen en verwachten zouden, eer hij uit de stad zou worden verdreven. Zij konden niet gelooven dat hunne Ed. Mog. hierin handelen zouden naar het welgevallen van zoodanige stookebranden, dien het eenen lust scheen te zijn de onderdanen tegen hunne overheden, de hooge overheden tegen de lage, en zoo voorts al de wereld overhoop te helpen." Op dit schrijven vonden de Staten goed de zaak van Taco eenigen tijd te laten rusten. Later zonden zij JOHANNES UITENBOGAERDT, en JOHANNES MATTHISIUS, Predikant te Haarlem, in September 1598 naar MEDEBLIK, om Taco nader met de kerkelijken te vereenigen. Zij bragten in vriendelijk gesprek te weeg, dat hij eene belijdenis zijns geloofs opstelde, die in de synode te Alkmaar, in den jare 1599 gehouden, werd overwogen, en van de meeste leden goedgekeurd, hoewel zich PETRUS PLANGIUS, Predikant te Amsterdam, daar zeer tegen stelde, en met UITENBOGAERDT, hier op last der Staten (nevens MATTHISIUS) tegenwoordig, in hooge woorden raakte. Men liet Taco sedert in het stuk der Predestinatie bij zijn gevoelen, of in dat van MELASCHTOS, ook in zijnen dienst, en met vreden.

MEDEBLIK had voor de resolutie tot den vrede der kerken van het jaar 1614 gestemd, waarom er, ofschoon de stad naderhand in het houden der Nationale Synode bewilligde, in den jare 1618, de gewone verandering in de Regering gemaakt moest worden. De Stadhouder MATRITS, op den 8 October van Enkhuizen te MEDEBLIK gekomen zijnde, ontsloeg elf personen uit de Vroedschap en stelde anderen in hunne plaatsen. De Burgemeesters behielden hunne ambten.

In het jaar 1620 deed de ijsgang merkelijke schade aan de dijkkaadja te MEDEBLIK. De Wierriem (de dijk wordt steeds door wier opgehoogd) werd omtrent achter het stadhuis, tot bijna 20 voet hoogte doorgesneden, en de schade op 150,000 guld. begroot.

Kort na de verandering in de Regering in Holland in het jaar 1672, besloten de Staten van dat gewest, op aanhouden van den Stadhouder, eene algemeene vergiffenis van al het verledene te laten afkondigen, hetwelk echter niet voor den 8 November geschiedde, ofschoon het plakkaat reeds op den 27 September geteekend was. Bij dit plakkaat, werd de gehoorzaamheid aan de Overheden en de

gewillige betaling der gemeene lasten , op het ernstigst aanbevolen. Doch eer het nog afgekondigd was , hoewel het reeds was vastgesteld , vielen er te Middelburg nieuwe onlasten voor. Eenige Leden der Regering , leden geweld in hunne personen en goederen. Het volk wilde twee Regeringspersonen dwingen hunne ambten neder te leggen. Men onderzocht of deze dadelijken onder de algemeene vergiffenis begrepen waren , doch besloot , dat er regt over behoorde te geschieden , omdat zijne Hoogheid in deze steden , reeds orde op de Regering gesteld had.

Zeer hagchelijk was de toestand van de stad Middelburg , bij den waternood van November 1778. Men heeft opgemerkt , dat het water daar een duim hooger dan in het jaar 1717 gestaan heeft. Beide de hoofden , die ter wederzijden van de ruime haven in de Zuiderzee uitsteken , waren , ter lengte van omtrent 5 roeden weggeslagen. Binnen de haven , voor het oosteinde , bij het zoogenaamde Klaphuis , waren de wiering en steenen glooijing genoegzaam geheel vernield , gelijk de wallen binnen de brug aanmerkelijk beschadigd waren. De Hellingdijk had bij deze gelegenheid ongemeen veel geleden , en bij de Oosterpoort was , door den sterken aandrang van het water , reeds eene opening in het wier veroorzaakt , die tot in den aarden dijk doorging. De Nesserdijk was mede op onderscheidene plaatsen jammerlijk gehavend. Achter de stad sloeg het water met zulk een verschrikkelijk geweld over den Wierdijk heen , dat de Wierriem daar voor het grootste gedeelte geheel vernield , en de voorliggendesteenen glooijingen weggeslagen en in zee geworpen werden , terwijl de golven zelfs tot binnen de stad overstorten. Aan het oosteinde van Middelburg , op de Westervhaven en op vele andere plaatsen , liep het water over de straten en door de huizen. De Westerdijk was , door het overslaan van de zee , aan de binnenzijde weggeslagen , zoodat hij van het wagenspoor af , met de schoeiing door de dijkgracht was heen geworpen. Men was dus gedurende den storm , in de stad en in hare nabuurschap , in groot gevaar en besefte dat allerlevendigst , toen het weder bedaarde , en de menigvuldige inkolkingen , die binnendijks veroorzaakt waren , ontdekt werden. De zorg der ingezetenen , opgewekt door het voorbeeld en de aansporingen van eene waakzame overheid , werde echter , in dezen prangenden nood , onder 's Hemels zegen , gevreesde rampen af. Door zeilen voor de gevaarlijkste plaatsen aan te brengen , door de weggescheurde gaten van achteren met stroo en andere stoffen aan te vullen , en door kistingen op de havens binnen de stad aan te leggen , bleef alles gelukkig behouden.

Na de landing der Engelschen in Noord-Holland , in het jaar 1799 , bevond zich te Middelburg een onbeduidend piket , in alles bestaande uit 20 man , doch de Kommandant , de LA GRACE , vernemende , dat de Generaal DANIELS de Zijpe verlaten had , verliet insgelijks de stad , om zich bij de divisie te voegen. Naauwelijks was hij vertrokken , of het algemeen gerucht , dat geheel Noord-Holland reeds geconquileerd had , gaf aanleiding , dat de Oranjegezinden zich meer openlijk begonnen te vertoonen , terwijl twee van hen , van den President der stadsregering , zijnde de Geneesheer KNAVE , op eenen gebiedende toon vorderden , dat hij oogenblikkelijk de vlag van den toren deed uitsteken. Eene weigering van den President , en de herinnering dat alle vreugdebedrijven en het dragen van oranje , als strijdig met de wetten , en dus als hoogst strafbaar moest aangemerkt worden , deed eene zeer verkeerde uitwerking , want daar men het eerst bij eischen liet , kwamen

er na onbeschaamde bedreigingen van geweld te zullen plegen bij; daar de menigte zag, dat de Regering bleef volhouden, en er aan hunne eisch niet zou voldaan worden, haalde zij de vlag uit het stads-timmerhuis, en plaatste haar onder een verbazend vreugdegejuich en eenen stroom van vervloekingen tegen de onverzettelijke Municipalen op den kerktoren, waarna de buitensporigheid, bij mangel van genoegzame middelen om het politiek of regterlijk gezag te handhaven, in het gewoelvol MEDEWLIK tot eene verbazende hoogte steeg. Terwijl dit alles gebeurde, en Municipalen gezind bleven, om hun reeds wankelend gezag, ondanks den geweldigen tegenstand van verreweg het grootste deel der ingezetenen, te blijven handhaven, schreven zij in hunnen kommervollen toestand aan het Departementaal Bestuur van Texel, dat zich reeds naar Haarlem begeven had, ten einde diens hulp in te roepen; dan die poging was in de plaatshebbende omstandigheden zoo onberedeneerd als nutteloos. Het is wel zoo, dat de leden van het gezegde Bestuur, de stad MEDEWLIK in staat van beleg verklaarden en van oordeel waren dat de schuldigen door eene militaire regtbank moesten onderzocht en gestraft worden, zoo ook, dat zij, van dat besluit aan den Generaal BAUXE berigt gevende, aan dezen verzochten, om die Militaire Regtbank binnen MEDEWLIK in werking te doen brengen; maar, dit alles kon de Municipalen van MEDEWLIK luttel baten, daar hunne stad, als door het Bataafsche Bestuur verlaten, te beschouwen was, zoodra de Generaal DAENDELS de stelling van Mounickendam en Purmerende innam, en alle gemeenschap, met het land buiten de Linie liggende, had afgesloten. Men was in MEDEWLIK en in den omtrek, met die ongewone en scherpe maatregelen, vervat in de publicatie van den 28 Augustus, geheel onbekend gebleven, want, eer die aldaar kon aankomen, was een groot gedeelte van Noord-Holland reeds aan de Engelschen ingernemd, en het was eene meer wraakzuchtige dan verstandige poging van de Municipalen, toen zij op den 9 September nog in den waan verkeerden, dat zij weldra eene Militaire Regtbank in hunne stad zouden zien oprigten, om den hoon hun aangedaan, op eene strenge wijze aan de Oranjegezinden te wreken, doch waarin zij weldra gestuit werden, door de verschijning van twee Engelsche Officieren, die hen in hunne overwegingen kwamen storen, hun overbrengende eene orde van den Engelschen Legercommissaris Mörz, strekkende: om ten dienste van het Engelsche leger te leveren, het benodigde brood, meel, haver, hooi, stroo, brandstoffen en de behoeften voor het hospitaal, alles tegen behoorlijke prijzen, die bij de levering, op vertoon van quitantie, zouden voldaan worden, terwijl deze Officieren al verder requireerden, dat alle paarden in de stad tegen betaling ter hunner beschikking zouden gesteld worden. De Municipaliteit gaf daarop te kennen, dat zij getrouw aan het nog aanwezig Bataafsche Gouvernement en hunne posten, zoodanige bekendmaking, en daarbij bepaalde requisitiën niet konden gedoogen, welke redenen echter geen ingang vonden. De Engelschen zeiden, onder anderen, dat, ingeval hieraan niet voldaan werd, zij alsdan genoodzaakt zouden zijn, zulks met militaire magt en op eene voor de ingezetenen allernadeeligste wijze ten uitvoer te brengen. De Municipaliteit hier moerende kiezen tusschen de wet en de omstandigheden, vond zich, uithoofde van de haghelijke gesteldheid van zaken, zoo ten aanzien der burgerij als van zich zelven, genoodzaakt zich naar den onverzettelijk uitdrukkelijken wil der Engelschen te gedragen. De bekendmakingen werden afgekondigd en aangeplakt, doch, kort na het vertrek der

Engelschen, op orde van de Municipaliteit, weder afgenomen, en er werd aan de daarbij gedane requisitiën niet voldaan; terwijl zij het in deze oogenblikken niet raadzaam oordeelde, de meergemelde resolutie van het Departementaal Bestuur af te kondigen. Zij gaf van het een en ander per expresse bericht, aan dat Bestuur en aan den Generaal BAUNE; met geen ander gevolg echter, dan dat de kommervolle omstandigheid, aldaar de zelfde bleef, als zijnde het besluit van het in staat van beleg verklaren van de stad, door den Generaal BAUNE, geenszins in werking gebragt geweest, noch te dier tijd, noch bij vervolg, toen onze troepen er wederom bezit van genomen hadden, niettegenstaande het Departementaal Bestuur daartoe meer dan eenmaal aanzoek gedaan had.

De Municipaliteit, waarschijnlijk onderrigt van de beschikking, welke HENDRIK VAN STRALEN Jz., elders ten voordeele der Engelschen, over 's lands gelden gemaakt had, besloot den 10 September, om de voorhanden zijnde verpondingspenningen, ter somma van 6640 guld. 7½ ct., in allerijl naar 's Gravenhage te verzenden. Twee dagen daaraan volgende werd haar, van wege den Commissaris-Generaal MÖRS, per expresse, eene schriftelijke orde overgebragt, waarbij hij te kennen gaf, dat door de aankomst van Russische troepen de behoefte zoo dringende was geworden, dat de Regering van MEXEMBLIK zoo veel brood daags moest leveren, als metmogelijkheid geschieden kon; dat, ingeval de bakkers geen genoegzamen voorraad van meel hadden, de Regering alsdan, op poene van militaire executie, van de burgers moest vorderen, om hunne tarwe te laten malen, en hun aandeel voor het leger te leveren, en eindelijk, dat men des noods een derde rogge onder het tarwemeel mogt mengen. De Municipaliteit vond echter goed, aan deze requisitie wederom niet te voldoen, waar over de Commissaris-Generaal, bij vervolg van tijd, zijn hoogste ongenoegen te kennen gaf.

Den 15 September, des morgens ten acht ure, kwam een Engelsche kotter van veertien stukken, als een wachtschip voor de haven ten anker en onderzocht alle de vaartuigen, welke daar voorbij voeren. Zij werden eerst door een los en vervolgens, des noods, door een scherp schot genoodzaakt bij te draaijen. Dit veroorzaakte veel ongerustheid onder de inwoners; te meer, daar reeds een der kogels bij de Gereformeerde kerk was gevallen. Het plaatsen van dit gewapend schip voor de haven had ongetwijfeld ten oogmerk, om de gemeenschap langs de Zuiderzee af te snijden en de vaartuigen te beschermen, welke dagelijks van den Helder kwamen, om aldaar levensmiddelen af te halen; welk uitloopen van vaartuigen, zoo ten aanzien van MEXEMBLIK, als van Enkhuizen, Brockerhaven en Hoorn, door het Departementaal Bestuur van Texel ten allerstrengste verboden was, doch welk verbod de Municipaliteit van eerstgezegde plaats met geene mogelijkheid kon nakomen.

Den 17 September kwamen elf vijandelijke schepen voor de haven ten anker. In den namiddag, omstreeks ten half zes ure, vervoegden zich aan het huis van den President der Municipaliteit achttien à twintig Officiëren dezer flotille, en vorderden van hem order te stellen, om den vrijheidsboom, staande voor het raadhuis, te doen ombakken, het hout daarvan aan stukken te doen kappen, aan de vlammen op te offeren en den hoed, op den vrijheidsboom geplaatst, hun te overhandigen, alsmede om twee proclamatiën, ééne uit naam van den PRINS VAN ORANJE en de andere uit naam van den Koning van Engeland, te doen afkondigen en aanplakken. De President antwoordde aan hun Opperhoofd, G. DUNDAS, dat hij, ofschoon in deze

benauwde oogenblikken overvallen en de Raad niet vergaderd zijnde, echter zoo voor zich zelven, als voor zijne getrouwe medeleden, moest verklaren, dat, trouw gezworen hebbende aan het Bataafsche Gouvernement en de tegenwoordige orde van zaken, zij, zoo uithoofde van dien eed, als uit kracht hunner posten en gevoelens, aan geene andere orders of bevelen konden gehoorzamen, dan aan die van het Bataafsche Gouvernement, en dat hij, zoo wel als zijne medeleden, zich schuldig zouden maken aan meened, ingeval de bevelen, hetzij van den Prins, hetzij van den Koning van Engeland of van eenigen hunner Kommandanten, door hen werden opgevolgd. Waarop G. Dundas in verwoedeheid antwoordde: » Indien gij, als President der Magistraat » van Medemblik, niet dadelijk resolveert, om den patriottischen boom » te doen nederhakken, ons de daarop staande muts of hoed over te » geven, de proclamatiën te publiceren en te affigieren, zullen wij » u, als President, dadelijk door een escorte aan boord doen brengen » en de stad plat schieten." In dit verschrikkelijk oogenblik getroffen door het lot, waaraan de inwoners, ingeval van weigering, blootgesteld waren, voerde de President hem te gemoet: » Vermits ik dan, » zoo wel als mijne medeleden, door uwe magt overheerd ben, en » onze stad met hare inwoners aan de woede van eenen geduchten » vijandelijken aanval (zonder defensie voorzien) niet kan, noch mag » sacrifieren, erkenne ik in dezen te zijn overweldigd en vinde mij ge- » noodzaakt, niettegenstaande het verkrachten van mijnen eed en pligt, » aan uwe geforceerde orders, ingeval van nood, te moeten obedieren." Na den afloop dezer allernaangenaamste ontmoeting voor den President, deed hij de Municipaliteit in allerijl bijeenroepen, alwaar G. Dundas en zijne bijhebbende Officieren verschenen. Na gedaan verslag van het voorgevallene door den President ten zijnen huize, verklaarden al de leden, in dit geval, om der geduchte gevolgen wille, volstrekt buiten staat te zijn aan hunnen eed en pligt getrouw te blijven en dienvolgens in de dringende, schoon allernaangenaamste, omstandigheden zich te bevinden, van aan de bevelen der Britsche Officieren te moeten gehoorzamen. Waarna dan ook dadelijk de proclamatiën, ten overstaan der Officieren, moesten worden afgekondigd en aangeplakt, hetwelk onder een ijsselijk geschreeuw van *vivat Oranje!* enz. geschiedde. Terwijl terstond na de gedane publicatie de vrijheidsboom nedergehakt, de hoed der vrijheid daarvan afgenomen en door hen aan Dundas ter hand gesteld werd, wiens bijhebbend gezelschap den Secretaris der Municipaliteit, nadat hij de proclamatiën had voorgelezen, onder zware bedreigingen, noodzaakte de navolgende woorden aan het gemeen toe te roepen: » De Prins en de Hertog » van York zijn thans aan den Helder en zullen weldra te Amsterdam » zijn; de zeevaart zal gaan als in den Oranjetijd, en alles zal gaan » zoo als het in den Oranjetijd geweest is." Daarna werd de President genoodzaakt, om hen in persoon te brengen ten huize van den Scheepsbouwmeester der Marine, die, onder gelijke bedreiging, genoodzaakt werd hun toegang tot 's Lands werf en de nieuw gebouwde magazijnen te geven. Eindelijk stelden zij nog alle in de haven liggende vaartuigen in requisitie.

De uitslag van 6 October te Medemblik bekend geworden zijnde, viel het niet moeilijk te ontdekken, dat de Engelschen een bezoek van de Gallo-Bataven voorziende, dat niet verkozen af te wachten, maar zich tot den aftogt gereed maakten, hoe zeer zij dat oogmerk voor het publiek trachtten te verbergen. Reeds op den 8, 9 en

10 October, zag men hen met allen ijver werkzaam, om niet alleen hunne aan den wal gebragte bagaadje, aan boord van hunne schepen over te brengen, maar zij oordeelden zich ook bevoegd, om de in 's lands magazijnen gevonden wordende voorraad van scheepsbehoefte en tuigaadje tot zich te nemen, en eene van de binnen de haven liggende kameelen, buiten naar de reede te brengen, in welk bedrijf zij hoegenaamd geen tegenstand ondervonden, dewijl er gedurende de opgenoemde dagen geen aanmarsch van troepen te hemerken was. Dan, op den 11 October, bespeurende, dat de Hollanders werkelijk op marsch waren, om bezit van de stad te nemen, verwoegde zich de Engelsche kapitein Dundas, met eenige andere officieren, aan het huis van den President der Regering, berigtende: dat hij voornemens was de noodige wachten bij de poorten te stellen, om op de gevaren, welke hem en de stad bedreigden, bij de verschijning der Bataven, een wakend oog te houden; gelastende verder, dat de Regering de noodige orders stellen zoude, dat de burgers en ingezetenen (ingeval men genoodzaakt was geweld met geweld te keer te gaan), zich daar niet mede bemoeijen zouden, veel min eenigen tegenstand bieden, bevelende daar tegen de noodige waarschuwing, op straffe en bedreiging van militaire executie. Toen hierop nu, dien overeenkomstig, door de Regering bevel gegeven werd aan de burgers, om zich met niets te bemoeijen, kregen de Engelschen de handen ruim, om, alvorens de stad en haven te verlaten, de ledig geroofde magazijnen en werven van de Marine, benevens de twee voor de werf liggende fragatten genaamd *het Zeepaard* en *Enkhuizen*, voerende elk 24 stukken geschut, aan de vlammen op te offeren, ten welken einde zij dese kostbare eigendommen bevorens voorzien hadden, van eene groote hoeveelheid brandstoffen, bestaande in pik, leer, riet, papier en krullen, om in de laatste oogenblikken aangestoken te worden. Ondertusschen dat dit alles op de werf gebeurde, en de vlam van dien moedwillig gestichten brand, reeds uit het houtmagazijn en een wolk van rook uit de schepen ten hemel steeg, terwijl de beangste inwoners door dien euvelmoed over hun nakend lot, het hart van weedom wegkromp, naderden al vast de Nederlandsche soldaten het overheerde **MADZMBLIK**, die stormenderhand de stad binnentrokken, de wachthebbende Engelschen voor zich heendrijvende. Deze, toch geen oogmerk hebbende om zich te verdedigen of het bezetten der stad aan de Nederlanders te betwisten, namen in allerijl de vlugt naar hunne sloepen, waarmede zij de stad verlatende, naar hunne schepen roeiden, en zich zoo spoedig mogelijk aan boord bergden. Hier was het, dat zij, vervuld van spijt over de spoedige aankomst hunner tegenstanders, alvorens de stad en de reede te verlaten, eene hevige kannonnade uit hunne schepen begonnen in het werk te stellen, die veel meer diende om den angst der stedelingen te vergrooten, dan wel om de stad in eenen puin hoop te doen veranderen, dewijl dat bedrijf, buiten en behalve eene geringe schade aan de daken van eenige huizen, geene gevolgen had, terwijl zij aan vele burgers en het in-trekkend garnizoen niet konden beletten, om de schepen en overige gebouwen, door een spoedig aangebragte hulp, voor het geweld der vlammen te beveiligen. Op deze wijze, geraakten de stad **MADZMBLIK** en hare bewoners van de overheersching der Engelschen bevrijd.

De stormvloed van 4 Februarij 1825 veroorzaakte in **MADZMBLIK** en de omstreken niet alleen oogenschijnlijke gevaren, maar rigtte ook werkelijk eenige verwoestingen aan. De stad zelve, verkeerde in

een dringend gevaar, en men had haar behoud alleen aan Gods verschoonende goedheid en het spoedig doen bedaren der winden en vlooden te danken. Reeds op den avond van 3 Februarij wies het water tot zulk eene aanmerkelijke hoogte, dat het aan de oostzijde der stad, door de Schipsluis of zoogenaamde Bateau-porte, als in tweeën verdeeld voor de huizen stond en ook de westzijde, bestaande in het Achtereiland, de Westerhaven en den Turfhoek, uithoofde dat de ringketten der gemelde sluis, tot haar behoud geopend, later niet konden gesloten worden, geheel werd overstroomd, en de bewoners van die gedeelten der stad, naar hunne tweede verdieping moesten vlugten. Met reden vreesde men van het ochtendgetijde nog ergere gevolgen, en zulks te meer wegens het aanhouden van den storm en het alzins ruwe weder, met zware donder en bliksem. En hoezeer de eerste schrik, voor reeds vermelde dijkbreuk, geene bijzondere gevolgen had, de stad, op eenen uithoek gelegen en als van drie zijden door de zee omringd, was daarmede niet beveiligd. De oostzijde liep het allergrootste gevaar; reeds in den voormiddag ontdekte men een gat, bij een oud vervallen huis, dat, benevens nog een ander, welhaast instortte, zonder dat deze puinhoopen, noch het stroo en aarde, met alle vlijt en snelheid bijeen gebragt, de opening konden stoppen. Met het gedruisch van eenen waterval stortte zich in tegendeel de zee in de lagere deelen, als grachten en slooten, neer, en zou de ondermijning en omverwerping van alle huizen op de haven ten onvermijdelijke gevolge hebben gehad, indien niet de krachtadige middelen, het inwerpen van zware balken en omgorden met palen en planken, waartusschen de slechts verkrijgbare stoffen eindelijk gestrekt hadden, om den stroom van reeds vijftig voet breedte, bij negen diepte, eenigzins te stuiten en althans voor verdere uitbreiding te bewaren. Niet minder bang zag het er uit aan de westzijde, waar bij het Koggehuis een gat in den grond ontstond, desgelijks in den Turfhoek, terwijl het zee water met zulk een geweld over de waterkeering bij de werf instroomde, dat het bij de Baanpoort mede eene opening maakte, en zich in het binnenwater ontlastte. Het is derhalve niet te verwonderen, dat de schrik en ontsteltenis van MEDEMBLIK inwoners, onder de uitgestane gevaren en angstige vooruitzigten, groot was, daar men niet ontkennen kan, dat, indien de stormen en vlooden nog 24 uren voortgewoed hadden, geheel MEDEMBLIK, meer dan waarschijnlijk, eene prooi der golven zoude zijn geworden. Sedert heeft men tot te betere keering van het opgestuwde zee water, de Ooster- en Westerhaven met lage muren omringd, waardoor de vrees voor het instormen der zee, aanmerkelijk verminderd is.

Het wapen van MEDEMBLIK is een veld van sabel, met een pal of staande baar van goud (misschien het water de Leek verbeeldende) en met eene Keizerlijke kroon gedekt. Het oud zegel van MEDEMBLIK is een sloopje met dertien man er in, binnen dit omschrift: *Sigillum Burgentium in Medemlek* (d. i. zegel der burgers in MEDEMBLIK).

MEDEMBLIK (HET SLOT-TE-), voorm. kast. in Dregterland, prov. Noord-Holland, arr. en 4 u. N. van Hoorn, kant., gem. en in de stad Medemblik, aan de Oosterpoort, waartoe het te voren de aannadering bestreek.

Sommigen houden het er voor, dat het door de oude Koningen van Friesland, in de zevende of achtste eeuw, is gesticht; doch naar alle waarschijnlijkheid is het eerst omtrent het jaar 1287, door Floris V, Graaf van Holland, gebouwd, om de Westfriezen te betengelen.

Dit slot heeft zijne hooge en sterke torens, zijne stevige ringmuren dubbel noodig gehad. Het heeft menigen aanval en menigen vijandlijken storm moeten verduren. In het jaar 1296 steeg de eerste oorlogsvlam alhier op. WILLEM VAN MECHELEN, een en veertigste Bisschop van Utrecht, nam de afwezigheid van Graaf JAN I, toenmaals in Engeland zijnde, waar, en ruide de Westfriezen op om het Hollandsche juk van hunne schouderen te werpen, en hunne oude vrijheid weder te hernemen; zijne staatzuchtige inblazingen vonden bij menschen, die reeds sedert lang naar eene verandering van regeringsvorm gerekkhad hadden, geroedelijk gehoor. Zij namen eerlang de wapenen op, en, nadat zij de sterke burgten Wydenesse en Eenigenburg ingenomen en verwoest hadden, rukten zij verder naar Medemblik, welke stad vooral door hare ligging in de nabijheid, voor hen van zeer groot belang was. Met den eersten aanval drongen zij de stad binnen, en staken haar in den brand. De Hollandsche bezettingen echter, onder hunnen Hoofdman FLORES VAN ECKORD, weken op het slot, en verdedigden het zoo manmoedig tegen de herhaalde bestormingen der oproerige Friezen, dat zij telkens met bebloede koppen moesten afdeinzen. Doch vernomen hebbende, dat het kasteel slechts eenen geringen voorraad koren over had, namen zij het besluit, de bezetting uit te hongeren en dus tot de overgave te noodzaken. Hunne onderneming was ook bijna ten volle geslaagd, doch Graaf JAN VAN AVENES, die, gedurende de afwezigheid van zijnen neef Graaf JAN I, de regering over Holland op zich genomen had, deed de Vlamingen het beleg der stad Middelburg, in Zeeland, opbreken; rukte met een sterk leger, in twee kolommen verdeeld, in West-Friesland, en terwijl de Heer VAN ANSEL, met de eene kolom, Enkhuisen vermeersterde, trok hij met de andere naar Medemblik, en bragt, door in zijnen weg alles te plunderen en te verbranden, den vijand een onbeschrijfelijk nadeel toe. De Kastelein op het Slot-~~van~~ MEDEMBLIK de ontstokene vlam ziende opgaan, bespeurde nu duidelijk, dat de aannaderende hulpbenden niet verro af waren; hij werd de angstvalligheid der oproerige belegeraars gewaar, en had dus zeer weinig moeite, om de zijnen tot eene herhaalden mannelijken uitval aan te moedigen. Hij deed de poorten openen, stortte met zijne onderhoorige manschappen op de wankelmoedige West-Friezen, en wel met zoo veel beleid en dapperheid, dat de belegeraars, met achterlating van vele dooden, gevangenen, hunnen krijgsvoorraad en mondbehoefsten, het beleg op eene schandelijke wijze moesten opbreken.

Dit slot moest andermaal de rampen des oorlogs verduren in de binnenlandsche beroerten van het jaar 1426, tusschen de Hoeksche en Kabeljauwsche partijen, en werd, benevens de stad, door de laatste partij ingenomen.

In nog hagchelijker omstandigheid echter was dit kasteel in het jaar 1517, wanneer de Geldersche Friezen of de zoogenaamde Zwartenhoop, bijna vier duizend man sterk, onder aanvoering van de twee Oversten SELBACH en GOLTSTREIN, op den 24 Junij, met honderd en vijftig schepen van de Lemmer in zee staken, onder het bevel van LANGER PIEN. Deze vloot kwam den volgenden dag, zijnde het feest van den Heiligen LEVINUS, omtrent ten tien ure voor den middag, te Wervershoof, bij Medemblik aan; veroverde den 26 daaraanvolgende de stad stormenderhand, waarna die woeste hoop alles dood sloeg, wat hun in de eerste hitte voorkwam. De burgers echter weerden zich zeer dapper, doch eindelijk, voor de groote overmagt moettende bukken, weken zij gedeeltelijk op het kasteel, en verborgen zich gedeeltelijk in

honne woningen, maar uit deze laatsten werden zij met geweld gehaald en als gevangenen weggevoerd. Daarna bestormden de vijanden bij herhaling het kasteel, doch werden telkens met bebloede koppen afgewezen, door den dapperen Kastelein Joost van Buren, die de bezetting, weinig tijds te voren door eene kompagnie voetknechten versterkt, op dezen vreesselijken dag door eene menigte gevlugte burgers vermeerderd had. De vijand, dus geen middel ziende om het kasteel magtig te worden, oefende zijne laatste wraak aan de stad uit, plunderde haar, en stak haar vervolgens in den brand. Het vuur nam binnen weinige uren zoodanig de overhand, dat niet een eenig huis de woede der vlammen ontkwam, hetwelk eene bijna onherstelbare schade veroorzaakte, die nog daarenboven vermeld ging met het verlies van de aloude handvesten der stad, benevens hare brieven en bescheiden. Alleen het kasteel bleef onbeschadigd.

In het jaar 1372 verdedigde de Spaanschgezinde bezetting, dit kasteel, zeer dapper, tegen de twee kompagnien Enkhuizer burgers, CILAS KROES en JACOB KORNELIS IN 'T HOF, en twee kompagnien soldaten, onder de Hopmannen KABELJAUW en RUICHAYER, die, nadat men langen tijd vruchteloos gearbeid had, om Medemblik aan de zijde der Staten en van den Prins van ORANJE over te brengen, de stad bij verrassing innamen, komende de burgerij van Enkhuizen door de Wester- en de soldaten door de Ooster-poort binnen. Doch weinig vermogt alstoen de kloekmoedigheid van de bezetting, noch de sterkte van het kasteel; men stelde de vrouwen en kinderen van de Medemblicker burgers, op het kasteel in bezetting, er voor, en gebruikte hen als eene borstwering voor de krijgsknechten, welke gereed waren het kasteel te bestormen, waardoor de bezettingen genoodzaakt werden, bijaldien zij hunne geliefdste panden niet onder hun gezigt wilden zien sneuvelen, de sterkte over te geven. Nog in het zelfde jaar moest dit slot andermaal zijne poorten gedwongen openen, wanneer de burgerij van Medemblik, getergd door het gevangenen nemen van twee hunner medeburgers, door den Kapitein JACOB KABELJAUW, en zijne bedreiging, om de gevangenen naar het kasteel te voeren en, tegen de voorregten der stad, aan den hals te straffen, het geweer opvatte, en dien Kapitein, welke op het stadhuis gevlugt was, dwong, zijne soldaten uit het slot te doen trekken en het aan de burgerij over te geven, wanneer hij niet wilde, dat het oproer heviger zoude onthranden. Kort daarna werd dit verschil in het vriendelijke bijgelegd, en den Kastelein, Jonker CORNELIS VAN RIJSWIJK, het slot wederom ingeruimd.

Het hoofdgebouw van dit kasteel dient thans tot vergaderplaats van het Departement Medemblik der Maatschappij: *Tot Nut van 't Algemeen* en tot concerten in den winter. Buiten dit is daarvan thans niets dan de poort, die tot het plein leidt, en de bouwyd van eene vierkante en eene ronde burgt aanwezig.

Men bewaart er nog een aantal wapenrustingen uit de voorvaderlijke tijden.

Voorheen was het kasteleinschap van dit slot een zeer aanzienlijk ambt, hetwelk na het overlijden van DIDRIK SONOX, Gouverneur van Noord-Holland, vernietigd is.

MEDEMBLICKER KOGGE (DE), een der vier *Noorderkoggen*, prov. Noord-Holland; palende N. aan de Zuiderzee, O., Z. en W. aan de Middel-kogge.

Zij bevat de stad Medemblik, benevens de dorpen Opperdoes, Oostwoud en Hauwert,

MEDEN (HOOG-) en **LEEGE-MEEDEN**, geh. en d. in het *Westerkwartier*, prov. *Groningen*. Zie *HOOGMEEDEN* en *LEEGEMEEDEN*.

MEDEN (UITHUIZER-), d. in *Hanningo*, prov. *Groningen*. Zie *UITHUIZERMEDEN*.

MEDENT, b., prov. *Friesland*, kw. *Oostergoo*, griet. *West-Dongeradeel*, arr. en 5 u. N. N. O. van *Leeuwarden*, kant. en 1½ u. O. Z. O. van *Holwerd*, onder *Hantumer-Uitburen*. Zij bestaat uit twee boerenzathen, *Groot-Medent* en *Klein-Medent* geheeten.

MEDERNACH, gem., deels in de heerl. *Felts*, deels in de heerl. *Moestorf*, grooth. *Luxemburg*, kw., arr. en kant. *Diekirch*; palende N. en N. W. aan de gem. *Ermsdorff*, O. aan *Waldbillig*, Z. aan *Feltz*, Z. W. aan *Nomerén*.

Deze gem., bevat het d. *MEDERNACH*, de geh. *Medernach-auf-dem-Knepfgen*, *Medernach-auf-Marxberg*, *Oligsmuhl*, *Rinkenberg*, *Savelborn*, *Platscheid*, *Schwantenhoff* en *Wiudhoff*, benevens de groote hoeve *Furtgeshoff*.

Men telt er in 194 h. en 980 inw., die allen R. K. zijn en eene par. nitmaken, welke tot het vic. apost. van *Luxemburg*, dek. van *Diekirch*, behoort, en door eenen *Pastoor* bediend wordt.

De middelen van bestaan der ingezetenen zijn landbouw en veeteelt. De voortbrengselen van den grond bestaan in tarwe, rogge, haver, gerst, boekweit, ooft en aardappelen. De veestapel wordt gerekend op 80 paarden, 210 runderen en 100 zwijnen.

Het d. *MEDERNACH* ligt 5 u. N. N. O. van *Luxemburg*, 2 u. Z. O. van *Diekirch* aan de *Schwartzo-Brenz*. De voornaamste gebouwen zijn de kerk, de school en het gemeentehuis.

MEDERNACH-AUF-DEM-KNEPFGEN, geh. in de heerl. *Felts*, grooth. *Luxemburg*, kw., arr., kant. en 2 u. Z. O. van *Diekirch*, gem. *Medernach*.

MEDERNACH-AUF-MARXBERG, geh. in de heerl. *Felts*, grooth. *Luxemburg*, kw., arr., kant. en 2 u. Z. O. van *Diekirch*, gem. *Medernach*.

MEDHUIZEN (GROOT-), b., prov. *Friesland*, kw. *Westergoo*, griet. *Oost-Dongeradeel*, arr. en 6 u. N. O. van *Leeuwarden*, kant. en 1½ u. O. en N. van *Dockum*, ½ u. N. van *Be*, waartoe het behoort.

MEDHUIZEN (KLEIN-) b., prov. *Friesland*, kw. *Westergoo*, griet. *Oost-Dongeradeel*, arr. en 6 u. N. O. van *Leeuwarden*, kant. en 1½ u. O. ten N. van *Dockum*, ½ u. N. van *Be*, waartoe het behoort.

MEDJAGANG, d. in *Oost-Indië*, op het *Sundasche eil. Java*, resid. *Rembang*.

In de nabijheid vindt men een oud heilig graf, waaraan de *Javanen* grooten eerbied bewijzen.

MEDJING, d. in *Oost-Indië*, op het *Sundasche eil. Java*, resid. *Djocjokarta*.

MEDINGEN, geh. in het halj. van *Luxemburg*, meijerij van *Sandweiler*, grooth. *Luxemburg*, kw., arr., kant. en 2 u. Z. O. van *Luxemburg*, gem. en 25 min. Z. van *Contern*, aan de *Syren*.

MEDIOLANIUM, ook wel *MEDIOLANUM*, plaats, welke bij *Protonaxus* voorkomt, als liggende ¼ graad N., d. i. 10 u. gaans, van *Navalia*. Men wil dat dit het tegenwoordige geh. *Mid-Laren*, in *Oostermoerderdingaspil*, prov. *Drenthe*, zoude zijn. Zie *MIDLAREN*.

MEDONO, d. in *Oost-Indië*, op het *Sundasche eil. Java*, resid. *Kadoe*, reg. en 9 palen N. van *Magelang*, bij het *Djamboesche* bergte, ruim 367 ell. boven de oppervlakte der *Zee* verheven.

De groote postweg van Pingol naar Magelang, loopt over dit d. en kan van hier af eerst door rijtuigen bereden worden.

MEDUA, naam, voorkomende in den overdrachtsbrief van Jonker BALDERIK, waarbij hij al zijn goed, gelegen tusschen den tweespaltigen Rijn (dat is, de Rijn met zijne twee armen of takken) en tusschen de Maas, in het jaar 850 overgedragen heeft aan de kerk van Utrecht, eenige geringe opkomsten van den Bisschop wederom krijgende, om daarvan te leven.

Dit MEDUA is vermoedelijk thans het d. MIDDELAAR, in *Opper-Gelder*, prov. *Limburg*. Zie MIDDELAAR.

MEDUM, voorm. d. in het Noordoosten van de prov. *Groningen*, dat bij den watervloed van 1277 door de Dollart verzwolgen is.

MEDUM, voorm. kloost., prov. *Friesland*, kw. *Westergoo*, griet. *Franekeradeel*, onder *Tjum*.

Dit kloost., bewoond door Nonnen, en geheiligd aan MARIA MAGDALENA, werd, door den zwaren watervloed van 1289, zoodanig verarmd, dat de Zusters, haar bestaan niet langer kunnende vinden, zich genoodzaakt zagen, met verlaten van den regel harer orde, met de handen haar brood te winnen. Om deze reden werden zij door den Bisschop van Utrecht tot de orde van Premonstreit, onder de voorgij van Lidlum gebracht, en geheel het klooster, bestaande uit drie en vijftig kloosterlingen, met de goederen, onder Lidlum en Bajum verdeeld. Naderhand diende deze plaats tot eenen uithof voor de Abten van Lidlum, en van deze zocht TETARDUS SCHELLINGANUS, een voorstander van de partij der Vetkoopers, hier, in het jaar 1581 eene stins te bouwen; doch dit mislukte hem, dewijl de Schieringers, en vooral SJAERDEMA van Franeker, zulks niet willende dulden, den Abt, toen hij hiermede bezig was, overrompelde en onderscheidene Monniken doodsloegen, doch den gevangen Abt bij verdrag weder slaakten.

Ter plaatse, waar dit klooster gestaan heeft, ziet men thans twee boerenplaatsen, welke den naam van MEDUM hebben behouden.

MEEDEN (DE), d. in *Hunsingo*, prov. *Groningen*. Zie UITHUIZER-MEEDEN.

MEEDEN (DE), gem. in het *Wold-Oldambt*, prov. *Groningen*, arr. *Winschoten*, kant. *Zuidbroek* (1 k. d., 12 m. k., 3 s. d.); palende N. W. aan de gem. *Zuidbroek*, N. O. en O. aan de gem. *Scheemda*, Z. met een zeer klein gedeelte aan *Oude-Pekela* en voorts aan *Veen-dam*, W. aan *Muntendam*.

Deze gem. bevat het d. de Meeden, benevens eenige verstrooid liggende h.; beslaat, volgens het kadaster, eene oppervlakte van 1689 bund. 17 v. r. 67 v. ell., waaronder 1672 bund. 22 v. r. 88 v. ell. belastbaar land; telt 211 h., bewoond door 242 huisgez., uitmakende eene bevolking van ruim 1250 inw., die meest hun bestaan vinden in den landbouw en de veeteelt. De landen zijn tot beide einden geschikt, terwijl daarop alle soorten van veldvruchten worden verbouwd. Men ontmoet er heerlijke en kostbare boerenplaatsen en grootendeels zware en ligte kleigronden, voorts veengronden, sints eeuwen tot zeer geschikte bouwlanden ontgonnen, alsmede een weinig geest- of zandgrond en nog ongeveer 200 bunders hoog veen en dalgrond. Men heeft er eenen korenmolen, tevens pelmolen, door wind gedreven. Ook mag deze gem. zich voortdurend in eenen bloeienden toestand verheugen.

De Herv., die hier ruim 1140 in getal zijn, onder welke 250 Ledematen, maken eene gem. uit, welke tot de klass. en ring van

Winschoten behoort. De eerste, die hier het leeraarsambt heeft waargenomen, is geweest **SEBASTIANUS HERMANNI**, die er reeds den 28 April 1598 stond en er nog den 25 Junij 1600 was, terwijl hij, in dat jaar of in het begin van het volgende, naar Eexta werd beroepen. Het beroep is eene collatie van de stemgerechtigden, de kerkvoogden en den kerkeraad.

Bij Koninklijk besluit van 19 October 1844 is alhier ook het oprigten van eene gem. der Christelijke Afscheidenen toegestaan, welke 40 zielen telt, onder welken 20 Ledematen.

De Doopsgez., van welke men er ongeveer 50 aantreft, behooren tot de gem. *Midwolda-Beerta-en-de-Weeden*, welke hier eene kerk heeft. — De enkele Evang. Luth., die er woont, behoort tot de gem. van *Winschoten*. — De R. K., die er ongeveer 40 in getal zijn, behooren tot de stat. van *Winschoten*.

Men heeft in deze gem. eene school, welke gemiddeld door een getal van 140 leerlingen bezocht wordt.

Het d. *DE MARDEN*, waarvan, in zeker handschrift van de abdij van Aduard, onder den naam van *MARDEN* of *MARDIS* gewag wordt gemaakt, en dat in de bulle van Paus Pius verkeerdelijk *MARDUX* genoemd wordt, in plaats van *MARDUX*, zooals het d. voorkomt in een Charter van 1391, ligt 1½ u. Z. O. van Zuidbroek, ongeveer 1 u. O. van Muntendam, 1 u. Z. van het Winschoter-diep, in een zeer boschrijk oord. Het is een lang uitgestrekt d. van omstreeks ½ u. dat 166 h., met 1020 inw. telt en een der fraaiste in het Oldambt is. De rijweg loopt er, over eenen zandaachtigen bodem, door heen.

De opkomst van dit d. is onbekend, doch, zoo als het thans is aangelegd, is het zekerlijk ontstaan, na de inbraak van den Dollart in deze provincie, ten jare 1277. Deze plaats echter moet ook reeds voor dien tijd bestaan hebben, en wel langs den zoogenaamden ouden weg, welke, waar hij aan de pastorie-beerd begint, ongeveer 700, en in het westeinde meer dan 1800 ell. noordwaarts van het tegenwoordige dorp verwijderd is. Dit is te meer waarschijnlijk, vermits bij dien weg nog vele oude steenen, misschien overblijfsels van de verwoeste huizen bij voormelde inbraak van den Dollart, te vinden zijn; alsmede, omdat voor zeer weinige jaren, in de pastorielanden, de grondslagen van een aldaar gestaan hebbend kerkje of kapel zijn uitgegraven en er ook nog een zoogenaamd oud kerkhof bestaat. Het d. heeft zijnen naam gekregen van de weiden, want *Made*, *Mede* en *Meeds* beteekende oudtijds en ook thans nog eene weide. Aan de noordzijde van het dorp heeft men kleigrond, en aan de zuidzijde veengrond.

De kerk is een langwerpig vierkant hoog gebouw, hebbende twee ingangen, een ten Z. en een ten O.; twee hangzolders eene ten W. en eene ten O.; de predikstoel staat bijna in het midden tegen den zuidermuur; het orgel is geplaatst op den hangzolder aan de Oostzijde. Volgens eene vroeger aanwezige inscriptie was het eerste orgel gemaakt in het begin der zeventiende eeuw; het werd in 1751 vernieuwd. Het niterlijk aanzien der kerk is zeer oud, doch inwendig zeer goed oederhouden. Op het kerkhof, rondom de kerk, vindt men een groot aantal zerken. De toren staat ongeveer twaalf ellen ten Zuidwesten van de kerk afgescheiden, en is van onder zwaar en vierkant, doch zeer laag en met een gewoon huijsdak, waarop een zeer klein koepeltje staat, in hetwelk een klokje hangt, dat met een uurwerk in verband staat. In den toren hangen twee klokken, de eene gegoten in 1714, de andere in 1784.

De Afscheidenen houden hunne bijeenkomsten in een particulier bewoond huis. — Het kerkje der Doopsgez. is een eenvoudig gebouw zonder toren of orgel.

Bij Westerlee en de Meeden zijn de sporen van een der oudste bodijkingen tegen den Dollart, zichtbaar in de kolken en de aanslijking van kleigrond.

MEEDEN (OP-), geh. in *Fivelgoo*, prov. *Groningen*. Zie OPMEEDEN.

MEEDEMERDIEP, water in het *Wold-Oldambt*, prov. *Groningen*, dat, voor omtrent honderd vijftig jaren door de Meedemerveenen gegraven is en thans de Zuid-Wending genoemd wordt.

MEEDEMERVEENEN, hooge veenen in het *Wold-Oldambt*, prov. *Groningen*, gem. en Z. van de Meeden.

Deze veenen, welke zich vóór het jaar 1649 zuidwaarts tot de Peckelaster-Zwette uitstrekke, waar de tegenwoordige, onder Veendam behorende gehuchten de Ommelanderwijk en Zuidwending zijn, zijn thans slechts tusschen de Boven- en de Beneden-veensloot bepaald.

MEEDENTILJE, brug in het *Westerkwartier*, prov. *Groningen*, 10 min. O. van Fransum, over de Fransumertogt, zijnde de limiet-scheiding tusschen Aduard en Ezinge.

MEEDHUIZEN, MEETHUIZEN of, zoo als men thans meestal zegt, MIDHUIZEN of MIDTHUIZEN, d. in *Fivelgo*, prov. *Groningen*, arr., kant. en 1 u. Z. O. van *Appingedam*, gem. en 1 u. Z. ten W. van *Delfzijl*, in eene lage landstreek van geringe hoedanigheid.

Men telt er in de kom van het d. 50 h. en 160 inw. en met de daartoe behorende geh. Wilderhof, het Grashuis, Opmeeden, de Schaapbulten en Ideweer, 59 h. en 250 inw., die meest hun bestaan vinden in den landbouw.

De bodem bestaat er uit roodoorn (oer) en verder zuidwaarts uit dertie en ligt en veengrond. Dewijl men er omgeven is door het Meed- of Midhuister-meer, het Kleine- of Farmsummer-meer en het Proostmeer, zoo heeft men hier goede gelegenheid tot visschen en vogelvangen. De landerijen worden grootendeels droog gemalen.

De Herv., die er 160 in getal zijn, onder welken 50 Ledematen, maken eene gem. uit, welke tot de klass. en ring van *Appingedam* behoort. Deze gem. is in de eerste jaren na de reductie met *Farmsum* gecombineerd geweest, tot in het jaar 1624, toen PATROCLUS ROMELING deze combinatie bediende, als wanneer HARCO TJADEN tot eersten Predikant in de afzonderlijken gem. te MEEDHUIZEN beroepen werd, alwaar hij in 1640 overleed. Het regt van collatie heeft hier altijd gestaan bij het adellijk huis van *FARBSUM*. — De R. K., welke er 50 in getal zijn, worden tot de stat. van *Delfzijl* gerekend.

In Januarij 1884 werd dit d. door het Statenvolk in kolen gelegd.

MEEDHUIZERMEER, MEETHUIZERMEER of MIDHUIZERMEER, meer in *Fivelgo*, prov. *Groningen*, 10 min. N. W. van Meedhuizen.

Het beslaat eene oppervlakte van 103 bund. 16 v. r. 50 v. ell.

MEEDSTER-GRIEDE (1), meestal MEISTER-GREIDE uitgesproken, geh. in *Hunsingo*, prov. *Groningen*, arr. en 5½ u. W. van *Appingedam*, kant. en 3 u. N. O. van *Onderdendam*, gem. en 30 min. N. van *Uithuizermeeden*; met 75 h. en 440 inw.

MEEDSTERMAAR (HET), water in het *Wold-Oldambt*, prov. *Groningen*.

(1) GRIEDE, oud-naam en dus zoo veel als grasland dat nog nimmer, althans in vele jaren niet omgeploegd is, zoodat MEEDSTER-GRIEDE beteekent oude graslanden van Uithuizer-Meeden.

MEEKRAPSTOOF (DE), plaats in *Fivelgo*, prov. *Groningen*, arr., kant. en $\frac{1}{2}$ u. W. van *Appingedam*, gem. en $\frac{1}{2}$ u. Z. van *Loppersum*, bij *Garrelweer*, welke onder dezen naam op sommige kaarten voorkomt, doordien aldaar vroeger eene meekrapstoof stond; doch deze is sedert vijftig jaren niet meer aanwezig.

MEELE (DE), uitgestrekte weide in *Zalland*, prov. *Overijssel*, arr. en kant. *Zwolle*, gedeeltelijk gem. *Dalfsen*, gedeeltelijk gem. *Nieuwleusen*, bij de *Dedemsvaart*, waar die van *Dalfsen* en *Nieuwleusen* hun vee laten weiden.

MEELPUIL, bekende herberg in het *Westerkwartier*, prov. *Groningen*, arr. en $1\frac{1}{2}$ u. W. van *Groningen*, kant. en 1 u. Z. van *Zuidhorn*, gem. en 1 u. Z. O. van *Aduard*, 20 min. Z. O. van *Leegmeede*, aan de vaart, in het geb. *de Poffert*.

MEENA, rijk in *Oost-Indië*, op het midden der noordkust van het eil. *Timor*, een der *Kleins-Sunda-eilanden*.

MEENT (DE), pold. in *Gooiland*, prov. *Noord-Holland*, arr. *Amsterdam*, kant. en gem. *Naarden*.

Deze pold. beslaat, volgen het kadaster, eene oppervlakte van 98 bund. en wordt door eene sluis of duiker, liggende in de *Buitendijkische-Akers*, van het overtollige water ontlast.

MEENT (DE), buit. in het *Overkwartier*, der prov. *Utrecht*, arr., kant. en $\frac{1}{2}$ u. Z. van *Utrecht*, gem. en 40 min. W. van de *Bilt*.

Deze buit. beslaat, met twee boerenplaatsen en eenige daartoe behoorende gronden, eene oppervlakte van 74 bund., en wordt thans in eigendom bezeten door Mevrouw de weduwe *Andrijs Oortman*, woonachtig te *Utrecht*.

MEENTESCHAAR (DE), uitgebreide gemeenteweide, in het *Westerkwartier*, prov. *Groningen*, arr. *Groningen*, kant. *Zuidhorn*, gem. *de Leek*, N. van *Midwolde*, eene oppervlakte beslaande van 71 bund. 61 v. r. 80 v. ell.

MEEP (DE), waarwater ten N. van de *Zuidersee*, Z. van *Ter Schelling*, tusschen de *Haart-Dwars-in-den-Weg* en den *Grinderwaard*, van de *Rupel* naar de *Jetting* loopende.

MEER, heideveld in de *Meijerij van 's Hertogenbosch*, kw. *Oisterwijk*, prov. *Noord-Brabant*, gem. en 20 min. Z. W. van *Loon-op-Zand*; eene oppervlakte beslaande van 8 bund. 50 v. r.

MEER, geh. in *Zalland*, prov. *Overijssel*, arr. en $7\frac{1}{2}$ u. N. O. van *Deventer*, kant. en $1\frac{1}{2}$ u. Z. O. van *Ommen*, gem. en 20 min. Z. O. van *den Ham*.

MEER (DE), voor een gedeelte ook wel de *LEICHAAN* genoemd, waterloop in de *Meijerij van 's Hertogenbosch*, kw. *Maasland*, prov. *Noord-Brabant*, welke zijnen oorsprong neemt te *Boeket*, in de *Peel*, met eene westelijke rigting door *Heeswijk* loopt en, bij *Middelrode*, in de *Aa* valt.

MEER (DE), water in het graafs. *Culenburg*, prov. *Gelderland*.

Het is dat gedeelte der *Bisschopsgraaf*, hetwelk begrepen is tusschen de stad *Culenburg* en de *Nieuwebrug*. Dit water is voor kleine schepen bevaarbaar en loopt met eene noordwestelijke rigting in de *Stadsgracht* uit.

MEER (DE) of de *MEER*, oud adell. h. in *Dregterland*, onder de *Veenhop*, prov. *Noord-Holland*, arr., kant. en $1\frac{1}{2}$ u. W. ten N. van *Hoorn*, gem. *Berkhout-en-Baarsdorp*, $\frac{1}{2}$ u. N. ten W. van *Berkhout*, *Baarsdorp*, waartoe het behoort.

MEER (HET), b., prov. *Friesland*, kw. *Zevenwouden*, griet. *Schatterland*, arr., kant. en in het vl. *Heerenveen*, waarvan het het oostelijke gedeelte uitmaakt.

Vroeger heeft hier de R. K. kerk van het Heerenveen gestaan, welke in het jaar 1841 door eene andere, meer westwaarts geplaatst, vervangen is.

MEER (HET), beek in het *Rijk-van-Nijmegen*, welke uit het *Wijdersche-Meer*, in de Pruisische prov. *Rijnland*, voortkomt, met eene westelijke rigting langs Persingen naar Nijmegen schiet, waar zij zich in de *Waal* ontlast.

MEER ('T), verkorte naam, onder welke het *Uddeleermeer*, op de *Middel-Veluwe*, prov. *Gelderland*, in de nabuurschap meest bekend is. Zie *Uddeleermeer (Het)*.

MEER (HET HUIS-TER-), voormaals het *Kasteel-te-Maarssen*, riddermatige hofst. in het *Nederkwartier* der prov. *Utrecht*, arr. *Utrecht*, kant., gem. en in het d. *Maarssen*.

Deze ridderhofst. is een prachtig gebouw, naar den hedendaagschen smaak met schuiframen opgebaald. De ingang is aan den rijweg, tegen over de kerk van Maarssen. De kroonlijst van den achtergevel die naar de Vecht strekt, is van een kunstig gewerkte stijl, vol van beeld- en snijwerk. De frontespies, het balkon daar onder, en de waterkom van grotwerk, zijn ook zeer fraai. Doch inzonderheid verdienen de uitgestrekte hoven en plantaadjen, die aan dit huis behooren, en zoo aan deze als aan gene zijde van den gemelden rijweg aangelegd zijn, bezigtigd te worden, uit hoofde van de fraaije lanen, waterkommen, kabinetten van heerlijk grotwerk en fonteinen, welke alles niet zonder groote kosten vervaardigd is.

Het *Huis-ter-Meer* is, naar sommigen willen, reeds gesticht in het jaar 1085, door de Heeren van der Meer, welke het nog in de veertiende eeuw bezaten, wordende alstoen zekere *Frederik van der Meer* als bezitter van dat huis vermeld. Diens achterkleinzoon *Joost van der Meer*, droeg het in het jaar 1457 over aan *Jacob van Amerongen*, van wien het den 3 Februarij 1474 kwam op *Mr. Folpard van Amerongen*. Bij diens overlijden ging het leen over op zijnen zoon *Jacob*, op den 14 Mei des jaars 1485, terwijl diens laatste erfdochter, *Maria*, hem opvolgende, het den 27 April 1525 in koop overdroeg aan de Landkommanderij van Utrecht, ter welker behoeve *Steven van Zuylen van Nyevelde*, als toenmalige Landkommandeur der Duitsche orde ter Balie van Utrecht, het huis in bezit nam en bewoonde. Tijdens diens bezit werd het huis aanmerkelijk versterkt, uitgebreid en verfraaid en droeg het op gemelde *Steven's* uitdrukkelijk verlangen, den naam van *Huis-te-Zuilenburg*. Was de toenmalige bezitter hoogelijk met dit gebouw ingenomen, het bezit daarvan kostte hem het leven, want daar hij eenen soldaat, die in de grachten vischte, wreedaardig door zijne bedienden had doen doodschieten, namen diens kameraden daarover vreesselijke wraak, door het huis te overvallen en in te nemen, bij welke gelegenheid Heer *Steven sneuvelde* of vermoord werd. Als Landkommandeur door *Wouter van Anstel van Mynden* opgevolgd, werd deze, in die hoedanigheid, op den 5 Julij 1529, met het huis beleend. Bij zijn overlijden, in het jaar 1556, volgde *Albert van Egmond* hem, in zijne waardigheid, op, en werd den 3 Januarij 1558 met het huis beleend. Den 15 November 1546, ging het huis in eigendom over op *Antoon van Meerten van Esschenstein*, die het den 16 Mei 1568 opdroeg aan zijnen zoon *Hendrik van Arcoude van Meerten*, wiens eenige dochter, *Jonkvrouwe Anna*, den 8 Junij 1580, met het *Huis-ter-Meer* beleend is geworden. Deze droeg het den 29 November 1581 over op *Gerrard van*

ZOUDENBALD, Heer van *Urk*, als in huwelijk hebbende hare moei BARBARA VAN MEERTEN VAN EESCHENSTEIN. Op den 7 October 1596 werd het leen opgedragen aan JOHAN VAN VLADERACKEN, na wiens overlijden het verviel aan BARBARA VAN ARCOUDE VAN MEERTEN, welke daarmede den 19 October 1601 beleend werd. Volgens uiterste wilsbeschikking der laatstgenoemde, kwam TER-MEER, op den 14 April 1613, aan JOHAN DE COCK VAN OPLIJNEN, als man en voogd over hare zusters dochter ANNA VAN VLADERACKEN. Alstoen ontstonden er langdurige processen over het bezit van dit goed, die eindelijk bij overeenkomst geschikt zijnde, JOHAN DE COCK, *nomine uxoris*, in het bezit bevestigden, doch bij overlijden van zijne vrouw, kwam het huis, op den 30 Februarij 1630 aan HENDRIK VAN GENT, Heer van *Gent*, die dit leen, op den 6 Februarij 1636 overdroeg aan zijnen broeder JOHAN VAN GENT, Heer van *Appeltorn*. Deze laatste stond het af aan Jhr. ADAM VAN LOCKHORST, Heer van *de Lier*, die het den 17 Januarij 1678 afstond aan zijnen zoon, mede ADAM geheeten, bij wiens overlijden het Huis, den 23 Junij 1692, kwam aan zijnen broeder WILHELM, en van dezen ging het den 23 Mei des jaars 1702 over op zijnen broeder Jr. VINCENT MAXIMILIAAN VAN LOCKHORST. Deze heeft de hofst. vele jaren bezeten, en het huis, dat in 1672, door den woedwil der Fransche krijgshenden, geplunderd en verbrand was, luisterrijk herbouwd, zoo als het sich tegenwoordig vertoont.

Na dezen werd, op den 18 Julij 1740 met dit goed beleend Jonkheer DIEDRIK VAN LOCKHORST; op den 20 September 1763 Jonkvrouwe JOHANNA MARIA VAN LOCKHORST; op den 10 September 1783 Vrouwe AGNETA GEERTSUIDA VAN LOCKHORST, Douairiere DE WITT. en uit krachte van de uiterste wilsbeschikking van deze, kwam het leen op den 24 December 1788 aan Jonkheer DIEDRIK VAN TUTTIL VAN SREOSKERKE, die de laatste Leenheer was en opgevolgd werd door zijnen zoon, den zelfden naam voerende, en in 1841 overleden. Van dezen kwam het aan den tegenwoordigen eigenaar en bewoner, diens neef, Jonkheer D. R. PH. BARON VAN TUTTIL VAN SREOSKERKE EN MAARSSCH (1).

MEER (HET KLEINE-), veenkolonie in het *Gooregt*, prov. *Groningen*. Zie *KLEINE-MEER (HET)*.

MEER (HET OUDE-) of WIERSTER-OUDE-MEER, watertje, prov. *Friesland*, kw. *Westergoo*, griet. *Menaldumadeel*, loopende van de *Ried*, N. W. voorbij *Wier* naar *Bolkersijl* en verder naar *St.-Jacobi-Parochie*.

MEER-APIE, berg in *Oost-Indië*, op het *Sundasche eil. Java*. Zie *MERAN-APIE*.

MEERBERG, geh. in de bar. van *Breda*, prov. *Noord-Brabant*, arr., kant. en $1\frac{1}{2}$ u. N. O. van *Breda*, gem. en $\frac{1}{2}$ u. N. van *Teteringen*; met 40 inw., in 7 h., onder welke eens uitgestrekte hoeve, de *Wolfshoef* genaamd.

MEERBURG of MEERENBURG, voorm. adell. h. in *Rijnland*, prov. *Zuid-Holland*, arr., kant. en $\frac{1}{2}$ u. O. van *Leyden*, gem. en 1 u. N. van *Sosterwoude*, aan de *Meerburger-Watering*.

Dit h. werd, met 60 morgen (ruim 31 bund.) land, van de grafelijkheid van *Holland*, aan *Dirk Janszoon van Meerburg* ter leen gegeven.

(1) Wij meenden niet beter te kunnen doen, dan in dit art. hoofdzakelijk te volgen de beschrijving, welke van het HUIS-TER-MEER voorkomt, in het meer gepresen *Plantwerk van eenen geschiedt Medewerker Mr. P. C. E. ROUJÉ VAN DER AA, Oud-Nederlands, in de Burgen en Meentelen geschet en afgeteeld*, waarin ook een fraaie afbeelding van dat huis voorkomt.

Gedurende het beleg van Leyden in de jaren 1572 en 1575 lag hier eene schans, waardoor het huis grootendeels verwoest werd. Na de verwoesting is het land door ROBBERT DE COYTREAC, Heer van *Westmale*, verkocht aan JACOB en PIETRA DE LA COURT, welke ieder een afzonderlijk lusthuis aan den Rijndijk, op het gemelde land, deden timmeren en den ouden naam aan beiden lieten behouden. Aan het eene, Oud-Meerburg genaamd, is later de grond van de gesloopte buitenplaats Bijddorp getrokken.

MEERBURGER-WATERING, water in *Rijnland*, prov. *Zuid-Holland*, onder *Soeterwoude*, dat, uit het Westen dier gem. voortkomende, in eene oostelijke rigting naar den *Rijn* loopt, waarin het zich ontlast.

MEERDERVOORT, gem. in den *Zwijndrechtsche-waard*, prov. *Zuid-Holland*, arr. en kant. *Dordrecht* (11 k. d., 6 m. k., 5 s. d.); palende N. aan de gem. *Zwijndrecht*, O. en Z. aan de *Maas*, W. aan de gem. *Groote-Lindt-en-Dortmont*.

Deze gem. bevat het geh. *Meerdervoort*, benevens eenige verstrooid liggende h., waaronder het *Huis-te-Meerdervoort* (zie hier onder). Zij beslaat, volgens het kadaster, eene oppervlakte van 118 bund. 45 v. r. 14 v. ell., waaronder 89 bund. 91 v. r. 37 v. ell. belastbaar land. Men telt er 54 h., bewoond door 84 huisgez., uitmakende eene bevolking van 400 inw., die meest hun bestaan vinden in de warmoesierderij of tuinderij en den landbouw. Ook heeft men er eenen houtzaag- en eenen oliemolen.

De Herv., die er 380 in getal zijn, bebooren tot de gem. *Zwijndrecht*. — De 20 R. K., die men er aantreft, worden tot de stat. van *Dordrecht* gerekend — De 3 Isr., welke er wonen, behooren tot de ringsynagoge van *Dordrecht*. — Men heeft in deze gem. geen school, maar de leerlingen genieten onderwijs te *Zwijndrecht*.

De naam van MEERDERVOORT is afkomstig van een der deelhebbers in de algemeene bedijking van den *Zwijndrechtsche-waard*. Het geslacht van dezen bedijker, de Heer MEERDERVOORT, was in het begin der zeventiende eeuw uitgestorven, als wanneer de bezittingen overgingen in het aanzienlijk geslacht van POMPE, dat toen den naam van dit ambacht of liever van het slot of de ridderhofstad van dien naam, waarvan straks nader, bij zijnen stamnaam gevoegd heeft, voerende thans dien van POMPE VAN MEERDERVOORT. In het jaar 1725 kocht de Heer VAN MEERDERVOORT de zaad- en wintergarst-tienden van den geheelen *Zwijndrechtsche-waard*, en bezat reeds te voren de tienden van de buitenwaarden van den zelfden ganschen waard, waarvan het verlei, als een afzonderlijk Hollandsch leen van zijne voorouders, reeds in het jaar 1720 geschied was. Thans wordt deze heerl. in eigendom bezeten door de erven van den Heer H. KUIPERS Az., woonachtig te *Dordrecht*, die echter, blijkens aankondiging, het voornemen hebben deze heerlijkheid te verkoopen.

Het geh. MEERDERVOORT ligt $\frac{1}{2}$ u. W. van *Dordrecht*, $\frac{1}{2}$ u. Z. W. van *Zwijndrecht*.

In de jaren 1786 en 1787 werd MEERDERVOORT van de omliggende bewoners van den *Zwijndrechtsche-waard*, *Dordrecht* als anderzins, sterk bezocht, bij gelegenheid van het manoeuvreren des genootschaps van wapenhandel, dat wegens *Zwijndrecht*, MEERDERVOORT en *Schildmanskinderen-Ambacht*, gecombineerd en ruim 150 man sterk was. Dit gecombineerde genootschap was zoo ongemeen wel geoefend, dat het de bewondering van deskundigen verdiende.

MEERDERVOORT, buit. in *Delfland*, prov. *Zuid-Holland*, arr., kant., gem. en $\frac{1}{2}$ u. W. van *'s Gravenhage*, besijden Scheveningen, in den pold. het *Klein-Feentje*.

MEERDERVOORT (HET HUIS-TE), adell., b. in den *Zwijndrecht-sche-waard*, prov. *Zuid-Holland*, arr., kant. en $\frac{1}{2}$ u. W. van *Dordrecht*, gem. en $\frac{1}{2}$ u. Z. W. van *Zwijndrecht*, aan de Merwede.

Dit adell. b. was reeds in het jaar 1338 bekend en werd toen genoemd *nis Eekls neers van Massarvoort*. Het is de aanzienlijkste buitenplaats hier omtrent gelegen, zoo in beplantingen, springende fonteinen, vijvers, als andere sieraden.

MEERDERVOORT (POLDER-VAN-), pold. in den *Zwijndrecht-sche-waard*, prov. *Zuid-Holland*, arr. en kant. *Dordrecht*, gem. *Meerdervoort*.

MEERE (DE), d. in het *Nederkwartier* der prov. *Utrecht*. Zie *Meere (Ds)*.

MEEREN (DE), b., prov. *Friesland*, kw. *Oostergoo*, griet. *Tietjerksteradeel*, arr. en 4 n. O. van *Leeuwarden*, kant. en $\frac{1}{2}$ u. O. ten N. van *Bergum*, 8 min. N. van *Beestrum*.

MEEREN (DE), lage landen, vroeger meertjes, in *Hunsingo*, prov. *Groningen*, gem. en $\frac{1}{2}$ u. Z. O. van *Leens*, tusschen Douwen en de *Leenstertillen* ter wederszijde van het *Ulrummer-trekdiep*.

MEEREN (DE), zekere uitgestrektheid laag kleiland, in *Hunsingo*, prov. *Groningen*, arr. *Appingedam*, kant. *Onderdendam*, gem. en $\frac{1}{2}$ u. N. W. van *Winsum*, N. W. van *Maarhuizen*, waar het onder behoort. Het ligt ter wederszijde van de oost- en westwaarts loopende *Schaphaans-togt*, met twee niet groote boerderijen.

MEER-EN-BERG, buit. in het balj. van *Brederode*, prov. *Noord-Holland*, arr., kant. en 1 u. N. van *Haarlem*, gem. *Bloemendaal-Tetterode-Albertsberg-en-Vogelenzang*, $\frac{1}{2}$ u. N. van *Bloemendaal*.

Deze buit., welke baren naam ontleent van een meertje, hetwelk aldaar gevonden wordt, en van den heuvelachtigen grond, waarop zij gelegen is; beslaat, met de daartoe behoorende gronden, eene oppervlakte van 29 bund. 7 v. r. 73 v. ell., en is, in het jaar 1843, door de provincie Noord-Holland aangekocht, om er een provinciaal-kranksinnigenhuis op te vestigen.

MEERENBERG, buit. in *Kennemerland*, prov. *Noord-Holland*, arr., kant. en 1 u. Z. van *Haarlem*, gem. en 10 min. ten Z. van *Hoornstede*.

Deze buit. beslaat, met de daartoe behoorende gronden, eene oppervlakte van 58 bund. 54 v. r. 80 v. ell., en wordt thans in eigendom bezeten door de erfgenamen van *Jonkheer A. J. van Lams*, woonachtig te *Haarlem*.

MEER-EN-BOEDING, onbehuisde pold. in de *Vrijdom-van-'s Hertogenbosch*, prov. *Noord-Brabant*, *Tweede* distr., arr. en kant. *'s Hertogenbosch*, gem. *den Dungen*; palende N. aan de *Zuid-Willemsvaart*, O. aan den *Polder-van-den-Dungen*, Z. aan het *Bellebroek*, W. aan het *Bossche-veld*.

Deze pold. beslaat, volgens het kadaster, eene oppervlakte van 92 bund. 8 v. r. 41 v. ell., waaronder 77 bund. 43 v. r. aan polderlasten onderworpen, zijnde 75 bund. hooi- en weiland en 2 bund. 42 v. r. bouwland. Het overige hooiland is ver boven de dijken verheven. Hij wordt op het *Bossche-broek* en daarna op den *Dommel* van het overtollige water ontlast, door een houten sluisje, met schuif, nabij het zoogenoemde klooster, wijd 3 palm. 8 duim., en op de *Berme* sloot, langs de *Zuid-Willemsvaart*, door eene houten keersluis, met een regel schothalken, wijd 2 ell. 6 palm. 5 duim. Het zomerpeil is 5 ell.

boven A. P. De hoogte der dijken is 4 ell. boven A. P. Het bestuur staat onder drie Gecommitteerden.

Bovenvermelde sluizen, voornamelijk die op de Bermsloot, langs de Zuid-Willemsvaart gelegen, worden, nadat MEER-EN-BOEDING in het voorjaar van het overtollig water ontlast is, met een regel schotbalken gesloten, ten einde tegen het soms nadeelig verhoogen der Dommel en de Aa of de Dieze beveiligd te wezen; door gemelde sluizen suëert, behalve dezen polder, ook de Polder-van-den-Dungen.

MEER-EN-BOSCH, buit. in *Kennemerland*, prov. *Noord-Holland*, arr., kant. en 60 min. Z. van *Haarlem*, gem. en 3 min. ten Z. van *Heemstede*.

Het is groot 18 bund. 37 v. r. 25 ell., en wordt thans in eigendom bezeten door de erfgenamen van Jonkheer EVERARD VAN WEEDZ van DIJKVELD, woonachtig te Amsterdam.

MEERENBROEK of MERENBROEK, buurs. in het graafs. *Zutphen*, prov. *Gelderland*, kw., arr. en 3 u. Z. van *Zutphen*, kant. en 1 u. Z. W. van *Doetinchem*, distr. *Doesborg-en-Zevenaar*, gem. en $\frac{1}{2}$ u. N. W. van *Wehl*; met 58 h. en 390 inw.

MEERENBURG (HET HUIS.), oud adell. b. in *Rijnland*, prov. *Zuid-Holland*, arr. en $2\frac{1}{2}$ u. N. van *Leyden*, kant. en $1\frac{1}{2}$ u. O. van *Noordwijk*, gem. *Lisse*, tusschen den Gerrit-Avaweg, het Leidsche-meer, het d. Lisse en den Heerenweg.

Het werd in het jaar 1658 door Jonkheer ALBRECHT VAN WASSENAER, Heer van *Alkemade*, gebouwd. Dit huis heeft het regt van visscherij uit het meer tot aan de Lisserbrug. Het heeft eene schoone en lommerijke plantaadje, ruim uitzigt over het meer, over de omgelegene land en konijnrijke duinen. De stichter, die, gelijk wij zoo even gemeld hebben, de Heer van ALKEMADE was, had ten vader JAN VAN DUIVENVOORDE, Heer van *Warmond*, van der *Woude en van Alkemade*, Houtvester, en in lateren tijd Admiraal van Holland; zijne moeder was ODILIA VALKENAAR. In den jare 1666, is dit huis bezeten geweest door Jonkheer GERARD VAN WASSENAER, Heer van *Alkemade*, oudste zoon van voorgemelden Jonkheer ALBRECHT en van Vrouwe KORNELIA BUITENWEG, vader van den Heer THOMAS WALRAVE VAN WASSENAER, Heer van *Alkemade*, welke het in lateren tijd, na het overlijden van ALBRECHT, in eigendom gehad heeft. Het oud adell. huis en alle verdere gebouwen zijn in het jaar 1798 gesloopt.

Thans wordt de grond in eigendom bezeten door den Heer I. C. TENMINK, woonachtig te Lisse.

MEERENDORP, buit. in *Rijnland*, prov. *Zuid-Holland*, arr. en $5\frac{1}{2}$ u. N. van *Leyden*, kant. en $2\frac{1}{2}$ u. N. O. van *Noordwijk*, gedeeltelijk gem. *Hillegom*, gedeeltelijk gem. *de Vennip*.

Dit buit., bestaande uit heerenhuis, moes-, teel- en broeituinten, hoog opgaande bosschen, lanen, boomgaarden en vischrijk water, beslaat eene oppervlakte van 4 bund. 4 v. r. 52 v. ell., en wordt thans in eigendom bezeten door den Heer NICOLAAS DE GIJSELAAR Pz., woonachtig te Amsterdam.

MEERENDUINSCHÉ-POLDER, pold. in *Rijnland*, prov. *Zuid-Holland*, arr. *Leyden*, kant. *Noordwijk*, gem. *Lisse*; palende N. aan de Gerrit-Avaweg, O. aan de Haarlemmermeer, Z. aan den Lisserbroekpolder, W. aan den Heerenweg.

Deze pold. beslaat, volgens het kadaster, eene oppervlakte van 53 bund., waaronder 26 bund. 70 v. r. 7 v. ell., schotbaar land; telt 3 h., waaronder 1 boerderij, en wordt door eenen molen, op de

Ringvaart, van het overtollige water ontlaat. Het polderbestuur bestaat uit drie Ingelanden.

MEERENPOLDER (OOST-) of Oost-Maarvelden, pold. in de heerl. Zevenbergen, prov. Noord-Brabant, Vierde distr., arr. Breda, kant. Zevenbergen, gedeeltelijk gem. Klundert, gedeeltelijk gem. Zevenbergen.

Van dezen pold., welke in bedijking gecombineerd is met den West-Maerenpolder en den Oude-Noord-Terenpolder, en daarmede ook eene uitwatering heeft, liggen slechts 3 bund. 23 v, r. 80 v. ell. onder Klundert, en het overige onder Zevenbergen.

MEERENPOLDER (WEST-) of West-Maarvelden, pold. in de heerl. Zevenbergen, prov. Noord-Brabant, Vierde distr., arr. Breda, kant. en gem. Zevenbergen.

MEERESTEIN, voorm. adell. huis in Kennemerland, prov. Noord-Holland, arr. en 3 u. N. van Haarlem, kant. en bijna $\frac{1}{2}$ u. N. van Beverwijk, gem. en 13 min. ten Z. O. van Hoornstreek.

Dit huis, hetwelk omtrent het laatste der dertiende eeuw gesticht werd door Hoer JAN VAN ECKOND, is naderhand verwoest en weder opgebouwd zijnde, werd het omtrent den jaer 1600 voor het grootste gedeelte afgebroken; op de grondslagen werd een fraai nieuwerwets gebouw getimmerd en met uitmuntende plantaadjen verschoerd; thans is dit echter weg, de geheele grond is in wei- en bouwland veranderd; alleenlijk soude men kunnen zeggen, dat de vijvers tot dit huis behoord hebbende, nog aanwezig sijn. Aan eene tegenoverstaande boerderij, aan den zelden eigenaar toebehoorende en waarbij de gronden aan MEERESTEIN grootendeels in gebruik sijn, is thans door den bezitter ook den naam van MEERESTEIN gegeven.

De tot het huis MEERESTEIN behoord hebbende gronden, beslaande eene oppervlakte van 8 bund. 71 v. r. 60 v. ell., worden thans in eigendom bezeten door den Heer W. DE WILDT, Pz., woonachtig te Wijk-aan-Duin.

MEERESTEIN (OUD), voorm. buit. in het balj. van Blois, prov. Noord-Holland. Zie SCHANS (DE).

MEERHUIZEN, buit. in Amstelland, prov. Noord-Holland, arr. en $\frac{1}{2}$ u. Z. van Amsterdam, kant. en gem. Nieuw-Amstel, 2 u. N. O. van Amstelveen, aan den Amstel, tegenover de Schulpbrug.

Op dit buit., hetwelk vroeger door den beroemden Dichter HENDRIK LAURENTZ. SPIEGHEL bezeten en bewoond was, is den 26 September 1826 de Dichter WILLEM HAVENKORN Wz. overleden.

MEERHUIZEN, voorm. d. in het Noordoosten van de prov. Groningen, dat bij den watervloed van het jaar 1277 door den Dollart verzwoegen is.

MEERHUIZEN, buit. in Rijnland, prov. Zuid-Holland, arr. en 2 u. N. O. van Leyden, kant. Woubrugge, gem. Albemede, nabij Oude-Wetering.

MEERHUIZEN (DE) of MEERHOORN, b., prov. Friesland, kw. Oostergoo, griet. Rauwerderhem, arr. en $3\frac{1}{4}$ u. Z. Z. O. van Leeuwarden, kant. en $\frac{1}{2}$ u. Z. Z. O. van Rauwerd, Z. W. van Popplingawier, waartoe zij behoort; met 9 h. en 50 inw.

MEERIE (VAN), naam, welchen de Negers geven aan de koffijplant. KATWIJK, in Nederlands-Guiana, kol. Suriname. Zie KATWIJK.

MEERKERK, gem. in den Ablasserwaard, prov. Zuid-Holland; arr. en kant. Gorinchem (10 k. d., 3 m. k., 4 s. d.); palende N. aan de gem. Ameide, O. aan Leksmond en Leerbroek, Z. aan Nieuwland en Hoog-Blokland, W. aan Noordeloos.

Deze gem. bestaat uit de pold. Meerkerksbroek, of Middellbroek, Bloemendaalen Kwakernaak. Zij bevat het d. Meerkerk met huizen in Meerkerksbroek, langs den Zauwandijk, den Boudijk, in de Weverwijk en de Doel, alsmede eenige verspreid liggende huizen; beslaat, volgens het kadaster, eene oppervlakte van 1350 bund. 22 v. r. 67 v. ell., waaronder 1622 bund. 21 v. r. 98 v. ell. belastbaar land.

Men telt er 145 h., bewoond door 206 huisgez., uitmakende eene bevolking van ongeveer 1240 inw., die meest hun bestaan vinden in den landbouw en een weinig handel. Ook heeft men er eene kleine schepstommerwerf en eenen korenmolen.

De inw., die op weinigen na alle Herv. zijn, onder welke ongeveer 300 Ledematen, maken eene gem. uit, welke tot de klass. van Gouda, nog van Vianen, behoort. De eerste, die in deze gem. het leeraarsambt heeft waargenomen, is geweest JACOBUS BLOKSTEIN, die in het jaar 1379 herwaarts kwam, en in 1582 afgezet is. Onder de hier gestaan hebbende Predikanten, verdienen melding HERMAN JONAS ROZANUS, hier beroepen in 1819 en in 1825 naar Utrecht als Hoogleeraar in de Godgeleerdheid vertrokken, en JOHANNES HENRICUS SCHOLTER, hier beroepen in 1858 en in 1840 tot Hoogleeraar in de Godgeleerdheid te Franeker aangesteld, welken post bij thans te Leyden bekleedt.

De R. K., die er wonen, behooren tot de stat. van Gorinchem. — De bc., welke men er aantreft, worden tot de ringsynagoge van Vianen gerekend.

Men heeft er een in 1859 gebouwd, fraai, ruim en doelmatig ingerigt schoolgebouw, waaraan de onderwijzerswoning is verbonden. De school wordt gemiddeld door een getal van 150 leerlingen bezocht.

MEERKERK was in vroegere tijden eene hooge heerlijkheid, gelijk blijkt uit het reglement van den Scherpregher, en uit zekere bewoordingen omtrent het aanduiden van zekere landen, als beleënde aan den Galgenakker. Zij behoorde weleer aan het Huis van HERLAAR, hetwelk door huwelijk aan dat van VIANEN is gekomen, en heeft tot in het jaar 1725 behoord tot de souvereiniteit der landen van Vianen en Ameide, welke in October van dat jaar door de Staten van Holland, voor eene som van acht honderd negentig duizend twee honderd gulden aangekocht werd van SIMON HENDRIK, Graaf VAN DER LIPPE DELMOLD, aan wien zij, door huwelijk met ANNELIA VAN DONA, dochter van Graaf CRISTIAAN ALBERT en van eene zuster der laatste Heeren van Vianen, uit den huize van BREDERODE, geraakt was.

De ambachtsheerlijkheid van MEERKERK, behoorde in het midden der vorige eeuw aan den Heer Mr. EVERARD FRANCOIS SCHIEFELPENSING, gewoon Raad en Rekenmeester van den Prins van ORANJE EN NASSAU, Erfstadhouder enz., enz. Thans wordt zij in eigendom bezeten door de erven Mr. EVERT REIN VAN NES VAN MEERKERK, in leven Lid van den Hoogen Raad, te 's Gravenhage. De Ambachtsheer heeft nog het regt van verkiezing der Regering en van benoeming van den Predikant, alsmede dat van voordragt van een Hoogdijkheerraad voor het collegie van den Ablasserwaard.

Het d. MEERKERK ligt 2 u. N. van Gorinchem, 81° 35' 19" N. B., 22° 59' 43" O. L., aan den straatweg van Gorinchem op Utrecht en aan de Zederik, waarover hier eene tolbrug ligt, nog voor weinige jaren staande op steenen pilasters, welke overgebleven waren, toen de Franschen in het jaar 1672 de drie steenen bogen over dit water hadden ingeslagen. Deze brug echter in 1842 geheel veranderd,

verlaagd en vernieuwd zijnde, zijn die pilasters afgebroken. Men telt er in de kom van het d. 45 h. en 500 iuw.

De voormalige kerk, welke nog van den tijd vóór de Reformatie dagteekende, was een deftig, groot en oud gebouw, met een spits torentje, hetwelk op de hoogte der afscheiding van de kerk en het koor uit het dak rees. Deze kerk, in het jaar 1830 op hoog bevel afgebroken, is in 1832—1833 weder opgebouwd, en thans een wel minder ruim, doch zeer net en sierlijk gebouw, met eenen kleinen toren, doch zonder orgel.

Vroeger stond hier ook een groot adellijk huis, het Huis-te-Meerkerk geheeten. Zie het volgende art.

Te **MEERKERK**, in vereeniging met *Ameide* en eenige andere onliggende dorpen, is een Departement der Maatschappij: *Tot Nut van 't Algemeen*, dat den 1 November 1824 opgericht is, en ongeveer vijftig leden telt.

De jaarmarkt, welke tevens eene paardenmarkt is, valt in den 15 Junij.

In 1588 werden door Heer Otto van **ANKEL** groote verwoestingen in dit dorp en omstreken aangerigt, ten gevolge van het vermoorden van vier inwoners uit Gorinchem, die aldaar eenige boomen, om Meivuren aan te leggen, wilden weghalen, doch door tuschenkomst van Graaf **WILLEM VAN OOSTERVANT** werd de rust hersteld.

Het wapen van **MEERKERK** bestaat in een schild van goud, met drie balken van sabel (zwart).

MEERKERK (HUIS-TE-), adell. h. in den *Alblasserwaard*, prov. *Zuid-Holland*, arr., kant. en 2 u. N. van *Gorinchem*, gem. *Meerkerk*, in *Kwakernaak*.

Dit huis, hetwelk in het jaar 1738 en 1759 door den toenmaligen Heer van **MEERKERK** gebouwd en met aangename beplantingen daarbij versierd was, is eenige jaren na de stichting gesloopt. De daarbij behoorende stalling is later tot woonhuis ingerigt en in 1845, in twee huizen gesplitst, zijnde er van de tuinen en beplantingen niets meer te zien.

MEERKERKSBROEK of **MIDDELSBROEK**, pold. in den *Alblasserwaard*, prov. *Zuid-Holland*, arr. en kant. *Gorinchem*, gem. *Meerkerk*; palende N. aan *Zevenhoeven*, O. aan de *Zederik*, Z. aan *Blommendaal*, W. aan *Noordeloos*.

Deze pold. beslaat, volgens het kadaster, eene oppervlakte van 919 bund. 69 v. r. 94 v. ell., waaronder 820 bund. 58 v. r. 20 v. ell. schotbaar land; telt 56 h., waaronder 34 boerderijen, en wordt van het overtollige water ontlast met vijf wipwatermolens, gemeen met de polders *Ameide* en *Tienhoven*, door het waterschap van den *Overwaard*.

MEERKOTENNEST, pold. in den *Biesbosch*, prov. *Zuid-Holland*, arr. *Gorinchem*, kant. en gem. *Sliebrecht*; palende N. aan de *Bekramming*, O. aan den *Helpolder*, Z. aan het *Maldiep*, W. aan de *Ronduit*.

Deze pold. beslaat, volgens het kadaster, eene oppervlakte van 67 bund. 37 v. r. 25 v. ell., alles hooiland.

MEERLAND, pold. in het eil. *Schouwen*, prov. *Zeeland*, en voorm. d. in het *Land-van-Voorne*, prov. *Zuid-Holland*. Zie **MAARLAND**.

MEERLE, pachtb. in *Oppen-Gelder*, prov. *Limburg*, distr., arr. en 4 u. N. van *Roermonde*, kant. en 1 u. Z. van *Venlo*, gem. en $\frac{1}{2}$ u. Z. O. van *Tegelen*, behoorende tot de goederen van het kasteel van *Wolfsmühle*.

MEERLEVELD, voorm. buik, in het *Nederkwartier* der prov. *Utrecht*, arr. en $4\frac{1}{2}$ u. N. W. van *Utrecht*, kant. en $1\frac{1}{2}$ u. N. W. van *Loenen*, gem. *Alenide-Boschbrugge*, aan de straatweg tusschen *Alenoude* en *Boschbrugge*, nadj het tuitgermeld dorp. — Deze buik, in gedeeltelijk grondloos, en thans niet meer dan een zonerugtrek.

MEERLO, gem. in *Oppe-Gelder*, deutztribt *Kessel*, prov. *Limburg*, arr. *Roermonde*, kant. *Horst* (11 k d., 11 mi. k., 1 a. d.); zuido. N. van de gem. *Wansum*, O. aan de *Maas* en de gem. *Bezdéhuysen*, Z. aan *Gruddenveert*, W. aan *Venray*.

Deze gem. bevat de d. *Meerlo*, *Blitterswijk*, *Swolgen* en *Tienray*. Zij beslaat, volgens het kadaster, eene oppervlakte van 2717 hond. 85 v. r. 80 v. ell., waaronder 2676 hond. 57 v. r. 50 v. ell. schotbaar land. Men telt er 250 h., bewoond door 206 huizeg., uitmakende eene bevolking van ruim 1500 inw., die meest hun bestaan vinden in den landbouw en de venterij.

De inw., die er op 50 na, allen R. K. zijn, maken de par. van *Meerlo*, *Blitterswijk* en *Swolgen* uit, welke in deze burgerlijke gem. drie kerken en drie kapellen hebben, als: ééne te *Blitterswijk*, ééne te *Tienray* en eene te *Swolgen*.

De 50 Herv., die men er aantreft, behooren tot de gem. *Fierlingsbeek-Sambek* en *Blitterswijk*, welke in deze burg. gem. te *Blitterswijk* eene kerk heeft.

Men heeft in deze gem. drie scholen, als eene te *Meerlo*, eene te *Blitterswijk* en ééne te *Swolgen*, welke gezamenlijk gemiddeld door een getal van 200 leerlingen bezocht worden.

Het d. *MEERLO* of *MIZALO* ligt $7\frac{1}{2}$ u. N. van *Roermonde*, $1\frac{1}{2}$ u. N. van *Horst*. Het is een goed d. met 98 h. en 500 inw.

De inw., die op 5 na allen R. K. zijn, onder welke 550 Communikanten, maken de gem. van *Meerlo* uit, welke tot het vic. apost. van *Limburg*, dek. *Horst*, behoort, en door eenen Pastoor en eenen Kapellaan bediend wordt. De kerk, aan den H. *JOUANES den Dooper* toegewijd, is een oud gebouw, met toren en orgel voorzien.

Ook heeft men in deze gem. een oud kasteel, het *Huis-te-Blitterswijk* geheeten, hetwelk aan de erven der onlangs overledene *Baronnesse DE COCQ VAN HAERTES* toebehoort.

De kermis valt in Zondags voor Pinksteren.

Het wapen dezer gem. is het beeld van *St. Jans*.

MEERLO, vermoedelijk de eigenlijke naam van het d. *MIZALO*, in de *Meijerij van 's Hertogenbosch*, kw. *Peelland*, prov. *Noord-Brabant*. Zie *MIZALO*.

MEERLO, voorm. oude ridderhofstad, in het *Nederkwartier* der prov. *Utrecht*, kant. en 2 u. N. W. van *IJsselstein*, gem. en $\frac{1}{2}$ u. van *Veldhuizen*.

Deze ridderhofstad was reeds voor het jaar 1250 bekend. Ter plaatse, waar zij gestaan heeft, ziet men thans eene hofstede. De daartoe behoord hebbende gronden, beslaande eene oppervlakte van 59 bund. 86 v. r. 62 v. ell., worden thans in eigendom bezeten door onderscheidene eigenaars.

MEERLO (HET SLAAK-VAN-) of **HET SLAAK-VAN-MEERLO**, bij verkorting doorgaans **HET SLAAK** geheeten, vaarwater tusschen het *Zeenwsch eiland St. Philipsland*, en de vaste wal van *Noord-Brabant*; of eigenlijk de slikken die daar voor leggen.

Dit vaarwater, hetwelk meest uitgedroogd is, geeft de rivier de *Eendracht* doortogt naar het *Hollandsdiep*.

Den 12 September 1651 ontstond op dit vaarwater een scherp gevecht, tusschen de Spaansche vloot onder Graaf JAN VAN NASSAU en de Nederlandsche onder den Vice-Admiraal MARTINUS HOLLAER; hetwelk gedurende den geheelen nacht werd voortgezet. De Nederlanders bragten den vijand, bedremmeld door eenen dikken nevel, welke des nachts ontrent twee ure opkwam, schielijk in verwarring; hij verliet hier en daar zijne schepen, welke aan den grond geraakt waren, doch ook het volk hiervan viel den onzen in handen. Het Admiraalschip zelf zat vast, zoo dat Graaf JAN, zich daarop niet langer vertrouwende, met eene sloep naar Prinseland ontweek. De Nederlanders bebaalden hier alzoo eene volkomene overwinning, zonder dat zij veel bloed kostte. Het getal der gevangenen van de Spaansche zijde beliep vier duizend zes honderd vier en zestig, onder welke vele waren van den eersten rang en waardigheid. Van de geheele Spaansche vloot ontkwamen niet meer dan tien sloepen; de overige werden verbrand, leden schipbreuk of werden genomen en naar Dordrecht gezonden.

MEERLOSCHESLIKKEN, schorren of slikken, tusschen de prov. Noord-Brabant en Zeeland, O. van St. Philipsland, W. van de heerl. Nieuw-Vossemeer.

Bij laag water gaat of rijdt men over deze slikken van St. Philipsland naar den vasten wal van Noord-Brabant.

De lengte van dezen weg, van den hoek van den Heenepolder, onder Nieuw-Vossemeer, in Noord-Brabant, tot tegen het dorp St. Philipsland, is ontrent $\frac{1}{2}$ uur gaans, alwaar de voetgangers aan het einde een paal met dwarshouten vinden, dienstig om er op te klimmen en zich tegen de verrassing van het opkomende water te beveiligen.

MEERLUST, voorn. buit. in Kennemerland, prov. Zuid-Holland, arr., kant., gem. en Z. van Haarlem, aan het Zuider-Spaarne.

Dit buit, gesloopt zijnde, is thans vervangen door landerijen, bosch en teelland, en behoort aan den Heer DANIEL DE HAAN, woonachtig te Haarlem. Vlak over bedoeld MEERLUST ligt een buitentje mede genaamd Meerlust, doch van minder aanbelang, hetwelk thans in eigendom wordt bezeten door den Heer A. DEERIK, mede woonachtig te Haarlem.

MEERN (DÉ) OF DE MEERN, d. in het Nederkwartier der prov. Utrecht, arr. en $1\frac{1}{2}$ u. W. van Utrecht, kant. en $1\frac{1}{2}$ u. Z. van Maarssen, gem. en 1 u. Z. O. van Vleuten.

Het is eene kleine plaats, van weinig belang, waar de inw. meest hun bestaan vinden in den landbouw.

De Herv., die er 250 in getal zijn, onder welke 110 Ledematen, maken eene gem. uit, welke tot de klass. en ring van Utrecht behoort. De eerste, die in deze gem. het leeraarambt heeft waargenomen, is geweest JOHANNES COSTERUS, die in het jaar 1643 herwaarts kwam, en in het jaar 1647 naar Oost-Indië vertrok. Voor 1645 werd er de dienst door den Predikant van Vleuten waargenomen. De kerk, is een klein gebouw, met eenen toren, doch zonder orgel. In deze kerk plagt van ouds eene kapel te staan, in welke kapel eene eeuwigdurende vicarij of kapellanij gesticht was, welke begeven werd door de Heeren VAN BREDERODE, en, in het jaar 1586, 27 guld. $7\frac{1}{2}$ cents opbragt. — De kermis valt in Dingsdags na 24 Junij.

MEEROEVER OF HET BUITENLAND, gedeelte gronds in Amstelland, prov. Noord-Holland, arr. Amsterdam, kant. en gem. Nieuwer-Amstel; palende N. aan den Overtoom, O. aan den Amstelveeuscheweg, Z. aan Koenenkade, W. aan den Schinkel.

Het maakt het zuidelijk deel van den Binnendijksche-Buitenveldeertsche-polder uit.

MEER-POLDER, pold. in *Rijksland*, prov. *Zuid-Holland*, arr. en kant. *Leijden*, gem. *Soeterwoude*.

MEERSCH (KLEIN-), geh. in het *Land-van-Falkenburg*, prov. *Limburg*, distr., arr. en $2\frac{1}{2}$ u. N. van *Maastricht*, kant. en $\frac{1}{2}$ u. N. van *Meerzen*, gem. en 30 min. Z. van *Steyn*, aan de *Maas*; met 25 h. en 120 inw.

De regter *Maas* over breekt daar ter plaatse zoo sterk af, dat het gedeelte geh. doorgt door de *Maas* vernield te worden.

MEERSCHE, naam, onder welken het dorp *Maarsse*, in het *Nederkwartier* der prov. *Utrecht*, in oude beschieden voorkomt. Zie *MAARSEN*.

MEERSHOEF, buit in het balj. van *Brederode*, prov. *Noord-Holland*, arr. en $1\frac{1}{2}$ u. N. van *Haarlem*, kant. en $\frac{1}{2}$ u. Z. van *Beverwijk*, gem. en onmiddellijk bezuiden het d. *Velsen*, aan den *Straatweg*.

Dit buit, beslaat met de daartoe behoorende gronden eene oppervlakte van 2 bund. 56 v. r. 2 v. ell. en wordt thans in eigendom bezeten door den heer Mr. P. Elias Pr. woonachtig te *Amsterdam*.

MEERSHOEKEN, oude naam van de plaats, waar tegenwoordig de heerl. 's *GRAVENHOEK*, op het eil. *Noord-Beverland*, prov. *Zeeland*, gelegen is.

MEERSHUIZEN, b., prov. *Friesland*, kw. *Oostergoo*, griet. *Tietjerksteradeel*, arr. en $5\frac{1}{2}$ u. O. ten Z. van *Leeuwarden*, kant. en $\frac{1}{2}$ u. Z. van *Bergum*, 6 min. O. van *Suameer*, waartoe zij behoort.

MEERSLOOT (DE), water, prov. *Friesland*, kw. *Oostergoo*, griet. *Dantumadeel*, Z. van *Dockum*, in eene oostelijke rigting van de *Woudvaart* naar de *Groninger-trekvaart* loopende.

MEERSLOOT (DE), water, prov. *Friesland*, kw. *Oostergoo*, griet. *Tietjerksteradeel*, N. van *Eernewoude*, in eene noordoostelijk kronkelende rigting van de *Graft* naar de *Lange-meer* loopende.

MEERSLOOT (DE), water, prov. *Friesland*, kw. *Oostergoo*, griet. *Idderadeel*, Z. W. van *Wartena*, uit de *Rosslot* voortkomende en met eene Noordoostelijke rigting, naar de *Lange-Meer* loopende, met welke het zich bij de *Toleijagt* vereenigt.

MEERSLOOT (DE), water in de vrije heerl. *Schagen*, prov. *Noord-Holland*, in eene zuidelijke rigting van den dorpsweg naar het *Miggenburgerwegje* loopende, en de sectie *Groote-wal* der gem. *Schagen-en-Burg-horn* van de sectie *Schagen* zuidzijde scheidende.

MEERSOOG, vroegere naam van de buit. *Meersog*, in het balj. van *Brederode*, prov. *Noord-Holland*. Zie *MEERZIGT*.

MEERSSEN, kant., prov. *Limburg*, arr. *Maastricht*, palende N. aan het kant. *Sittard*, N. O. aan het kant. *Heerlen*, O. aan het kant. *Gulpen*, Z. aan de *Belgische* prov. *Luik*, W. aan de *Belgische* prov. *Limburg* en aan het kant. *Maastricht*.

Dit kant. bevat de volgende 22 gem. als: *Meerssen*, *Amby*, *Beek*, *Bemelen*, *Berg-en-Terblijt*, *Borgharen*, *Bunde*, *Elsloo*, *Eysden-Breust-en-Oost*, *Geul*, *Gronsveld*, *Heer*, *Honthem*, *Hulsberg*, *Itteren*, *Mesch*, *Rijckholt*, *Schimmert*, *St. Geertruide*, *Steyn*, *Ulestraeten*, en *Valkenburg*.

Het beslaat, volgens het kadaster, eene oppervlakte van 17,718 bund. waaronder 16,993 bund. belastbaar land, telt 4097 h., bewoond door 4517 huisgez., uitmakende eene bevolking van 20,950 inw., die meest hun bestaan vinden in den landbouw.

MEERSSEN, R. K. dek. in het vic. apost. van *Limburg*.

Het bestaat uit de volgende 14 par. als: Amby, Beek, Berg-en-Terblijt, Borgharen, Bunde, Elsloo, Geul, Honthem, Hulsberg, Itteren, Schimmert, Steyn, Ulestracten, en Valkenburg; terwijl men er bovendien nog twee kapellen heeft, als: ééne te Bemelen en eene te Limmel. Deze par. worden bediend door even zoo vele Pastoors en 11 Kapellanen.

MEERSSEN, gem. in het *Land van Valkenburg*, prov. *Limburg*, arr. *Maastricht*, kant. *Meerssen* (4 k. d., 4 m. k., 1 s. d); palende N. aan de gem. Bunde en Ulestracten, O. aan Honthem, Z. aan Berg-en-Terblijt en Maastricht, W. aan Borgharen en Bunde.

Deze gem. bevat de d. Meerssen en Limmel benevens de geh. Raar, Weert, en Rothem. Zij beslaat, volgens het kadaster, eene oppervlakte van 1442 bund. 68 v. r. 13 v. ell. waaronder 1389 bund. 36 v. ell. belastbaar land is.

Men telt er 363 h., bewoond door 390 huisgez., uitmakende eene bevolking van ongeveer 1900 inw., die meest hun bestaan vinden in den landbouw. Er zijn veel buitenverblijven, ook heeft men er twee brouwerijen, eene branderij, vier graan- en twee oliemolens.

De R. K., die hier ruim 1800 in getal zijn, maken de par. van Meerssen uit, welke tot het vic. apost. van *Limburg*, dek. van *Meerssen*, behoort, en eene kerk te Meerssen, benevens eene kapel te Limmel heeft, welke door eenen Pastoor en twee Kapellaans bediend worden.

De Herv., die er ongeveer 40 in getal zijn, behooren tot de gem. *Meerssen-en-Schimmert*.

De eerste, die te MEERSSEN het leeraarambt heeft waargenomen, is geweest WOLRADUS PHILIPPUS DE LA GAYE, die in het jaar 1663 herwaarts kwam, en in het jaar 1672 naar Fijnaard vertrok. Wegens den oorlog is het toen acht jaren vacant gebleven en in 1684 is *Schimmert* daarbij gevoegd.

De Isr., van welke men er 50 aantreft, worden tot de ringsynagoge van *Maastricht* gerekend, en hebben in deze burg. gem. eene bijkerk.

Men telt in deze gemeente twee scholen, als: ééne te Meerssen en ééne te Limmel.

Het d. *Mussen*, *Mussen*, eigenlijk *Mussen*, ligt 1 u. N. O. van Maastricht, aan de Geulle, welke zich in drie armen verdeelt, die vermoedelijk door de kunst gelegd zijn, ten einde eenige watermolens daarop te doen omgaan. Dit dorp ligt tegen den opgang van het gebergte, waardoor de grond seer ongelijk, aan de eene plaats rijkzende en aan de andere dalende is. Men telt in de kom van het d. 180 h. en 1000 inw.

In dit d. stond vroeger de bekende Proosdij van Meerssen, welke afhing van de abdij Riaucourt, aan de zuidelijke grenzen der provincie Artois, nabij de stad Bapaume gelegen. Deze proosdij, met hare onderhouwige goederen, was de eenige, die in deze landstreek, bij de in bezitneming door onzen staat, niet in beslag genomen werd, waartoe de voorspraak des Konings van Frankrijk, in welks gebied de voorgenoemde Abdij lag, niet weinig zal geholpen hebben. De proost van Meerssen, die door den Abt van Riaucourt gezonden werd, was zoo veel als Ambachtshier van dit dorp, die daar een Proost-schout aanstelde, voor wien alle acten van realisatie moesten verleden worden. De Proost bezat daaromstreeks, vele tienden. Daarbij had hij, in gevolge het *jus patronatus*, de aanstelling der Roomsche Pastoors,

niet alleen van MEERSSEN zelf, maar ook van zes omliggende dorpen, alle op Statengebied, als: van Klimmen, Schimmert, Hulsberg, Houthem, Amby en Bunde; gelijk ook, van Schinop-Geul, welcer eene vrije rijksbegrijpelijkheid.

Aan deze proostdij behoorde het koor der kerk van MEERSSEN, dat allernaast er bij stond. Het was een hoog kruisgebouw, op het midden eenen spitsen toren hebbende, en aan den Apostel BARTHOLOMEUS toegewijd. Daarin werd, na de Reformatie, de godsdienst, ingevolge het Simultaneum, door de beide gezindheden waargenomen. Deze kerk was eenmaal afgebrand, bij welke gelegenheid, gelijk de overlevering wil, het Ciborium, met de daarin liggende gewijde Hostiën, wonderdadig door eenen landman, die bezig zijnde zijnen akker te ploegen, den brand het eerst ontdekt had, uit de vlam zou gered zijn. Dit Ciborium word daarom, in eene sierlijk gemaakte kas op het koor, ter rechterzijde van den altaar, bewaard, gelijk ook het geval zelve in eene schilderij boven den altaar, werd afgebeeld. Ter eere van dit mirakel, werden er jaarlijks, in de octaven, dat is, gedurende 8 dagen na den Sakramentsdag, processiën (omdragen), hoewel eeniglijk binnen de kerk, gehouden, die door veel volks uit Maastricht en de omliggende dorpen, derwaarts toegevoerd, mede werden bijgewoond. Thans dient deze kerk alleen voor de R. K.

De Herv. kerk, in het jaar 1837 gesticht, is een klein gebouw, met eenen spitsen toren en van een orgel voorzien, welke kerk, hoe kortelings ook opgebouwd, nu reeds door de gebrekkige constructie, aanzienlijke herstelling vordert.

De Isr. bijkerk is een klein, doch net gebouw. — De dorpschool wordt gemiddeld door een getal van 120 leerlingen bezocht. Thans bouwt men er een ruim schoollokaal. Er wordt aldaar van het lager onderwijs veel werk gemaakt.

Men heeft in dit d. twee kasteelen, als dat van Marsenhoven en Vauxhartel. Dit laatste werd in 1845 door Z. M. den Koning aangekocht. Vroeger stond hier ook een koninklijk kasteel, op hetwelk in Februarij des jaars 847 eene bijeenkomst der zonen van *LODEWIJK den Goede* (*LOTHARIUS*, *LODEWIJK den Duitscher* en *KAREL den Kale*) plaats had, die te dier gelegenheid de verdeeling der Staten regelden, welke onder de heerschappij van hunnen grootvader, *KAREL den Groote*, hadden behoord.

Men heeft hier ook eene jaarmarkt op den 15 Mei.

In 1287 werd MEERSSEN bij eenen nachtelijken aanval der Luiksche benden, onder *HELMAN VAN WITTE*, geplunderd en verbrand, zonder dat *WALRAH III*, Heer van *Valkenburg* en *Montjoie*, die op dat tijdstip te Voerendaal stond, het kon beletten.

MEERSSEN-EN-SCHIMMERT, Herv. kerk. gem., prov. *Limburg*, klass. en ring van *Maastricht*.

Vroeger waren *Meerssen* en *Schimmert* twee afzonderlijke gem., welke in 1684 gecombineerd werden. Ook moest de Predikant van MEERSSEN-EN-SCHIMMERT eenmaal in het jaar te Houthem prediken, maar dit is later afgeschaft.

Het beroep is eene koninklijke collatie. Men heeft er eene kerk te *Meerssen*, en telt er ruim 110 zielen, onder welke ruim 80 Ledematen.

MEERSTAL (HET GROOTE) of HET GROOTE-MEER, meertje in *Dieverderdingspil*, prov. *Drenthe*, gelegen onder de Hooge-Smilde, nabij de grenzen van *Friesland*.

MEERSWAL, geh., prov. *Friesland*, kw. *Westergoo*, griet. *Wonseradeel*, arr. en $3\frac{1}{2}$ u. N. W. van *Sneek*, kant. en $1\frac{1}{2}$ u. N. van *Bolsward*, $\frac{1}{2}$ u. N. W. van *Lollum*, waartoe het behoort.

MEERTEN, b. in de *Neder-Betuwe*, prov. *Gelderland*, distr. en 5 u. N. W. van *Nijmegen*, arr., kant. en 2 u. N. van *Tiel*, gem. en 5 min. W. van *Lienden*.

Men telt er 64 h. en 490 inw., die meest in den landbouw, aardappelenteelt, het kweeken van fruitgewas, zoomede in den handel in boter en varkens hun bestaan vinden.

De inw., die op 15 na allen Herv. zijn, behooren tot de gem. van *Lienden*. — De 2 Evang. Luth., die er wonen, worden tot de gem. van *Tiel* gerekend. — De 13 R. K., die men er aantreft, behooren tot de stat. van *Maurik*.

Men heeft er geen school, maar de leerlingen die er 40 in getal zijn, genieten onderwijs te *Lienden* en *Ommeren*.

Onder **MEERTEN** ligt het landgoed den *Eng*, behoorende aan den Heer **FREDERIK LOUIS WILLEM BARON VAN BRAKEL**, waarop groot landbouwbedrijf en daaronder een aardappel-jeneverstokerij.

Hoewel deze buurt door den watervloed van Januarij 1809 nog al veel geleden heeft, zijn aldaar toen geene menschen verdronken, en is er ook maar weinig vee bij omgekomen.

MEERTEN (ST.), oude naam van het d. **ST. MAARTEN**, in *Geestmer-Ambacht*, prov. *Noord-Holland*. Zie **MAARTEN (ST.)**.

MEERTEN-TE-GROE (ST.), naam, onder welken het geh. **DE GROEN**, in *Zuid-Beveland*, prov. *Zeeland*, op sommige kaarten wel eens voorkomt. Zie **GROE (DE)**.

MEERUITERDIJKSCHE-POLDER, pold., voorheen tot het *Nederkwartier* der prov. *Utrecht* behoorende, thans prov. *Noord-Holland*, arr. *Amsterdam*, kant. *Weesp*, gem. *Nederhorst-den-Berg*; palende N. aan den *Blijkpolder*, O. aan het *Horster-meer*, Z. aan de *Dorssewaardsche-polder*, W. aan de *Vecht*.

Deze pold. beslaat, volgens het kadaster, eene oppervlakte van 107 bund. en daaronder 104 bund. 18 v. r. 12 v. ell. schotbaar land; telt 4 h., waaronder eene boerderij, en wordt door eenen molen, op het *Horster-meer*, van het overtollige water ontlast. Het polderbestuur bestaat uit twee *Molenmeesters* en eenen *Secretaris*.

MEERVELD, voorm. poeltje in de *Meijerij van 's Hertogenbosch*, kw. *Peelland*, prov. *Noord-Brabant*, in de heide, $\frac{1}{2}$ u. van *Veghel*, $\frac{1}{2}$ u. N. W. van *Erp*, op de grenzen van de beide gemeenten, gedeeltelijk thans bezet met bosch en hakhout.

MEERVELD, huurs. op de *Middel-Veluwe*, prov. *Gelderland*, distr. *Veluwe*, arr. en 7 u. N. van *Arnhem*, kant., gem. en 3 u. W. van *Apeldoorn*; met 20 h. en 180 inw.

MEERVELDERBOSCH, bosch op de *Middel-Veluwe*, prov. *Gelderland*, distr. *Veluwe*, gem. en 2 u. W. van *Apeldoorn*.

Dit bosch beslaat eene oppervlakte van 520 bund., en bestaat deels uit schaarhout, deels uit eiken-, beuken- en andere opgaande boomen.

MEERVELDER-ZAND, heideveld op de *Middel-Veluwe*, prov. *Gelderland*, gem. en $2\frac{1}{2}$ u. W. van *Apeldoorn*, eene oppervlakte beslaande van 16 bund.

MEERVLIET, buit. in het balj. van *Brederode*, prov. *Noord-Holland*, arr. en $1\frac{1}{2}$ u. N. van *Haarlem*, kant. en $\frac{1}{2}$ u. Z. van *Beverwijk*, gem. en 5 min. Z. van *Velsen*, aan den straatweg van *Velsen*

MEERWIJK (POLDER-VAN-), pold. in de *Meijerij van 's Hertogenbosch*, kw. *Maasland*, prov. *Noord-Brabant*. Zie **EMPEL-EN-MEERWIJK (POLDER-VAN-)**.

MEERWIJK (WATER-), buit. in het *Rijk-van-Nijmegen*, prov. *Gelderland*, arr., kant. en $\frac{1}{2}$ u. Z. W. van *Nijmegen*, gem. en $\frac{1}{2}$ u. N. van *Groesbeek*.

Dit buit., hetwelk met de daartoe behoorende gronden, eene oppervlakte beslaat van 71 bund. 82 v. r. 70 v. ell., wordt thans in eigendom bezeten door den Heer J. ANDRÉ WITENS, woonachtig te *Groesbeek*.

MEERWIJK (WESTER-), buit. in het *Rijk-van-Nijmegen*, prov. *Gelderland*, arr., kant. en $\frac{1}{2}$ u. Z. W. van *Nijmegen*, gem. en $\frac{1}{2}$ u. N. van *Groesbeek*.

Den 27 Julij 1835 ontstond aldaar brand in het ruime Heerenhuis, waardoor dit met alle de daarin zijnde meubelen, benevens eene schuur met 700 mudden haver, eene prooi der vlammen werden. De daartoe behoord hebbende gronden, beslaande eene oppervlakte van 81 bund. 58 v. r. 50 v. ell., worden thans in eigendom bezeten door den Heer DOMMIE VAN POLDERSVELDT, woonachtig te *Ubbergen*.

MEERWIJKSCHE-SLUIS, sluis in de *Meijerij van 's Hertogenbosch*, kw. *Maasland*, gem. 's *Hertogenbosch*, 8 à 10 min. W. van *Orthen*.

Deze sluis is bij den storm van den 29 November 1856 bezweken.

MEERZIGT, vroeger **MEERROOG**, buit. in het balj. van *Brederode*, prov. *Noord-Holland*, arr. en $\frac{1}{2}$ u. N. van *Haarlem*, kant. en $\frac{1}{2}$ u. N. van *Beverwijk*, gem. en 10 min. Z. van *Velsen*, aan den straatweg.

Deze buit. beslaat, met de daartoe behoorende gronden, eene oppervlakte van 2 bund. 80 v. r. 15 v. ell., en wordt thans in eigendom bezeten door Jonkheer Mr. HENDRIK HOROFFT VAN VELSEN, woonachtig te *Amsterdam*.

MEERZIGT, landh., prov. *Friesland*, kw. *Zevenwouden*, griet. *Schoterland*, arr., kant. en 1 u. Z. Z. O. van *Heerenveen*, 20 min. N. van *Oudeschoot*.

MEERZIGT, voorm. buit. in *Rijnland*, prov. *Zuid-Holland*, arr. en 5 u. N. O. van *Leyden*, kant. en 1 u. N. O. van *Woubrugge*, gem. *Rijnsaterwoude*.

Dit buit. sedert meer dan 50 jaren gebezigt tot wagenmakerij, is thans niets meer dan een gewoon burgerhuis, waaraan geen andere grond dan een klein tuintje verbonden is.

MEERZORG, katoenplant. in *Nederlands-Guiana*, kol. *Suriname*, aan de *Tapoeripakreek*, ter regterzijde in het afvaren; palende bovenwaarts aan de verl. katoenplant. *Rees-en-Crop*, benedenwaarts aan de suikerplant. *Kleinslust-en-Boxweide*; 1254 akk. groot; met 150 slaveën. De *Negers* noemen haar **HATTIMAN**.

MEERZORG, suikerplant. in *Nederlands-Guiana*, kol. *Suriname*, aan de *Suriname*, ter regterhand in het afvaren tegenover *Paramaribo*; palende bovenwaarts aan de verl. plant. *Mopentilo*, benedenwaarts aan de koffijplant. *Jagtlust*; 2840 akk.; met 550 slaven. De *Negers* noemen haar **HANSON**. Zij wordt voor de grootste suikerplant. der kolonie gehouden, daar zij jaarlijks 600 vaten suiker, behalve de melassie en rum, oplevert.

MEERZORG (KLEIN-NIEUW-), verl. houtgr. in *Nederlands-Guiana*, kol. *Suriname*, aan het *Pad-van-Wanica*, ter linkerzijde van *Poelepantjes brug* afkomende; palende N. aan de verl. houtgr. *Halfhideslust*, O. aan de achterbosschen van den kostgrond *La Bonne Amitié*,

duiten, hunne koopwaren verwisselen. De weg, welke door dit dorp gaat, is thans een partikulier eigendom en in zeer slechten staat; de steile rivierwal, welke de bogt aan de westzijde van den weg gemaakt heeft en de vervallene bruggen, maken hem zeer gevaarlijk, maar de nieuwe of gouvernementweg, welke thans met eenen hoek, beoosten MEESTER CORNELIS omgaat, valt bij den achtsten paal weder in den ouden, zoo even genoemden postweg en is in den besten staat, zijnde breed en effen, ter wederzijden met heggen beplant en met fijne keisteentjes, welke men van de beddingen der rivier opvischt, bestrooid, waardoor bij zoo vast en effen is, als eene kolfbaan.

Toen de Engelschen, in het jaar 1811, het eil. Java veroverden was hier een geretrancheerd kamp, door onderscheidene redouten omringd en gedekt. In de redout No. 5 bevonden zich de Majoor der Artillerie FRANS XAVERIUS MULLER en de Kapitein OSMAN, beide Officieren, welke zich reeds eenige jaren in *Oost-Indië*, bevonden; mannen, die meer dan eens, in tegenwoordigheid van onderscheidene hunner wapenbroeders, gezworen hadden, hunnen post niet, dan ten koste van hun leven, te zullen verlaten. De gemelde redout werd, op den 24 en 25 Augustus, heftig door de Engelschen beschoten. De aanval werd met mannenmoed afgeslagen en de vijand tot den terugtogt genoodzaakt. Het liet zich echter niet denken, dat de Engelschen daarom van hun voornemen zouden hebben afgezien. Iederen oogenblik had men alzo eenen nieuwen aanval en bestorming te duchten en het zoode alsdan onmogelijk zijn den overmagtigen vijand af te slaan en den aanvertrouwd post te behouden. MULLER en OSMAN namen hierop het onverschrokken besluit, om, in den oogenblik, dat de stormlopende vijand meester van de redout stond te worden, deze in de lucht te doen springen. Te dien einde lieten zij, in den avond van den 25 Augustus, nog drie duizend ponden buskruid in de redout brengen. Het geen men verwacht en gevreesd had gebeurde. De Engelschen verschenen reeds, in den morgen van den volgende dag, met twee regementen voor de redout. De bestorming nam weldra eenen aanvang, en ondanks den wanhopigsten tegenstand, gelukte het den vijand den wal te beklimmen en met ruim ander halve compagnie in de redout te dringen. Thans was alle verdere tegenweer vruchteloos. MULLER en OSMAN volvoerden hun mannelijk besluit; zij staken den brand in het kruid en de redout vloog met hare dappere verdedigers en tevens met de ingedrongen vijanden in de lucht.

MEESTERHUIS, geh., prov. *Friesland*, kw. *Westergoo*, griet. *Franekeradeel*, arr. en 4 u. W. Z. W. van *Leeuwarden*, kant. en 2 u. Z. Z. O. van *Harlingen*, $\frac{1}{2}$ u. Z. O. van *Tjum*; met 1 h. en 3 inw.

MEESTER-KERSTIAANS-POLDER, voorm. pold. in *Staats-Vlaanderen*, in het *Vrije-van-Sluis*, voorkomende in het accoord tusschen den Abt van St. Pieter te Gent en het kapittel van Doornik van 1530.

Deze pold. schijnt gelegen te hebben omstreeks de Gaternessen, thans gem. *Schoondijke* of *Hoofdplaat* en moet in den vloed van 1577 bedolven zijn geworden. De tienden daarin behoorden aan St. Pieter.

MEESTER-KLAASLAND of RIETLAND, pold. in de heerl. *Niervaart*, prov. *Noord-Brabant*, *Vierde* distr., arr. *Breda*, kant. *Zevenbergen*, gem. *Klundert*; palende N. W. aan *Lokkersgors*, O. aan de watering van den *Binnen-Moerdijk* en aan den *Klaver-polder* en den *Ketel-polder*, Z. aan den *Nieuwen-Moerdijk* en den *Blok-polder*.

Deze pold., welke een gedeelte van den *Roijale-polder* nitmaakt, en alzo in het jaar 1650 bedijkt is, beslaat, volgens het kadaster,

eene oppervlakte van 80 bund. 79 v. r. 79 v. ell., alles schotbaar land, en wordt door een steenen sluisje, wijd 9 palm 4 duim, met een drijfdeurtje op de Korte- en Langewegeche-Vliet en voorts op het Hollandsdiep van het overtollige water ontlast. Het zomerpeil is 9 palm onder A. P. Het polderbestuur is dat van den Roijale-polder, bestaande in eenen Dijkgraaf, vier Gezworenen en eenen Penningmeester, tevens Boekhouder.

MEESTER-LOTTENLAAN, b. in *Kennemerland*, prov. *Noord-Holland*, arr., kant. en 10 min. Z. van *Haarlem*, gem. en $\frac{1}{2}$ u. N. van *Heemstede*; met 6 h. en 22 inw.

Deze laan is, sinds 1855, de grensscheiding tusschen de stad *Haarlem* en de gem. *Heemstede*, zoodat de helft aan de noordzijde behoort tot de stad *Haarlem*, en die aan de zuidzijde tot de gem. *Heemstede*. Vóór het genoemde jaar behoorden beide helften uitsluitend tot laatst-gemelde gemeente.

MEETEREN, heerl. in den *Tielerwaard*, prov. *Gelderland*, *Benedendistrikt*, arr. *Tiel*, kant. en gem. *Geldermalsen*; palende W. en N. en gedeeltelijk O. aan de heerl. *Geldermalsen*, voorts Z. O. aan de heerl. *Est*, Z. aan *Neer-IJnen*, waarvan zij door den *Meeterensche- en Estensche-watgang* gescheiden is, W. aan *Deil*.

Deze heerl. bevat het d. *Meeteren*, benevens eenige verstrooid liggende huizen. Zij beslaat, volgens het kadaster, eene oppervlakte van 344 bund. 44 v. r. 51 v. ell., waaronder 353 bund. 89 v. r. belastbaar land. Men telt er 81 h., bewoond door 90 huisgez., uitmakende eene bevolking van ruim 500 inw., die meest in den landbouw en de veeteelt hun bestaan vinden.

De inw., die allen Herv. zijn, onder welke 150 Ledematen, maken de gem. van MEETEREN uit, welke tot de klass. van *Bommel*, ring van *Tuil*, behoort. De eerste, die in deze gem. het leeraarambt heeft waargenomen, is geweest *GIBBO THEONORI VAN EERST*, die er in het jaar 1620 kwam, en in 1621 naar *Schoonrewoerd* vertrok.

Men heeft in deze heerl. eene in 1841 gebouwde school, welke gemiddeld door een getal van 55 leerlingen bezocht wordt.

De heerl. MEETEREN behoorde in het jaar 1267, nevens de heerl. *Malsen*, aan den Graaf van *Bentheim*, en is naderhand bij splitsing aan eenen tak van *Cuyk* gekomen, die zeker uit die Heeren gesproten is, zonder dat wij bepalen kunnen, of het van echten stam of door bastaardij geweest zij. Zij heeft steeds het wapen van *Cuyk* gevoerd, met MEETEREN geëquartileerd. *JOHAN VAN CUYK* was Heer van *Meeteren*, bij zegelde het verbond van het landschap in 1442, en hij staat op eene Riddercedulle van omtrent 1460. Meermalen komt hij voor als *Schepen* van *Deyl*. Zijne nakomelingen hebben MEETEREN, tot omtrent het jaar 1690 bezeten, en de heerlijkheid is toen door het geslacht van *Aerssen van Hogerheiden* geërfd. Nog is een ander geslacht, alleen den naam van MEETEREN dragende, in de *Ridderschap* van *Nijmegen* beschreven geweest; het voerde eene gouden lelie op een blaauw veld, wij weten niet welke betrekking het tot de heerl. gehad hebbe.

Tegenwoordig wordt deze heerl. in eigendom bezeten door den Heer *GERRIT ANTONIE VAN BARNEVELD*, woonachtig op het *Huis-te-Meeteren*.

Het d. MEETEREN of METEREN, ligt $2\frac{1}{2}$ u. Z. W. van *Tiel*, $\frac{1}{2}$ u. Z. W. van *Geldermalsen*, aan den *Zandweg*, welke van *Geldermalsen* naar *Waardenburg* loopt, $51^{\circ} 52' 8''$ N. B., $22^{\circ} 57' 58''$ O. L. Men telt er in de kom van het d. 24 h. en 120 inw.

De kerk is, even als de predikantwoning, in diep verval zijnde, in het jaar 1838 aanmerkelijk verbeterd. Het is een langwerpig vierkant gebouw, met eenen vierkanten toren, doch zonder orgel.

Men heeft er ook een fraai, heerenhuis, het Huis-te-Meeteren. Zie het volgende art.

De kermiss te *MEEUWEN* valt in den laatsten Weensdag van September.

Dit d. werd door den watervloed van Januarij 1809 sterk getroffen. Van de zes en zestig huizen werden er zes en twintig, benevens achttien korenbergen, vernield en drie en dertig woningen beschadigd, zoo dat er niet meer dan zeven bewoonbare huizen overbleven. Twaalf menschen, zeven en twintig paarden en vier en vijftig runderen verloren het leven.

MEETEREN (HET HUIS-TE-), adell. h. in den *Tielerwaard*, prov. *Gelderland*, *Benedendistrict*, arr. en 2½ u. W. ten Z. van *Tiel*, kant., gem. en ¼ u. Z. W. van *Geldermalsen*, 8 min. N. O. van *Meeteren*.

Het is een vierkant, in de jaren 1768 en 1769, uit den grond nieuw opgetrokken, gebouw, met eenen ruimen voorhof, stalling, koets- en tuimanshuizen, en ligt rondom in eene gracht. Voorts is het omringd met fraaije dreven, tuinen en oplantingen.

Dit adell. h. beslaat, met de daartoe behoorende gronden, eene oppervlakte van 69 bund., en wordt thans in eigendom bezeten en bewoond door den Heer *GERRIT ANTONIE VAN BARNEVELD*.

MEETEREN (POLDER-VAN), pold. in den *Tielerwaard*, prov. *Gelderland*, *Benedendistrict*, arr. *Tiel*, kant. en gem. *Geldermalsen*, in de heerl. *Meeteren*; palende N. aan den Polder-van-Geldermalsen, O. aan den Polder van Est, Z. aan den Polder van Neer-Lijnen, W. aan het Geldermalsensche-weiveld.

Deze pold. is verdeeld in den Bergakker en het Veld, beslaat eene oppervlakte van 844 bund. 44 v. r. 31 v. ell., waaronder 838 bund. 89 v. r. schotbaar land, en wordt door sluizen, op de Linge, van het overtollige water ontlast. Het polderbestuur bestaat uit twee Poldermeesters, eenen Secretaris en Ontvanger.

MEETERENSCH-EN-ESTENSCH-WATERGANG (DE) OF DE MARK, op sommige kaarten ook de *VLIET* genoemd, water in den *Tielerwaard*, prov. *Gelderland*, dat, uit den *Polder-van-Est* voortkomende, in eene west-noordwestelijke strekking, tusschen Meeteren en het Geldermalsensche-Weiveld, ten N. den Polder-van-Neer-Lijnen doorlopende en zich bij de heerl. Deil met de *Deilsche-Zeevang* vereenigende, de *Voorsliet* vormt. Zie dat woord.

MEETHUIZEN, d. in *Fisielgo*, prov. *Groningen*. Zie *MEEDUIZEN*.
MEEUS-MEUSSOENS-POLDER, voorn. pold. in *Staats-Vlaanderen*, in het *Vrije-van-Sluis*, voorkomende in het accoord van den Abt van St. Pieter te Gent en het kapittel van Doornik van 1350, als zijnde toen reeds gevloeid en gelegen tegen *Gaternesoo*. De tienden behoorden aan St. Pieter.

MEEUWEN, heerl. in het *Land van Heusden*, prov. *Noord-Brabant*, *Tweede* distr., arr. 's *Hertogenbosch*, kant. *Heusden*, gem. *Meeuwen-Hill-en-Babyloniënbroek*; palende N. aan *Hill* en *Babyloniënbroek*, O. aan *Eethen* en *Drongelen*, Z. aan *Hagoort*, W. aan *Dussen-Munsterkerk* en *Dussen-Muikerkerk*.

Deze heerl. beslaat, volgens het kadaster, eene oppervlakte van 858 bund. 79 v. r. 21 v. ell. alles belastbaar land. Zij bestaat uit het grootste gedeelte van den *Polder-van-Meeuwen* en uit de

Meeuwensche Veertig morgen, en bevat het d. Meeuwen, benevens eenige verstrooid liggende huizen.

Men telt er 26 h., bewoond door 66 huisgez., uitmakende eene bevolking van 330 inw., die in den landbouw hun bestaan vinden.

De vlaskwekerij, wordt hier sterk uitgeoefend, ook vindt men er veel wei- en hooiland, van welke het hooi hier veel naar Holland en Brabant verzonden wordt, gelijk ook rijs en teenen, dewijl het meeste geboomte hier in kap- en schietwilligen bestaat, hoewel men er echter veel vruchtboomen, inzonderheid notebuomen, heeft. Ook is er eenen korenmolen.

De inw., die allen Herv. zijn, behooren tot de gem. *Meeuwen-en-Hagoord*. — Men heeft in deze heerl. eene school, welke gemiddeld door een getal van 30 leerlingen bezocht wordt.

Deze heerl. werd, benevens Eethen, in het jaar 1366 door WILLEN, Graaf van Holland, aan JAN, Heer van Drongelen, als erfelijk leen, nitgegeven, mits deze voor altijd van zijn regt op de heerl. Heusden afstand deed. Later is zij in het geslacht van LEEFDAAL geweest, sedert JAN VAN LEEFDAAL, omstreeks het einde der vijftiende eeuw, trouwde met CORNELIA VAN RANST, FILIPS dochter, wier moeder was ODILIA VAN DRONGELEN. In het laatst der vorige eeuw was deze heerl. het eigendom van Mr. ABRAHAM VAN BLEISWIJK, Raad en Secretaris der stad Gorinchem; vervolgens werd zij bezeten door den Heer GERRIT VERMEULEN, woonachtig te Waspik, wiens weduwe haar verkocht heeft aan den Heer W. H. BOSCH, woonachtig te 's Hertogenbosch.

Het d. MEEUWEN of MEUWEN ligt 4 u. W. ten Z. van 's Hertogenbosch, 2 u. W. van Heusden. Het is eene deftige en welvarende plaats.

De kerk werd, vóór de Reformatie, door den Abt van St. Truijen begeben. Zij had zes altaren; als: dat van *Onze Lieve Vrouw*, van den H. PETRUS, van den H. PAULUS, van MARIA MAGDALENA, van den H. Geest en de H. CATHARINA, van den H. GEORGIUS en van het H. Kruis: vier daarvan hadden ieder eene afzonderlijk beneficie. Uit het eerst gemelde moest jaarlijks 10 guld. voor het Bisschoppelijk seminarie te 's Hertogenbosch worden uitgekeerd. Het is een net gebouw met koor en eenen netten, spitsen toren en een orgel.

Niet ver van de kerk en het d. vindt men het aloude slot der Heeren dezer plaats het HUIS TE MEEUWEN, zie het volgende art.

De kermis te MEEUWEN valt in den eersten Maandag in Augustus.

Bij den verschrikkelijken watervloed van 18 November 1421, toen door eene doorbraak de geheele Zuidhollandsche-waard onderliep, vloeide ook dit dorp geheel onder, waardoor vele der inwoners hun leven verloren en andere groote schade aan hunne eigendommen en goederen leden.

Door het overspoelen van den Meeuwensche dijk stond het water, den 14 November 1773, hier meer dan 5 voeten hoog, en er was geen hulp of keering aan toe te brengen, te meer, dewijl de nacht pikdonker, de wind verschrikkelijk, en ieder, door het geweldige onweder, dat destijds ontstond, zoo verslagen was, dat niemand zich durfde wagen om hulp aan te brengen; deze vrees bleef duren tot des morgens drie ure, wanneer het weder en de wind eenigzins tot bedaren raakte en het water begon te vallen. Er was aldaar geen huis staande gebleven, of het was zeer gehavend en de meeste binnendijks beschadigd; vermits de ontsteltenis aldaar zoo groot was, dat niemand iets durfde redden, of, buiten zijn huis zijnde, er wederom ingaan;

een man, die nog iets wilde bergen, stortte met zijn huis in het water, en spoelde weg, waardoor hij zijn leven verloor.

Hoezeer in het volgende jaar de landen wederom onderliepen, en de schade groot was, in zoo verre deze het wintergewas trof, liepen nogthans de overstromde landen binnen veertien dagen weder allen droog, zelfs zoo, dat de landman die op nieuw beploegen en bezaaijen kon.

Bij den waterloed van Januarij 1800 werden hier de landen en huizen, binnen eenen korten tijd ter hoogte van omtrent negen voeten overstromd, zoodat het tooneel verschrikkelijk was, en menschen en beesten zich met allen spoed moesten redden. Tien huizen werden hier geheel verbrijzeld en vernield, twintig werden er onbewoonbaar en de overigen meer of minder beschadigd. Gelukkig echter zijn ook hier geene menschen en maar weinig vee ongekomen.

Nog eene andere ramp trof dit dorp door eenen zwaren hagelslag, die op den 21 Junij des jaars 1767 een groot gedeelte van het te veld staande gewas verpletterde, en alzoo de gegronde hoop van den landman op eenen rijken oogst eensklaps vernietigde, terwijl bovendien in onderscheidene woningen van dit dorp de glazen verbrijzeld werden.

Wederom trof dit dorp een felle ramp den 10 Junij 1845, als wanneer het grootendeels door eenen hevigen brand verwoest werd. De brand was aan de oostzijde van het dorp ontstaan, en, begunstigd door den oostenwind en de droogte der rieten daken, zeer spoedig verspreid; met dat ongelukkig gevolg, dat bijna de geheele dorpsstraat eene prooi der vlammen is geworden; veertien huizen, waaronder het raadhuis, benevens vier schuren waren verbrand en 22 meerendeels behoeftige huisgezinnen daardoor zonder woningen geraakt.

In den zomer van 1845 is de weg door Meeuwen naar den kant van Heusden, gelijk ook naar de zijde van Dussen begrind geworden, hetwelk die passagie grootelijks verbeterd.

MEEUWEN (HUIS-TE-) of **SlOT-TE-MEEUWEN**, adell. h. in het *Land-van-Heusden*, prov. *Noord-Brabant*, *Tweede* distr., arr. en 4 u. W. ten Z. van 's *Hertogenbosch*, kant. en 2 u. W. Z. W. van *Heusden*, gem. *Meeuwen-Hill-en-Babyloniënbroek*, heerl. en 20 min. N. van *Meeuwen*.

Het werd in het jaar 1560 door den Ridder JAN VAN DAOUWEREN volbouwd, en is sedert genoegzaam in den zelfden stand gebleven. Het is een groot gebouw zonder toren, van binnen met ruime zalen, en gemakkelijke vertrekken betimmerd. Het staat rondom in breede grachten, met eenen voorburgt, insgelijks rondom in het water. Het hoog geboomte en andere lustplantaadjen omsingelen het op eene aangename wijze.

Dit adell. h., beslaat, met de daartoe behoorende gronden, eene oppervlakte van 29 bund. 70 v. r. 80 v. ell., en wordt thans in eigendom bezeten door den Heer W. H. BOSCH, woonachtig te 's Hertogenbosch.

MEEUWEN (POLDER-VAN-) of **MEEUWENSCH-POLDER**, pold. in het *Land-van-Heusden*, prov. *Noord-Brabant*, *Tweede* distr., arr. 's *Hertogenbosch*, kant. *Heusden*, gedeeltelijk onder *Meeuwen*, gem. *Meeuwen-Hill-en-Babyloniënbroek*, gedeeltelijk onder *Drongelen*, gem. *Drongelen-Hagoort-Gansoijen-en-Doeveren*, gedeeltelijk gem. *Dussen-Munsteren-Muilkerk*; palende N. aan de Dussen, den-Polder-van-Hill en den Polder-van-Babyloniënbroek, O. aan den Polder-van-Eethen en het poldertje de veertig Morgen onder Meeuwen, mitsgaders aan den

Rooijensche-polder, 3. aan de veertig Morgen onder Meeuwen, de Rooijensche-polder, alsmede den Eethensche-en-Meeuwensche-Zeedijk, W. aan het Zuid- en Noordeveld-van-Dussen.

Deze pold. beslaat, volgens het kadaster, eene oppervlakte van 320 bund. 66 v. r. 56 v. ell., waarvan onder *Meeuwen-Hill-en-Babyloniënbroek*, 499 bund. 8 v. r. 36 v. ell.; onder *Dronghelen-Hagoort-Gansoijen-en-Doeveren*, 10 bund. 66 v. r. 50 v. ell., en onder *Dussen-Munster-en-Muilkerk*, 10 bund. 91 v. r. 70 v. ell. Men telt er 125 h., waaronder 45 boerderijen, als: 125 h. en 43 boerderijen onder *Meeuwen-Hill en-Babyloniënbroek*, daaronder begrepen de huizen van het in dezen pold. gelegen d. Meeuwen en het oude Kasteel-van-Meeuwen, en 2 h. zijnde boerderijen onder *Dussen-Munster-en-Muilkerk*.

De pold. van MEEUWEN watert uit door twee watermolens en vervolgens door de in den zeedijk gelegen Meeuwensche sluis, zie dat woord. De watermolens van dezen polder zijn: 1° de zoogenaamde Hengmensche molen, nitmalende het gedeelte van gezegden polder, benoorden het dorp MEEUWEN, welke 26 ell. 50 duim. vlugt heeft, het scheprad over kruis is groot 6 ell. en de schoepen zijn breed 4 palm 5 duim. 2° De zoogenaamde Dijkmolen in 1850 vernieuwd, gekost hebbende 11,000 guld. nitmalende het gedeelte bezuiden het dorp MEEUWEN, mitsgaders het Zuiderbroek en de Bakkampen, onder Dussen gelegen. Deze molen heeft 25 ell. 2 palm. 5 duim. vlugt, het scheprad over kruis is groot 5 ell. 9 palm. 6 duim en de schoepen breed 4 palm. Ter zijde van den Hengmensche watermolen vindt men eenen wachter, voorzien van eene drijfdeur, wijd 1 el. 5 palm. 5 duim., strekkende om het overtollige water uit den polder; bij windstilte en lagen boezem, zonder behulp van den watermolen, af te loozen. Het water van het Zuiderbroek wordt naar den laatstgemelden molen getrokken, door een, onder den Meeuwenschen-boezem gelegen, houten sloisje, wijd 8 palm. 7 duim., voorzien met eene schuif aan de oostzijde. Op dit Zuiderbroek ligt, nabij den zeedijk, in de kade van den Meeuwensche-boezem, nog een houten duiker, wijd 8 palm., voorzien van een drijfdeurtje aan de zijde van den boezem, dienende, om wanneer het Zuiderbroek met veel water belast is en den boezem laag afloopt, bij stilstaanden molen, dat overtollig water, zoo veel mogelijk, op den Meeuwenschen boezem te doen afvloeijen. Tot uitlating van water uit den boezem van MEEUWEN, vindt men, ten Noorden van het dorp, in de boezemkade eenen houten duiker, wijd 5 palm. 7 duim, voorzien van eene schuif, welke duiker bij lagen boezem ook dienen kan, om water op den boezem te doen afvloeijen. Gelijk duiker vindt men in de oostelijke kade van den Broeksehen boezem, wijd 2 palm. 8 duim., insgelijks met eene schuif voorzien, dienende, om het ten Oosten van dien boezem gelegen gedeelte van den Meeuwenschen polder, op gelijke wijze water te geven of daarvan te ontlasten. Het water buiten de Meeuwensche sluis ebt af, het laagst tot 2 palm. 5 duim. onder A. P., zijnde alsdan de bodem der Gantel ook genoegzaam droog.

Het zomerpeil is voor het gedeelte bezuiden het d. MEEUWEN 1 palm. beneden A. P., en voor het gedeelte benoorden het dorp MEEUWEN 2 palm. beneden A. P., doch nabij het dorp zijn eenige landen, waar het water doorgaans tot 8 palm. boven A. P. wordt opgekeerd. De hoogte van het zomerpeil is 1 ell. 1 palm. boven A. P. De hoogte der dijken is bij de Meeuwensche sluis 1 el. 8 duim. boven A. P.

Door dezen polder is, van het Zuiden naar het Noorden, langs de westzijde van het kasteel en den Meeuwenschen boezem een hooge rug, welken men vermeent te zijn het overblijfsel van eenen ouden zeedijk; wellicht van 1421, nemende deze een aanvang aan den Meeuwensche zeedijk, even beneden de sluis van dien naam, en stootende tegen de zoogenaamde Broeksche straat. Hij gaat vervolgens door het Oudland van Broek, ten Zuiden langs het Nieuwland van Broek, over den Biesheuvel, ten Oosten aan het pompveld, en daarna ten Zuiden en Oosten langs den Op-Andelschen polder, en sluit even beneden den Veenschen paal tegen den Maasdam, wordende het eerste gedeelte, tot den Op-Andelschen polder toe, thans Mostaarddijk, en het laatste gedeelte Zoutendijk geheeten.

Het bestuur bestaat uit 1 President, 3 Leden, 1 Waarsman en 1 Penningmeester.

MEEUWENBAAI (DE), baai in *Oost-Indië*, in de *Straat-voan-Sands*, aan den Noordhoek van *Java*, resid. *Bantam*, tusschen Javaas-Westhoek en Tandjong Alang.

Deze baai, hoewel bij de zeelieden zeer goed bekend, werd vroeger evenwel zelden of nooit door hen aangedaan, uit vrees voor de zeerovers, die zich daarin gewoonlijk verborgen hielden.

MEEUWENBEK, pold. in het eil. *Zuid-Beveland*, prov. *Zeeland*, arr. *Goos*, kant. *Heinkenszand*, gem. *Oudelande*.

MEEUWENBERG, buit. op den *Veluwenzoom*, prov. *Gelderland*, distr. *Veluwe*, kw., arr. en $5\frac{1}{2}$ u. N. N. O. van *Arnhem*, kant. en 3 u. O. ten Z. van *Appeldoorn*, gem. en $1\frac{1}{2}$ u. N. van *Brummen*, in de buurs. *Empe*.

Dit buit. beslaat eene oppervlakte van 4 bund. 78 v. r. 20 v. ell., en wordt thans in eigendom bezeten en bewoond, door den Heer Mr. H. J. Op VAN NOORT.

MEEUWENBOL, gedeelte van het *Eijerland*, prov. *Noord-Holland*, arr. *Alkmaar*, kant. *den Helder*, gem. *Texel*. Het was vóór de indijking pollen of getrokken land met breede sandvlakten omgeven, liggende noordwaarts van de Ruigendijk en oostwaarts van Maikeduin.

MEEUWEN-EN-HAGOORD, kerk. gem., prov. *Noord-Brabant*, klass. en ring van *Heusden*.

Deze gem. telt 360 zielen, onder welke 160 Ledematen. Men heeft in deze gem. eene kerk te Meeuwen.

Kort na de Reformatie tot in het jaar 1618, waren Ethen en Meeuwen met elkander vereenigd. De gem. van Meeuwen heeft vervolgens eenen eigen Predikant gekregen, en in tegendeel zijn Ethen en Drongelen met elkander vereenigd geworden, behoorende alle de drie gemeenten onder de klass. van *Gornohem*, ring van *Heusden*. De eerste Predikant, welke de godsdienst in de vereenigde gem. van Ethen en Meeuwen heeft waargenomen, was GILLES VAN COUWENBERG. Toen vervolgens Ethen en Drongelen met elkanderen vereenigd werden, werd, in het jaar 1618, bij die twee vereenigde gem., als eerste Leeraar beroepen HENRICUS HOEK. Eindelijk werd in de gem. van Meeuwen beroepen, nadat zij van Drongelen gescheiden was, de Leeraar JOHANNES MILIUS, die er in 1629 kwam en in 1634 overleed.

MEEUWEN-GANTEL, watertje in het *Land-van-Heusden*, prov. *Noord-Brabant*, dat uit het Zuiden van de heerlijkheid *Meeuwen* voortkomt, en in eene zuidelijke strekking door de buitenlanden of zoogenaamde Aanwassen loopt, om zich, meer westwaarts in de *Oude-Maas* te ontlasten.

MEEUWENSCH-SLUIS, sluis in het *Land-van-Heusden*, prov. *Noord-Brabant*, 16 min. ten Z. van *Meeuwn*.

Door deze sluis, wijd 2 ell. 7 palm. en voorzien van een paar puntdeuren, wordt het water van den Polder-van-Meeuwen, op de Meeuwensche-Gantel en vervolgens op het Oude-Maasje ontlast.

MEEUWENSCH-SLUIS (BUITEN-POLDERTJR.-BENEDEN-DE-), onbehuide pold. in het *Land-van-Heusden*, prov. *Noord-Brabant*, *Tweede* distr., arr. 's *Hertogenbosch*, kant. *Heusden*, gem. *Meeuwen*; palende N. aan den Eethensche- en den Meeuwensche-zeedijk, O. aan de Meeuwensche-Gantel, Z. aan het Oude-Maasje, W. aan het *Capsche-achterste-Veergat*.

Deze pold., beslaat, volgens het kadaster, eene oppervlakte van 51 bund. 78 v. r. 60 v. ell., en wordt door twee houten sluisjes, als: voor het boven gedeelte, een houten duiker, wijd 8 palm 2 duim, en voor het beneden gedeelte, op het einde der Reesloot, ook een houten duiker, wijd 5 palm., beide voorzien met eene klep, op de Meeuwensche-Gantel en vervolgens op het Oude-Maasje, van het overtollige water, ontlast. Het zomerpeil is 5 palm. boven A. P. De hoogte der dijken is 2 ell. 2 palm. tot 2 ell. 3 palm. langs de Meeuwensche-Gantel, boven A. P. Het bestuur staat onder de eigengeërfden.

MEEUWENSCH-VEERTIGMORGEN (DE), pold. in het *Land-van-Heusden*, prov. *Noord-Brabant*, *Tweede* distr., arr. 's *Hertogenbosch*, kant. *Heusden*, gem. *Meeuwen-Hill-en-Babyloniënbroek*; palende N. aan de Eethensche-straat, O. aan den boezem van Eethen, Z. aan het polderdje de Veertig-Morgen onder Drongelen, W. aan den Broeksche-boezem.

Deze pold., beslaat, volgens het kadaster, eene oppervlakte van 28 bund. 89 v. r. 60 v. ell., en wordt door eenen houten duiker, wijd 6 palm. 1 duim. en voorzien van een drijfdeurtje, in de oostelijke boezemkade van den Broekschen-boezem, nabij den korenmolen, op den Broekschen-boezem en vervolgens op het Oude-Maasje, van het overtollige water ontlast. Het zomerpeil is 1 palm. 5 duim. beneden A. P. Het polderbestuur bestaat uit eenen President, drie Leden, eenen Waarsman en eenen Penningmeester.

MEEUWENSCH-ZEEDIJK (DE), dijk in het *Land-van-Heusden*, prov. *Noord-Brabant*, die, onder eene Schouw met den Eethensche-zeedijk, zich langs het Oude-Maasje uitstrekt van de Meeuwensche-sluis naar het d. Dussen.

Deze dijk, welke onder het toezigt van eenen Dijkgraaf staat, is lang 2635 ellen.

Op den 14 en 15 November 1775, stroomde het water zoo geweldig over dezen dijk, dat men algemeen den geheelen ondergang van het Land van Heusden te gemoet zag, terwijl op sommige plaatsen het water drie voeten op den dijk stond.

MEEUWENSTEEN, eil. in *Oost-Indië*, in den *Moluksche-Archipel*, tot de *Dammergroep* behorende.

MEEUWENVAART, voorm. geregt in de prov. *Utrecht*, waarvan men de juiste plaats niet meer weet op te geven.

Het werd in 1327 verpand aan *WILLEM VAN DUYVENVOIRDE* door *JOHANNES VAN DIEST*, den vijf en veertigsten Bisschop van Utrecht, die hem 800 ponden zwarte tournoisen (2600 gulden) schuldig was.

MEGA, *POELOE-MEGA*, *WOLKEN-EILAND*, ook wel *Miso* gespeld, eil. in *Oost-Indië*, in de *Indische-Zee*, aan de Westkust van het eil. *Sumatra*; 6° Z. B., 118° 53' O. L.

Het wordt ook *TRISTE* of *ISLE DE RECIF* (het treurige of met onzichtbare klippen omringde eiland) genoemd; Het is onbewoond, door klippen omgeven en heeft een binnenlandsch meer. Aan de stranden vindt men eene groote menigte kokosboomen.

MEGAMENDOENG of **MEGAMENDONG**, berg in *Oost-Indië*, op het *Sundasche* eil. *Java*, ads. resid. en distr. *Buitenzorg*, in het zuidelijkste der resid., op de grenzen van de *Preanger-Regentschappen*.

Over dezen berg loopt de groote postweg, van welken men aldaar het bekoorlijkste panorama heeft, dat zelfs niet met eene dichtertelijke verbeelding is uit te denken. Op eenen kleinen afstand van den top is deze weg in den genoemden steilen berg uitgehouwen, en vooral in den regentijd vrij ongemakkelijk, zoodat men reeds meermalen op de gedachte gekomen is, om dien weg te verleggen tusschen de bergen *Gedé* en *Salak*, hetwelk de afstand wel is waar vergrooten, maar daarentegen den weg minder steil zoude maken.

Deze berg was het middelpunt der aardbeving van 10 October 1834 en heeft aanzienlijke brokken gronds losgelaten, die in de veldjen zijn gestort en een van welke het gehucht *Tjiandjavar* en de poststation van dien naam, heeft verwoest. Aan de noordzijde van het gebergte schijnt de hevigste schok, meer eene oostelijke dan eene westelijke rigting te hebben genomen. Zoo zijn de steenen landhuizen van *Pondok-Gedee*, *Kidang-Allang*, *Tjitrad*, *Tjilangkap*, *Krangan*, *Tjimangis* en *Pondok-Tjipa*, grootendeels beschadigd en ten deele ingestort; terwijl de meer westwaarts liggende landhuizen van *Tjiliboet*, *Pondok-Terong*, *Sawangan*, *Tjineri*, *Kanpan* enz., weinig of niets hebben geleden.

MEGCHELEN **MECHELEN** of **MEGELEN**, d. in het graafs. *Bergh*, prov. *Gelderland*, kw., arr. en 8 u. Z. Z. O. van *Zutphen*, kant. en $2\frac{1}{2}$ u. Z. O. van *Terborg*, distr. *Doesborgh-en-Zevenaar*, nabij *Doesborgh*, gem. en 1 u. Z. ten O. van *Gendringen*.

De Herv., die hier wonen, behooren tot de gem. *Gendringen-en-Megchelen*.

De R. K., welke men er aantreft, worden tot de stat. van *Gendringen-en-Ulst* gerekend.

Ook vindt men onder dit d. een Landh. insgelijks **MEGCHELEN** genaamd. Zie het volgende art.

MEGCHELEN, landh. in het graafs. *Bergh*, prov. *Gelderland*, kw., arr. en 8 u. Z. Z. O. van *Zutphen*, kant. en $2\frac{1}{2}$ u. Z. ten O. van *Terborg*, gem. en $2\frac{1}{2}$ u. Z. ten O. van *Gendringen*, $\frac{3}{4}$ min. Z. van het d. *Megchelen*, waartoe het behoort.

MEGEN, voorm. graafs., prov. *Noord-Brabant*, arr. 's *Hertogenbosch*, kant. *Oss*; palende N. aan de *Maas*, O. aan de beel. *Ravestein*, Z. en W. aan de *Meijerij* van 's *Hertogenbosch*.

Dit graafs. bevatte, behalve de stad *Megen*, de d. *Haren*, *Macharen* en *Teeffelen*, thans uitmakende de gem. *Megen-Haren-en-Macharen*, benevens een gedeelte van de gem. *Oyen-en-Teeffelen*, besloeg alzoo eene oppervlakte van 1436 bund. 81 v. r. 75 v. ell. Men telt er thans 307 h., bewoond door 385 huisgez., uitmakende eene bevolking van ruim 2100 inw., die meest hun bestaan vinden in landbouw en veeveelt.

De inw., die bijna allen R. K. zijn, onder welke ruim 1400 *Communikanten*, maken de par. van *Haren*, *Macharen*, *Megen* en *Teeffelen* uit, welke door 4 *Pastors* en eenen *Kapellaan* bediend worden. — Het achtal Herv. dat er woont, behoort tot de

gem. van *Oijen*. — De zeven Israelieten die men er aantreft, worden tot de bijkerk van *Lith*, ringsynagoge van *Oss*, gerekend.

Dit graafs. werd oudtijds ter leen gehouden van het opperleenhof van Brabant, te Brussel, zijnde de Graaf, Leenheer van den Hertog van Brabant en deze van den Koning van Spanje; zulks werd door eene akte van Prins ALBERT en ISABELLA CLARA EUGENIA, Infante van Spanje, van 4 Januarij 1611 bevestigd.

Uit verschillende authentieke stukken, waarvan het eerste dagteekent van 1531 en het laatste van 1790, blijkt, dat er drie en twintig regerende Graven of Gravinnen hebben bestaan; de laatste is geweest CAROLUS, des H. R. Rijks Graaf VAN SCHALL à BELL, regerende Graaf van MEGEN, Heer te *Wahn- en Schonrath* enz., enz., gevolmagtigden Minister van Zijne Keurvorstelijke Doorluchtigheid van Paltz-Beijeren aan den Hove van Keur-Saksen, Ridder van de keizerlijke order van St. Joseph enz., enz., enz. Zijne gemalin was HENRICA, des H. R. Rijks Gravinne VAN SCHALL à BELL, regerende Gravinne van MEGEN, Vrouwe te *Wahn- en Schonrath* enz., enz., geboren des H. R. R. Gravinne VAN RIANCOUR enz., enz., enz.

Het graafs. werd in 1794 door de Franschen in bezit genomen en door hen aan de Bataafsche Republiek, bij transactie, den 3 Januarij 1800 afgestaan, en is vervolgens, in 1810, bij het groote Fransche keizerrijk ingelijfd, en na de Fransche overheersching bij het koninkrijk der Nederlanden ingedeeld, zoodat het thans tot het Domein behoort.

Buiten tegenspraak was het graafschap MEGEN, sedert onderscheidene eeuwen, een leen, waarop de Graven van Gelderland certijds eenige regten, aangaande de onmiddellijke onderdanigheid, te eischen hadden, maar hetwelk de verdragshandelingen, in vriendschap verzekerden en bekrachtigden aan de Hertogen van Brabant. Eene zaak, die bezwaarlijk is te beslissen, is te weten van waar de eerste Heeren van de plaats den titel van Graaf ontleenden, die JAN VAN MEGHEN reeds in het jaar 1295 droeg, en die zijne afstammelingen na hem gedragen hebben. Men vindt nergens aangeteekend, wanneer zij dezen titel verkregen, noch hoe JAN, Heer van Assche, die in het jaar 1420 verwierf. JAN DIRCKBIER VAN MIERLE, verbiel het graafschap, in het jaar 1437, in het Souvereine Leenhof van Brabant, en JAN zijn zoon, verkocht het den 6 November 1549, aan GUIDO VAN BRIMEU, Heer van *Hunbrecourt*, die het naliet aan EUSTACHIUS, geboren uit zijn huwelijk met ANTOINETTE VAN RAMBURES. Deze, Heer van Wezemaal en Maarschalk van Brabant, het Land-van-Meghen, in 1515, verheven hebbende, deed het op nieuw tot een graafschap verheffen. In het jaar 1571 ging het opvolgende onder den naam van huwelijksgoed over, in de huizen van BERLAIMONT en van CROY, tot dat het verkocht werd, eerst in het jaar 1680 aan ALEXANDER OTTO, Graaf van *Fehlen*, en eindelijk aan den Keurvorst van de Paltz.

Het wapen van het graafs. MEGEN bestond in een veld van keel (rood), met een hoofdstuk van goud.

MEGEN, MEGHEN, MEEGEN of MEGHEM, oudtijds MEGEN, LAT. MAGCUM, plattelandst. in het graafs. *Megen*, prov. *Noord-Brabant*, *Eerste* distr., arr. en 5 u. N. O. van 's *Hertogenbosch*, kant. en 1½ u. N. O. van *Oss*, gem. *Megen-Haren-en Machaven*, 1½ u. N. W. van *Bavestein*, aan de bogt der Maas, 51° 49' 20" N. B., 25° 13' 48" O. L.

Volgens de Nederlandsche legende, bestond MEGEN reeds ten tijde van BATO en SOPHIA VAN HEUSDEN, ja vóór de stichting van Nijmegen (Nieuw-Megen): en zoude door MAGUS DITIS ZONN, Koning van den oever

der Wale gesticht zjn, en naar hem *MAGUM* zjn genoemd geworden. Met zekerheid wordt van dit open vlek eerst melding gemaakt in het jaar 1145, in welk jaar *ALARD*, Graaf van *MEGEN*, voorkomt als getuige, in een charter door Keizer *KOENRAAD* aan de Utrechtsche kerk verleend.

Men telt in het stadje zelve 115 h. en 800 inw., en met de, daaronder kerkelijk behorende, verstrooid liggende woningen 150 h. en ruim 1000 inw., die meest hun bestaan vinden in den landbouw en veeteelt; voorts heeft men er twee bierbrouwerijen, eene leerlooierij en eenen korenmolen.

Welcer bloeide dit stadje door de Latijnsche school welke gemiddeld door 60 leerlingen bezocht werd, die schier alle van elders waren; door het Pietersklooster, waarin men soms tot 50 Priesters telde, die allen een bloot bespiegeld leven leiden, op welk leven veel bejaarde menschen het oog vestigden en alzoo werden uitgelokt, dit stadje tot woonplaats te kiezen, om in de laatste dagen huns levens zich tot het andere leven voor te bereiden. Het getal dier onde lieden beliep gemiddeld meestal ongeveer 60. Daarbij had men nog eene Fransche kostschool van 40 leerlingen, zoodat in *MEGEN*, in 1814 nog 160 kostgangers op eene bevolking van 800 zielen, een aanzienlijk vertier veroorzaakten. De kostschool bestaat niet meer, en het getal kostgangers zal wel niet boven de 50 beloopt. Nog had men er vroeger fabrieken van lakens en andere stoffen, waarvan er thans geen meer bestaan.

Het stadje *MEGEN* werd oudtijds ook onder de Nederlandsche muntplaatsen gesteld. Het lijdt geen twijfel of de Graven van *MEGEN* hebben reeds vroeg gebruik gemaakt van het regt van de munt, al wordt daaromtrent geen berigt gevonden vóór de vijftiende eeuw. In 1415 schijnen er bij de munt te *MEGEN* misbruiken te hebben plaats gehad, daar Graaf *WILLEM van Holland*, toen den bijslag te *MEGEN* voor zijne landen verbood. Ook in Brabant vielen er klagten over de Megensche munt. In een verdrag van *JAN*, Graaf van *MEGEN*, met den Hertog van Brabant, den 28 Julij 1450 gesloten, doet de eerste afstand van zijn muntregt, met deze woorden: „*JAN* Graeve tot *Megen* gelooft » voor hem en zijne nacomelingen in geene toekomstige tijden in » zijne heerlijkheid van *Megen* eenige penningen te doen of te laeten » muntten vertijt (d. i. doet afstand van) alle recht zooverre hij » daer eenig hadde en dat mits dat *Mr. H. van B.* munter tot *Megen* » andere penningen van *Beeren* zoo van goude als van silver gecon- » terfeyt hadde.”

De inw. van *MEGEN*, die op 15 na alle R. K. zijn, onder welken 740 Communikanten, maken eene par. uit, welke tot het vic. apost. van 's *Hertogenbosch*, dek. van *Ravestein-en-Megen*, behoort, en door eenen Pastoor en eenen Kapellaan bediend wordt. De kerk, in de *Kerkstraat*, aan den *H. SERVATIUS* toegewijd, is een klein oud gebouw, met eenen kleinen toren en van een orgel voorzien.

De 8 Herv., die er wonen, behooren tot de gem. van *Oijen*. — De 7 Isr., welke men er aantreft, worden tot de bijkerk van *Lith*, ring-synagoge van *Oss*, gerekend.

Men heeft er een Stadhuis, in de *Patersstraat*, zijnde een klein gebouw, zonder toren. Ook is er een Latijnsch Gymnasium annex, waar door eenen Rector en eenen Conrector aan ruim 50 leerlingen onderwijs gegeven wordt. De Stadsschool wordt gemiddeld door een getal van 100 leerlingen bezocht.

Men heeft hier nog een klooster-van-Paters-Minderbroeders in de *Paterstraat*, en een Clarissenklooster, buiten de kom der gemeente (1). — De kermis valt in Zondag na 24 Augustus.

Mees is de geboorteplaats van den Godgeleerde MATTHEUS LEMMENS, die als Hoogleeraar in de Godgeleerdheid aan het Seminarie te 's Heerenberg; en later als zendeling in onze koloniën, aan de kerk veel dienst bewezen heeft. Hij was geboren den 4 October 1759 en † den 29 October 1818 te MEGEN.

In het jaar 1312 is dit stadje door de Gelderschen ingenomen en verbrand. In het jaar 1328 onderging het weder het zelfde lot. In September van het jaar 1382 werd het door den Graaf van HONENLO ingenomen.

Bij den watervloed van Januarij 1809 heeft de omtrek van Mees ook veel geleden. Van de vijf en dertig huizen, onder het regtsgebied der stad gelegen, is er één geheel vernield en werden de overige zwaar beschadigd. De inwoners werden door de ingezachten der stad gered, waarbij ook sommige Studenten hebben uitgemunt.

MEGEN (HET-LAND-VAN-), pold. in het graafs. *Megen*, prov. *Noord-Brabant*, *Eerste* distr., arr. 's *Hertogenbosch*, kant. *Oss*, gedeeltelijk gem. *Megen-Haren-en-Macharen*, gedeeltelijk gem. *Oijen-en-Teeffelen*; palende N. aan de heerl. Dieden, den Maasdijk en den Polder-van-Oijen, O. aan den Groendijk, de heerl. Dieden en de gem. *Deursen-en-Dennenburg*, mitsgaders aan den Maasdijk, Z. aan het Ossenmeer en de *Wetering*, tegen de gem. *Oss* en *Berchem*, W. aan het Hoog-Hemaal.

Deze pold., beslaat, volgens het kadaster, eene oppervlakte van 1486 bund. 81 v. r. 75 v. ell., alles schotbaar land, als: onder *Megen-Haren-en-Macharen*, 1141 bund. 2 v. r. 86 v. ell., en onder *Oijen-en-Teeffelen*, 515 bund. 79 v. r. 17 v. ell. Het overtollige water wordt uitgeloozd door eene steenen sluis, genaamd de *Teeffelsche-sluis*, wijd in den dag 1 ell. 9 palm., hoog 2 ell. 4 palm. 5 duim., voorzien met een paar puntdeuren, de slagbalk ligt 3 ell. 1 palm. 7 duim. boven A. P. Het zomerpeil is 4 ell. 2 palm. boven A. P. De hoogte der dijken is aan het boveinde, bij de *Diedensche* of *Megensche* sluis, 9 ell. 6 palm., en aan het benedeneinde, op de *Teeffelsche* sluis 9 ell. boven A. P. Het dijk- en polderbestuur van het *LAND-VAN-MEGEN* bestaat uit eenen *Dijkgraaf*, zeven *Heemraden* en eenen *Dijkschrijver*.

MEGENHAM, voorm. d. in het Noordoosten van de prov. *Groningen*, dat, bij den watervloed van 1277, door den *Dollart* verzwolgen is.

MEGEN-HAREN-EN-MACHAREN, gem. in het graafs. *Megen*, prov. *Noord-Brabant*, arr. 's *Hertogenbosch*, kant. *Oss* (1 k. d., 1 m. k., 1 s. d., 2 ged.); palende N. aan de *Maas*, O. aan *Dieden-Demen-en-Langel*, Z. aan *Berchem* en *Oss*, W. aan *Oijen-en-Teeffelen*.

Deze gem. bevat het plattelandst. *Megen* en de d. *Haren* en *Macharen*. Zij beslaat, volgens het kadaster, eene oppervlakte van 1621 bund., waaronder 1508 bund. 18 v. r. 76 v. ell., belastbaar land. Men telt er 290 h., bewoond door 550 huisgez., uitmakende eene bevolking van ongeveer 1850 inw., die meest hun bestaan vinden in landbouw en veeteelt.

De inw., die op 15 na alle R. K. zijn, onder welke 1550 *Communikanten*, maken de par. van *Megen-Haren-en-Macharen* uit.

(1) Omtrent deze kloosters zie men voorts de art. *CLARISSEN-KLOOSTER* en *MINDERBROEDER-KLOOSTER*.

De Herv., die er 8 in getal zijn, behooren tot de gem. van *Oijen*. De 7 Isr., die er wonen, worden tot de bijkerk van *Lith*, ringsynagoge van *Oss*, gerekend.

Men heeft in deze gem. vier scholen, als: twee te *Megen*, ééne te *Haren* en ééne te *Macharen*.

Het wapen der gem. *MEGEN-HAREN-EN-MACHAREN* bestaat in een gedeeld schild, het eerste van azuur, beladen met een lambel met drie pendants van goud, het tweede van goud; het schild rustende tegen *Sr. Lambertus van goud*.

MEGENSCHE-HAM (DE), buitenwaard in het graafs. *Megen*, prov. *Noord-Brabant*, arr. *'s Hertogenbosch*, kantv. *Oss*, gem. *Megen-Haren-en-Macharen*; palende N. aan de *Maas*, O. aan de *Maas*, den *Maasdijk*, beneden *Megen* en den *Megensche veerdam*, Z. aan den *Maasdijk*, tegen *Megen*, W. aan de rivier de *Maas*.

Deze onbebuisde pold., bestaat, volgens het kadaster, eene oppervlakte van 278 bund. 58 v. r. 96 v. ell. De grootte van den geheelen waard, en dus daaronder gerekend hetgeen niet binnen de kade begrepen is, bedraagt 282 bund. 59 v. r. 26 v. ell. Deze buitengronden dragen met het Binnenland-van-Megen gelijkelijk alle lasten, voor zoover buitengewone voorzieningen aan den *Maasdijk* en het gewone onderhoud der slauzen en watergangen van het geheele Land-van-Megen betreft. De **MEGENSCHE-HAM** wordt door eene houten sluis, wijd 1 ell. 6 palm. 5 duim, en hoog 1 ell. 7 palm. 5 duim., voorzien met een paar puntdeuren, op de rivier de *Maas*, van het overtollige water ontlast. Het zomerpeil is 5 ell. 6 palm. boven A. P. De hoogte der kaden is aan het benedeneinde 8 ell. 4 palm. boven A. P. De bekading van dezen waard, van boven af te rekenen, bestaat meestal uit den hoogten oever, alleen slechts aan het benedeneinde is, over zes of zeven honderd ellen lengte, eene kade opgeworpen, die in het jaar 1850, ingevolge zekere dispositie, omtrent veertien honderd ellen nederwaarts is verlegd, waardoor het ingekade gedeelte van dezen waard aanmerkelijk is vergroot geworden. Tegelijkertijd is de hierboven gemelde houten sluis gelegd geworden, ter vervanging der vroegere meer bovenwaarts bestaan hebbende steenen sluis.

Over het algemeen is de oever van de rivier de *Maas*, langs dezen waard, eentigzins afnemende, aan de noordzijde het meest; zij is, alleen beneden het veer op *Maas-Bommel*, gedekt door eene stroomleidende honderd veertig ell. lange krib, de *Blankenburgsche-krib* genaamd, en aan het Domein toebehoorende. — De **MEGENSCHE-HAM** staat onder het dijk- en polderbestuur van het Land-van-Megen.

Tegen dezen waard vindt men de navolgende veeren, als: 1° aan het boveneinde, het zoogenaamde *Megensche voetveer* op *Appeltern*; 2° het veer benedenwaarts, het zoogenaamde voetveer op de *Blaauwsluis*, beide behoorende aan het Domein; 3° het veer van *Megen* op *Maas-Bommel*, toebehoorende aan den Heer van *Maas-Bommel*, en wordende bediend met eene gierpont.

MEGENSCHE-VEERDAM, kade in het graafs. *Megen*, prov. *Noord-Brabant*, gem. *Megen-Haren-en-Macharen*, zich strekkende van *Megen* tot het voetveer op *Appeltern*.

Deze veerdam, eene lengte hebbende van vier honderd tachtig ellen, mag, volgens dispositie van Zijne Excellentie den Minister van den Waterstaat, d. d. 8 Mei 1817, 2e afdeling, no. 4724, niet hooger dan 18 voeten (4.71) aan het Graafsche peil zijn, en is in 1819 tot die hoogte afgeslecht geworden.

MEGINHARDI (VILLA-), voorn. plaats in de *Betuwe*, prov. *Gelderland*, die in 847 door de Noormannen geplunderd en verwoest werd en door sommigen voor het tegenwoordige *MELNERSWIJK* wordt gehouden.

MEGIRI, d. in *Oost-Indië*, op het *Sundasche* eil. *Java*, resid. *Djoejakarta*, omtrent 50 palen van Soerakarta. Men vindt aldaar vorstelijke grafplaatsen, waarin, onder anderen, op het laatst van het jaar 1890, de Sultan van Soerakarta *PAKOE BOEWONO SENOPATI INTY NGAROGO NGAROGA BARRAN SAJIME PANOTOGONO*, plegtig begraven is (1).

Den 5 December 1825 had er nabij dit d. eene ontmoeting plaats tusschen eenig Nederlandsch krijgsvolk, onder de bevelen van den *Majoor SOLLERWIJK*, en eene vijandelijke bende van ongeveer vijf honderd man, onder aanvoering van den *Tommongong TJE MOSGOLO*, welke echter speedig overboop geworpen werd, met verlies van vijftien manschappen, die op de plaats bleven liggen. Vermoedelijk werd ook het paard van genoemden *Tommongong* gewond, daar men hem na de eerste schoten te voet zag terugtrekken, terwijl zijn paard aan de hand weggeleid werd.

MEIDEN, naam, onder welken, in zeker handschrift van de *Abdij van Aduard*, het dorp *de MEIDEN*, in het *Wold-Oldambt*, prov. *Groningen*, voorkomt.

MEIDIJK, dijk in den *Bommelerwaard*, prov. *Gelderland*, gem. *Zuijlichem*, boven *Brakel* en *Poederrijen*. Hij doorsnijdt den *Bommelerwaard* in eene rechte lijn, en vormt twee dijkgraafschappen, als: van den *Bommelerwaard-boven-de-Meidijk* en van den *Bommelerwaard-beneden-de-Meidijk*. In het midden van dezen dijk is een overlaat, om, bij eventuele doorbraak boven *MEIDIJK* het water beneden *MEIDIJK* te ontlasten. De *MEIDIJK* is zeer breed en schijnt gelegd te zijn, om het land boven den *MEIDIJK* vrij te waren van overstromingen, welke vroeger door menigvuldige doorbraken veroorzaakt, door de mindere zwaarte en gevaarlijke punten der dijken beneden den *MEIDIJK* plaats hadden.

Deze dijk is meermalen besweken zoo door inbraken van beneden als van boven, zoo is hij, onder anderen, in den nacht tusschen 22 en 23 Februarij 1799, op twee punten, en laatstelijk in 1809, doorgebroken.

MEIDRECHT, d. in het *Nederkwartier* der prov. *Utrecht*. Zie *MEIDRECHT*. (2).

MEIJE (DE), huurs. in de baljuwschappen van *Woerden* en *Rijnland*, prov. *Zuid-Holland*, arr. en 5½ u. O. ten N. van *Leyden*, kant. en 2 u. N. W. van *Woerden*. Een gedeelte dezer buurt wordt genaamd de *Bodegraafsche-Meije* en het andere de *Stichtsche-Meije*. Zij begint aan de *Rivier den Rijn*, onder *Bodegraven* en loopt langs de *Meijewatering* tot aan de gem. *Achttienhoven*, nabij het *Woerdensche-Verlaat*. In de *Bodegraafsche-Meije* staan de huizen onder *Bodegraven* en *Nieuwkoop* en in de *Stichtsche-Meije* onder *Nieuwkoop* en *Zegveld*. De landen, enkel wei- en hooiland, zijn bij het begin aan den *Rijn* uitmuntend doch worden verder in de buurt allengs van mindere hoedanigheid.

Deze b. staat vermeld in eenen brief van *ANDREAS VAN CUYK*; den vijftentwintigsten *Bisschop van Utrecht*, van het jaar 1150-of liever 1151.

(1) Men zie over deze plegtige begrafenissen nader ons *Nederlands-Oost-Indië*, D. I, bl. 143-150.

(2) Even eens, soeke men de andere woorden, welke men soms wel eens *MEI* gespeld vindt en hier niet voorkomen, op *Mit*.

Er staat midden in deze b. onder Nieuwkoop eene R. K. kerk, wier uiterlijke gedaante geene kerk doet vermoeden, zijnde een eenvoudig huis van steen gebouwd en met riet gedekt. Van binnen tot kerkingerigt, en met een orgel voorzien. Zij wordt bediend door eenen Pastoor, wiens woning of pastorie staat te Nieuwkoop aan den weg, ruim $\frac{1}{2}$ u. van de kerk verwijderd, en welke op iedere Zon- en Kerkdag met een jagt over de Nieuwkoopse-Veenplas naar die kerk vaart. De R. K., welke onder deze kerk parochieeren, zijn woonachtig in deze buurt, alsmede in het zuidelijk deel van de gem. Nieuwkoop, tot aan het raadhuis, in Zegveldderbroek en in Zegveld tot en met het dorp van Zegveld.

MEIJE (DE), water in het grootwaterschap van *Woerden*, prov. *Zuid-Holland*, dat onder den naam van *MEIJE-EX-OUDE-MELEWATERING*, van de *Grecht* met eene noordwestelijke rigting tusschen de gem. Achttienhoven en Zegveld, voorts met eene zuidwestelijke strekking tusschen Nieuwkoop en Zegveld, en eindelijk met eene west-zuidwestelijke rigting tusschen Nieuwkoop en Aarlanderveen ter eender en Bodegraven ter andere zijde loopt, om zich tegenover Zwammerdam, in den *Rijn* te ontlasten.

Tusschen de gemeenten Achttienhoven en Nieuwkoop ter eender en Zegveld ter andere zijde, vormt dit water de provinciale grensscheiding van Zuid-Holland en Utrecht.

MEIJEL, gem. in *Oppe-Gelder*, prov. *Limburg*, arr. *Roermonde*, kant. *Weert* (9 k. d., 10 m. k., 5 s. d.); palende N. aan de Noordbrabandsche gem. Deurne, O. aan de gem. Helden, Z. aan Roggel, Z. W. aan Heythuysen, W. aan Nederweert, N. W. aan de Noordbrabandsche gem. Asten.

Deze gem. was de eenige van *Oppe-Gelder*, welke het Huis van *Oostenrijk*, van 1715—1795, op den linkeroever van de *Maas* bezat, zoo dat dit afgelegen Oostenrijks dorp, geheel door Statengebied en het rechtsgebied van Luik en Pruisen was ingesloten. Zij bevat niets dan het d. Meijel en eenige verstrooid liggende huizen; beslaat, volgens het kadaster, eene oppervlakte van 1885 bund. 14 v. r. 45 v. ell., waaronder 1828 bund. 86 v. r. 75 v. ell. belastbaar land, meestal heide. Men telt er 160 h., bewoond door 177 huisgez., uitmakende eene bevolking van 1000 inw., die meest hun bestaan vinden in den landbouw. Ook heeft men er eene branderij.

De inw., die allen R. K. zijn, maken eene par. uit, welke tot het vic. apost. van *Limburg*, dek. van *Weert*, behoort, en door eenen Pastoor en eenen Kapellaan bediend wordt.

Men heeft in deze gem. eene school, welke gemiddeld door een getal van 80 leerlingen bezocht wordt.

Het d. MEIJEL, ligt $5\frac{1}{2}$ u. N. W. van *Roermonde*, $5\frac{1}{2}$ u. N. O. van *Weert*, door veenen omgeven. Men heeft er veel doortogt. Men telt er in de kom van het d. 40 h. en 210 inw.

De kerk, aan den H. *Nicolaas* toegewijd, is een gebouw, met eenen spitsen toren en van een orgel voorzien. — De kermis valt in den 1 Zondag in September.

In het d. MEIJEL werd op den 9 Januarij 1814 eene compagnie huzaren van den toenmaligen Koning van Westphalen aldaar in cantonnement, door eene sterke bende ruitery van de Pruisen gevangen genomen, welke laatste, na eenen hevigen tegenstand en na eenige huzaren gedood en gekwetst te hebben, met den buit, 80 paarden en de gevangene manschappen de wijk, namen naar het kasteel van Heeze, prov. Noord-Brabant.

Bij de spanning der gemoederen in het begin van 1839 had alhier het volgende treurige voorval plaats. Op Zondag den 10 Februarij hadden eenige ingezetenen dezer gem., in eene vrolijke bijeenkomst, zich zeer ten voordeele van het Nederlandsche gouvernement uitgelaten, en onder het zingen hoorden men algemeen het *Oranje boven!* uitroepen. De Belgische Donanen dit willende wreken, doorseboten den 12 daaraanvolgende een der ingezetenen baldadig met een geweer, geladen met hagel, zoo dat hij zeer gevaarlijk gewond werd.

Het wapen der gemeente **MEIJEL** bestaat uit het beeld van den **H. NIKOLAAS**.

MEIJENDEL, duintal in *Rijnland*, prov. *Zuid-Holland*, gem. *Wassenaar-en-Zuidwijk*, $\frac{1}{2}$ u. W. van Wassenaar. Zij beslaat eene oppervlakte van 70 bund. 27 v. r. 2 v. ell. waarvan 50 bund. 81 v. r. 92 v. ell., reeds ontgonnen of met hout begroeid zijn en 19 bund. 45 v. r. 10 v. ell. duingrond.

MEIJENHAGEN, voorn. buit. in het *Nederkwartier* der prov. *Utrecht*, arr., kant. en 1 u. N. van *Utrecht*, gem. *de Bilt*. — Dit buit. is thans vereenigd met *Jagtlust*. Zie dat woord.

MEIJJE-POLDER (DE), pold. in *Rijnland*, prov. *Zuid-Holland*, arr. en kant. *Leyden*, gem. *Leyderdorp*. Zie **ZAL-EN-MEIJEPOLDER**.

MEIJJE-POLDER (DE), pold. in het balj. van *Woerden*, prov. *Zuid-Holland*, arr. *Leyden*, kant. *Woerden*, gem. *Bodegraven*; palende N. W. aan de Meije, N. O. aan den *Zegtveldsche-polder*, Z. aan den *Noordzijde-polder*, W. aan den *Hoorn-polder*.

Deze pold. beslaat, volgens het kadaster, eene oppervlakte van 717 bund. 87 v. r. 15 v. ell.; telt 44 h., waaronder 26 boerderijen, en wordt door eenen molen, uitmalende op den Rijn, van het overtoellige water ontlast. Het polderbestuur bestaat uit eenen *Dijkgraaf*, drie *Kroosheemraden* en eenen *Penningmeester*.

In dezen polder is den 1 November 1842 eene kapitale bouwman-woning geheel afgebrand.

MEIJERIJ (DE), verkorten naam onder welken men gemeenlijk de **MEIJERIJ-VAN-'S HERTOGENBOSCH**, in de prov. *Noord-Brabant*, verstaat. Zie 's **HERTOGENBOSCH** (**MEIJERIJ-VAN**-).

MEIJERSWERF, onbehuise pold. in de *Buitenvelden*, prov. *Noord-Brabant*, *Tweede* distr., arr. 's *Hertogenbosch*, gedeeltelijk kant. *Heusden*, en daarin gedeeltelijk gem. *Dussen-Munster-en-Muilkerk*, gedeeltelijk gem. *Meeuwen-Hill-en-Babyloniënbroek*; gedeeltelijk kant. *Waalwijk*, en daarin ten deele gem. *Capelle*, ten deele gem. *Waspik*.

Deze pold. is gecombineerd met *Jufvrouweweide* en de *Buitengronden*, onder Meeuwen en Dussen, beneden den veerweg van *Capelle*. Hij beslaat onder *Capelle*, volgens het kadaster, 11 bund. 99 v. r., alles schotbaar land. Het polderbestuur wordt door de eingeëerfden waargenomen.

MEIJERINK, boerenerf in het graafs. *Zutphen*, prov. *Gelderland*, distr., arr., kant. en $1\frac{1}{2}$ u. N. van *Zutphen*, gem. en $\frac{1}{2}$ u. N. ten O. van *Gorsseel*, hetwelk men wel eens abusief als een oud adell. h. opgegeven vindt.

MEIJERSWIJK, landg. in het *Rijk-van-Nijmegen*, prov. *Gelderland*, kw., distr., arr., kant., gem. en $\frac{1}{2}$ u. Z. van *Nijmegen*, 5 min. N. van *Hatert*, waartoe het behoort.

Dit landg. beslaat, met de daarbij behoorende hofstede, eene oppervlakte van 52 bund. 7 v. r. 50 v. ell., en wordt thans in eigendom bezeten door Jonkheer **MEIJER**, woonachtig te *Hatert*.

... (faded text) ...

... (faded text) ...

... (faded text) ...

... (faded text) ...

... (faded text) ...

... (faded text) ...

... (faded text) ...

... (faded text) ...

... (faded text) ...

... (faded text) ...

... (faded text) ...

... (faded text) ...

... (faded text) ...

... (faded text) ...

... (faded text) ...



Het bestaat uit een heerenhuis, waar tegen eenen toren met leijen spits, benevens enige bijgebouwen, en heeft vroeger toebehoord aan den Graaf van Ranzow, doch is in 1844 aangekocht door Z. M. den Koning der Nederlanden.

MEINERSWIJK (POLDER-VAN-), uiterwaarden in de *Over-Betuwe*, prov. *Gelderland*, distr. en arr. *Nijmegen*, kant. en gem. *Elst*.

MEINERTSBUREN, b., prov. *Friesland*, kw. *Oostergoo*, griet. *Idaarderadeel*, arr. *Leeuwarden*, kant. *Rauwerd*, $\frac{1}{2}$ u. Z. van *Grouw*, waartoe het behoort; met 6 h. en 50 inw.

MEINERTZHAGEN, naam, welken de Negers geven aan de koffijplant MIJS-GELUK, in *Nederlands-Guiana*, kol. *Suriname*. Zie MIJS-GELUK.

MEINESLOOT of MEYNSLOOT, water, prov. *Friesland*, kw. *Zevenwouden*, griet. *Utingeradeel*, dat nabij Akkrum een begin neemt, in eene zuidwestelijke rigting naar de Hornsterpoelen vloeit en zich daarin ontlast.

MEINSMA-BOSCH, bosch, prov. *Friesland*, kw. *Oostergoo*, griet. *Tietjerksteradeel*, ten N. van *Bergum*.

MEJONTSMA of MEJONNSMA, voorm. state, prov. *Friesland*, kw. *Oostergoo*, griet. *Achtkarspelen*, arr. en 6 u. O. ten N. van *Leeuwarden*, kant. en 5 u. O. N. O. van *Bergum*, 5 min. O. *Buitenpost*, waartoe zij behoorde.

Ter plaatse, waar zij gestaan heeft, ziet men thans eene boerderij, welke, met de daartoe behoorende gronden, in eigendom bezeten wordt door den Heer de WITT, woonachtig te *Buitenpost*.

MEIPAGT (DE), bewoonde landstreek op het eil. *Schouwen*, in den Westerschen ban, Z. W. van het d. *Burgh*.

MEJRAH, eil. in *Oost-Indië*, in de *Zee-van-Celebes*, aan de Oostkust van het eil. *Borneo*.

MEISOL, eil. in *Oost-Indië*, in den *Moluksche-Archipel*, aan den Sultan van *Tidor* behoorende.

MEISPELT, geh. in de heerl. *Ansemburg*, grooth. *Luxemburg*, kw., arr., kant. en 2 u. N. W. van *Luxemburg*, gem. en $\frac{1}{2}$ u. N. van *Kehlen*.

MEIVLIET, buit. in *Delfland*, prov. *Zuid-Holland*, arr. en $\frac{2}{3}$ u. Z. van 's *Gravenhage*, kant. en $\frac{1}{2}$ u. Z. W. van *Foorburg*, gem. *Rijswijk*.

MEKELERMEER, meertje in *Beilerdingspil*, prov. *Drenthe*, in de *Mantingerheide*. Het is, hoezeer van weinig beteekenis, ten deele gelegen in de gem. *Westerbork*, en ten deele in de gem. *Zweelo*.

MEKGANG, oud d. in *Oost-Indië*, op het *Sundasche eil. Java*, resid. *Cheribon*, ads. resid. *Indramajoe*, aan de *Indramajoe*.

MEKKEMA of MEERMA, voorm. stat., prov. *Friesland*, kw. *Oostergoo*, griet. *Ferwerderadeel*, arr. en $3\frac{1}{2}$ u. N. ten O. van *Leeuwarden*, kant. en $1\frac{1}{2}$ u. W. ten Z. van *Holwerd*, $\frac{1}{4}$ u. N. O. van *Ferwerd*; waartoe zij behoorde.

Ter plaatse, waar het gestaan heeft, ziet men thans eene boerenhofstede. De daartoe behoord hebbende gronden, beslaande eene oppervlakte van ongeveer 10 bund., worden thans in eigendom bezeten door den Heer AYE H. KUPERS, woonachtig te *Ferwerd*.

MEKKEMA of MEKAMA, voorm. state, prov. *Friesland*, kw. *Oostergoo*, griet. *Kollumerland-en-Nieuw-Kruisland*, arr. en 7 u. N. O. van *Leeuwarden*, kant. en 5 u. ten Z. O. van *Dockum*, te *Kollum*, in de bureu aan de noordzijde.

MEKKELHORST, voorn. hoeve. in *Twenthe*, prov. *Overijsel*, arr. en 3 u. O. van *Almelo*, kant. en 2 u. Z. O. van *Ootmarsum*, gem. en $\frac{1}{2}$ u. Z. ten O. van *Denckamp*.

Ter plaatse, waar zij gestaan heeft, ziet men thans kleine boerderijen.

MELALOE, TANJONG-MELALOE, kaap in *Oost-Indië*, op het *Sundasche* eil. *Bangka*, aan den oostelijken ingang van de Baai van *Klabat*.

MELAMBONG, distr. in *Oost-Indië*, op het *Sundasche* eil. *Java*, resid. *Praeanger-Regentschappen*, reg. *Soemedang*.

MELANEN (DE), naam, welken men veelal geeft aan den moerassigen grond van het HALSTERSCHE-LAAG, in het markgr. van *Berg-en-op-Zoom*, prov. *Noord-Brabant*. Zie HALSTERSCHE-LAAG.

MELATEN (DE), ook wel het LAZARESHUIS genoemd, voorn. gasthuis of pesthuis in het *Nederkwartier* der prov. *Utrecht*, arr., kant. en $\frac{1}{2}$ u. O. van *Utrecht*, gem. *Maartensdijk*, en $\frac{1}{2}$ u. ten W. van de *Bilt*.

Dit gasthuis werd in het jaar 1528 aan kolen gelegd. — Ter plaatse, waar het gestaan heeft, ziet men thans geringe woningen. De daartoe behoord hebbende gronden worden in eigendom bezeten door den Heer van *HAAGEN*, woonachtig te *Utrecht*.

MELATIN (DE), riv. in *Oost-Indië*, op het *Sundasche* eil. *Java*, resid. *Passaroewang*. Zij valt met eenen noordelijken loop in de *Straat-van-Madura*.

MELAWAT (DE), berg in *Oost-Indië*, op het *Sundasche* eil. *Java*, resid. *Djapara*, in de reg. *Pattie* en *Koedoes*, en deze afscheidende van die van *Grobogan-Wiero-Sorie*, onder *Samarang*.

MELAYO, oud fort in *Oost-Indië*, op het *Moluksche* eil. *Ternate*.

De Admiraal *MATELIER* begon, toen hij in het jaar 1607 op *Ternate* aankwam, op verzoek der *Ternatanen* dit fort te versterken; doch dit ging met zoo veel moeite gepaard, dat het hem niet dan door beloften en bedreigingen gelukte die sterkte te voltoojen, welke hij van geschot en krijgsvolk voorzag en onder de bevelen van den *Hopman van der Buis* stelde. In het jaar 1609 werd de naam *MELAYO* in *ORANJE* verwisseld. Zie dus voorts dat woord.

MELCKAMA, voorn. state, prov. *Friesland*, kw. *Oostergoo*, griet. *Dantumadeel*, arr. en 4 u. N. O. van *Leeuwarden*, kant. en 1 u. Z. W. van *Dockum*, 3 min. O. van *Rinsumageest*, waartoe zij behoorde.

Deze state was met een uit het water opgehaald huis versierd, dat reeds in het begin der vorige eeuw gesloopt is, als wanneer de hoven en plantaadjen versmolten zijn in die der state *Eysinga*. Zie dat woord.

MELDERSLOO, geh. in *Opper-Gelder*, prov. *Limburg*, distr., arr. en $5\frac{1}{2}$ u. N. van *Roermonde*, kant., gem. en $\frac{1}{2}$ u. O. van *Horst*; met 52 h. en 500 inw.

MELDERT, voorn. adell. h. in de *Over-Betuwe*, prov. *Gelderland*, distr., arr. en $1\frac{1}{2}$ u. N. W. van *Nijmegen*, kant. en $\frac{2}{3}$ u. Z. W. van *Elst*, gem. *Valburg*.

MELDUM, naam, onder welken het d. DE MEEDEN, in het *Wold-Oldambt*, prov. *Groningen*, in de bullen van *Paus Pius IV*, verkeerdelijk voorkomt. Zie MEEDEN (DE).

MELBIL (DE), pold. in de heerl. *Zwaluwe*, prov. *Noord-Brabant*, *Vierde* distr., arr. *Breda*, kant. *Zevenbergen*, gem. *Hooge-en-Lage-Zwaluwe*.

Deze pold. een onderdeel zijnde van den *Nieuwe-Zwaluwsche-polder*, wordt bestuurd door eenen *Dijkgraaf*, drie *Gezwoorenen* en eenen *Peningmeester*.

MELI (SORWITARA-), d. in *Oost-Indië*, op het *Sundasche* eil. *Sumatra*. Zie *SORWITARA MELI*.

MELICH of **MELICK**, d. in het voorm. hert. *Gulik*, prov. *Limburg*, arr., kant. en 1 u. Z. W. van *Roermonde*, gem. *Herkenbosch-en-Melich*, $\frac{1}{2}$ u. Z. W. van *Herkenbosch*, $\frac{1}{2}$ u. van de *Roer*. Men telt er 143 h. en 700 inw., die meest hun bestaan vinden inden landbouw.

De inw., die allen R. K. zijn, maken eene par. uit, welke tot het vic. gen. van *Limburg*, dek. van *Roermonde*, behoort, 500 Communikanten telt, en door eenen Pastoor en eenen Kapellaan bediend wordt. De kerk, aan den H. *Andreas* toegewijd, heeft eenen acht-kanten toren en is van een orgel voorzien.

De dorpschool wordt, gemiddeld, door een getal van 70 leerlingen bezocht. — Men heeft hier ook het kast. *Scheundele*. Zie dat woord.

De kermis valt in Zondag na H. *Sacramentsdag*

MELICK, geh. in het balj. van *Echternach*, grooth. *Luxemburg*, arr. en 4 u. O. ten Z. van *Diekirch*, kant., gem. en nabij de stad *Echternach*.

MELICKSBERG, geh. in het balj. van *Echternach*, grooth. *Luxemburg*, arr. en 4 u. O. ten Z. van *Diekirch*, kant. en gem. *Echternach*.

MELIRIP of **MELIRIP**, d. in *Oost-Indië*, op het *Sundasche* eil. *Java*, resid. *Soerabaya*.

Vroeger lag hier een bandoengan of dam, tot aftapping van het water uit de *Kedirische* en *Soerabaysche* rivier. Deze dam in het jaar 1838 doorgebroken zijnde, is in 1843 door een sluiswerk vervangen, waaraan den 7 October van dat jaar de eerste steen gelegd is.

MELIS, verkorte naam van het geh. *MILNEZE*, in de *Meijerij* van 's *Hertogenbosch*, prov. *Noord-Brabant*. Zie *MILNEZE*.

MELIS-EN-MARIEKERKE, gem. op het eil. *Walcheren*, prov. *Zeeland*, distr. en arr. *Middelburg*, kant. *Vlissingen* (1 k. d., 2 m. k., 1 s. d.); palende N. aan de gem. *Aagtekerke*, N. O. en O. aan *Grijpkerke-Poppendamme-Buttinge-Zandvoort-en-Hoogelände*, Z. O. en Z. aan *Biggenkerke-en-Krommenhoeke*, W. aan *Domburg-Binnen-en-Buiten*.

Deze gem. bevat de voorm. afzonderlijke heerl. *Meliskerke* en *Mariekerke*, beslaat, volgens het kadaster; eene oppervlakte van 699 bund., waaronder 690 bund. 4 v. r. 72 v. ell. belastbaar land. Men telt er 67 h. bewoond door 88 huisgez., uitmakende eene bevolking van 470 inw., die meest hun bestaan vinden in den landbouw.

De inw., die op ééne enkele na allen Herv. zijn, onder welke 200 *Ledematen*, maken eene gem. uit, welke tot de klass. van *Middelburg*, ring van *Vlissingen*, behoort, en te *Meliskerke* eene kerk heeft. De eerste die in deze gem. het leeraarambt heeft waargenomen is geweest *ABRAHAM MICRODIUS*, die in het jaar 1653 herwaarts kwam en in het jaar 1679 overleden is. Het beroep geschiedt door den kerkeraad, onder medestemming van den *Ambachtsheer*.

De enkele *Doopsgez.*, die hier woont, behoort tot de gem. van *Middelburg*. Men heeft in deze gem. eene school te *Meliskerke*.

De gem. **MELIS-EN-MARIEKERKE** maakt thans eene heerl. uit, welke in eigendom bezeten wordt door den Heer Mr. *JACQUES PIERRE NOIRET DE BRUN*, Lid van den Hoogen Raad der Nederlanden, te 's *Gravenhage*.

MELISHOEK of **MARTIJN-FONSO'SHOEK**, kaap in *Oost-Indië*, op het *Molukse* eil. *Amböina*, aan de zuidkust van het schiereil. *Hiloë*.

MELISKERKE of **MEILOSKERKE**, en in de dertiende eeuw *HUGER-BONDENS-AMBACHT* geheeten, voorm. afzonderlijke heerl. op het eil. *Walcheren*, prov. *Zeeland*, distr. en arr. *Middelburg*, kant. *Vlissingen*,

gem. *Melis-en-Marikerke*; palende N. aan de heerl. Aagtekerke, O. aan Grijskerke, Z. O. aan Biggenkerke, Z. W. aan Werendijke en aan St. Janskerke, W. aan Domburg-Buiten.

Deze heerl. bevatte niets dan het d. Meliskerke, benevens eenige verstrooid liggende huizen.

Men telt er 43 h., bewoond door 57 huisgez., uitmakende eene bevolking van 300 inw., die meest hun bestaan vinden in den landbouw.

De inw., die op één na alle Herv. zijn, behooren tot de gem. van *Melis-en-Marikerke*.

Men heeft in deze heerl. eene school, welke gemiddeld door een getal van 60 leerlingen bezocht wordt.

Deze heerl., van welke de Abt van Middelburg oudtijds de tienden bezat, maakt sedert onheugelijke jaren met *Marikerke* vereenigd de heerl. *Melis-en-Marikerke* uit.

Het d. MELISKERKE ligt 2 u. W. ten N. van Middelburg, 2½ u. N. N. W. van Vlissingen. Het is eene nette plaats. Men telt er in de kom van het d. 27 h. en 205 inw.

De kerk is een vierkant gebouw, met eenen dikken toren, doch zonder orgel.

Onmiddellijk achter de herberg van dit d., heeft men een vrij hooge vliedberg, en daarop een huisje, waar zij, die op een landtogtje hier doorkomen, gewoonlijk vertoeven. Van hier heeft men des zomers een heerlijk ruim gezigt over de schoonste en vruchtbaarste korenvelden, welke men zien kan.

De kermis valt in in de Pinksterweek.

Het wapen van MELISKERKE bestaat in een schild van sabel (zwart), met drie kepers van zilver, in ieder der bovenhoeken eene ster van goud.

MELISKERKE (HUIS-TE-), voorm. adell. h. op het eil. *Walcheren*, prov. *Zeeland*, distr., arr. en 2 u. W. ten N. van *Middelburg*, kant. en 2½ u. N. W. van *Vlissingen*, gem. *Melis-en-Marikerke*, 20 min. ten N. O. van *Meliskerke*.

Ter plaatse, waar het gestaan heeft, ziet men thans hoveniersgrond. De daartoe behoord hebbende gronden, worden thans in eigendom bezeten door Mevrouw *JACOBA ELIZABETH SCHORER*, woonachtig te *Middelburg*.

MELISKERKER-WATERGANG, water in het eil. *Walcheren*, prov. *Zeeland*, dat bij *Meliskerke* zijnen oorsprong nemende met eene zuid-oostelijke rigting naar *Koudekerke* loopt, aldaar de *Koudekerksche-watergang* opneemt, voorts eene meer zuidelijke strekking aannemende voorbij het huis *Ter-Boede* schiet, en een weinig bezuiden *Lammerenburg* in de *Vlissingche-Watergang* uitloopt.

MELISSANT, heerl. op het eil. *Goedereede-en-Overflakkee*, prov. *Zuid-Holland*, arr. *Brielle*, kant. *Sommelsdijk*, gem. *Melissant-Noorderschorren-en-Wellestrijpe*; palende N. aan de heerl. *Nieuwe-Kraaijer*, O. aan de heerl. *Sommelsdijk* en *Wellestrijpe*, Z. en Z. W. aan *Herkingen*, W. aan de *Noorder-Schorren* en aan *Roxenisse*, strekkende zich aan drie zijden rondsom geheel *Dirksland* uit.

Deze heerl. bestaat uit de pold. *Oud-Melissant*, *Alteklein* en *Dideriks-polder*; alsmede uit gedeelten van den *St. Elisabeths-polder*, *Oude-Plaat* of *Hoek-van-Melissant*, den *Polder-van-Klinkerland*, den *Nieuwe-Kraaijer* en *Roxenisse*, en bevat het d. *Melissant* en eenige verstrooid liggende huizen. De inw. vinden meest hun bestaan in den landbouw.

De Herv., die er wonen, behooren tot de gem. *Dirksland*, welke vroeger hier een kerkje had. — De R. K., die men er aantreft, worden tot de stat. van *Sommelsdijk* gerekend. — Men heeft in deze heerl. ééne school.

Deze heerl. wordt thans in eigendom bezeten door den Heer J. P. Yvo DIERT VAN MELISSANT, woonachtig te 's Gravenhage.

Het d. MELISSANT, MELLISSANT of MELISZAND ligt $5\frac{1}{2}$ u. Z. van Brielle, $1\frac{1}{2}$ u. W. van Sommelsdijk, in den pold. Oud-Melissant.

Volgens sommigen zoude de eigenlijke naam van dit d. MELISLAND zijn, maar daar het ook veel onder den naam van MELISZAND voorkomt, dunkt het ons waarschijnlijker, dat dit de ware naam zij, welken het vermoedelijk zal ontleend hebben van den eersten bedijker of bezitter, die waarschijnlijk MELIS zal hebben gheeten.

De kerk was een klein, doch inwendig net gebouw, waarop een klein vierkant torentje, met eene stompe spits gedekt en een klein klokje er in. In deze kerk, welke geen orgel heeft, werd, tot in het jaar 1828, vier malen in het jaar dienst gedaan door den Predikant van Dirksland; thans is zij tot eene onderwijzerswoning en school ingerigt.

Men heeft er ook een goed en voldoende Raadhuis, staande over de kaai van het d. Dirksland.

Het wapen van MELISSANT is een schild van zilver, met eenen balk geschaakt van keel en zilver van drie strepen, vergezeld, in het hoofd, van eenen leeuw van goud en in de punt van eenen keper van keel (rood).

MELISSANT (OUD-), pold. in het eil. *Goedereede-en-Overflakkee*, prov. *Zuid-Holland*, arr. *Brielle*, kant. *Sommelsdijk*, gem. *Melissant-Voorder-Schorren-en-Wellestrijpe*; palende N. W., N., N. O. en O. aan den pold. Nieuwe-Kraaijer, Z. O. aan den pold. Dirksland, Z. aan den pold. Alteklein, W. aan den Diderikspolder en den pold. Roxenisse.

Deze pold werd in het jaar 1480, door MAXIMILIAAN Aartshertog van Oostenrijk, om te bedijken uitgegeven.

Aan den zeedijk van dezen polder, lag vroeger de Haay-Hubrechtspolder, welke bij eenen waterfloed overstromd is, thans gedeeltelijk ingedijkt en gedeeltelijk nog gorzen. Waarschijnlijk is hij op Allerheiligen 1370 ingevloeid, toen OUD-MELISSANT veel geleden heeft.

MELISSANT-NOORDERSCHORREN-EN-WELLESTRIJPE, gem. in het eil. *Goedereede-en-Overflakkee*, prov. *Zuid Holland*, arr. *Brielle*, kant. *Sommelsdijk*, palende N. O. aan de gem. Roxenisse, Z. aan Onwaard-Oud-en-Nieuw-kraaijerspolder-en-Kraatjenisse, O. aan Sommelsdijk en Nieuwe-Tonge, Z. en W. aan Oud-en-Nieuw-Herkingen, W. aan de Bienenen.

Deze gem. bestaat uit de heerlijkheden *Melissant*, *Noorderschorren* en *Wellestrijpe*. Zij beslaat, volgens het kadaster, eene oppervlakte van 933 bund. 33 v. r. 12 v. ell. en daaronder 932 bund. 58 v. r. 8. v. ell. belastbaar land.

Men telt er 68 h., uitmakende eene bevolking van 680 iaw., die meest in den landbouw hun bestaan vinden.

De Herv., die er 50 in getal zijn, behooren tot de gem. van *Dirksland* — De 9 Doopsgez., die men er aantreft, worden tot de gem. van *Sommelsdijk* gerekend. — De 3 Evangel. Luth., die er wonen, behooren tot de gem. van *Brielle*. — De R. K., van welke men er ruim 100 telt, behooren tot de stat. van *Sommelsdijk*. — Men heeft in deze gem ééne school, te *Melissant*.

Het wapen der gem. MELISSANT is het zelfde als dat van de heerl. van dien naam.

MELISSANT (HOEK VAN), pold. in het eil. *Goedereede en Overflakke*, prov. *Zuid-Holland*, Zie *OUDEPLATE*.

MELKAMA, edele heerd in *Hunsingo*, prov. *Groningen*, arr. en 3 u. W. N. W. van *Appingedam*, kant en 1 u. O. N. O. van *Onderdendam*, gem. en $\frac{1}{2}$ u. O. Z. O. van *Middelstum*, 10 min. van *Huisinga*, waartoe het kerkelijk behoort.

Op deze heerd is de voortreffelijke Nederlandsche dichter PIETER HUISINGA BAKKER in 1701 geboren; hij overleed den 9 Augustus 1783. Het huis beslaat, met de daartoe behoorende gronden, eene oppervlakte van 46 bund. 15 v. r. 80 v. ell.

MELK-EN-BROKKEN, voorm. fort in *Staats-Vlaanderen*, prov. *Zee-land*, gem. *Oostburg*, gelegen op de zuidwestpunt van den *Veerhoekpolder*, aan de vaart loopende van het *Zwin* naar *Nieuwerhave*, ter plaatse, waar de *Brugsche* vaart daarin viel, $\frac{1}{2}$ u. W. van *Oostburg*, $1\frac{1}{2}$ u. N. O. van *Sluis*. Het is denkelyk door *Maurits*, *Prins van Oranje*, aangelegd, na de verovering des lands, in 1604, en in het najaar van 1672 weder door den Staat verkocht om geslecht te worden. Het kan niet veel meer dan $\frac{1}{2}$ bund. groot geweest zijn. Thans is er bijna niets meer van te zien. De plaats waar het stond wordt gewonelyk de *Stelle* genoemd, naar eenige daarstaande gebouwtjes, die tot eene schaapsstalle behoord hebben.

MELKHEM, eil. in het *Alkmaardermeer*, in *Kennemerland*. Zie *MOLCHEM*.

MELKMEER (HET), voorm. meer, prov. *Friesland*, kw. *Westergoo*, griet. *Wonseradeel*, N. O. van *Exmorra*. Dit meer is thans droog en men trest daarin meest weiland aan.

MELKPAD, geh. in de *Langstraat*, prov. *Noord-Brabant*, arr. en 4 u. ten W. van 's *Hertogenbosch*, kant. en $\frac{2}{3}$ u. W. van *Waalwijk*, gem. en 10 min. ten N. van *Vrijhoeve-Capelle*; met 5 h. en 15 inw. Onder de 5 huizen behoort het kasteel van *Zuidewijnecappel*, behoorende aan den Heer DE ROY VAN ZUIDEWIJS.

MELKSLOOT (DE), water in *Langendijk*, prov. *Noord-Holland*, W. van *Brock-op-Langendijk*, dat van de *Bruggesloot* afkomende, in eene oostelijke rigting naar het *Zuiderdel* loopt, waarin het zich ontlast.

MELKVAART (DE), water, prov. *Friesland*, kw. *Westergoo*, griet. *Wonseradeel*, dat met eene oostelijke rigting naar *Exmorra* loopt.

MELKWEÏ (DE), geh. in *Eemland*, prov. *Utrecht*, arr. en 4 u. Z. O. van *Amersfoort*, kant. en $2\frac{1}{2}$ u. N. van *Rhenen*, gem. *Renswoude*.

MELKWERUM, oude naam van het d. *MOLKWERUM*, prov. *Friesland*, kw. *Westergoo*, griet. *Hemelumer-Oldephaert-en-Noordwolde*. Zie *MOLKWERUM*.

MELLAMA of MELLENA, voorm. state, prov. *Friesland*, kw. *Oostergoo*, griet. *West-Dongeradeel*, arr. en 4 u. N. W. van *Leenwarden*, kant. en 1 u. Z. O. van *Holwerd*, 10 min. N. O. van *Fondgum*, waartoe zij behoort.

Ter plaatse, waar zij gestaan heeft, ziet men thans eene boerenhuizing. De daartoe behoord hebbende gronden, beslaande eene oppervlakte van 10 bund. 10 v. r., worden thans in eigendom bezeten en bewoond door de Weduwe J. MELLENA.

MELLAMA (GROOT-) of GROOT-MELLENA, voorm. state, prov. *Friesland*, kw. *Oostergoo*, griet. *Idaarderadeel*, arr. en 5 u. Z. van *Leenwarden*, kant. en $1\frac{1}{2}$ u. O. van *Rauwerd*, $\frac{1}{2}$ u. N. O. van *Gronw*, waartoe zij behoorde.

Ter plaatse, waar zij gestaan heeft, ziet men thans eene boerenwoning. De daartoe behoord hebbende gronden, beslaande eene oppervlakte van 42 bund. 24 v. r. 28 v. ell., worden thans in eigendom bezeten door den Heer **GESSEN BRUINAMA**, woonachtig te Warrega.

MELLAMA (KLEIN-) of **KLEIN-MELLEMA**, voorm. state, prov. *Friesland*, kw. *Oostergoo*, griet. *Idaarderadeel*, arr. en 3 u. Z. van *Leeuwarden*, kant. en $1\frac{1}{2}$ u. O. van *Rawverd*, $\frac{1}{2}$ u. N. O. van *Grossw*, waartoe zij behoorde.

Ter plaatse, waar zij gestaan heeft, ziet men thans eene boerenwoning. De daartoe behoord hebbende gronden, beslaande eene oppervlakte van 18 bund. 43 v. r., worden thans in eigendom bezeten door den Heer **Dr. J. E. SIMON**, woonachtig te Leeuwarden.

MELLEMA of **MELLAMA**, voorm. voorname state, prov. *Friesland*, kw. *Oostergoo*, griet. *Oost-Dongeradeel*, arr. en 6 u. N. O. van *Leeuwarden*, kant. en 1 u. O. van *Dockum*, N. W. van het d. *Oostrum*, waartoe zij behoorde.

MELLENAMEERTJE, meertje, prov. *Friesland*, kw. *Oostergoo*, griet. *Oost-Dongeradeel*, N. van *Oostrum*, dat door de *Meersloot* met het *Jonswierstermeer* en met de *Zuider-Be* in verbinding staat.

MELLESCHET of **MILLESCHET**, geb. in het *Land-van-Hertogenrade*, prov. *Limburg*, distr., arr. en $4\frac{1}{2}$ u. O. Z. O. van *Maastricht*, kant. en $1\frac{1}{2}$ u. Z. O. van *Gulpen*, gem. en 1 u. O. N. O. van *Vaels*, 10 min. N. van *Vijlen*, waartoe het behoort.

MELLESOLDER (VAN), ook genoemd het **SCHORRE-VAN-VAN-MELLE** of het **SCHORRE-VAN-DER-HEER-DE-BRUIJN**. Het eerste naar den pachter, het laatste naar den eigenaar. Onder deze namen is algemeen bekend het bedijkt gedeelte van den *Zwartepolder*, liggende tegen den *Tienhonderd*, gem. *Kadzand*, prov. *Zeeland*. Zie **ZWARTEPOLDER**.

MELLING, voorm. geb. in het graafs. *Zutphen*, prov. *Gelderland*, kw., distr., arr. en 6 u. Z. O. van *Terborgh*, gem. *Wisch*, $\frac{1}{2}$ u. N. N. O. van *Varseveld*; waartoe het behoorde.

MELLINGA, voorm. state, kw. *Oostergoo*, griet. *Leeuwarderadeel*, arr., kant. en 2 u. N. van *Leeuwarden*, $\frac{1}{2}$ u. N. van *Stiens*, waartoe zij behoorde.

Ter plaatse, waar zij gestaan heeft, ziet men thans eene groote boerenplaats. De daartoe behoord hebbende gronden, beslaande eene oppervlakte van 31 bund. 67 v. r. 90 v. ell., worden in eigendom bezeten door den Heer **J. CATS**, woonachtig te Leeuwarden.

MELLINGSVEEN, voorm. heideveld in het graafs. *Zutphen*, prov. *Gelderland*, gem. *Wisch*, 1 u. N. N. O. van *Varseveld*, $\frac{1}{2}$ u. O. van *Helling*, dat thans uitgeveend is.

MELM (DE), een der drie uitgestrekte gemeente weiden der stad *Kampen* in *Zalland*, prov. *Overijssel*, waarop niet alleen de Grootburgers, maar ook de buitenburgers, regt hebben; mogende ieder daarop weiden drie koeijen of ossen, drie pinken en twee merriën. De **MELM** beslaat eene oppervlakte van 78 bund. 73 v. r. 10 v. ell.

MELMEN (DE), streek land in *Eemland*, prov. *Utrecht*, gem. *Soest*; palende N. O. aan de *Eem*.

MELOERDE, voorm. reede in de *Zuiderzee*, aan de kust van *Noord-Holland*, bij *Medemblik*, waar *Floois V*, Graaf van *Holland*, de Friezen mistrouwende, zoo lang ten anker gelegen heeft, tot dat het kasteel, hetwelk hij tegen de stad en het geheele land bouwde, geheel voltooid was.

MELLOOLDER, ook wel, hoewel verkeerdelijk, **MELLOPOLDER** gespeld, pold. in *Staats-Vlaanderen*, gedeeltelijk in de voorm. heerl.

Namen, en gedeeltelijk in *Wester-Schelde*, prov. *Zeeeland*, arr. *Goer*, kant. en distr. *Maat*, gem. *Grasse-en-Lengden*, palende N. aan den *Koningpolder* en de *Sallinger schuuren*, O. aan de zelfde schuuren, Z. aan den *Willem-Hendriks-polder*, W. aan den *Polder van de Gade Grasse*.

Deze polder, bestijnt in 1631, heeft eene kusttrale uitgestrektheid van 622 buud. 23 v. r. 20 v. ell., en is schatbaar groot 549 buud. 62 v. r. 28 v. ell. Daarin staan een gedeelte van de boorschap *Jaarskerk*, het gebouwt de *Paal*, benevens negen boerenhofsteden, een *schuurenwoning* en een *windkorenmolen*.

De polder wateret uit op de *Wester-Schelde*, door eene aansluit, liggende aan het gebouwt de *Paal*, wordende het onderhoud deser sluis beheerst door den *Maatschappij* en den *Willem-Hendriks-polder*, als naar *voorzigtigheid* der schotbare grootte. Het *Dijkbestuur* is toe-
 verspreid aan eenen *Dijkgraaf*, eenen *Gerworene* en eenen *Ontvan-
 ges-Griffier*.

MILSBEEK, vrompene naam van het geh. *Milsbeek*, geh. in *Op-
 pen-Gade*, prov. *Limbörg*. Zie *MILSBEEK*.

MIRREY, boere, prov. *Friesland*, kw. *Oostergoo*, griet. *Ferwerde-
 raad*, arr. en 5 u. N. van *Leeuwarden*, kant. en 2½ u. W. Z. W. van *Idsum*, ½ u. Z. van *Hullum*, waartoe zij behoort.

MIRREY, geh., prov. *Friesland*, kw. *Oostergoo*, griet. *Baardera-
 raad*, arr. en 2½ u. Z. Z. W. van *Leeuwarden*, kant. en 2½ u. N. W. van *Idsum*, gem. en ½ u. O. van *Winsum*; met 2 h. en 10 iow.

MIRREY, geh. in de *Neijerij van 's Hertogenbosch*, kw. *Peelland*,
 prov. *Noord-Brabant*, *Derde* distr., arr. en 4½ u. O. van *Eindhoven*, kant. en 7½ u. Z. Z. W. van *Asten*, gem. en 10 min. N. van *Budel*, ½ u. van de *Limbörgsche* grenzen, aan de *Weergraaf*; met 25 h. en 120 iow.

MENADO of *MANADA*, resid. in *Oost-Indië*, op het *Sundache* eil.
Celebes, op den noordoostelijken uithoek van dat eiland, behoorende tot het *gouvernement der Moluksche-eilanden* en regterlijk onder *Ternate*.

De bewoners van dit noordoostelijk gedeelte van *Celebes*, waren in de vorige tijden onderworpen aan het gezag van den *Koning van Boeloe*, gelegen aan de noordkust van dit eiland; doch korten tijd voor dat de *Spanjaarden* zich hier nederzetteren wierpen zij het juk van deze opperheerschappij af. Daarna sloten zij een verbond met elkander, hetwelk onder den naam van *Manakassa* nog tot heden toe bekend is.

De *Nederlanders* kwamen het eerste van *Ternate* hier heen, en vonden eene hartelijke ontvangst, terwijl de inwoners dadelijk, op de plaats waar thans de negorij *Menada* gelegen is, eene kleine loge of houten blokhuis voor hen bouwden. Toen de *Oostindische* compagnie inzag, dat deze kusten zeer veel voordeel aan haren handel konden toebereyden, begon zij de loge te vergrooten en die tot een fort in te rigten, dat later van steen werd opgetrokken. De inwoners waren van hunne zijde zoodanig met de *Nederlanders* ingenomen, dat zij uit eigen beweging de *Spanjaarden* verdreven, en er allengskens, uit de andere districten, hooffden met hunne landgenooten aankwamen, om negorijen onder het kanon van het fort te bouwen en zich onder de bescherming daarvan te stellen. Op dese wijze ontstonden de negorijen *Klabat*, *Santik*, *Manoering* en *Tondano*, die eindelijk tot zeven dorpen aangroeiden, velen der kustbewoners gingen tot de *Christelijke* godsdienst over.

MENADO staat onder het hooger gezag van den Gouverneur der Moluksche eilanden en bevat, behalve de Manahassa of het bondgenootschap van MENADO, de kleine rijken, westwaarts daarvan gelegen, benevens den noordwesthoek, zuidwaarts gaande, tot de bogt van Kaijeli-Palas, deze daaronder begrepen, alsmede de rijken van Gorontaloe, Limbottoe en al de overige, in de bogt van Tomini gelegene landen, tot kaap Taliabo, of Talabo.

Het bondgenootschap of de Manahassa bestaat uit 56 districten; als: Menado, Aris, Klabat-dibawah, Bantik, Negrie-baharoe, Klabat-diatas, Tondano, Lotta, Tomohon, Tonsaronson, Tombariri, Tonsea, Sondor, Kawang-kauw, Tompasso, Tombatjan, Bomoïng, Tonsawong, Passan, Bataham, Bentene, Poenoesakang, Longowang, Kakas, Rembokan, Likoepang, Rambokan, Laeobang, Romon, Ton-kiboet-diatas, Ton-kiboet-dibawah, Tomberiere, Tontelette, Tomon, Kormasse-en-Zeronson en Kaskasse.

De westwaarts aan de noordkust gelegen plaatsen, die onder de Presidentie van MENADO behooren, zijn: de dorpen Kema, Amoera, het koninkrijk Boelan, het dorp Auwn of Aja, het rijk van Kaudipan, dat in Dawu en Boelan Itam verdeeld is, wijders het dorp Bool of Bwool, en langs de westkust de dorpen: Tontoly, Dondo, Dampelas en Catsjeli, de grenspaal van het gebied van Menado. Tot het gebied van Gorontaloe, dat onder het Gouvernement staat, behooren de dorpen Lamboene, Biga, Telleboeje, Tjoending-Limbo en Sikado.

De bevolking van MENADO bestaat uit kust- en bergbewoners; de eerste zijn vreemdelingen, die van Europa, Java, Sumatra, Balie en elders afkomstig zijn; een gedeelte belijdt de Christelijke en een ander gedeelte de Mahomedaansche godsdienst, terwijl er ook Alfoeren onder gevonden worden, die nog geen godsdienst omhelsd hebben, en het derde gedeelte bestaat uit Chinezen, die alhier eenen voornamen handel drijven. De bergbewoners zijn Alfoeren, die echter van eenen zachteren aard, dan op Ceram zijn. Er bestaat eene soort van duistere godsvereering bij de Alfoeren, die Priesters hebben, en de lijken hunner bloedverwanten in groote steenen potten plaatsen, en die daarin laten uitdroogen, om ze vervolgens daarin te begraven.

De bevolking, die aan de heete stranden woont, is schier zwart gebrand van den blakerenden zonnengloed, terwijl de bergbewoner veel blanker en zelfs eenen bios op het gelaat heeft.

In het algemeen moet men zeggen, dat de bevolking van MENADO van eenen goeden aard en vatbaar voor ontwikkeling is. Het Christendom, zoowel als de verbetering van den landbouw, wordt door haar op prijs gesteld, en ofschoon de strandbevolking door allerlei vermening van verschillende rassen, en door de aanraking met de kusthandelaren in eenvoudigheid en opregtheid bij de bergvolkeren ten achter staat, gedraagt zij zich echter zoo vreedzaam, dat eene zeer geringe militaire magt voldoende is, om onrustige bewegingen voor te komen, en het is eene onmiskenbare en terens vereerende waarheid, dat ook hier de zedelijke invloed van het Nederlandsch Gouvernement schoone vruchten draagt, die een uitlocisel van de beginselen des Christendoms zijn.

De kinderen leeren, zoodra zij loopen kunnen, reeds zwemmen, en het is geen wonder een kind van vier jaren eene rivier te zien overzwemmen. Tot aan het achtste jaar naakt loopende, ontwikkelen zich

de ledenaten volkomen; kracht, vaardigheid en lenigheid ontstaan hieruit, en in een geheel jaar ziet men niet zoo veel misvormden onder de Alfoeren als in een half uur tijds in eens eenigrins bevolkte stad van Europa.

De bodem is over het geheel berg- en op sommige plaatsen heuvelachtig, en in het algemeen van vulkanischen aard, vooral aan den kant van Amoera, Soelab en Auw, alwaar de Kemaas of Oesterbergen in 1680 vreeselijk gewoed en een groot gedeelte lands, omgekeerd hebben. De voornaamste der bergen zijn de Klabat en de Tongsowang. Deze twee bergen worden veelal de Twee Gebroeders genaamd. Wijders is er nog een aanzienlijke berg, Lebon, die even als de genoemde en nog eenige anderen, tot de vuurspurwende behooren, ofschoon zij in onderscheidene jaren niet gewoed hebben, en thans met meer tot de vulkanen gerekend worden. Nabij het koninkrijk Soelab, liggen de bergen: Mogonde, Dammoego en Salamadonga.

De grond bestaat hier uit eene zandachtige, graauwe, vruchtbare aarde, zonder eenige de minste kalk- of andere steenachtige deelen vermengd, die allerlei gewassen voortbrengt. Door het heuvel- en bergachtige van den grond, worden de schoonste gezigten, die telkens afwisselen, den reiziger aangeboden.

Het land tusschen Kema en Mexado is heuvelachtig en fraai. De berg Klabat ligt ter rechterzijde van den weg of liever van het pad. Het aardrijk is overal met welig plantsoen bedekt. Nergens ontwaart men een onbewassen plekje grounds. Bijzonder in de nabijheid van Kema onderscheidt men onder het dichte geboomte, zeer vele areng- of sagoeverbroomen.

In het gebied van Mexado is gebrek aan huisdieren, en dewijl de ploeg hier niet gebruikt wordt, treft men er geene buffels aan, evenmin als schapen en geiten. De paarden zijn hier, uithoofde van de omgehaande wegen, zeer zeldzaam. Verscheurende dieren zijn hier niet, maar wel veel herten, open, tamme varkens en eene soort van meerkatten. Wild gevogelte en visch zijn er in overvloed, maar aan tam gevogelte is er dikwerf gebrek. Op de rissen worden in den omtrek schildpadden en zeekoeljen gevonden. Nabij het eiland Limbej vallen veel vogelnestjes.

In het plantenrijk treft men hier den zoo nuttigen areng-, den kokos- en den cacaoboom aan. De koffijboom tiert hier zeer welig en alom in de wouden wordt nitmuntend timmerhout, waaronder verschillende soorten van prachtig ijzer- en ebbenhout, gevonden. Rijst en Turksche tarwe worden in overvloed verbouwd, en tuingroenten slagen hier bijzonder goed. Honig en was worden er ook ingezameld.

Het delfstoffenrijk bevat ijzer, koper en veel goud. In de mijnen van Bomboela, Batoedoelang en Arkaboeloe is veel bergkristal, benevens een steen, die, om zijne hardheid, staalsteen genoemd wordt. Salpeter en zwavel worden op vele plaatsen aangetroffen.

In de resid. Mexado en op den geheelen noordelijken arm van het eiland Celebes, tot aan kaap Dondo, die aan de westzijde van dien arm aan de straat van Makassar ligt, vindt men vele goudmijnen, terwijl er tot dusverre op de overige gedeelten van het eiland, geene zijn aangetroffen.

In deze resid. stroomen van verschillende bergen onderscheidene rivieren, waarvan de meesten, uithoofde van de klippen, onbevaarbaar zijn. Met ligte praauwtjes vareu de inlanders tegen sommigen op, wanneer

zij in de rotsen of aan de oevers der rivieren goud gaan zoeken, of zich naar het binnenland begeven om eene mijn te openen of te bewerken. De Tondano, de Mogonde en de Canange zijn de voornaamsten. Ook heeft men er een binnenlandsch meer, het Meer van Tondano genoemd.

Aangezien het Gouvernement den aankoop van de voortbrengselen des lands, als rijst, goemactie en koffij, aan zich behoudt, en daarvoor aan de bevolking lijnwaden in betaling geeft, is ook de particuliere handel van weinig aanbelang.

De communicatie tusschen alle de districten, waar het Nederlands gezag onmiddellijk geëerbiedigd wordt, geschiedt meestijds over zee, langs de kusten. Het doorsneden terrein en de onderlinge vete der verschillende volkstammen, welke het binnenland bewonen, als ook het gebrek aan goede wegen, van tusschenposten voorzien, heeft aan deze gemakkelijke wijze van verkeer de voorkeur doen geven.

De resid. MENADO is den 8 Februarij 1845 door eene hevige aardbeving geteisterd, waardoor vele inwoners belangrijke schade geleden hebben, doch waarbij gelukkig niemand omgekomen is.

MENADO of MANADO, distr. in Oost-Indië, op het Sundasche eil. Celebes, resid. Menado, tot het bondgenootschap of Manahassa behoorende.

MENADO of MANADO, st. in Oost-Indië, op het Sundasche eil. Celebes, resid. en distr. Menado, bewesten den noordoosthoek van Celebes, op 1° 28' N. B., 142° 41' O. L.; in eene fraaije groote baai, aan de uitwatering der Tondano, aan wier oever eene ruime overdekte marktplaats staat. Het Nederlandsche fort, dat hier de reede bestrijkt, heet Amsterdam, heeft de gedaante van een langwerpig vierkant, vier bastions en eene gracht, welke het aan drie zijden omgeeft. Het werd in 1675 door den Heer Franck op de plaats gebouwd, alwaar eene houten sterkte, Nederlandsche Vastigheid genoemd, gestaan had. Tegen over dit fort ligt eene kustbatterij, met eenige stukken geschut, die de reede insgelijks bestrijken.

Op den 24 Junij 1810 zijn het fort Amsterdam en de onderhoorigheden van MENADO, door den Kapitein Tucker, Kommandant van het Engelsche fregat *Dover*, veroverd, en na de teruggave van Amboina, zijn die bezittingen, in het jaar 1817, aan de Nederlanders weden teruggegeven.

Het Residentiehuis, dat in het fort staat, is ten tijde van den Gouverneur-Generaal Baron van der Capellen gebouwd; de bovenkamers daarvan bieden aan de westzijde een schoon gezicht op de zee en op den berg van het eiland Oud-Menado, en aan den zuidkant op de stad MENADO, welke hier en daar als in de lommer verscholen ligt. De bezetting, die alhier voor de veiligheid en de belangen der residentie waakt, bestaat gewoonlijk uit inlandsche troepen, en is met die van Gorontalo naauwelijks honderd man sterk.

Te MENADO wonen Christenen, Mahomedanen en Heidenen stil en vreedzaam te zamen, doch ten aanzien der zedelijkheid is hier veel te verbeteren, want van de gedoopt wordende kinderen zijn de meeste onecht. Behalve dat de Predikant der Hervormden van Ternate ook nu en dan de gemeente van MENADO, welke nagenoeg 100 Ledematen telt, moet bezoeken, is hier gewoonlijk een zendeling.

De woningen der Alfoeren zijn op hooge, zware palen gebouwd, en bevatten verscheidene huisgezinnen, soms zes in getal, die meestal van één geslacht afstammen.

Aan de zuidwestelijke zijde van MENADO, naar den kant van Kema, ligt het Chinesehe kamp, dat eene zeer nederige vertooning maakt, daar de houten huizen, uithoofde van den moerassigen grond, op palen staan, en niet zoo als gewoonlijk met pannen, maar met kokos of andere zware bladeren gedekt zijn.

Te MENADO worden door de Chinezen, met eenige brikken, jaarlijks van de Solo-eilanden Chinesehe goederen aangebragt, die uit China derwaarts vervoerd worden. Deze goederen bestaan gewoonlijk in zijden stoffen, linnen, nanking, Bengaalsch lijnwaad, Engelsche sitsen, suiker, thee, ijzerwerk, Chineesch porcelein en aardewerk. De uitvoer daarentegen van MENADO naar de Solo-eilanden, of ook de ruilhandel voor de ingevoerde artikelen, bestaat in schildpad, tripang, vogelnestjes, Nederlandsche sitsen en andere stoffen. Van de te MENADO ingevoerde waren wordt een gedeelte naar de westwaarts gelegene plaatsen uitgevoerd, van waar goud, tripang, kareet, vogelnestjes, honig en was worden ingebracht. Naar de Sangirsche-eilanden worden grove lijnwaden, Chineesch porcelein, ijzer en eenige geringe kramerijen, door de kora-kora's uitgevoerd, die van daar vogelnestjes, kokos-olie, vruchten en eens soort van grof doek aanbrengen. Naar Ternate worden goud en gereed geld, in ruil tegen de van daar aangebragte gambir en Europeesche waren, uitgevoerd.

MENADO (OUD-), eil. in *Oost-Indië*, in de *Zee-van-Celebes*, W. ten N. van Menado.

MENALDUM, bij verkorting MENAAM, d., prov. *Frisland*, kw. *Oostergoo*, griet. *Menaldumadeel*, arc. en 2 u. W. ten N. van *Leeuwarden*, kant. en 1 u. Z. ten O. van *Berlikum*.

Dit dorp is oud en groot van omtrek, daar het zich met zijne landerijen geheel tot aan het kerkhof van Beetgum, en voorts tusschen Berlikum, Schingen, Dronrijp en Marssum uitstrekt. De landerijen, in de strekking van Berlikum en Beetgum, zijn zeer vruchtbaar; naar den kant van Dronrijp en de Harlingervaart zijn ook vele schoone bouw- en weilanden, doch minder is eene groote plek laag land, de *Menaldumer-Mieden* of *Menamer-Mieden* genoemd.

De buurt ligt bijna cirkelvormig W., N. en O. om de kerk. Men telt er 167 h. en 1170 inw., die meest hun bestaan vinden in landbouw en aardappelteelt. Vroeger bloeide er ook eene wolkammerij en saaijetmakerij.

De Herv., die er 1070 in getal zijn, onder welken 250 Ledematen, maken eene gem. uit, welke tot de klass. van *Leeuwarden*, ring van *Stiens*, behoort. De eerste, die in deze gem. het leeraarambt heeft waargenomen, is geweest FREDERICUS ISBRANDI, die in het jaar 1586 hier stond en er ook nog in het jaar 1591 was. De kerk, welke vóór de Reformatie met de abdij van Lidlum vereenigd en daarbij ingelijfd was, kreeg hare Pastoors uit dat klooster. De pastorie plagt certijds honderd en tien goudgulden (165 guld.) op te brengen, het vikarisschap tachtig goudgulden (120 guld.). Van de prebende kwamen zestig zulke guldens (90 guld.). De Proost van St. Janskerk te Utrecht had er zestien schilden (22 guld. 40 cents) van te trekken. Het is een schoon en groot gebouw, met eene daarbij staanden toren, beide op eene hoogte gebouwd. Deze kerk is van een orgel voorzien, hetwelk, even als de kerk, in 1785 aanzienlijk hersteld is.

De 9 Doopsgez., welke er wonen, behooren tot de gem. van *Berlikum* en *Leeuwarden*. — De R. K., van welke men er 90 aantreft, worden tot de stat. van *Dronrijp* gerekend. — De dorpschool wordt

gemiddeld door een getal van 100 leerlingen bezocht. — Men heeft er een nieuwgebouwd Armenhuis. — Ook pronkt dit d., sedert het jaar 1840, met een sierlijk nieuw Grietenijhuis.

Vroeger had men er de staten Orxma, Dekama, Juckema, Fleringa, Galama en Galda, alsmede een klooster van de orde van Premonstreit.

De kermis valt in den eersten Zondag na 10 Augustus.

MENALDUMADEEL, griet., prov. Friesland, kw. Westergoo, arr. Leeuwarden, kant. Berlikum (2 k. d., 3 m. k., 9 s. d.); palende N. aan de griet. het Bildt, O. aan Leeuwarderadeel, Z. aan Baarderadeel, W. aan Franekeradeel en Barradeel.

Deze griet., welke van het O. naar het W. 2 u. lang en van het N. naar het Z. 2 u. breed is, bevat de volgende 15 dorpen: Menaldum, ook wel Menaam genoemd, Berlikum of Belkum, Wier, Beetgum, Englum, Deinum, Marssum, Boxum, Blessum, Dronrijp, Schingen, Slappeterp en het klooster Anjum. Zij beslaat, volgens het kadaster, eene oppervlakte van 7783 bund. 56 v. r. 24 v. ell., waaronder 7656 bund. 71 v. r. 5 v. ell. belastbare grond. Men telt er 990 h., bewoond door 1578 huisgez., uitmakende eene bevolking van 7250 inw., die meest hun bestaan vinden in den landbouw, graan- en aardappelteelt en oostbouw. Ook heeft men er 1 kalkbranderij, 1 steenbakkerij, 2 cichoreifabrieken, 1 tabakskerverij, 1 vellenblooterij, 2 rogge- en pel- en 5 hontzaagmolens.

De landerijen dezer grietenij bestaan meerendeels uit zeer vruchtbare kleigronden, die tot de graan- en aardappelteelt zeer geschikt zijn, vooral die, welke langs den ouden zeedijk liggen, van Marssum af tot aan Wier en in den omtrek van Beetgum, Englum, Menaldum en Dronrijp. De lagere landen zijn ook meerendeels zeer goed en geschikt tot beste wei- en hooilanden. De landen, buiten den ouden zeedijk tot aan de Swette loopende, hebben eenen stijveren kleibodem, die minder geschikt is tot bouwland, doch tot weiland voortreffelijk dient. Ondertusschen zijn er ook in deze grietenij eenige lagere streken, miedlanden genoemd, die des winters doorgaans onder water liggen, doch door inpoldering en bemesting in goed weiland kunnen veranderd worden, gelijk te Deinum in het laatst der zeventiende eeuw is gebleken; hebbende men die daar met veel voordeel dus verbeterd.

De Herv., die hier ruim 6600 in getal zijn, onder welke 1200 Ledematen, maken 10 gem. uit; zijnde: Beetgum, Berlikum, Boxum en Blessum, Deinum, Dronrijp, Englum, Marssum, Menaldum, Schingen-en-Slappeterp en Wier, die 12 kerken hebben, welke door 11 Predikanten bediend worden.

De Doopgez., die men er ongeveer 170 telt, onder welke ongeveer 60 Leden, maken de gem. van Berlikum uit. — De 10 Evang. Luth., die er wonen, worden tot de gem. van Leeuwarden gerekend.

De R. K., die men er 480 aantreft, onder welke ruim 500 Communikanten, maken de stat. van Dronrijp uit.

Er zijn in deze griet. 11 scholen, welke gezamenlijk gemiddeld door een getal van ongeveer 900 leerlingen bezocht worden.

De oude en adellijke staten, die vroeger in dit deel gevonden werden, of gedeeltelijk nog bestaan, zijn: te Menaldum, de huizen Juckema, Fleringa, Dekema, Galama, Galda en Orxma; te Beetgum, Martena of Ter-Horne, welke nog in het bezit is van het adellijke geslacht **THOR SCHWARTZENBERG**, Donia, Hemmama, Aysma

en Buma; te Englum, Groustins of Sirtema; te Marssum, Klein-Dotinga, Groestra, Unia en Heringa, welke beide laatste nog bestaan; te Deinum, Feitsma en Sierma; te Blessum, Wissena en Rinis; te Dronrijp, Fetse, Poppinga, Hobbema, Hommema, Glinstra, Osinga en Groot-Dotinga; te Schiogen, Webbema; te Wier, Lauta, en te Bozum, Scheltema en Juckema.

In **MENALDUMADEEL** vindt men geene groote wateren, doch daar door loopt van Kingmatille, door Dronrijp en Ritsumazijl, tot aan de Swette, de algemeene jaagvaart van Harlingen op Leeuwarden, en daaruit zuidwaarts, een half uur gaans ten oosten van Dronrijp, de Bolswarder trekvaart van en naar Leeuwarden, te welken einde hier eene brug over de Harlinger-vaart is gelegd, voor de jaagpaarden. De plaats, alwaar de Harlinger-vaart door de Swette loopt, heet Schenkeschans, en van daar loopt zuidwaarts de jaagvaart van Leeuwarden op Sneek. Ook vindt men hier nog eene aanzienlijke vaart, doch zonder jaagpad, welke van Wier, door de Ried, voorbij Berlikum, naar Menaldum gaat en, na zich eindelijk, bij Ritsumazijl, met de algemeene jaagvaart vereenigd te hebben, tot eene uitwatering en binnenvaart voor de noordelijke dorpen naar Leeuwarden verstrekt. Ook de breede Riedstroom, van Berlikum naar Franeker, is van veel belang.

Onder de verscheidene rijwegen dezer grietenij komt vooral in aanmerking de Oude Zeedijk, geheel van Bozum tot aan Wier, en van daar tot aan Dijkshoek loopende. Deze dijk heeft, door zijne hoogte en breedte, op de meeste plaatsen nog eenen zweem van zijne oude gedaante behouden, en dient, behalve tot eenen rijweg, op vele plaatsen tot schapenweide. Niet verre van Deinum loopt deze dijk, door middel eener brug, over de Harlinger-trekvaart, wordende deze brug de Ritsumazijl genoemd, dewijl aldaar eertijds eene uitwatering voor Westergoo, in de Middellzee, is geweest. Van Berlikum tot Marssum werd deze dijk vroeger veel gebruikt, daar het de algemeene rijweg van Harlingen en Franeker naar Leeuwarden was. Van Marssum tot Beetgum is hij thans bepuind als weg naar het Bildt. Van Berlikum loopt die rijweg door deze grietenij, tot aan Ried, in Franekeradeel. Een andere weg loopt van Beetgum over Menaldum en Dronrijp naar Bayun. Doch de voornameste weg is thans de straat- en pinweg van Leeuwarden naar Harlingen, welke de geheele grietenij van het Oosten naar het Westen doorsnijdt, over Marssum en Dronrijp.

Het wapen van **MENALDUMADEEL** is een veld van zilver, met eenen liggenden eenhoorn, van natuurlijke kleur, vergezeld in den regterbovenhoek en in de punt van een klaverblad van sinople (groen) en in den linkerbovenhoek van eene ruit van azuur (blauw). Op een veld van azuur vindt men dit zelfde wapen, doch de ruit van sabel (zwart) en voor de klaverbladen een eikel van de zelfde kleur.

MENALDUMER-VAART, ook wel **MENAMER-VAART** genoemd, water, prov. Friesland, kw. Westergoo, griet. *Menaldumadeel*, dat van Menaldum, in eene zuidoostelijke rigting, naar de trekvaart van Leeuwarden naar Harlingen loopt, waarmede zij zich bij Ritsumazijl vereenigt.

MENAMER-MIEDEN, eigenlijk **MENALDUMER-MIEDEN**, groote vlakte, veelal uit weilanden bestaande, prov. Friesland, kw. Westergoo, griet. *Menaldumadeel*, tusschen de dorpen Marssum en Dronrijp.

Op deze vlakte, is, den 18 Augustus 1597, een zeer bloedig gevecht voorgevallen, tusschen de Schieringers en Vetkoopters, in hetwelk

de eerstgenoemden de overwinning behaalden. Deze werden aangevoerd door SIKKE DEKAWA en GALA HANIA, welke beiden, zeven jaren uitlandig geweest zijnde, om vreemde mogendheden te dienen, bij hunne terugkomst bevonden, dat hunne beide stinzen te Weidum door de Vetkoopers waren verwoest geworden, hetwelk aanleiding tot dit gevecht gaf. Laatstgenoemden werden door ODE BOTNIA aangevoerd.

MENANDAL en MENANDOEL, twee boschen in *Oost-Indië*, op het *Sundasche* eil. *Java*, resid. *Tagal*.

Beide deze bosschen zijn voor een groot gedeelte uitgeput, zoodat men den houtkap vooreerst heeft moeten staken, alhoewel de ingezetenen daarin nog altijd eene menigte houtsoorten vinden, waarvan zij een nuttig gebruik weten te maken.

MENANGKABAU of MENANGKABO, ook wel MARINGKABO gespeld, rijk in *Oost-Indië*, op het *Sundasche* eil. *Sumatra*, in het binnenland, onder de linie. Dit rijk neemt zijn begin in de bovenlanden, ten O. van den berg Ambadjang, bevat de landen van Tana-Datar, Agani en Lima-Poeloe-Kotta, en heeft zich, sedert 1821 en 1822, censdeels door eigen vrijen wil, anderdeels door kracht van wapenen, aan het Nederlandsch gouvernement, onderworpen.

Het wordt door de groote bergreeks des eilands van het Land-van-Padang gescheiden, en wel nader aan de westkust, dan aan de tegenovergestelde zijde, maar heeft met deze veel betere gemeenschap langs de Indragiri, die uit een groot meer van MENANGKABO voortkomt, en voorts ook langs de rivier en de Siak en de Sambi.

Dit rijk mag zeker voor een der vruchtbaarste, schoonste en rijkst bevolkte gedeelte van geheel Sumatra gehouden worden. Het land is goed bebouwd, sterk bevolkt, brengt rijst, peper, sago en alle andere voortbrengselen van dat eiland voort, en heeft de beste goud en ijzermijnen; terwijl hier, behalve de landbouw, ook kunsten en wetenschappen bloeijen. De inwoners maken zelve hunne ijzere gereedschappen en schietgeweren, dolken, sikkels, geschut, katoenen en zijden stoffen. De voortbrengselen, die zij zelve niet behoeven, verzenden zij langs de Siak en de Indragiri. Zij zijn waarschijnlijk de oorspronkelijke stam van alle de Maleijers. Hun regeringsvorm is leenroerig. Hun opperhoofd wordt Sultan of Maharaja genoemd. Voorheen was dit het magtigste rijk van Sumatra, en ofschoon thans de rijken Jambi, Indrapoera, Siak en Paspoeraman er van gescheiden zijn, wordt de Sultan nog als het hoofd van alle Maleijers, en de beschermer van den Islam aangezien.

Bij de Menangkabauers heerschte, naar het schijnt, in vroegeren tijd meerdere beschaving, dan bij hunne naburen, hetwelk niet weinig tot de uitbreiding van hun rijk toebragt. De regeringsvorm echter had niet genoeg eenheid of veerkracht, om het rijk een wezenlijk en duurzaam overwigt op de lotgevallen van het geheele eiland te verschaffen. De zoon der zuster van den Vorst, of Radja, was zijn opvolger; doch niet zelden was deze opvolging afhankelijk van de keuze der Panghoeloes van de verschillende kotta's-districtshoofden, die op hunne beurt, door de dorpschoufden werden benoemd en door den Vorst bevestigd. De dorpschoufden, die door de oudste van het dorp gekozen werden, ontvingen hunne bevestiging van den Panghoeloe. Op sommige plaatsen voeren de dorpschoufden den titel van Panghoeloe, daar de titelzucht op Sumatra zeer algemeen is; in dit geval magtigen zich onderscheidene Panghoeloes in het zelfde dorp de magt aan. Zoo is ook buiten het Menangkabausche het gezag verdeeld; doch een geest van

onafhankelijkheid, of liever gebrek aan ongeschiktheid, is oorzaak, dat de magt der Opperhoofden, of weinig klem heeft of zich door willekeur en geweldenaarig kenmerkt. Het is thans onder drie Vorsten verdeeld, waarvan de Sultan van MENANGKABAU, die te Pagarhoedjong is gezeteld, de eerste in rang is; de tweede woont te Soeramasa en de derde te Soengei-trap. De kleinere afdeelingen worden door hoofden geregeerd, die den titel van Datoe voeren.

In 1818 drong Sir THOMAS STAMFORD RAFFLES van Padang te voet in het land door. Zijne echtgenootte verzelde hem, en zij werden er alomme wel ontvangen.

MENANGONG, d. in *Oost-Indië*, op het *Sundasche eil. Java*, resid. *Baglen*.

MENAPIERS, oude bewoners dezer landen, welke het noordelijke gedeelte van Brabant en Vlaanderen bewoond hebben, terwijl sommigen de moerassige streek de Peel in Noord-Brabant voor een gedeelte van de bosschen en moerassen der MENAPIERS houden. Het blijkt echter uit CESAR (1), dat zij ook benoorden de Maas en zelfs benoorden den Rijn of Waal, en dus op of omtrent het *Eiland der Batavieren* gewoond hebben.

De Uzipeten en Tenkteren, Germanische volkeren, door hunne magtige naburen de Sueven uit hun vaderland verdreven zijnde, waren in het vier en vijftigste jaar voor de gemeene tijdrekening der Christenen in aanzienlijken getale, omtrent den Rijnstroom, niet verre van de zee en dus op of nabij het eiland der Batavieren, gekomen. De MENAPIERS hadden hier, ter weerszijde van den Rijn of Waal, hunne gehuchten en landerijen; doch door de aankomst der twee volken verschrompt, hadden zij hunne woningen, aan de rechterzijde des Rijns, verlaten, en waren over den stroom geweken, van waar zij den vijand den overtocht beletteden. De Uzipeten en Tenkteren, veinzende te willen afrekken, lokten de Menapiërs wederom terug over den stroom, waarna zij hun onverhoeds op het lijf vielen, versloegen, en eer de MENAPIERS, die aan de linker zijde der rivier gebleven waren, tijding van deze ramp krijgen konden, met de bemagtigde vaartuigen, over den stroom togen, en zich van alle de gehuchten der MENAPIERS, ter linker zijde des Rijns, meester maakten.

MENARDINGHAMME, plaats, vermeld in een charter van Keizer HENDRIK V, van 28 December 1107.

Sommigen meenen dat daardoor DE MARSCH, in de *Over-Betuwe*, prov. *Gelderland*, verstaan wordt.

MENAREG, plaats in *Oost-Indië*, op het *Sundasche eil. Java*, resid. *Baglen*, bij welke de puinhoopen van Bodi gevonden worden.

MENARI, eil. in *Oost-Indië*, in de *Straat-van-Madura*, aan den mond van de Solo.

MENDALA (DE), berg in *Oost-Indië*, op het *Sundasche eil. Java*, resid. *Buitenzorg*, distr. *Tjibinong*.

MENDANG-KAMOELAN, voorm. rijk, dat in de Javaansche geschiedenissen vermeld wordt, als op het *Sundasche eil. Java*, bestaan hebbende.

Het bestond vermoedelijk in het district Wiroso, nabij Soerabaya, alwaar nog bouwvallen van een paleis worden aangetroffen. Sommige kronijkschrijvers echter melden, dat dit het zelfde rijk was, dat later BRAMBANAN heette.

(1) *De Bello-Gallico*, Lib IV, cap. 4.

MENDJANGAM (POELOE-), eil. in *Oost-Indië*, op de *Reede-van-Bataria*. Zie **ALKNAAR**.

MENDJANGAN (POELOE-) eigenlijke naam van het eil. *Kambing* in *Oost-Indië*, tot de *Kleine-Sunda-eilanden* behoorende. Zie **KAMBING** (POELOE-).

MENDOERA, naam, welken de inboorlingen geven aan het eil. **MADURA**, in *Oost-Indië*, in den *Sundasche-Archipel*. Zie **MADURA**.

MENEERSCHE-PLAAT (DE) of eigenlijk DE **MIDDELHARNISSCHE-PLAAT**, droogte in het *Haringvliet*, bij de haven van genoemd dorp, tusschen het gewone vaarwater en het *Middelharnissche-gaatje*. Zij is grootendeels geheel droog.

MENEERSEN of **MIJNHEERSEN**, naam, waarbij het d. **MIDDELHARNIS**, op het eiland *Goedereede-en-Overflakke*, prov. *Zuid-Holland*, bij de landlieden in den omtrek bekend staat. Zie **MIDDELHARNIS**.

MENES of **MENIS**, distr. in *Oost-Indië*, op het *Sundasche* eil. *Java*, resid. *Bantam*, reg. *Tjeringin*. — Het bevat de onderdistricten *Menes* en *Kanangka*.

MENES of **MENIS**, onderdistr. in *Oost-Indië*, op het *Sundasche* eil. *Java*, resid. *Bantam*, reg. *Tjeringin*, distr. *Menes*.

MENEWEG (DE) of DE **MEENEWEG**, weg in de vrije heerl. *Schagen*, prov. *Noord-Holland*.

MENGAREK, eil. in *Oost-Indië*, in den *Sundasche-Archipel*, in de *Straat-van-Madura*, N. W. van *Grissee*, op het *Sundasche* eil. *Java*.

MENGONG, d. in *Oost-Indië*, op het *Sundasche* eil. *Java*, resid. *Soerakarta*,

In de nabijheid van dit d. werden, den 24 Mei 1827, door de mobiele colonne No. 1, onder de bevelen van den Luitenant-Kolonel DE **LEEuw**, eenige muitelingen aangetroffen, die echter spoedig, bij het naderen onzer troepen, van daar terugtrokken en zich vereenigden met een aanzienlijker aantal muitelingen, dat in eene voordeelige stelling te *Tembal* post had gevat. Een gedeelte der colonne, door Kapitein VAN DER **WORM** aangevoerd en ondersteund door de Luitenants **BOELHOUWER**, **HALWACHS**, **BARBIER**, **KOBOLD** en VAN DER **SPEK**, werd derwaarts gezonden, met dat gevolg, dat de vijand in overhaasting terug trok, waartoe het artillerievuur, onder bevel van den Luitenant **MEIS**, veel bijdroeg. De Luitenant der Huzaren, **HELSRICH**, sloeg met zijn peloton den vijand verder op de vlugt, welke dezen laatste ruim 20 man gekost had.

De Luitenant **MÉGLÉ** was intusschen door den Kommandant met de *Sumanapsche* hulpstroepen, naar een ander punt gedetacheerd geworden, van waar hij de muitelingen, almede met eenig verlies, verdreef. Des vijands magt werd door den Luitenant-Kolonel op 1800 à 2000 man geschat. Wij verloren bij deze ontmoeting een Huisaar, en een *Sumanapsch* soldaat werd gekwetst.

MENHOERI, d. in *Oost-Indië*, op het *Sundasche* eil. *Java*, resid. *Baglen*.

MENIKI, d. in *Oost-Indië*, op het eil. *Timor*, een der *Zuidwestereilanden-van-Banda*; met eene koraalbank.

MENINDJOE, d. in *Oost-Indië*, op het *Sundasche* eil. *Sumatra*, resid. *Padangsche-Bovenlanden*, in de zoogenaamde *Tien-Kotha's*, aan den oostelijken oever van het meer *Dano*.

Op ongeveer duizend passen N. O. van het dorp, dicht bij den rand van het meer, is eene heete bron, alwaar een sterk laauw water gedurig uit de aarde opborrelt.

MENINGWEER of **MEENERSWEER**, in de wandeling gewoonlijk de **MINNEWEER** genoemd, pold. in het *Schermer-eiland*, prov. *Noord-Holland*, arr. en kant. *Alkmaar*, gem. *Zuid-en-Noord-Schermer*, in den dijkkring van den *Eilands-polder* gelegen, terwijl zij buitendijks tevens strekt tot waterkeering voor dien polder; palende W., N. en N. O. aan de *Schermer*, Z. aan het *Noordeindermeer*.

Deze pold. beslaat, volgens het kadaster, eene oppervlakte van 154 bund. 85 v. r. 24 v. ell., waaronder 128 bund. 17 v. r. 10 v. ell. belastbaar land; telt 7 h., waaronder 4 boerderijen, en wordt door eenen afzonderlijken molen, op eigen kosten, op den *Schermer-waterhoezem* uitgemaal. Het **MENINGWEER** staat onder het dijksbestuur van den *Eilands-polder*.

MENINGWEERSWEG (DE) of de **MEENERSWEERSWEG**, in de wandeling gewoonlijk de **MINNEWEERSWEG** genoemd, weg in de *Schermer*, prov. *Noord-Holland*, loopende van de *Noordervaart*, in eene zuidelijke rigting, naar den *Schermer-Ringdijk*, aan welks overzijde daar ter plaatse de polder *Meningweer* ligt.

MENKE, plaats, welke vermeld wordt in een charter van de abdij van *Werden*, van 1166, gewoonlijk de *Charta Werdensis* geheeten, als liggende tusschen de wallen, wouden of bosschen, N. O. van de stad *Groningen*. Er is hier omtrent nog heden ten dage een dorp **MENKEWEER** in *Hunsingo*, prov. *Groningen*. Zie **MENKEWEER**.

MENKEMA, burg in *Hunsingo*, prov. *Groningen*, arr. en 3½ u. N. W. van *Appingedam*, kant. en 2½ u. N. N. O. van *Onderdendam*, gem. en 3 min. N. O. van *Uithuizen*.

Deze burg wordt thans in eigendom bezeten en bewoond door Jonkheer **UNICO ALLARD ALDERDA**. — Oudtijds woonde hier Jonkheer **GOOSSES SCHAPPER**, in het beruchte jaar 1618, Afgevaardigde ter *Staten-Generaal*, en in 1621, 1623, 1625 en 1633, *Ambassadeur* voor ons gemeenebest in *Engeland*, *Denemarken* en elders.

MENKEMAHEERD, boerehofstede in *Hunsingo*, prov. *Groningen*, arr. en 8½ u. W. ten Z. van *Appingedam*, kant. en 4½ u. W. ten Z. van *Onderdendam*, gem. en ½ u. Z. W. van *Utrum*. Zij behoort onder *Vierhuizen*, en ligt ten Z. van *Robertsum* en ten O. van *Menkematil*.

MENKEMATIL, boerehofstede in *Hunsinga*, prov. *Groningen*, arr. en 8½ u. W. ten Z. van *Appingedam*, kant. en 4½ u. W. ten Z. van *Onderdendam*, gem. en ½ u. Z. W. van *Utrum*, onmiddellijk ten W. van bovengenoemde *Menkemaheerd*, alwaar vroeger in den rijweg eene brug of til lag.

MENKENESDRECHT, plaats, vermeld in eenen giftbrief van Keizer **HENDRIK IV**, van het jaar 1064, als gelegen daar ter plaatse, waar nu het d. **PAPENDRECHT**, in den *Ablasserwaard*, prov. *Zuid-Holland*, gelegen is. Zie **PAPENDRECHT**.

MENKEWEER, vroeger d. in *Hunsingo*, prov. *Groningen*, arr. en 4 u. W. N. W. van *Appingedam*, kant. en 5 min. N. van *Onderdendam*, gem. en 1 u. N. ten W. van *Bedum*, aan de oostzijde van de trekvaart naar *Warfum*, ten Z. de *Delthe*.

Het is een klein dorp, dat vroeger in het burgerlijke eene staande heerlijkheid met *Huizinga* was, behoorende aan het huis van *Menkema*; maar in het kerkelijke was het vereenigd met *Westervijtwert*, en stond ter begeving van het huis van *Middelstum*. Van de schepperij van *Warfum* is het één der vijf zijleeden.

Volgens sommigen zoude dit de zelfde plaats zijn, welke in den brief van 1166, van de abdij van *Werden*, onder den naam van **MENKE** voorkomt.

Men telt er in de kom van het d. slechts één boerenhuis en een paar dagloonerswoningen, zijnde eigenlijk het geheele dorp **MENKEWEN** overgebracht naar het daaronder behoorend geh. **Onderdendam**, dat nu het dorp is, en waar nu ook de kerk staat, het kanton-geregt zitting houdt enz. De inw. vinden meest hun bestaan in den landbouw. De grond bestaat uit zware klei, welke echter meer geschikt is tot het weiden, dan tot het bouwen. Er wordt zeer goede klei voor de steenbakkerijen gevonden.

De Herv. dezer plaats zijn eerst, tot aan 1631, met *Stitswert* vereenigd geweest; toen daarvan afgescheiden wordende, maakten zij eene afzonderlijke gem. uit, welke tot eersten Leeraar bekwam **JOHANNES BOEKESBERG**, die in 1666 overleed. Na den dood van **JOHANNES SICKENS**, die hier in 1686 van Warfhuizen beroepen was en in 1692 overleed, werd deze gem. met *Westerwiltwert* vereenigd. Later, nadat, er in 1828 eene nieuwe kerk te **Onderdendam** was opgericht, is zij weder van *Westerwiltwert* gescheiden, en maakt sedert met *Onderdendam* en *Onderwierum*, de gem. van *Onderdendam-Menkweer-en-Onderwierum* uit. In 1845 is de kerk te **MENKEWEE** afgebroken. Ter plaatse, waar zij gestaan heeft, ziet men thans nog de begraafplaats, waar de overledenen van het noordelijk gedeelte van *Onderdendam* worden ter aarde besteld.

De R. K., welke men er aantreft, worden tot de stat. van *Bedum* gerekend.

Men heeft in dit d. geen school, maar de kinderen genieten onderwijs te *Onderdendam*.

MENNEWEER, geh. in *Hunsingo*, prov. *Groningen*, arr. en $8\frac{1}{2}$ u. W. ten N. van *Appingedam*, kant. en $4\frac{1}{2}$ u. W. van *Onderdendam*, gem. en $\frac{1}{2}$ u. W. van *Utrum*, $\frac{1}{2}$ u. O. van *Vierhuizen*, waartoe het kerkelijk behoort.

Vroeger stonden hier, op eene vrij groote wierde, vier boerderijen, waarvan, in het jaar 1818, drie in ééne nieuwe boerderij, ten N. aan den weg naar *Vierhuizen*, zamengetrokken zijn, welke daarom het *Klaverblad* genoemd wordt, zoodat dit geh. thans slechts bestaat uit twee boerderijen en eene dagloonerswoning, met 20 inw.

MENNIE of **MENIER**, berg in *Oost-Indie*, op het *Sundasche eil. Java*, resid. *Buitenzorg*, distr. *Parang*.

MENNIGESHAVE, **MENNEGESHAVE**, **MENNIKESHAVE** of **MENNEKESHAVE**, voorn. havez. in *Zalland*, prov. *Overijssel*, arr. en $7\frac{1}{2}$ u. N. O. van *Deventer*, kant. en $1\frac{1}{2}$ u. Z. O. van *Ommen*, gem. en 10 min. W. van *den Ham*.

Deze havez., bestaande in bouwhuizen, benevens eene katerstede en ongeveer 56 bund. bouw-, hooi- en weiland, is, in het jaar 1858, voor afbraak verkocht. De Christelijke Afgescheidene gemeente van *den Ham*, heeft op deze plaats hare kerk en pastorie gebouwd.

MENNISTENBUURT, b. in de *Zijpe*, prov. *Noord-Holland*, arr. en 5 u. N. van *Alkmaar*, kant. en 2 u. W. van *Schagen*, gem. *Zijpe-en-Hazepolder*, $1\frac{1}{2}$ u. Z. W. van *Schagerbrug*; met 6 h. en 20 inw.

Ook staat hier de kerk der Doopsgezinde gemeente van *de Zuidzijpe*, zijnde een houten gebouw, zonder toren of orgel.

MENNISTENHEMEL, naam, welchen men geeft aan de streek langs de westzijde van de *Vecht*, tusschen *Nieuwersluis* en *Loenen*, in het *Nederkwartier* der prov. *Utrecht*, als zijnde deze streek meest tot bekoorlijke buitenplaatsen aangelegd, die vroeger en ten deele nog, voor een groot gedeelte, aan rijke Doopsgezinden toebehoorden.

MENNONIETENBUURT, b. in het *Nederkwartier* der prov. *Utrecht*, arr. en 7 u. N. van *Utrecht*, kant. en 4 u. W. van *Loenen*, gem. *Mijdrecht*, langs de rivier de *Meijert*.

MENNONIETENPAD, b. in *Amstelland*, prov. *Noord-Holland*, arr., kant., gem. en 5 min. Z. van *Amsterdam*, buiten de *Weteringsbarrière* dier stad gelegen; met meestal houtzaagmolens.

MENOLDACONVENT (VROUW-), voorm. klein vrouwengesticht, dat gelegen heeft ten W. van het *Selwerder-Jufferenklooster*, te *Groningen*, staande aan de plaats, waar vroeger het kerkhof van het *Franciskaner- of Minderbroeders-klooster*, ten N. van diens kerk, lag, en nu de zoogenaamde *Professorsgang* is.

Van hetgeen er nog van dit convent was overgebleven, zijn naderhand gemaakt drie woningen, welke thans nog door drie Hooggeleerden worden bewoond, hetgeen den naam van *Professorsgang* aan die straat heeft gegeven. Uit de opkomsten worden door de stads Regering aan behoeftige Jufvrouwen jaarlijksche subsidiën of prebenden geschoonken.

MENOREH, distr. en st. in *Oost-Indië*, op het *Sundasche eil. Java*.

Zie *MINORER*.

MENSCHЕККER, geh. in de heerl. *Berburg*, grooth. *Luxemburg*.

Zie *MUNSCHЕККER*.

MENSCHENETERS-EILAND, eil. in *Oost-Indië*, in den *Sundasche-Archipel*, in de *Zee-van-Java*, aan den *Kust-van-Java*, tusschen *Bantam* en *Batavia*.

MENSEDIEPJE (HET), watertje in het *Wold-Oldambt*, prov. *Groningen*, onder de gem. *Scheemda* en *Zuidbroek*, van *Zuidbroek* in eene oostelijke strekking naar *Scheemda* loopende.

MENSEMA, voorm. huis in *Hunsingo*, prov. *Groningen*, arr. en $4\frac{1}{2}$ u. W. Z. W. van *Appingedam*, kant. en 2 u. Z. Z. O. van *Onderdendam*, gem. en 1 u. Z. van *Bedum*, $\frac{1}{2}$ u. W. van *Zuidwolde*, nabij *Noordwolde*, waartoe het kerkelijk behoort.

Ter plaatse, waar het huis gestaan heeft, ziet men thans eene hoerderij, welke, met de daartoe behoorende gronden, eene oppervlakte beslaat van 51 bund. 36 v. r. 45 v. ell., en thans in eigendom wordt bezeten en bewoond door de wed. *ALBERT ROELIK*.

MENSFOIRD, geh. in de *Meijerij van 's Hertogenbosch*, kw. *Kempenland*, prov. *Noord-Brabant*, *Derde* distr., arr., kant. en $\frac{1}{2}$ u. N. O. van *Eindhoven*, gem. *Woensel-en-Eckart*, omstreeks *Woensel*.

MENSINKOTEN, erve, welke in eene oorkonde van den jaar 1188 vermeld wordt te liggen in *Twenthe*, prov. *Overijssel*, bij *Enschede*.

MENSINGA of **MENSINGE**, havez. in het dingspil *Noordenveld*, prov. *Drenthe*, arr., judic. en adm. kant. en 4 u. N. W. van *Assen*, gem. *Roden*.

Deze havez. is thans tot een klein buitengoed ingekrompen, hetwelk eene oppervlakte beslaat van 100 bund.

Het huis, in grachten gelegen, is, zoo er niet reeds vroeger een ander gestaan heeft, gesticht omtrent het midden der vijftiende eeuw door *Osso van Ewsum*, en is ten jare 1499 door die van *Groningen* verwoest, als het in het bezit was van des stichters zoon *APKE*. Toen of later moet het tot den grond geslecht en naderhand, in min verwijderde tijden, weder herbouwd zijn. De overlevering spreekt van torens en ophaalbruggen, en hoezeer er nog fondamente[n] van een vroeger oud gebouw gevonden zijn, is daarvan niets meer overgebleven en wijst het tegenwoordige aan, dat het niet van zeer ouden tijd is. In het midden van de vorige eeuw was *MENSINGA* het goed en

de verblijfplaats van Mr. COENRAAD WOLTER ELLENTS, Raad en Secretaris der Landschap Drenthe, een man van groote bekwaamheid, die in het bestuur van 's lands zaken veel invloed had en algemeen achting genoot. Thans wordt het in eigendom bezeten en bewoond door den Heer Mr. C. W. ELLENTS KYMELL, Burgemeester der gemeente en diens broeder, Rijks-Ontvanger aldaar.

MENSINGEWEER of MENSINGEWEER, ook MENSINGEHAVE gespeld, d. in Hunsingo, prov. Groningen, arr. en 6½ u. W. ten N. van *Appingedam*, kant. en 2 u. W. N. W. van *Onderdendam*, gem. en 1½ u. O. ten Z. van *Leens*.

Het is een niet groot, doch zeer vrolijk dorp, aan den hoofdweg en de hoofdvaart van Hunsingo, wordende de weg, loopende van het noordelijk Hunsingo naar de Rodehaan en het Westerkwartier, aldaar gekruist. Vroeger was MENSINGEWEER in het regtswezen nog in tweeën verdeeld, als behorende de eene helft onder Obergum en de andere onder Baslo; in het kerkelijke is hier eene primaire collatie. Men telt er, in de kom van het d., 45 h. en 260 inw., en met de kerkelijke daartoe behorende geh. Rollingeweer, Groot-Maarslag en Klein-Maarslag, benevens een gedeelte van het geh. Schouwerzijl en een gedeelte van Lutkehuizen, 84 h. en ruim 540 inw., die meest in den landbouw en de veeteelt hun bestaan vinden.

De Herv., die er ruim 450 in getal zijn, maken de gem. van *Mensingeweer-en-Maarslag* uit, welke hier eene kerk heeft. De gem. van MENSINGEWEER werd, in het jaar 1608, met *Saaxumhuizen* vereenigd, waar destijds ANDREAS STRATENAN Predikant was, doch op het goedvinden der synode moest hij daarvan afstand doen. Later, en welligt in het jaar 1611, werd MENSINGEWEER met *Eenrum* vereenigd; doch na het overlijden van den Predikant JOHANNES VAN NIJVEVEEN, hetwelk in het jaar 1633 plaats had, werden die plaatsen weder van een gescheiden en MENSINGEWEER, in 1655, met *Maarslag* vereenigd. De kerk is een niet groot, doch net en zindelijk, onlangs geheel hertimmerd, gebouw, met eenen zeer lagen stompen toren, doch zonder orgel.

De 3 Doopsgez., die er wonen, behooren tot de gem. *Mensingeweer-Obergum-Rasquert-en-den-Hoorn*, die hier eene kerk heeft, welke, even als de pastorie in het jaar 1818 gebouwd, een klein, doch net gebouw is, zonder toren of orgel, staande op het oosteinde van het dorp, tusschen den grindweg en de trekvaart. De gem. Obergum, Rasquert en den Hoorn hebben zich, den 11 November 1816, vereenigd, zijnde de hier nieuw gebouwde kerk op den 4 April 1819, door den Wel Eerw. Heer J. E. WIELING ingewijd.

De R. K., van welke men er 90 aantreft, worden tot de stat. van *den Hoorn* gerekend. — De dorpschool wordt gemiddeld door een getal van 60 leerlingen bezocht.

Men heeft er twee jaarlijksche beestenmarkten, de eene invallende den eersten Vrijdag in Mei en de tweede den eersten Woensdag in November.

Men heeft hier ook een buitengoed, *Mattensse* genoemd. Zie dat woord.

Hier ligt in de trekvaart een dam, die het water van Schouwerzijl, en dat van Winsummer- en Schaaphalsterzijl schut en scheidt. Er heeft derhalve aldaar een overgang en eene overneming van goederen tusschen de eene schuit en de andere plaats, waarmede men van Groningen naar Ulrum, of omgekeerd, vaart.

MENSINGEWEEER-EN-MAARSLAGT, kerk. gem., prov. *Groningen*, klass. van *Middelstum*, rijk van *Winsum*. Men telt er 450 zielen en 50 Ledematen. De kerk staat te Mensingeweer; vroeger stond er ook eene te Maarslagt.

De eerste, die in deze gem. het leeraarambt heeft waargenomen, is geweest **ESGELBERTUS ALBERTHORA**, die in het jaar 1635 alhier be-roepen werd en in het jaar 1661 naar Appingedam vertrok. Onder de later hier gestaan hebbende Predikanten vinden wij vermeld **JOHANNES ZWARTE**, S. Theol. et Philos. Doctor, die een boek *over den Sabbath* geschreven heeft. Hij kwam te MENSINGEWEEER in het jaar 1674 en vertrok in het jaar 1681 naar Larrelt in Oost-Friesland, vervolgens vertrok hij naar Grietzijl en eindelijk naar Leer, waar hij in 1685 overleed. Het patronaatregt deze gem. stond vroeger bij het adellijk geslacht van **IXSHAUSEN** UND **KNIPIHAUSEN** van *Ulrum*, doch behoort, sedert het jaar 1810, aan Mevrouw de weduwe **HENDRIK HAGENOW** **BRONGERS**.

MENSINGEWEEER-OBERGUM-RASQUERT-EN-DEN-HOORN, Doopgez. gem., prov. *Groningen*.

Tot deze gem. behooren de Doopsgez. ingezetenen van **LEENA**, **ULRUM**, **EENRUM** en **BALLO**. Zij telt 250 zielen, onder welke ruim 50 Ledematen. De eerste, die deze gem. als vaste Leeraar bediend heeft, is geweest **SYTZE KLAÄSSENS DE WAARD**, een boerenzoon, geboren op den Westerwaard, onder Grijpskerk, die in het jaar 1821 herwaarts kwam en in het jaar 1826 naar Akkrum, prov. Friesland, vertrok.

MENSINK (HET), vroeger het **BORSBUIS** of **BORSBUIS**, adell. h. in de heerl. *Borculo*, prov. *Gelderland*, kw., distr., arr. en 6 u. O. van *Zutphen*, kant. en 2½ u. N. ten W. van *Groenlo*, gem. en ½ u. N. O. van *Borculo*, ½ u. Z. van *Geesteren*, waartoe het behoort, aan den weg naar Neede.

Dit adell. h. beslaat, met de daartoe behoorende gronden, eene oppervlakte van 60 bund. 40 v. r. 52 v. ell., en wordt thans in eigendom bezeten door den Heer **JOOST BERNARD SOLNER**, Burgemeester van Laren, woonachtig te Lochem. Op het MENSINK berust het regt van jacht in de geheele uitgestrektheid der heerl. *Borculo* en een privaten kring om het goed zelve (1).

MENTA (DE), riv. in *Hunsingo*, prov. *Groningen*, die haar begin neemt bij *Vredenburg*, op den zuidelijksten hoek van *Fivelgo*, omtrent drie uren gaans beoosten de stad *Groningen*; haar loop is noordwestwaarts voorbij *Sint Anna*, *Westerwijtwert*, *Mentaslot*, *Winsum* en verder naar de *Hunse*, alwaar zij zich ontlast.

MENTERAWALDE en **MENTERASILVA**, oude namen van een later in den *Dollart* verdrongen d. of landstreek in het *Klei-Oldambt*, prov. *Groningen*.

MENTERAWALDE of **MENTERWOLDE**, voorm. kloost. in het *Klei-Oldambt*, prov. *Groningen*, dat bewoond werd door *Bernardiner Nonnen*; doch hetwelk, in de hevige watervloeden, waardoor de *Dollart* ontstond, in het jaar 1277, zoodanig geteisterd werd, dat men in het jaar 1299 het raadzaam oordeelde, de *Nonnen* over te brengen naar het klooster van *Menterne* of *Termunten*. Vervolgens zijn, waarschijnlijk ter vermindering van ergernis, de *Nonnen* naar het *Grijze-Vrouwenklooster* te *Midwolde* verplaatst. Zie *GRIJZE-VROUWENKLOOSTER*.

(1) Door dit art. vervalt het in ons tweede deel, bl. 632 abusief gestelde art. **BORSBUIS**.

Er zijn in de stads archieven te Groningen twee verbonden voorhanden, welke deze stad heeft aangegaan met die van MENTENE, in 1285, en met die van Menterwolde, in *Fivelgo*, in 1287, tot onderlinge vrede en hulp en ter verbetering der manier van regtspleging. Onzeker is het, waar MENTENE lag.

MENTERNA of MENTERNE, oude naam van het d. TERMUNTES, in het *Klei-Oldambt*, prov. *Groningen*. Zie TERMUNTES.

MENTERNE (KLOOSTER-), voorm. klooster in het *Klei-Oldambt*, prov. *Groningen*. Zie GRIJZE-MONNIKEN-KLOOSTER.

MENTHEDA of MENTEDA, ook wel OUD-MENTEDA en bij verbastering MENTASLOT, voorm. burg in *Hunsingo*, prov. *Groningen*, arr. en 3 u. W. ten N. van *Appingedam*, kant. en 1 u. O. ten N. van *Onderdendam*, gem. en onmiddellijk ten Z. W. van *Middelstum*.

Deze burg behoorde lang aan de edele familie ENTENS, die zich daarnaar noemde. Reeds in 1552 sneuvelde zekere ENTENS van MENTHEDA in een tweegevecht met het zwaard tegen WIGBOLT van EWSEW, strijdende in het dorp Bedum; dan, de knecht van WIGBOLT snelde zijn meester te hulp en sloeg ENTENS verraderlijk achter op het hoofd, zoo dat hij het bestierf. Zijne dochter LUICKE ENTENS van MENTHEDA was gehuwd aan EISO JARGES, zoon van COPPEN JARGES, hoveling te Saaxum, in het Westerkwartier, alwaar zij in 1584 stierf. Haar broeder BARTOLD ENTENS van MENTHEDA, een in de Vaderlandsche Geschiedenis vermaarde Watergeus, sneuvelde den 16 Mei 1580 voor de stad Groningen, en werd bij de familiehelden in de kerk te Middelstum bijgezet, terwijl ook zijn burg MENTHEDA, wegens de vele schulden, al spoedig verkocht werd, waarna hij, in 1585, door aankoop, een eigendom werd van G. HEYNESS, te Appingedam. In 1758 is de burg gesloopt, waarvan het hooge heem met de breede grachten, ofschoon meerendeels gevuld, nog zichtbaar zijn. De grond behoort thans aan den Heer ENO WICHERS, Med. Doctor te Middelstum.

Er zijn vóór eenige jaren, bij het uitgraven van eenen dam, nog helmen en wapenen gevonden. Ook vond men in het jaar 1826, in den geopenden grafkelder van MENTHEDA, in welken de echtgenoot van den Heer WICHERS, geb. PICCARDT, moeder van den tegenwoordigen eigenaar, zoude worden bijgezet, eenen schedel met een rond gat, schijnende met eenen musketkogel doorboord te zijn. Misschien was dit wel het hoofd van gezegden BARTOLD ENTENS.

MENTHENBERG, naam, welken men thans veelal geeft aan het adell. h. BAKENBERG, op den *Veluwezoom*, prov. *Gelderland*. Zie BAKENBERG.

MENTJEREH (DE), riv. in *Oost-Indië*, in het *Sundasche eil. Java*, welke in het gebergte *Goenong-Sariboe*, distr. *Djassienga*, resid. *Buitenzorg*, ontspringt, zich in twee armen splitst en westelijk van *Katapang* in zee stort.

MENTING, landg. in *Oost-Indië*, op het *Sundasche eil. Java*, resid. *Batavia*, in de *Bataviasche-Ommelanden*.

MENTING (OEDJONG-), landg. in *Oost-Indië*, op het *Sundasche eil. Java*. Zie OEDJONG-MENTING.

MENTJOERI, berg in *Oost-Indië*, op het *Sundasche eil. Java*, resid. *Buitenzorg*, distr. *Parang*.

MENZDORFF, MENTZDORFF of MENSZDORFF, d. in het halj. van *Remich-en-Grevenmacher*, regtsgeb. *Grevenmacher*, grooth. *Luxemburg*, arr. en 2½ u. N. O. van *Luxemburg*, kant., kw. en 2½ u. W. Z. W. van *Grevenmacher*, gem. en 1 u. Z. W. van *Betzdorf*, ½ u. Z. van *Roodt*, op den regter oever der *Syren*.

Men heeft er een kapel, welke tot de par. van Roost behoort, en hier een afzonderlijk Kapellan bedient wordt.

By de indeling van het in 1795 opgerigte Departement der Weste, werd Meppen tot de hoofplaats van een kanton verkoren, en bestond de volgende plaatsen en al hare omliggende gebieden: Meppel, Schrässig, Schallringen, Seemingen, Emsen, Weiler, Eostert, Sieder-Auwe, Wierklingen, Buntlingen, Rehlingen, Warmeldingen, Merken, Raaling, Koeck, Fisch, Olingen, Ober-Dorpen, Sieder-Dorpen, Flaxweiler, Aha, Gostingen, Emsen, Hoesbach, Roost, Ernster, Gendingen, en Ederberg.

MEPPEL, geb. in de *Heijerj-ou-’s Hertogenbosch*, kw. *Maand*, gem. *Kant-Deinland*, *Eerste distr.*, arr. en $\frac{1}{2}$ n. O. van ’s Hertogenbosch, kant. en $\frac{1}{2}$ n. Z. van *Os*, gem. en $\frac{1}{2}$ n. O. van *Futd*; met 45 h. en 250 inw.

MEPPEL, adm. kant., prov. *Drenthe*; palende N. aan de *Frische grontij* Dellingwerf-Oudeinde, O. aan het kant. Hoogeveen, Z. aan het *Overijsselsche* kw. *Zelland*, W. aan het *Overijsselsche* kw. *Vel*.

Het bestaat een gedeelte van *Dieverderdingspil* en telt de volgende seven gem.: Meppel, Diever, Havelte, Nijeveen, Ruinerwold, Vledder en de Wijk.

Het bestaat, volgens het kadaster, eene oppervlakte van 51,718 bund. 8 v. r. 33 v. ell., waaronder 51,464 bund. 43 v. r. 22 v. ell. belastbaar land, en telt eene bevolking van ongeveer 17,500 inw., die meest hun bestaan vinden in landbouw en veeteelt, met uitzondering van de stad Meppel, alwaar binnenlandschen handel en allerlei seringen en handelingen de middelen van bestaan opleveren.

MEPPEL, judic. kant., prov. *Drenthe*, arr. *Assen*; palende N. aan het kant. *Olderkoop*, prov. *Friesland*, N. aan het kant. *Assen*, O. aan het kant. *Hoogeveen*, Z. aan het *Overijsselsche* kant. *Zwolle*, W. aan het *Overijsselsche* kant. *Steenwijk*.

Het neemt het grootste gedeelte van *Dieverderdingspil* in, en bevat de volgende 8 gem.: Meppel, Diever, Havelte, Nijeveen, Ruinerwold, Vledder, de Wijk en Dwingeloo.

Het bestaat, volgens het kadaster, eene oppervlakte van 58,545 bund. 20 v. r. 34 v. ell., waaronder 58,242 bund. 64 v. r. 21 v. ell. belastbaar land, en telt eene bevolking van ongeveer 18,700 inw., die, met uitzondering van de stad Meppel, meest in den landbouw en veeteelt hun bestaan vinden.

MEPPEL, klass., prov. *Drenthe*, uit eenen ring bestaande en bevattende de volgende 15 gem.: Diever, Dwingeloo, Havelte, Hoogeveen, Koekange, Kolderveen-en-Dingsterveen, Meppel, Nijeveen, Ruinen, Ruinerwold, Vledder, Waperveen en Zuidwolde.

Men heeft er 14 kerken, bediend wordende door 15 Predikanten, en telt er ruim 25,000 zielen, onder welke ruim 6000 Ledematen.

MEPPEL, gem. in *Dieverderdingspil*, prov. *Drenthe*, arr. *Assen*, judic. en adm. kant. *Meppel* (2 m. k., 4 s. d.); palende W. en N. aan de gem. *Nijeveen*, O. aan de gem. *de Wijk*, Z. aan de *Overijsselsche* gem. *Staphorst*. Ongeveer 80 bund. dezer gem. liggen nogtans geheel afgescheiden, tusschen de *Overijsselsche* gem. *Staphorst* en *Wanneperveen*, en het geb. *Olden-Dingstede*.

Deze gem. bevat de stad Meppel, benevens de buurs. Oosterboer en Zomerdijk, beslaat eene oppervlakte, volgens het kadastrer, van 1039 bund. 99 v. r. 94 v. ell., waaronder 1029 bund. 66 v. r. 11 v. ell. belastbaar land; telde in het jaar 1840 1258 h., bewoond door 1596 huisgez., uitmakende, op den 31 December 1844, eene bevolking van 6855 inw., die in eenen zeer levendigen handel, scheepvaart, eenige fabrieken en trafijken en in landbouw en veeteelt hun bestaan vinden.

In de gem. MEPPEL worden de gronden verdceld in hooge of vaste en in lage gronden. Bij de eersten bestaat de bovenlaag algemeen uit zachten zandigen bonwgrond, hebbende eene dikte van 5 tot 5 palmen, daarop volgt eene laag oerige zandgrond, ter dikte van 5 tot 8 palmen, waarop eene laag wit welzand volgt.

Bij de lage gronden, welke des winters overstroomd worden of met grondwater bezet zijn, bestaat de bovenlaag uit zwartachtigen grond, uit nedergeslagene en vergane planten zamegesteld; ter dikte van 5 tot 25 palm., en met eene dunne korst van vruchtbaar slijk overtogen. Hierop volgt eene laag graauw hard zand, hier en daar met oer doormengd, ter dikte van 2 tot 5 palm; waarop dan weder het wit welzand wordt aangetroffen. Ook vindt men in deze gem. aangemaakte vetweiden van eenig belang. Er is weinig bouw- of teelland.

Men heeft er negen molens, als: 1 vol-, 1 pel-, 1 schors-, 1 houtzaag-, 1 olie-, 2 koren- en 2 pelmolens. In eene zeepziederij op het landgoed Rechteren (het voormalige goed Vledderinge), worden jaarlijks 118,000 penden zachte zeep gefabriceerd. Voorts zijn er 5 brouwerijen, onder welke eene, die uithoofde van de deugzaamheid en den goeden smaak van eenige biersoorten, welke aldaar gebrouwen worden, gunstige onderscheiding verdient; 2 mousterijen; 1 azijnstokerij; 1 kunst- en bierazijnmakerij; 5 scheepstimmerwerven; hout- en steenkooperijen; 2 weverijen van everdoek, hetwelk zeer geschikt bevonden is, om ten dienste van de schepen, welke op de koloniën varen, te worden gebruikt; 1 fabriek van beddetijk; 5 stoffenverwerijen; 2 katoenweverijen; 5 linnenbleekerijen; 5 hoedenmakerijen; 1 ivoorzwartbranderij; 8 kaarsenmakerijen; 7 bezem- en 2 borstelmakerijen; 3 leerlooierijen; 5 touwslagerijen; 2 mandenmakerijen; 1 messenmakerij en 15 tabakskerverijen.

De Hervormden, die hier ruim 6000 in getal zijn, onder welke ruim 2200 Ledematen, maken eene gem. uit, welke tot de klass. en ring van Meppel behoort, en door twee Predikanten bediend wordt. De eerste, die in deze gem. het leeraarambt heeft waargenomen, is geweest SIMON JOHANNES, die in het jaar 1598 herwaarts kwam, en in het jaar 1601 werd afgezet. De eerste tweede Predikant, die in deze gem. het leeraarambt heeft waargenomen, is geweest JOHANNES THEODORUS POLHEIM, die in het jaar 1627 herwaarts kwam en in het jaar 1634 naar den Paltz vertrok. De eene Predikant wordt door Z. M. benoemd, de andere door den kerkeraad vrij beroepen.

De Christelijke Afscheidenen, wier getal 500 bedraagt, maken mede eene gem. uit, welke door een bezoldigd leeraar bediend wordt.

De kleine Evangelisch-Luthersche gemeente, welke hier vroeger bestond, en door den Predikant van Zwolle bediend werd, heeft zich, in het jaar 1825, met de Herv. gem. vereenigd.

De 40 R. K., die er wonen, worden tot de stat. van Steenwijk gerekend.

De *CO* her., die men er aantreft, maken eene ringrymgage uit, welke beïden werlt door eenen Voederer.

Men heeft in deze gem. 4 lagere scholen, welke gemeenlijk door een gemeenl. getal van 1000 leerlingen bezocht worden. Eene bevoorrecht. van behoeftige kinderen van wege het armbestuur is in gebruik.

De stad *Harven*, ook wel vroeger *Middell*, *Harvelles* en *Mervet*, in het Lat. *Mirvus* genoemd, ligt 9 u. Z. W. van Assen, 5 u. ten N. van Zeulle, aan den straatweg van Zeulle naar Groningen en is bekend en bij de samenvloeying van onderscheidene stroomen, die voer het noorendel uit de veenen ontspringende, eene vaart vormen, en van daar lang Zwarteluis, door het Zwarte-Water, in de Zoudersee uitloopen. Daardoor is *Mervet* eene plaats van veel doortogt, inzonderheit voor de schepen, welke den Drentschen turf hierdoor verwaarts afvoeren. Aan dese gunstige gelegenheid tot de scheepvaart en koophandel is dese plaats haren bloei verschuldigd.

Zij is, door hare voordeelige ligging, niet alleen de voornaame stapplaats voor den handel van Drenthe, het kanaal van debooché voor verre de meeste Drentsche producten, en de voornaamste plaats van uitvoer voor de vele van elders benoedigde artikelen, maar ook van het naastbijgelegene gedeelte der provincie Overijssel.

Men heeft er twaalf jaar- en beestenmarkten; als: eene den voorlaatste Dingsdag in April, zijnde eene paarden- en beestenmarkt; eene Donderdag van de daarzvolgende week, zijnde eene beestenmarkt; eene den eersten Donderdag in Mei, zijnde eene beestenmarkt; eene den tweeden Donderdag in Mei, zijnde eene beestenmarkt; eene den derden Donderdag in Mei, zijnde eene jaarmarkt; eene den derden Dingsdag in September, zijnde eene paarden-, beesten- en schapenmarkt; eene den voorlaatste Donderdag in October, zijnde eene beestenmarkt; eene den laatste Donderdag in October, zijnde eene beestenmarkt; eene den eersten Donderdag in November, zijnde eene jaarmarkt; eene den tweeden Donderdag in November, zijnde eene beestenmarkt, en eene den laatste Maandag in November, zijnde eene jaarmarkt. Ook heeft men er des Donderdags eene weekmarkt. Deze week- en jaarmarkten worden druk bezocht en daarop voorzien zich de bewoners der omlyggende streken van het noodwendige, en slijten er hunne producten.

Men berekent dat jaarlyks te *Mervet* worden gewogen en afgeleverd niet minder dan 6000 zoogenaamde vierendeelen boter, het vierendeel uitmakende 40 Nederlandsche ponden en alzoo een totaal van ten minste 240,000 ponden. In het jaar 1838 werden er 15,700 mudden rogge en 10,950 mudden boekweit ter markt gebragt. De stad *Mervet* trekt een gedeelte harer benoedigde groenten uit Overijssel en zelfs uit Holland, waartoe hare drukke scheepvaart ruime gelegenheid aanbiedt. Ter verzending der koopgoederen, was reeds lang de scheepvaart alhier in grooten bloei. Daartoe waren twee schippersgilden ingesteld; het groot en het klein Schippersgild genoemd. Tot het eerste behoorden alleen de veerschippers, tusschen *Mervet* en Amsterdam, van welke, wegens *Mervet*, tien veerlieden waren, die tweemaal 's weeks elk op zijne gezette beurt voeren, namelijk Dingsdag en Zaturdags, terwijl een elfde, die wegens Amsterdam was ingesteld, altijd de derde beurt voor zich alleen had; varende van Amsterdam Dingsdag en Zaturdags avonds. Deze over- en wedervaart duurde bij open water tot half Januarij, waarna het veer stilstond tot

den eersten Woensdag of Zaterdag na O L. Vrouwe Lichtmis, wanneer het weder werd geopend. Van den 6 December tot half Januarij gaf men van de pakgoederen een derde meer dan gedurende al den anderen tijd, gelijk ook de passagiers alsdan dubbele vracht betalen moesten. Het andere, het klein Schippersgild genoemd (alhoewel anderzins ten aanzien van het getal der onderhoorige leden, grooter en bijna uit 70 schippers bestaande), was zamengesteld uit zulke schippers, die met hout, turf en andere waren bevracht, voor een ieder, hetzij naar Zuid- of Noord-Holland, hetzij langs den IJssel op Deventer, Zutphen, Doesburg enz. voeren, zelfs sommigen tot Keulen en nog verder.

De plaats is, ofschoon open, in de gedaante eener stad gebouwd, doorsneden met water en beheerscht door die zindelijkheid, welke zich zoo ligtelijk met welvaart vereenigd. De straten zijn geregeld aangelegd, de huizen wel gebouwd, meestal luchtig en twee verdiepingen hoog. Reeds voor zeven eeuwen was de naam van MEPPEL bekend, daar men die in bescheiden van het jaar 1141, 1246 en 1525 aantreft. In deze tijden moet MEPPEL evenwel uit niets meer dan uit eene enkele hoeve of hofstede met aanhoorigheden, bestaan hebben, welke in het laatstgemelde jaar aan zekeren CONRADUS VAN MEPPLE heeft toebehoord. In het jaar 1414 bestond MEPPEL reeds uit negentien erven en had, in hare onmiddellijke nabijheid, het goed *Vledderinge*. Destijds was MEPPEL nog kerkhoorig onder het naburige *Kolderveen*, doch op 4 Augustus van het jaar 1422 werd aan FREDERIK VAN BLANKENHEIM, den een en vijftigsten Bisschop van Utrecht, om de afgelegenheid van de kerk ter laatstgenoemde plaatse en om de, vooral in den wintertijd, zoo slechte en gevaarlijke wegen, welke derwaarts leidden, vergunning verzocht, om de kapel in het gehucht MEPPLEN, door de bureu aldaar gesticht, opgebouwd en bekostigd en welke binnen de palen der kerk van Kolderveen was gelegen, van die kerk te scheiden en die tot eene afzonderlijke parochiekerk te verheffen. Ter zelfder tijd wierd MEPPEL een afzonderlijk kerspel.

De Hervormde kerk, staande aan de *Groote- of Hoofdstraat* en ter zijde van eene opene plaats of kerkhof, is in het jaar 1498 gesticht. Zij werd in het laatst der vorige eeuw aanmerkelijk vergroot en verfraaid, en is een ruim gebouw, met eenen schoonen gevel, die eene deftige vertooning maakt. Zij is inwendig voorzien van knappe gestoelten, een heerlijk orgel, eenen schoonen predikstoel en eenige kaarskronen, door de voormalige gilden aan de kerk vereerd.

De voormalig Evangelisch-Luthersche-kerk, dient thans tot ander gebruik.

De kerk der Christelijk Afscheidenen, in de *Stoeldraaijersstraat*, is in de jaren 1843 en 1844 gebouwd.

De Synagoge, in de *touwebaanstraat*, in het jaar 1799 gebouwd, is een klein doch net gebouw.

Het Diakonie-Armenhuis te MEPPEL, hetwelk onder het bestuur van vier Regenten en vier Regentessen gesteld en ingerigt is voor kinderen en voor mannen en vrouwen reeds bedeed zijnde, welke door de Diakenen daartoe geschikt geoordeeld worden, heeft eene uitmuntende huishoudelijke inrigting. Daarin is eene school, waarin ook andere behoeftige kinderen onderwijs ontvangen. Er zijn in dit gesticht 27 mannen, 24 vrouwen en 75 kinderen opgenomen en er worden 119 kinderen onderwezen.

plaatzen en verzoekt de tijdschriften, waar op de eene plaatselijk in den admissien hier staat, en plaatselijk ook het tijdschrift van platen. De laatste van welke het ook een voorbeeld is overgenomen, en op de afbeelding juist is overgenomen, wordt men in de plaatselijke, plaatselijke eene plaats, die het wijze heeft had, het meest plaatselijke is, en men is de tijdschriften van de tijdschriften van de tijdschriften. Deze laatste is overgenomen vóór het en verzoekt het meest van het meest plaatselijke, welke letter, langere en is niet in den weg staat met overgenomen wordt met niet met, plaatselijk vóór, dat de tijdschriften het meest het meest de tijdschriften van de tijdschriften plaatselijk. Deze laatste is overgenomen vóór het meest plaatselijke van de tijdschriften, en letter op die laatste de tijdschriften van de tijdschriften, wordt de laatste van de tijdschriften de tijdschriften van de tijdschriften. Het op eenentwintig vóór het meest van de tijdschriften plaatselijke is overgenomen vóór, de tijdschriften van de tijdschriften, wordt de laatste van de tijdschriften de tijdschriften van de tijdschriften. Het op eenentwintig vóór het meest van de tijdschriften plaatselijke is overgenomen vóór, de tijdschriften van de tijdschriften, wordt de laatste van de tijdschriften de tijdschriften van de tijdschriften. Het op eenentwintig vóór het meest van de tijdschriften plaatselijke is overgenomen vóór, de tijdschriften van de tijdschriften, wordt de laatste van de tijdschriften de tijdschriften van de tijdschriften.

1811-12. **Staat, Staat, Staat- en of Staat.** Het is het meest, op het meest van de tijdschriften van de tijdschriften.

Deze tijdschriften, welke eene plaatselijke is, die het meest van de tijdschriften, is overgenomen vóór, de tijdschriften van de tijdschriften, wordt de laatste van de tijdschriften de tijdschriften van de tijdschriften.

1811-12. **Staat, Staat, Staat- en of Staat.** Het is het meest, op het meest van de tijdschriften van de tijdschriften.

Deze tijdschriften, welke eene plaatselijke is, die het meest van de tijdschriften, is overgenomen vóór, de tijdschriften van de tijdschriften, wordt de laatste van de tijdschriften de tijdschriften van de tijdschriften.

Op den 25, 26 en 27 December 1812 had er een lang uitdijende plaatselijke, welke eene plaatselijke is, die het meest van de tijdschriften, is overgenomen vóór, de tijdschriften van de tijdschriften, wordt de laatste van de tijdschriften de tijdschriften van de tijdschriften.

Het is het meest van de 25 December 1812 eene plaatselijke, welke eene plaatselijke is, die het meest van de tijdschriften, is overgenomen vóór, de tijdschriften van de tijdschriften, wordt de laatste van de tijdschriften de tijdschriften van de tijdschriften.

Den 10 Augustus 1837 wierp deze berg weder eene zoo groote menigte asch uit, dat de son er gedurende twee uren geheel door verduisterd was.

Na de aardbeving, welke den 4 Januarij des jaars 1840 op het eiland Java gevoeld werd, scheen deze berg sterker dan naar gewoonte te rooken, hoewel, te oordeelen naar de strekking der beweging, de aardbeving niet door dezen berg veroorzaakt werd.

De krater van de MERAB-APIE is in 1806 en 1810 door den Heer HORSFIELD beklommen. Naar de waarnemingen van de Heeren MULDER en KORTHALS, in 1839 genomen, is hij 2898 Nederl. ell. hoog. Aan den voet is hij zeer breed en uitgestrekt. De MERAB-APIE en de *Marboboe* liggen zeer nabij elkander, zijnde de kraters slechts 17 palen van een verwijderd, waardoor de voet van beide bergen ineenloopt en het den schijn heeft, alsof zij beiden op slechts ééne gemeenschappelijke basis rusten.

MERAK (POELOE-) of POELOR-MARAK, eil. in *Oost-Indië*, in den *Sundasche-Archipel*, in de *Straat-Sunda*, westwaarts van het distr. *Bodjanagara*, en oostwaarts van het eil. *Dwars in den weg*. Daarop zijn nog overblijfselen van batterijen, welke op last van den Maarschalk DARELS zijn aangelegd, om de *Straat Sunda* te verdedigen.

MERAKSBAAI, baai in *Oost-Indië*, in den *Sundasche-Archipel*. Zie MARAKSBAAI (1).

MERAPI, berg in *Oost-Indië*, op het *Sundasche* eil. *Sumatra*, resid. *Padang*; op 20° N. B., 118° 9' O. L., 6½ m. van het westeren 19½ tot 20 mijlen van het ooster-zeestrand verwijderd.

De aanzienlijke hoogte en nog meer het onrustig vulkanisch karakter van dezen berg, hebben hem bij de bewoners van den omtrek alom bekend en berucht gemaakt. De menigvuldige rollingen en schokken, welke zijn binnenste doorwoelen en zich telkens door kleine uitbrakingen van rook en asch, ruimte en lucht trachten te verschaffen, vervullen de dorpen en gehuchten, welke aan zijnen voet zijn gelegen, niet zelden met vrees en schrik. Aan de zuid-zuidoostzijde is de helling van dezen berg veel minder steil dan aan den west-, noord- of oostkant. Het hoogst gelegen dorp aan de zuidoostzijde is *Limboatan*.

De heeren KORTHALS en MULDER, bestegen hem van die zijde in de maand November 1835. De Frontinische barometer, stond hier toen, des middags ten half twaalf ure, bij betrokken hemel, op 677,5 m.m., de thermometer op 25,5 centigraden, en, volgens hunne berekeningen, verkreeg zij eene hoogte van 1018,5 meters of 3245 Rijnlandsche voeten.

Tot aan het groote en fraai gelegen dorp *Songejdjamboe*, dat eenige honderd voeten dieper dan *Limboatan* ligt, heeft het land slechts eene slaauwe rijzing en is overal heerlijk met rijstvelden bedekt, van daar echter, verder opwaarts, wordt de grond allengs ongelijker, bij afwisseling meer hellend en de rijst zeldzamer, tot dat men, op eene hoogte van 3,400 voeten, boven de oppervlakte der zee, dit graan-gewas geheel en al mist.

MERBARK (DE), oude naam van de MERWEDE, riv., prov. *Zuid-Holland*. Zie MERWEDE (DE).

MERBOENG (DE), riv. in *Oost-Indië*, op het *Sundasche* eil. *Java*, resid. *Soerakarta*, distr. *Padjang*. Zij is onbevaarbaar.

MERCHAULT, Fr. naam van het d. MESSCH, in het *Land-van-Valkenburg*, prov. *Limburg*. Zie MESSCH.

(1) Eveneens zocht men alle de woorden, elders wel eens MER gespeld, welke hier niet gevonden worden op MAR.

plantgewas en verwoestte de rijstvelden, waar op de oogen gedeeltelijk in den schuimenden lieten stond, en gedeeltelijk reeds tot rijpheid was gekomen. De lucht was zoodanig met asch en zwaveldampen bezwaarder, dat zij de ademhaling geheel belemmerde, zoodat men te Banjoewangie, gedurende enige dagen, slechts weinig daglicht had, het meeste plantgewas omkwam, en men in de rivieren bijna niets dan doode vissen zag drijven. Zware boomen en steenklompen rolden met een verschrikkelijk geruis van het hooge gebergte neder, voerden herten, bruggen en al wat in den weg stond met onweerstaanbare kracht met zich voort, gelukkig echter, dat de tusschenliggende berg Ranteh het geweld der lavastroomen voor Banjoewangie gestuit heeft. Groote stroomen water en modder stortten met een ontzettend gedruisch van de hellingen, en hadden op vele landen sterke overstromingen ten gevolge, zoodat de inwoners vol ontsteltenis de wijk namen naar de residentieplaats. Tot op omtrent 14 voeten stond het water op sommige plaatsen boven den gewonen stand, de wegen waren ontoegankelijk en moest alle bruggen verbruiseld of weggespoeld. De rook uit den berg bleef nog enige dagen aanhouden, en de lucht met dampen en zijne asch vervuld, waardoor de maan zich bij voortdurend als vuurrood vertoonde.

MERAH-API, MEERAPIE, MARAPIE, MARAH-APIE of ZWAVELBERG, berg in Oost-Indië, op het Sundasche eil. Java, resid. Djoejakarta.

Deze berg, welke vroeger eene vulkaan was, doch thans niet meer woedt, is zeer rijk in zwavel; zoodat de kruidmolens van Batavia en Samarang van 1790 tot 1800 daaruit van zwavel voorzien werden.

MERAH-API, MEERAPIE, MARAPIE, MARAH-APIE of KONINKLIJKBERG, berg in Oost-Indië, op het Sundasche eil. Java, gedeeltelijk resid. Kadoe, gedeeltelijk resid. en 10 u. W. van Soerakarta.

Deze berg is eene der voornaamste vulkanen van Java, welke meestal brandt, en uit welks breeden krater bestendig zwarte wolken van zwavel, rook en damp ten hemel stijgen. Volgens de overleveringen der Javanen moet deze berg voor ongeveer 500 jaren eene verschrikkelijke verwoesting in den omtrek aangerigt en een aantal verbazend groote steenen uitgebraakt hebben.

Op den 28, 29 en 30 December 1822 had er eene hevige uitbarsting van den **MERAH-APIE** plaats, voorafgegaan door eene kortstondige aardbeving en gepaard met een geweldig gekraak, dat zich als een rollende donder onder de aarde scheen voort te planten. Den 27 gevoelde men, omtrent 9 ure des avonds, den eersten schok van eene aardbeving, welke zich in den tijd van 50 uren achttien malen herhaalde. Tevens deed de berg een zwaar gebulder hooren en wierp eene menigte zware steenen uit, welke, tot op eenen geweldigen afstand voortgeslingerd, de rivierbeddingen verstopten, en eene overstroming ten gevolge hadden, die de schoone en welige velden van het distrikt Poerholiengo, met vier dorpen, benevens eene uitgestrektheid van 288,000 vierkante voeten gronds ten eenemale verwoestte en honderden van menschen op eene jammerlijke wijze deed om het leven komen.

Ook in den nacht van den 25 December 1852 begon de vulkaan eensklaps op eene allerhevigste wijze te werken, en wierp ontzettende massa's asch en steenen uit, met het ongelukkig gevolg, dat een dorp in het distrikt Poerholiengo, Gemerschrang genaamd, daaronder geheel werd bedolven en vijf en twintig menschen, benevens eene menigte ploegvee, daarbij omkwamen. De aschregen bedekte, tot op eenen afstand van vijf uren alles met een graauw bekleedsel.

Den 10 Augustus 1837 wierp deze berg weder eene zoo groote menigte asch uit, dat de zon er gedurende twee uren geheel door verduistert was.

Na de aardbeving, welke den 4 Januarij des jaars 1840 op het eiland Java gevoeld werd, scheen deze berg sterker dan naar gewoonte te rooken, hoewel, te oordeelen naar de strekking der beweging, de aardbeving niet door dezen berg veroorzaakt werd.

De krater van de **MERAR-APIS** is in 1806 en 1810 door den Heer Hoesfield beklommen. Naar de waarnemingen van de Heeren Mulder en Kortzals, in 1839 genomen, is hij 2898 Nederl. ell. hoog. Aan den voet is hij zeer breed en uitgestrekt. De **MERAR-APIS** en de *Meraboe* liggen zeer nabij elkander, zijnde de kraters slechts 17 palen van een verwijderd, waardoor de voet van beide bergen ineenloopt en het den schijn heeft, alsof zij beiden op slechts ééne gemeenschappelijke basis rusten.

MERAK (POELOE-) of **POELOR-MARAK**, eil. in *Oost-Indië*, in den *Sundasche-Archipel*, in de *Straat-Sunda*, westwaarts van het distr. *Bodjanagara*, en oostwaarts van het eil. *Duars in den weg*. Daarop zijn nog overblijfselen van batterijen, welke op last van den Maarschalk **DARDELS** zijn aangelegd, om de *Straat Sunda* te verdedigen.

MERAKSBAAI, baai in *Oost-Indië*, in den *Sundasche-Archipel*. Zie **MARAKSBAAI** (1).

MERAPI, berg in *Oost-Indië*, op het *Sundasche* eil. *Sumatra*, resid. *Padang*; op 20° N. B., 118° 9' O. L., 6½ m. van het westeren 19½ tot 20 mijlen van het ooster-zeestrand verwijderd.

De aanzienlijke hoogte en nog meer het onrustig vulkanisch karakter van dezen berg, hebben hem bij de bewoners van den omtrek alom bekend en berucht gemaakt. De menigvuldige rollingen en schokken, welke zijn binnenste doorwoelen en zich telkens door kleine uitbrakingen van rook en asch, ruimte en lucht trachten te verschaffen, vervullen de dorpen en gehuchten, welke aan zijnen voet zijn gelegen, niet zelden met vrees en schrik. Aan de zuid-zuidoostzijde is de helling van dezen berg veel minder steil dan aan den west-, noord- of oostkant. Het hoogst gelegen dorp aan de zuidoostzijde is *Limboatan*.

De heeren **KORTZALS** en **MULDER**, bestegen hem van die zijde in de maand November 1835. De *Frontinische* barometer, stond hier toen, des middags ten half twaalf ure, bij betrokken hemel, op 677,5 m.m., de thermometer op 25,5 centigraden, en, volgens hunne berekeningen, verreeg zij eene hoogte van 1018,5 meters of 3245 *Rijnlandsche* voeten.

Tot aan het groote en fraai gelegen dorp *Songejdjamboe*, dat eenige honderd voeten dieper dan *Limboatan* ligt, heeft het land slechts eene slaauwe rijzing en is overal heerlijk met rijstvelden bedekt, van daar echter, verder opwaarts, wordt de grond allengs ongelijker, bij afwisseling meer hellend en de rijst zeldzamer, tot dat men, op eene hoogte van 3,400 voeten, boven de oppervlakte der see, dit graan-gewas geheel en al mist.

MERBARK (DE), oude naam van de **MERWEDER**, riv., prov. *Zuid-Holland*. Zie **MERWEDER** (DE).

MERBOENG (DE), riv. in *Oost-Indië*, op het *Sundasche* eil. *Java*, resid. *Soerakarta*, distr. *Padjang*. Zij is onbevaarbaar.

MERCHAULT, Fr. naam van het d. **MESCH**, in het *Land-oon-Valkenburg*, prov. *Limburg*. Zie **MESCH**.

[1] Eeneens toekte men alle de woorden, elders wel eens **MER** gespeld, welke hier niet gevonden worden op **MAR**.

NERCKHOLTZ of **NERCUS**, d. in het graaf. *Wälz*, *gooth. Luzzemburg*, kw., arr. en $\frac{1}{2}$ u. N. W. van *Dobrich*, kant. en $\frac{1}{2}$ u. O. van *Wälz*, *gem.* en $\frac{1}{2}$ u. W. van *Altscheid*, op eene hoogte, waarvan de voet door de *Wälz* besnoeid wordt.

De inv., die, met die van *Nerckholtzermühl*, 100 in getal zijn, maken eene par. uit, die tot het spoor v. van *Luzzemburg*, dek. van *Wälz*, behoort, en door eenen *Pastuur* besield wordt. Ook is er eene *dorpschool*.

NERCKHOLTZERMÜHL, alleen staande kornmolen in het graaf. *Wälz*, *gooth. Luzzemburg*, kw., arr. en $\frac{1}{2}$ u. N. W. van *Dobrich*, kant. en $\frac{1}{2}$ u. O. van *Wälz*, *gem.* en $\frac{1}{2}$ u. W. van *Altscheid*, aan den voet der hoogte, waarop het d. *Nerckholtz* ligt. — Dit *midwerk* wordt door de *Wälz* gedreven.

NERDAN, d. in *Ost-Indië*, op het *Sandache* eil. *Java*, *resid. Baryema*.

NERDEN, d. in *Ost-Indië*, op het *Sandache* eil. *Java*, *resid. Kede*, *als. res. Nagalang*.

In Mei 1827 hadden de *Nederlanders* hier een sterke bezet., welke den 31 dier maand vrij bevig door onderscheidene troepen aangevalen werd, doch de *Kommandant* hier verhoort, de *Luitenant* van *Pursu*, ijverig ondersteund door zijne bezetting, benevens den *Lieutenant* en den *Bombardier* van de plaats, had het geluk den vijand op alle punten, met een vrij aanzienlijk verlies, terug te slaan.

NERDO, kleine zeep. in *Ost-Indië*, aan de *Noord-oostkust* van het *Sandache* eil. *Samatra*.

NERDUN (*NYE-EN-OLDE*), naam, onder welken de d. *Nieuw-Nieuw* en *Oude-Nieuw*, *prov. Friesland*, kw. *Zevenvrouden*, *grist. Gousterland*, op sommige kaarten verkeerdelijk voorkomt. Zie *Nieuw* (*Nix*) en *Nieuw* (*Oude*).

NERE, voorna. d. op het eil. *Zuid-Zeeland*, *prov. Zeeland*. Zie *Near*.

NERESEM of **NERZEN**, plaats, welke vermeld wordt als door *Baldemar*, *Graaf van Oplande* *Landgraaf*, aan de *Abdij* van *Duits* gegeven. Vermits de overige in dit gift vermelde plaatsen in de *Betawe* gelegen waren, is het waarschijnlijk dat ook *NERZEN* of *NERSEM* daar lag; hoewel wij de juiste plaats daarvan niet weten op te geven.

In het jaar 1147 werd de *grootste abdij* door *Paus Eugenius* en later door *Paus Innocentius* in het bezit dier goederen bevestigd.

NERVELDHOVEN, **NERVELBOVEN** of **MEUVELBOVEN**, voornamen **NIJVEL**, **NIJVELT** en **NIJVELA**, d. in de *Meijerij van 's Hertogenbosch*, kw. *Kempenland*, *Derde Distr.*, arr., kant. en 1 u. Z. W. van *Eindhoven*, *gem. Feldhoven-en-Nerveldhoven*, $\frac{1}{2}$ u. N. O. van *Feldhoven*, aan de *Grensd.*

J. B. GRANKAT (1) wil, dat de naam van dit dorpje eertijds **GRANKAT**, van de oude *Kinderen* otleend zou geweest zijn, doch dat het naderhand, met weglating der eerste lettergreep, in **NARNA** veranderd zij.

Het is een klein dorpje waar men 56 h. en 200 inv. telt, die meest hun bestaan vinden in den landbouw. Het heeft een zandigen schraalen grond. De voorbetsingselen bestaan in rogge, loekweit en haver.

De inv., die er allen R. K. zijn, behooren tot de stat. van *Zeebt-en-Nerveldhoven*. Vóór den *Kunsterschen* vrede was **NIJVELBOVEN** eene

[1] *Zaandra III. Coepin*, pag. 11.

afzonderlijke parochie; de benoeming tot de pastorie behoorde destijds aan het kathedrale kapittel van Luik. De kerk had den rang van *medis Ecclesie* en had den H. Bisschop en Martelaar **LAMBERTUS** tot bijzonderen beschermer. Na de invoering der Hervorming ging zij aan de Protestanten over, doch is in het jaar 1793 aan de R. K. terug gegeven, die haar tot uitoefening harer godsdienst eenigzins herstelde; maar bij den storm van 9 November 1800 werd zij deerlijk gehavend en is sedert geheel te niet gegaan. Behalve deze kerk was vóór den overgang der meijerij aan de Republiek der Vereenigde Nederlanden, onder **MAAGVLAAND** eene kapel, aan de *Maaga Maria* gewijd, van welke er een beeld gevonden werd, O. L. V. in den Eik genoemd, omdat het in eenen, midden in het altaar staanden, eikenboom stond. De bedevaart derwaarts was zoo sterk, dat men, nabij Aalst over den Dommel, eene brug had aangelegd ten gemakke der Pelgrims uit Luikerland, welke den naam droeg van *Onze-Lieve-Vrouwbrug*, doch die reeds vóór 1629 te niet was. De op die brug uitlopende weg heet nog de *Beevaarts of Onze-Lieve-Vrouweweg*. Na den Munterschen vrede geraakte deze kapel in verval, maar na het beschadigen der bovengemelde Lambertus-kapel, in 1800, heeft men op de puinhoopen eene nieuwe gebouwd, waarin sedert 1803 dienst wordt gedaan. Zij heeft een spits torentje, doch geen orgel. De voormalige O. L. V. kapel wordt voor de moederkerk van geheel Kempenland gehouden.

Men heeft in dit d. geene school, maar de kinderen genieten onderwijls te *Veldhoven* en te *Zeelst*.

De kermis valt in den laatsten Zondag in September.

MERGA-LOENJOE, d. in *Oost-Indië*, op het *Sundasche* eil. *Java*, resid. *Tagal*.

Toen de kolonne onder aanvoering van den Kolonel **DIELL**, den 16 April 1827, van het d. *Kalie-Djering* naar **MAKA-LOSJOK** wilde marcheren, vond zij de wegen overal gesloten en verbakt. Gemelde kolonne op eenen verschansten post stotende, vermeersterde, en vervolgde de muitelingen, na eenigen tegenstand, tot nabij het dorp *Ranjiengan*, alwaar men weder eenen verschansten post aantrof, welke, na meer dan twee uren hardnekkig door den vijand verdedigd te zijn, insgelijks den onzen in handen viel. Bij deze ontmoeting zijn twee Europeesche soldaten, alsmede één man van den *Tagalschen* barissan, gesneuveld, terwijl de Luitenant **LOUIS**, twee Europezen, drie man van den *Tagalschen* barissan en één *Djayang Sekar*, gewond waren.

Het verlies der muitelingen werd op meer dan 30 dooden gerekend hebbende zij hunne gekwetsten medegevoerd.

MERHEN, plaats, vermeld in eenen brief van **HERIBERT**, schop van Keulen, gegeven in het jaar 1003, den XIV Kal 19 Mei) waarbij hem door eenen **WITZELINUS**, genoemd **MIAU** zijne vrouw **MENBANGA**, onder anderen, ook deze plaats werd welke men gist, dat in de *Betuwe*, prov. *Gelderland*, zonder dat men de juiste plaats waar weet aan te wijzen.

MERHERNISSE, vroegere naam van het d. **MIND** *Goedereede-en-Overflakkee*, prov. *Zuid-Holland*. Z

MERING, d. in *Oost-Indië*, op het *Sundasche* eil. *Soerabaya*, ads. res. *Grissee*, aan de *Straat-van*

MERING, *KALI-MERING* of *MIRING*, riv. in *O* *dasche* eil. *Java*, resid. *Soerabaya*, met een ads. res. *Grissee*, in de *Straat-van-Madura*.

MERKELBEEK, gem. in de heerl. 's Hertogenrade, prov. *Limburg*, distr. en arr. *Maastricht*, kant. *Sittard* (5 k. d., 3 m. k., 2 s. d.) palende N. aan de gem. *Bingelrade*, O. aan *Schinveld*, Z. aan *Brunsum* en *Amstenrade*, W. aan *Oirsbeek*.

Deze gem. bevat het d. *Merkelbeek*, benevens het geh. *Hout-en-Douve*, beslaat, volgens het kadaster, eene oppervlakte van 456 bund. 19 v. r. 85 v. ell., waaronder 445 bund. 30 v. r. belastbaar land.

Men telt er 128 h., bewoond door 153 huisgez., uitmakende eene bevolking van 690 inw., die meest hun bestaan vinden in den landbouw.

De inw., die er allen R. K. zijn, onder welke 420 Kommunikanten, maken eene par. uit, welke tot het vic. apost. van *Limburg*, dek. van *Schinnen*, behoort, en door enen Pastoor bediend wordt.

Men heeft in deze gem. twee scholen, als: ééne te *Merkelbeek* en ééne te *Hout-en-Douve*, welke gezamenlijk gemiddeld door een getal van 90 leerlingen bezocht worden.

Het d. **MERKELBEEK** ligt 3 u. N. O. van *Maastricht*, 1½ u. Z. O. van *Sittard*, in eene zeer vruchtbare streek. Men telt er, in de kom van het d., 34 h. en 510 inw.

De kerk, aan den H. **CLEMENS** toegewijd, is een oud vervallen gebouw, met enen kleinen toren en van geen orgel voorzien.

De dorpschool wordt gemiddeld door een getal van 40 kinderen bezocht.

De kermis valt in den eersten Zondag na **St. JAN BAPTIST** en in October, den eersten Zondag na **St. LUCAS**.

MERKEN (DE) of **DE MERCKE**, waterplas in *Kennemerland*, prov. *Noord-Holland*, gem. en ½ u. N. W. van de *Wormer*.

Dit water beslaat eene oppervlakte van 27 bund. 90 v. r. 80 v. ell.

MERKERHOF, plaats, welke men vermeld vindt op eene oude lijst der goederen van de Bisschoppen van *Utrecht* en welke men meent het tegenwoordige eil. **MARKEN**, in de *Zuiderzee*, prov. *Noord-Holland*, te zijn. Zie **MARKEN**.

MERKERK, oude naam van het d. **MEERKERK**, in den *Ablasserwaard*, prov. *Zuid-Holland*. Zie **MEERKERK**.

MERKRATTEN, d. in het *Land-van-Valkenburg*, prov. *Limburg*. Zie **MARGRATEN**.

MERKUSOORD, lands. in *Australië*, op *Nieuw-Guinea*, met het fort **Du Bus** door de Nederlanders in 1828 gesticht, aan den voet van het gebergte *Lamantsjirie*.

Van wege de moerasdampen wordt dit eiland voor zeer ongezond gehouden, hetwelk de reden is, waarom men deze bezitting en het fort weder verlaten heeft en nu weder tot den vorigen natuustaat laat terugkeeren.

De voortbrengselen van dit landschap zijn massooi, muskaatnoten, rosamale- en belisharyhout, paradijsvogelen, een weinig sago en vogelnestjes, alsmede veel visch.

MERKUSOORD (DE BOGT-VAN-), baai in *Oost-Indië*, in de *Indische-Zee*, aan de Zuidkust van *Nieuw-Guinea*, welke in de *Tritonsbaai* uitkomt. Langs den westwal en onder *Hoek-kamoera*, komt men uit de *Tritonsbaai* in de *Boer*, met langzaam afnemende diepte van 52 tot 5 vadem en modder- en kleigrond.

MERLL of **MERL**, d. deels in het balj. van *Luxemburg*, deels in de heerl. *Munster*, grooth. *Luxemburg*, kw., arr., kant. en ½ u. O. ten Z. van *Luxemburg*, gem. en 40 min. W. ten N. van *Hollerich*, in de

nabijheid van den grooten weg van Luxemburg naar Longwy. Men telt er ruim 590 inw., die meest hun bestaan vinden in den landbouw.

De inw., die allen R. K. zijn, maken, met die van de geh. Gasperich en Gessingen en van het kast. Kokelscheuer, eene par. uit, welke tot het vic. gen. van Luxemburg, dek. van St. Pieter te Luxemburg, behoort, en door eenen Pastoor bediend wordt.

Het hoogste punt, tusschen de d. Maalz en Strassen, is 279 ell. hoven de oppervlakte der zee verheven.

Te Maalz was, in October 1792, het hoofdkwartier des Konings van Pruisen, ter gelegenheid van den mislukten krijgstogt tegen Frankrijk.

Bij eenen uitval der Oostenrijksche bezettingstroepen van Luxemburg; in den vroegen morgen van 5 Maart 1795, werden de Franschen uit hunne voorste posten tot achter dit dorp verdreven. Het getal gesneevolve Republikeinen is niet juist bekend. De Keizerlijken hadden 68 man verloren en 257 gewonden.

MERLL, meijerij in het voorm. hert. (thans grooth.) Luxemburg.

Zij maakt eene der 9 afdeelingen uit, waarin de heert. Munster gesplitst was en bevatte niets dan een gedeelte van het d. Merll.

MERM of MAUX, buurs. in de Ober-Betuwe, prov. Gelderland, distr., arr. en 1½ u. N. van Nijmegen, kant., en gem. Elst; met 32 inw.

MERODENSVEEN, groote poel in de heide, in de Meijerij van 's Hertogenbosch, kw. Peelland, prov. Noord-Brabant, 1½ u. N. O. van St. Oedenrode, 1 u. Z. W. van Veghel.

MERRIEDOBBE, meertje, prov. Friesland, kw. Oostergoo, griet. Tietjerksteradeel, ¼ u. W. van Tietjerk, dat ten O. met de Luynen in verbinding staat.

MERRIEGAT (HET), meertje, prov. Friesland, kw. Oostergoo, griet. Kollumerland-en-Nieuw-Kruisland, ½ u. N. W. van Kollumerzwaag.

Dit meertje staat ten N. O. met de Gouw en ten Z. W. met het Wijdwater in verbinding.

MERRIEWEG (DE) of DE MERRIWEZ, weg in Staats-Vlaanderen, prov. Zeeland. Zie MARIWES.

MERSCH, kant., grooth. Luxemburg, arr. Luxemburg; palende N. aan het kant. Diekirch, O. aan het kant. Echternach, Z. aan h kant. Luxemburg, W. aan de kant. Steinfort en Osperen.

Dit kant. bevat de volgende 11 gem., Mersch, Lintgen, Lorentzweiler, Fischbach, Heffingen, Kelts, Nomburg, Bissen, Buvingen en Tuntingen. Men telt 13,500 inw., die hoofdzakelijk in landbouw, veeteelt, het van boomvruchten en in de ijzermijnen hun bestaan vinden.

MERSCH, dek., vic. apost. van Luxemburg.

Men telt er de volgende 12 parochiën: Mersch, Bistuntingen, Cruchten, Felts, Fischbach, fingen, Lintgen, Lorentzweiler, Nomereren hebben; terwijl men er voorts nog tien kapellen heeft. berg, te Ansemburg, te Beringen, te Boffeseldingen, te Hollenfelts, te Meysembu te Reckingen, te Rollingen en te Schre zamenlijk bediend worden door 12 Pastoors er

MERSCH, gem. in het grooth. Luxemburg, kant. Mersch; palende N. aan de gem. Nomereren, O. aan Nomereren en Fischbach, Z. aan Tuntingen en Buvingen.

Deze gem. is zamengesteld uit gedeelten van de heerl. Mersch en Pittingen, uit de heerl. Schoenfeltz en uit een zeer klein gedeelte van het balj. van Luxemburg, bevattende thans het vlek Mersch en de dorpen Rollingen, Reckingen, Pittingen en Beringen; benevens de geb. Bentzerroth, Berschbach of Beschbach, Essingen, Hilbach, Moestorff, Scheuerhoff, Schoenfeltz en Usingen. Men telt er 2800 inw., die meest hun bestaan vinden in den landbouw.

De voortbrengselen bestaan in tarwe, rogge, gerst, masteluin, haver, aardappelen en ooft. De veestapel belooft 630 paarden en 1050 runderen.

Men vindt er fraaije landhuizen, tuinen en boomgaarden; ijzerwerken, likeurstokerijen, 1 looijerij, 1 verwerij, 1 aardewerkfabriek, graan-, olie- en houtzaagmolens.

De inw., die allen R. K. zijn, maken de par. van Mersch uit, welke tot het vic. apost. van *Luxemburg*, dek. van *Mersch*, behoort, en eene kerk te Mersch, benevens vier kapellen te Beringen, Pittingen, Reckingen en Rollingen heeft, welke gezamenlijk door eenen Pastoor en drie Kapellaans bediend worden. — Men heeft in deze gem. zes scholen.

Het vlek Mersch ligt 3 u. N. van Luxemburg, aan de vereeniging van de Eischen en den Mamer met de Alzette.

Mersch is eene zeer oude plaats, want zij werd in het jaar 993, door SIEGFRIED, den eersten Graaf van *Luxemburg*, aan de abdij van M. Maximin, bij Trier, ten geschenke gegeven. In den giftbrief leest men: *Tradimus . . . in valle alsantiensi MARICH*, enz. — In later tijd is het de hoofdplaats eener heerl. geweest. Zie het volgende art.

Het is eene groote en ruim gebouwde plaats, door vele buitenplaatsen versierd. Het is oost- en westwaarts door zeer hooge bergen omgeven, waaronder vooral de Rollingerberg, de Letzert, de Hart en de Bentzerberg in aanmerking komen.

Men heeft in dit vlek een gemeentehuis. — De kerk is aan den H. MICHEL toegewijd. De dienst wordt daarin door eenen Pastoor en eenen kapellaan verrigt.

In het vlek Mersch worden twee jaarmarkten gehouden, als: de eerste op den 24 Maart en de tweede op den 16 September.

In dit d. houden de diligencen, die tusschen Diekirch en Luxemburg en vice versa rijden, een kwartier uurs rust, opdat de reizigers gelegenheid zouden hebben zich te ververschen.

MERSCH, heerl. in het grooth. *Luxemburg*, waarvan het voornaamste gedeelte door het balj. van *Luxemburg*, de heerl. Pittingen, Meysemburg, Heinsdorf, Schoenfeltz en Useldingen was ingesloten, terwijl overigens onderscheidene verspreide stukken daartoe behoorden.

Deze heerl. bevat een gedeelte van het d. Mersch, alsmede de d. Beringen, Mamer (ten deele), Fentingen, Altzingen, Reckingen (ten deele), Weiler-Zum-Thurm (ten deele) en Angelsberg, benevens de geh. Beringen, Moersdorff, Ober-Glabach, Nieder-Glabach, Kapellen en Beschbach.

Bij besluit van Keizerin MARIA THERESIA, in dato 17 Januarij 1774 werd bepaald, dat de heerl. Mersch 10 flor. 13 sols. en 5 den. zou opbrengen van elke 1000 flor., die over het Luxemburgerland werden omgeslagen.

Het tijdstip waarop Mersch eene heerl. is geworden, is onbekend. DIJK, Heer van Mersch, is door de stichting van de Dominikaner

vonnenabdy Marienthal vermaard geworden. In later tijd is deze bezitting aan het geslacht van FELTZ gekomen, want PAUL VAN FELTZ VAN HOFVINGEN werd ook Heer van MEASCH genaamd. Door het huwelijk van PAULS kleindochter, APOLLINA VAN FELTZ met GODSFRIED VAN ELTER (d'AUZEL), kwam eindelijk in de zeventiende eeuw de heerl. MEASCH aan laatstgenoemd, ond' adell. stambuis.

MERSCH (KLEINE-) of KLEINE-MEASCH, geh. in het *Land-van-Valkenburg*, prov. *Limburg*, distr., arr. en 3 u. N. ten O. van *Maas-tricht*, kant. en 2 u. N. van *Heerssen*, gem. en 15 min. Z. W. van *Steyn*; met 21 h. en 127 inw.

MERSCHDAL, in het Hoogd. MEASCHTHAL, vallei in het grooth. *Luxemburg*.

Dit dal, hetwelk van Luxemburg tot Eitelbruck eene lengte van 5 uren en eene breedte van $\frac{1}{2}$ tot 1 uur heeft, telt, in meer dan 20 dorpen, ongeveer 16,000 inwoners, die tot de meest welgestelde des lands behooren.

Het is eene hoogst bekoorlijke streek en eene der vruchtbaarste van Luxemburg, alwaar van de kleinste plek gronds partij wordt getrokken.

Eene reeks van dorpen zoo dicht bijeen, dat, in ons vaderland, alleen West-Friesland en de Maasboorden tusschen Gorinchem en Rotterdam, eene even zoo digte rij zou kunne aanwijzen, op en aan zachtglooiende heavels gelegen, kroont de kronkelende oevers der Alzette. boomgaarden en korenvelden, weiden en bosschen, bloemtuinen en landgoederen, kleine woningen en groote landhoeven, meestal door kolossale boomgroepen omringd, bedekken het geheele dal, dat ter wederzijde door ontzaggelijke rotsen, nu en dan door burgen gekroond, is ingesloten. Hier en daar openen zich tusschen de bergen enkele kloven en hellingen, waarachter meerdere dorpen en gehuchten, nevens donkere bosschen, ruwe bergtoppen en fraaije beplantingen zich in grootere en kleinere zijdalen vertoonen.

MERSCHHEID, d. in de heerl. *Brandenburg*, grooth. *Luxemburg*, arr. en 2 $\frac{1}{2}$ u. N. ten W. van *Diekirch*, kant. en 1 $\frac{1}{2}$ u. W. ten N. van *Vianden*, gem. en $\frac{1}{2}$ u. W. Z. W. van *Putscheid*.

Men telt er 140 inw., die allen R. K. zijn, en, met het daartoe behoorend geh. Gralingen, eene par. uitmaken, welke tot het vic. apost. van *Luxemburg*, dek. van *Vianden*, behoort en door eenen Pastoor bediend wordt.

MERSCHHEID, d. in de heerl. *Esch-aan-de-Sure*, grooth. *Luxemburg*, kw., arr. en 3 u. W. van *Diekirch*, kant. en 2 $\frac{1}{2}$ u. Z. ten O. van *Wiltz*; gem. en 25 min. Z. ten W. van *Heiderscheid*, in een hooggelegen, zeer boomrijk oord.

Men telt er 160 inw., allen R. K., die eene par uitmaken, welke tot het vic. apost. *Luxemburg*, dek. van *Wiltz*, behoort, en die hier eene kerk en te *Dellen* eene kapel heeft. De kerk wordt door eenen Pastoor, de kapel door eenen Kapellaan bediend.

Vóór het jaar 1827 maakte dit dorp een gedeelte uit van de gem. *Grosbous*.

MERSELO of MEASLO, d. in *Oppergelder*, prov. *Limburg*, distr. en 6 u. N. ten W. van *Roermonde*, kant. en 1 u. N. W. van *Horst*, gem. en 45 min. ten W. van *Venray*. Men telt er 65 h. en 320 inw., die meest hun bestaan vinden in den landbouw.

De inw., die alle R. K. zijn, hebben hier eene kapel, welke door eenen eigen Kapellaan bediend wordt.

MERSON, d. in *Oost-Indië*, op het *Sundasche eil. Java*, resid. *Kedoe*, ads. resid. *Magelang*, aan de *Oepak*.

MERTAPOERA (DE), riv. in *Oost-Indië*, op het *Sundasche eil. Borneo*. In het jaar 1844 zijn nabij deze rivier aanzienlijke lagen steenkolen, benevens eene voortreffelijke soort van ijzererts ontdekt.

MERTERSEN of MERTERHEIN, oude naam van het d. 's *PRINCENHAGE*, in de bar. van *Breda*, prov. *Noord-Brabant*. Zie *PRINCENHAGE* ('s).

MERTERT, gem. in de heerl. *Berburg*, *gooth. Luxemburg*, arr. en $5\frac{1}{2}$ u. N. O. van *Luxemburg*, kant., kw. en $\frac{1}{2}$ u. N. O. van *Grevenmacher*; palende N. aan de gem. *Mompach*, O. aan de *Pruissische* prov. *Rijnland*, Z. aan de gem. *Grevenmacher*, W. aan *Manternach*.

Deze gem. bevat de d. *Mertert* en *Wasserbillig*, benevens de geh. *Fousmuhl* en *Wolfsmuhl*.

Men telt er 120 h. en 1000 inw., die meest hun bestaan vinden in den landbouw. De gemiddelde oogst der landeren te *MERTERT* bestaat uit 425 zak tarwe, 5400 zak masteluin, 2400 zak haver en 8300 zak aardappelen. Men telt er ruim 100 paarden, meer dan 500 stuks boornvee, 510 zwijnen en 55 à 40 geiten. De inrigtingen van kunstvlijt bepalen zich tot 3 korenmolen en 1 oliemolen.

De inw., die allen R. K. zijn, maken de par. van *Wasserbillig* uit, welke te *Mertert* eene kapel heeft.

Men heeft in deze gem. twee scholen.

Het d. *MERTERT* is zeer oud en werd in de eerste eeuwen onzer jaartelling *Merte* genoemd. Het ligt $5\frac{1}{2}$ u. N. O. van *Luxemburg*, 2 u. N. O. van *Grevenmacher*, aan de *Mezel*. Van de naburige *Luxemburgsch-Triersch* straatweg is het door vruchtbare akkers en vette weiden gescheiden.

Het is eene fraaije plaats. De kapel wordt door eenen eigen *Kapellaan* bediend. Het is een niet groot, maar net gebouw, met eenen kleinen en spitsen toren.

In de nabijheid van dit d. zijn nog onmiskenbare sporen van den romeinschen straatweg tusschen *Trier* en *Arlon*.

MERTZIG (HOOG-) of *HOOG-MERTZIG*, ook wel enkel *MERTZIG* geheeten, in het Hoogd. *OB*ER-MERTZIG, in het Fransch *HAUT-MERTZIG*, d. in de heerl. *Esch*, *gooth. Luxemburg*, kw., arr., kant. en $2\frac{1}{2}$ u. W. Z. W. van *Diekirch*, gem. *Feulen*, 1 u. Z. W. van *Nieder-Feulen*, op den regteroever van den *Warck*. Men telt er 550 inw., die meest hun bestaan vinden in de veefokkerij, den landbouw en het kolenbranden. Ook drijven zij handel met schors.

De inw., die allen R. K. zijn, maken eene par. uit, welke tot het vic. apost. van *Luxemburg*, dek. van *Diekirch*, behoort, en door eenen *Pastoor* bediend wordt.

MERTZIG (LAAG-) of *LAAG-MERTZIG*, in het Hoogd. *NIEDER-MERTZIG*, in het Fransch *BAS-MERTZIG*, geb. in de heerl. *Esch*, *gooth. Luxemburg*, kw., arr., kant. en $2\frac{1}{2}$ u. W. Z. W. van *Diekirch*, 12 min. N. O. van *Hoog-Mertzig*, waartoe het behoort, op den linkerover van den *Warck*.

MERUM, geh. in *Fivelgo*, prov. *Groningen*, arr., kant. en $1\frac{1}{2}$ u. W. ten N. van *Appingedam*, gem. en $\frac{1}{2}$ u. Z. van *Loppersum*, $\frac{1}{2}$ u. N. O. van *Garrelsewer*, en $\frac{1}{2}$ u. Z. W. van *Wirdum*, ten N. van het *Damsterdiep*; met 4 h. en 50 inw.

MERUM, geh. in *Op*per-Gelder, prov. *Limburg*, distr., arr., kant. en $1\frac{1}{2}$ u. Z. van *Roermonde*, gem. en 10 min. Z. van *Herten*; met 52 h. en 500 inw.

MERVE (DE), oude naam van de rivier de **MEAWADE**, prov. **Zuid-Holland**. Zie **MEAWADE (DE)**.

MERVEILLE, suikerplant. in *Nederlands-Guiana*, kol. *Suriname*, aan de *Suriname*, ter regterzijde in het afvaren; palende bovenwaarts aan het land van Heystvliet, benedenwaarts aan de suikerplant. Maagdenburg; 1800 akk. groot; met 222 slaven. Zij wordt door eenen watermolen bewerkt. De negers noemen haar **ANJAKKA**.

MERVEILLE (LAND-VAN-), verl. kostgr. in *Nederlands-Guiana*, kol. *Suriname*, aan de *Pauluskreek*, ter linkerzijde in het afvaren; palende bovenwaarts aan het Land-van-Maagdenburg, benedenwaarts aan de *Suriname*.

MERVELD, voorm. adell. h. in de heerl. *Borculo*, prov. *Gelderland*, distr., arr. en 6 u. O. van *Zutphen*, kant. en 2 u. N. O. van *Groenlo*, gem. en $\frac{1}{2}$ u. O. ten Z. van *Eibergen*, 2 u. O. Z. O. van *Rikken*, waartoe het behoort.

MERWEDE, bij verkorting **MEAWE**, heerl., prov. *Zuid-Holland*, arr., kant. en gem. *Dordrecht*; palende N. aan de *Merwede*, O. en Z. aan de gem. *Dubbeldam*, W. aan de stad *Dordrecht*.

Deze heerl. bestaat uit de voorstad, aan de oostzijde van *Dordrecht*, den *Merwede-polder* en den *Oost-Merwede-polder*; groot, volgens het kadaster, eene oppervlakte van 124 bund. 61 v. r. 82 v. ell. belastbaar land en eenige riet- en biesgoersen, platen en slikken. Men telt er 211 h., bewoond door 269 huisgez., uitmakende eene bevolking van 750 inw., die meest hun bestaan vinden in de veeteelt en het bedrijf van vlotters, scheepstimmerlieden, bleekers, zaagmolenaars enz., en zoowel kerkelijk als burgerlijk tot *Dordrecht* behooren.

Men heeft in deze heerl. geene school, weshalve de kinderen onderwijs te *Dordrecht* genieten.

Vóór den St. Elizabethsvloed van het jaar 1421, die een groot deel der heerlijkheid **MEAWEDE** wegnam, was zij van eene tamelijke uitgestrektheid. Zij grensde ten Oosten aan het ambacht van *Kraafjestein*, ten Zuiden aan de oude *Binnenvaart*, de *Eem* of *Graaf* genaamd, ten Noorden aan den *Merwestroom* en ten Westen aan de vrijheid van *Dordrecht*, beslaande, hemelsbreedte, wel 800 morgen of ruim 680 bund. Zelfs strekte zij zich in vroegere dagen zoo wel over een groot gedeelte van den *Zuid-Hollandsche-waard*, als over een gedeelte van den *Zwijndrechtsche-waard* en zelfs ook tot binnen *Dordrecht* uit, alwaar zij eene hoofdkerk had, aan St. *Nikolaas* toegewijd, die nog in wezen is, met het ambacht *Nieuwkerk*, dat er toe behoorde; benevens een bidhuis, de *Kapel der Schipluiden* genaamd, zestien vleesch- en vischstallen en een marktveld. In het bijzonder muntte in deze heerl. het *Slot-te-Merwede* uit. Zie **MERWEDE (HUIS-TE-)**.

Men wil, dat de heerl. **MERWEDE** reeds vóór den jare 1064, door de *Baanderheeren* **TEV MEAWEDE**, bezeten werd; in den brief van Keizer **HENRIK IV**, van dat jaar, komt de naam van **MERWEDE** het eerst voor; het slot of de burg heeft toen vermoedelijk nog aan de *Graven* van *Holland* behoord. Dit is ondertusschen zeker genoeg, dat men, omtrent den jare 1150, van eenen **DANIEL VAN DER MEAWEDE** gewaagd vindt. Het is opmerkelijk, dat al de *Heeren* van **DE MERWEDE**, welke vermeld worden, tot den jare 1403 toe, den naam van **DANIEL** gevoerd hebben. In het jaar 1417 gaf **MARGARET VAN DE MERWEDE** hare heerlijkheid in pandschap uit, en in het jaar 1424 werd zij verkocht aan Heer **LODEWIJK VAN PRAAT**, Ridder. In dit geslacht bleef de heerlijkheid omtrent honderd dertig jaren lang. In het jaar

1550 maakte **MARGARET VAN PRAAT** de heerl. **MERWEDE**, bij uitersten wil, aan haren neef, **Jonkheer DANIEL VAN DEN BOETZELAAR**, die er in het jaar 1560, na hare aflijvigheid, mede verleid werd. Hij week, nevens **RUTGERT** zijnen broeder, die het verzoekschrift der Edelen had ouderteekend, in het jaar 1567 uit het land. **DANIEL** stierf in het jaar 1591 en **RUTGERT** in het jaar 1604. **WESSEL VAN DEN BOETZELAAR**, zoon van **RUTGERT**, in het jaar 1598, met de heerl. verleid zijnde, verkocht die in den jare 1604, aan de stad Dordrecht, voor acht en dertig duizend gulden. Een der Burgemeesters werd met de heerl. verleid, op den 10 April des gemelden jaars, en hij bekleedde, gedurende zijn leven de Baanderheerschappij der **MERWEDE**, bij verbeelding, waarna er wederom een ander Burgemeester, in zijne plaats, bij den Oudraad genoemd werd.

De heerl. **MERWEDE** had hoog, middelbaar en laag geregt, en werd van de Staten van Holland en West-Friesland ter leen gehouden. Verscheidene voorregten had deze heerl., als: visserij, zwanendrift, vogelerij, tiendregt op grove, smalle en krijtende tienden, erfpachten enz. Onder deze heerlijkheid behoorde van ouds het ambacht **Riede**, daar de Riedijk binnen Dordrecht en een oud adellijk geslacht zijnen naam van had. Ook was het ambacht **Tolloisen** een smaldeel van **MERWEDE**. **Dortsmunde**, eertijds een dorp, nu eene visscherij en rietvelden, werd van de Heeren van de **MERWEDE** van ouds ter leen gehouden; doch later door de stad Dordrecht, als Heer van de **MERWEDE**, ter leen uitgegeven. Een groot getal van achterleenen hingen van de **MERWEDE** af, van welke er echter eenigen in den grooten vloed van het jaar 1421 verdrongen waren. Het opzigt over deze leenen was, van wege de stad, eenen Stadhouder van de leenen, gemeenlijk den oudsten Secretaris van den Ond-Raad en het Geregt, toevertrouwd. Onder de voorregten van de **MERWEDE** verdienden de meeste opmerking, het schoutendom en de geweene jaarmarkt binnen Dordrecht, alsmede de dijkban des **Merwede**-polders.

Een der drie markten, weleer binnen Dordrecht gehouden, droeg den naam van **Heer-Daniels-markt**, naar een der eerste Heeren van de **MERWEDE**, die, gelijk zoo vele anderen van zijn geslacht, den naam van **DANIEL** voerde. Deze jaarmarkt begon op **St. Bonifaciusdag**, zijnde den 5 Junij, en duurde acht dagen, eindigende den 15 der zelfde maand. Gedurende deze markt plagt de Heer van de **MERWEDE**, volgens eene oude overeenkomst, regtsgebied over deze stad te hebben, ten welken einde de roede van justicie zijnen Regter of Baljuw plegtig werd overgeleverd. Deze gewoonte werd onderhouden tot in het jaar 1793, toen het regtsgebied van de **MERWEDE** met dat van de stad vereenigd werd, en dus lang nadat men de jaarmarkt niet meer hield. Den 5 Junij begaven zich de Schout der stad, de Burgemeester, die den Heer van **MERWEDE** verbeelde, en de Baljuw van de **MERWEDE**, als Schout van acht dagen, ten overstaan van het geregt der stad, dat van den Pensionaris en Secretarissen van het geregt vergezeld was, naar de plaats, alwaar **Heer-Daniels-markt** plagt gehouden te worden, zijnde aan het Sloebord, tussehen de **Boomstraat** en het **Torenstraatje**, alwaar de Schout der stad, staande naar de zijde van de stad, de roede van justicie aan den Burgemeester, die de Heer van de **MERWEDE** verbeelde, overleverde, onder uitdrukkelijk beding, dat ze hem, na het eindigen der acht dagen van de geweene **Heer-Daniels-markt**, wederom ter hand gesteld zoude worden. De Burgemeester, staande naar den kant van den

Riedijk, de roede ontvangen hebbende, reikte haar den Schout van acht dagen over, die, gedurende dien tijd het Schoutambt van de stad waargenomen hebbende, de roede, den 15 Junij, aan den Burgemeester, en die wederom, op gelijke wijze, aan den gewonen Schout overhandigde. De stad stelde, als Heer van de Merwede, ook eenen Dijkgraaf, Heemraden en Penningmeester aan, over den grond en polder van de Merwede, die aan de oostzijde van Dordrecht, tegen den stads grond was gelegen.

Het wapen dezer heerlijkheid bestaat uit drie horizontale vakken, boven en beneden van keel (rood) en in het midden van zilver. Op de vakken van keel liggen vijftien gouden schijven of byzanthijnen, ter gedachtenis aan een der Baronnen van de Merwede, welke bij de verovering van Constantinopel (Byzantium), door de Kruisvaarders, had uitgemunt.

MERWEDE (DE), riv., welke ontstaat uit de zamenvloeiing van de rivieren de Maas en de Waal bij Woudrichem, en in eene westelijke rigting langs Gorinchem en Dordrecht voortstroomt, beneden welke laatste stad, bij de Dordsche-kil, zij den naam van Oude-Maas verkrijgt.

Van Gorinchem af scheidt de Merwede het Land-van-Altena, dat thans tot Noord-Brabant behoort, van den Alblasserwaard, in Zuid-Holland gelegen, af, en stroomt voorbij het dorp Hardinxveld, in den Alblasserwaard, en voorbij Steeuwijk en Werkendam, in het Land-van-Altena liggende. Tusschen Hardinxveld en Werkendam, dat bij den Kloppenwaard ligt, verdeelt zich de Merwede in eenen zuidelijken en eenen noordelijken arm. De zuidelijke arm, na den Kloppenwaard van den Alblasserwaard afgescheiden te hebben, valt tusschen het Land-van-Altena en de kleine eilanden in den Biesbosch, waar het twee derden van hare wateren verliest. Dat vallen van den zuidelijken arm van de Merwede in den Biesbosch, geschiedt door verscheidene takken, killen genaamd, die door den Ouden-Wiel van het Oosten naar het Zuidwesten loopen, als: de Bakkerskil, de Brinekil, het Steurgat, de Bevert, en de Grootte-Hel of Westkil. De Ouden-Wiel is de voornaamste kil, door welke het grootste gedeelte der wateren in den Biesbosch loopt. De noordelijke arm der Merwede stroomt tusschen den Alblasserwaard en de killen of eilandjes, die ten Noorden van het Bergscheveld of den Biesbosch liggen, door, en tusschen welke de Merwede met den Biesbosch door vijf doorgangen gemeenschap heeft. De eerste doorgang van de noordelijke takken der Merwede, ten Zuiden van den Alblasserwaard, is de Hoogkyl genoemd en is gelegen tusschen het ambacht van Houweningen en het Kort-Ambacht; de tweede doorgang is tusschen het Kort-Ambacht en den Huiswaard, en wordt Basse- of Lage-kil genoemd; de derde doorgang, Lauwgatje of Pleun-Lauwersloot genoemd, is tusschen den Huiswaard en het eiland Groes, dat tusschen den Huiswaard en den westelijken hoek of kop van het eiland van den Huiswaard ligt; de vierde doorgang der Merwede naar den Biesbosch is de Helsloot; de vijfde doorgang is het Baangat. Beneden te Merwede zijn nog twee doorgangen, doch welke van geringe lengte zijn.

Vóór Gorinchem vertoont de Merwede zich als een kanaal tusschen den dijk van Hardinxveld en de haven van Gorinchem, zij naauwelijks de helft van deze wijdte; voor de stad Papendrecht, Sliedrecht en inzonderheid bij Papendrecht

kennde tot eene aanmerkelijke uitgestrektheid. Zij is menigmaal met zware ophooping van water onderhevig geweest, waardoor die aangelegene dijken en kaden vele rampen geleden hebben. In het algemeen is het laag en menigvuldig opperwater de verkende oortuik dierz onheilen geweest, hoewel meer dan eenmaal toeval hierin heeft medegewerkt; want somtijt hebben de vloedcn, die de verdronkene Zuid-Hollandsche maas en de killen met de zee gemeen hebben, tot eene aanmerkelijke hoogte doen rijzen en het opperwater doen ophruppern; hierdoor is de Afloopwaaier aan menigvuldige doorbraaken ten proef geweest, waaraan men ons art. *Afloopwaaier* slechts behoeft in te zien.

Het A. P. = 0 stellende, is de hoogte te Woudrichem 1.362 en 1.365 ell. (7), te Gorinchem 1.474 en 1.495 ell., te Hardinxveld 1.554 en 1.597 ell., te Dordrecht 1.219 en 1.517 ell. (onder A. P.); afstand van Woudrichem tot Gorinchem 2109.7 ell., van Gorinchem tot Hardinxveld 6155.2 ell., van Hardinxveld tot Dordrecht 14.692.7 ell. Hoogte voor Woudrichem, des zomers 630, des winters 700 ellen; voor Gorinchem, des zomers 350, des winters 1200 ellen; tusschen Gorinchem en Woudrichem, voer de kortste afstand, 1682 ellen; tusschen Gorinchem en de zandplaat, des zomers, 905 ellen; tusschen de zandplaat en de Noordbrabantsche wal, des zomers, 560 ellen; tusschen Gorinchem en het voor van Sneuwijk, des zomers 800 en des winters 414 ellen; voor Hardinxveld, 512.56 ellen, diep 7.032 ell., stroom 0.4305 in 1"; onder de Oude Wiel, 399.53 ellen, diep 2.418 ell., stroom 0.4916 in 1". Zoo als uit het bovenstaande te zien is, heeft deze stroom over hare gehele lengte eb en vloed. Tusschen Woudrichem en Hardinxveld bestaat weinig helling, door dat de stroom verminderd wordt, door de vereeniging van Maas en Waal, als ook door de groote breedte en menigte hindernissen, welke bij ontmoet. Tusschen Hardinxveld en Dordrecht, bij laag water, wordt de helling grooter door den uitloop van het water door de killen in den Biesbosch en door de Dordsche-kil in het Hollandsdiep; daarentegen wordt de vloed bij Dordrecht hooger, dan die der Lek bij Crimpen, door de menigte van wegen, langs welke het water toestroomt.

Men heeft over dit water drie voornaame veeren, als: tusschen Gorinchem en Sneuwijk, tusschen Hardinxveld en Werkendam en tusschen Dordrecht en Papendrecht, welke door zeilponten en zeil- en roeiboeten worden onderhouden.

MERWEDE (BENEDEN-), naam welken men geeft aan dat gedeelte van de riv. de *Merwede*, prov. *Zuid-Holland*, hetwelk van Papendrecht voorbij Dordrecht loopt in twee armen, waarvan de eene, de Noord genaamd, naar Rotterdam en langs die stad en Schiedam tot bij Vlaardingen stroomt en zich aldaar met de *Oude-Maas* vereenigt; terwijl de andere arm, door eenen doorbraak ontstaan, voorbij Dordrecht en Puffershoek stroomt, en zich, beneden Heyneoord, in de zelfde *Oude-Maas* uitstort.

MERWEDE (HUIS-TE-) of SLOT-TE-MERWEDE, voorm. adell. h. in den *Groot-Zuid-Hollandsche-waard*, prov. *Zuid-Holland*, arr., kant. en gem. *Dordrecht*.

Van dit h., hetwelk door den St. Elizabethsvloed, van het jaar 1421, verwoest is, ziet men nog eenige overblijfsels op een klein eilandje in de Merwede, een weinig beoosten Dordrecht. Eertijds was het, naar men wil, zoo na aan de stad gelegen, dat de tuin van het Huis aan

(4) Het eerste stelt voor de hoogte bij vloed en de tweede die bij eb.

de stadsmuren raakte. Daar zijn er, die willen, dat dit slot reeds in de zesde of zevende eeuw gebouwd zoude zijn, toen het geslacht van den Frankischen Koning Merovers in deze gewesten regeerde en dat, zoo wel het slot als de stroom, welke vroeger onder den naam van de Waal bekend was, daarnaar hunnen naam gekregen hebbe. Het slot is van zeer grooten, harden, vasten, gebakken steen gebouwd geweest. Aan de noordzijde, langs den Merwestroom, vertoont het aangebleven muurwerk zich met ruiten, welker punten op- en nederwaarts staan. Deze ruiten worden gevormd door zekere zwaar verglaasde steenen. Van binnen ziet men nog steenen trappen, die echter zoo uitgebroken zijn, dat men die, niet zonder gevaar, beklimmen kan. Voorts heeft men er nog overblijfsels van kleine zwaar bemuurde vertrekken, die tot berging van krijgsvolk schijnen gediend te hebben. Volgens de kronijk van Calenberg werd in het jaar 1200 nog eene zaal aan dit slot gebouwd. Men zou de overblijfsels schier aanzien voor eenen der hoektorens van een groot vierkant gebouw. Schoon zij, door hoogen vloed en ijsgang, veel te lijden en somtijds eenige herstelling noodig hebben, staan zij echter zoo vast en regt op den grondslag, dat zij nog eeuwen schijnen te zullen kunnen verduren (1). Men zie verder over het in stand houden dezer bouwvallen het art. DORDRECHT (MERWEDE-POLDER-VAN-) (2).

MERWEDEPOLDER en **OOST-MERWEDE-POLDER**, polders in het *Biland van Dordrecht*, prov. Zuid-Holland. Zie DORDRECHT (MERWEDE-POLDER-VAN-) en DORDRECHT (OOST-MERWEDE-POLDER-VAN-).

MERXYELD, havens in *Vollenhore*, prov. Overijssel, arr. en 5½ u. N. W. van Zwolle, kant. en gem. *Vollenhore*.

Het huis, alsmede de daartoe behoorende gronden, bestaande eene oppervlakte van 48 v. r. 40 v. ell., worden thans in eigendom bezeten door Mevrouw de douairière van **KROSSLBOORS**, woonachtig te Wijbe, prov. Overijssel.

MESCH, gem. in het *Land van Valkenburg*, prov. Limburg, kw. en arr. *Maastricht*, kant. *Meerssen*; palende N. aan de gem. St. Geertruid, O. aan de Belgische gem. 's Graven-Voeren, Z. aan de Belgische prov. Luik, W. aan Eysden-Breust-en-Oost.

Deze gem. bevat het d. Mesch, benevens eenige verstrooid liggende h.; beslaat, volgens het kadaster, eene oppervlakte van 264 bund. 51 v. r. 60 v. ell., waaronder 257 bund. 23 v. r. 50 v. ell. belastbaar land, en telt 50 h., bewoond door 40 huisgez., uitmakende eene bevolking van 220 inw., die meest hun bestaan vinden in den landbouw. Ook heeft men er 1 brouwerij en 1 koorndmolen.

De inw., die allen R. K. zijn, maken eene par. uit, welke tot het apost. vic. van *Limburg*, dek. van *St. Maarten te Maastricht* behoort, en door eenen Pastoor bediend wordt.

Men heeft in deze gem. eene school te Mesch, welke gemiddeld door een getal van 40 leerlingen bezocht wordt.

Het d. **MESCH**, in het Fr. **MERCHAULT**, ligt 2 u. Z. Z. O. van Maastricht, 2½ u. Z. van Meerssen, aan het beekje de Voer. Men telt er, in de kom van het d., 59 h. en 190 inw.

(1) Van deze bouwvallen vindt men twee afbeeldingen in de *verhandeling over den alouden staat, de eerele betolking en vroegere geschiedenis van Zuid-Holland*, door J. SMITS Jz. Dordrecht 1834 en eene in het door ons meermalen aangehaalde *Oud-Nederland in de uit vroegere dagen overgeblevene burgen en kasteelen, geschebet en afgebeeld*, door Mr. C. P. E. ROBIJN VAN DER AA, Nijmegen 1841

(2) D II, bl. 478.

De kerk, aan den H. PANCRA TIUS toegewijd, is een oud gebouw, met eenen steenen toren en van een orgel voorzien.

MESE, eil. in Oost-Indië, tot de Zuidooster-eilanden-van-Banda behoorende; 7° 20' Z. B., 149° 41' O. L.

MESE-KAWOETER of MIESE-KAWOETER, klein eiland tot de Zuidooster-eilanden-van-Banda behoorende, 2½ m. O. ten N. van Boeti, op een rif, dat wel 1 m. rond gaat.

MESINGIT, berg in Oost-Indië, op het Sundasche eil. Java, resid. Bantam, distr. Panimbang.

MESKEWIER, METSKEWIER, METSELAWIER of METSINGAWIER, geh., prov. Friesland, kw. Zevenwouden, griet. Utingeradeel, arr., kant. en 3 u. N. W. van Heerenveen, N. W. van Akkrum.

Er stond hier vroeger eene state van den zelfden naam.

MESKEWIER, METSKEWIER, METSELAWIER, METSINGAWIER of METZINGAWIER, voorn. state, prov. Friesland, kw. Zevenwouden, griet. Utingeradeel, arr., kant. en 3 u. N. W. van Heerenveen, N. W. van Akkrum, in het geh. Meskewier.

MESSANIVEL, d. in Oost-Indië, resid. Amboina, op het Moluksche eil. Amboin, op de kust van Leytimor, aan de noordelijke kust.

MESSE (DE), beek in het grooth. Luxemburg.

Zij ontspringt in het bosch van Rorermeel, bij het d. Dippach, ten Noorden van den grooten weg van Luxemburg op Longwy. Hare hoofdstrekking is aanvankelijk zuidoostelijk, maar verandert na een derde van haren loop en wordt dan zuid-zuidoostelijk. Behalve Dippach, bespoelt zij ook Reckingen, Elingen, Wickringen, Steinbrucken en Bergem, terwijl zij zich, beneden laatstgemeld d., in de Alzette ontlast. De lengte van haren loop bedraagt twee uren.

MESSIASKREEK (DE), kreek in Nederlands-Guiana, kol. Suriname. Zij neemt haren oorsprong in bosschen en verlaten houtgronden, en loopt in eene oostelijke rigting naar de Maarschalkskreek, waarin zij zich ontlast.

MESSOWAL, rijk in Australië, op het eil. Waygamnia, een der Papoesche-eilanden.

METBROEK (HET), bosch in Westerwolde, prov. Groningen, gem. Flagtweelde.

METHUIZEN, geh., prov. Friesland, kw. Zevenwouden, griet. Stellingwerf-Oosteinde, arr. en 6 u. O. van Heerenveen, kant. en 5 u. O. N. O. van Oldeberkoop, ½ u. Z. O. van Oosterwolde, waartoe het behoort; met 1 h. en 7 inw.

METEN of WAY-METEN (d. i. ZWART-WATER), riv. in Oost-Indië, op het Moluksche eil. Amboina, aan de Zuidkust van het schiereil. Hitoe. Zij valt met eenen zuidwaartschen loop in de Binnenbaai, tusschen de schiereil. Hitoe en Leytimor.

METERIK of MEETERIK, geh. in Opperr-Gelder, prov. Limburg, distr., arr. en 5½ u. N. van Roermonde, kant., gem. en ¼ u. W. van Horst; met 46 h. en 550 inw.

METSELAWIER, METSINGAWIER en METSKEWIER, namen, onder welke het geh. en de voorn. state MESKEWIER, prov. Friesland, kw. Zevenwouden, griet. Utingeradeel, wel eens voorkomen. Zie MESKEWIER.

METSLAWIER, METSELAWIER of METZLAWIER, ook wel METZELWIER gespeld, d., prov. Friesland, kw. Oostergoo, griet. Oost-Dongeradeel, arr. en 3 u. N. O. van Leenwarden, kant. en 1 u. N. O. van Dokkum, zeer vermakelijk aan den Anjumer-rijweg gelegen.

Het is de hoofdplaats der grietenij, met eene aanzienlijke binnenbuurt en eene vaart naar de Zuider-Ee. Men telt er 540 inw., die

meest hun bestaan vinden in de veeteelt. Ook heeft men er eenen korenmolen.

De Herv., die er wonen, behooren tot de gem. van *Metslawier-en-Nijawier*. De kerk, die men, even als den toren, in 1776 is begionen te bouwen, was in 1777 voltooid, en werd den 10 Augustus van dat jaar ingewijd door den Predikant *Johannes Jacobus Floris*. Zij heeft eenen spitsen toren, doch geen orgel. Boven de kerkdeur vindt men eenen grijsen zerk van Bentheimer steen, waarop, ter gedachtenis van den verschrikkelijken Allerheiligen vloed van het jaar 1570, te lezen staat:

Anna 1570 op Aldarheiffge dach saüens is het Water hiez in dez Kerck hoech wegd i hoet en sijn farbroncke in dese gritenije 1800 menslien.

De kerk staat bijna zoo hoog als de oude zeedijk, uit welke omstandigheden men heeft afgeleid, dat het water, bij gedachten vloed, meer dan 4 Ned. ellen boven het gewone binnenwater moet zijn gestegen. Later vond men in de nabijheid dezer plaats, in de zoogenaamde *Kleine-Wybe*, omtrent eene mijl van zee gelegen, een kabeljaauw en een zehond, die ten geschenke zijn gegeven aan Graaf *Willem Lodewijk*.

De R. K., welke men er aantreft, worden tot de stat. van *Dockum* gerekend.

De Grietman heeft er een groot vierkant huis, dat door sijn witte muren en sijn hoog standpunt van verre gezien wordt.

In het jaar 1837 heeft men er een huis aangeschaft, om tot opneming en verpleging van behoeftigen in te rigten.

Men had hier vroeger de staten *Wibalda* en *Repta*; ook waren er in de nabuurschap van ouds vele aanzienlijke landhuizen.

Te *Metslawier*, was den 20 Maart 1634, geboren de *Wreldberoemde Godgeleerde, Balthasar Bekker*, meest bekend door sijn werk *de Betooverde Wereld*. Hij overleed te Amsterdam den 11 Junij 1698.

METSLAWIERDER-VAART (DE), water, prov. *Friesland*, kw. *Oostergoo*, griet. *Oost-Dongeradeel*, dat, te *Metslawier* een begin nemende, met eene zuidoostelijke rigting naar de *Zuider-See* loopt, en zich daarin ontlast.

METSLAWIER-EN-NIJAWIER, kerk. gem., prov. *Friesland*, kluss. en ring van *Dockum*; met twee kerken, ééne te *Metslawier* en ééne te *Nijawier*. Men telt er 790 zielen, onder welke 70 Ledematen. De eerste, die hier het leeraarambt heeft waargenomen, is geweest *Sixtus Gellius*, die in het jaar 1605 hier reeds in dienst was en in het jaar 1616 of in het begin van 1617 naar elders, denkelijk *Boornbergum*, vertrok. Tot aan 1631 sijn *Metslawier* en *Morra* vereenigd geweest, doch toen *Metslawier* en *Nijawier* bij elkander gevoegd waren, was de eerste Predikant *Henricus Bekker*, hier beroepen in 1633 en verroepen naar *Warfhuizen* in 1646.

METTENEIJE of *MET-DEN-EIJE*, voorn. heerl. in *Staats-Vlaanderen*, prov. *Zeeland*; palende N. W. en N. aan *Sint Pier*, N. O. en O. aan *Nieuwvliet*, Z. en W. aan het *Vrije-van-Sluis*. Het grootste deel van den polder van den zelfden naam behoorde er toe; het zuidelijke daarvan (thans gem. *Zuidzande*), behoorde aan het *Vrije*, omdat het overblijfsel van de *Drenis*, die de grens der heerlijkheid was, door den polder liep en al hetgeen daarover lag als aanwas van het *Vrije* beschouwd werd; de heerlijkheid schijnt zich echter ook westwaarts in *St. Janspolder* uitgestrekt te hebben. Zij was ten allen

tijde een eigendom der Heeren VAN NIEUWLIET en maakte als het ware een onderdeel dier heerlijkheid uit. (Zie art. NIEUWLIET).

METTENEIJE, men vindt ook MET-DEN-EIJE gespeld, pold. in *Staats-Vlaanderen, Land-van-Kadzand*, heerl. *Nieuwliet*, c. a. prov. *Zeeland*, arr. *Middelburg*, kant. en distr. *Sluis*, gedeeltelijk gem. *Nieuwliet*, gedeeltelijk gem. *Zuidzande*; palende N. en N. O. aan den grooten St. Annapolder, Z. O. aan den Lijsbethis-polder, Z. en Z. W. aan den St. Janspolder.

Deze pold., werd in het jaar 1542 bedijkt, doch gevloeid zijnde in 1607 herdijkt. Hij beslaat, volgens het kadaster, eene oppervlakte van 87 bund. 42 v. r. 72 v. ell. Hiervan liggen onder *Nieuwliet* 75 bund. 82 v. r. 22 v. ell., onder *Zuidzande*, 11 bund. 60 v. r. 50 v. ell. De schotbare grootte is 78 bund. 44 v. r. 21 v. ell. Hij telt onder *Zuidzande*, 2 woonhuizen, onder *Nieuwliet*, 12 huizen, meest op den dijk staande, onder welke 1 boerderij. Hij watert in den St. Janspolder uit, behoort tot de watering van Kadzand en heeft alzoo geen eigen Bestuur. Oudtijds stond in dezen pold., het slot der heerl. Nieuwliet. De bernaamde klinkerweg van Groede naar Kadzand, zal door dezen polder loopen.

METTENTHAL, landhoeve in het balj. van *Luxemburg*, grooth. *Luxemburg*, kw., arr. en 3 u. Z. W. van *Luxemburg*, kant. en 1½ u. W. van *Bettemburg*, gem. *Monerich*.

METZINGAWIER, voorm. state, prov. *Friesland*, kw. *Zevenwonden*, griet. *Utingeradeel*, arr., kant. en 3 u. N. W. van *Heereveen*, nabij *Akmarijp*, waartoe zij behoorde.

MEUKER (DE), vaarwater ten N. van de *Friesche kust*, N. W. van de *Lauwerzee*, hetwelk de Engelmansplaat van het Peazumer- en het Wierumer-wad scheidt.

In dit vaarwater ligt in de zomermaanden een recherche-vaartuig, tot de in- en uitklaring van schepen, alsmede eene menigte vischschuiten van de Peazumer en de Wierumer visschers.

MEULEKATEN, buurs. op de *Over-Veluwe*, prov. *Gelderland*. Zie MOLEKATEN (1).

MEULEN (TER-), oudtijds het HOF-TE-ALMEN genoemd, buitenpl. in het graafs. *Zutphen*, prov. *Gelderland*, distr., arr., kant. en 1½ u. O. ten N. van *Zutphen*, gem. en 1½ u. Z. van *Gorsseel*, 3 min. Z. van *Almen*, waartoe zij behoort.

Deze fraaije buit. beslaat, met de daartoe behoorende gronden, eene oppervlakte van 47 bund. 6 v. r. 80 v. ell., en wordt thans in eigendom bezeten en bewoond door den Heer J. L. UMBROVE.

MEULENBROEKROTH, geh. in *Oppergelder*, prov. *Limburg*, arr. en 4 u. W. ten Z. van *Roermonde*, kant. en 1½ u. Z. O. van *Weert*, gem. *Stamproy*, waarvan het de dorpskom uitmaakt; met 45 h. en 250 inw.

MEULENBUURT, naam, welken men wel eens geeft aan het d. *Ens*, op het eil. *Schokland*, prov. *Overijssel*. Zie *Ens*.

MEULENHOF of MOLENHOF, geh. in de *Meijerij van 's Hertogenbosch*, kw. *Peelland*, arr. en 4½ u. O. van *Eindhoven*, kant. en 2 u. N. van *Asten*, gem. *Deurne-en-Liessel*, 1 u. N. W. van *Deurne*, ½ u. Z. van *Bakel*; met 11 h. en 60 inw. Dit geh. wordt door de *Kawijksche loop* in twee deelen verdeeld.

(1) Eveneens roeke men de woorden, welke elders wel eens MEU gespeld, doch hier niet gevonden worden, op Mo.

MEULENPOLDER of **MOLESPOLDER**, pold. in het eil. *Zuid-Beveland*, prov. *Zeeland*, arr. *Goes*, kant. *Heinkenszand*, gem. *Oudelande*; palende N. aan den *Stellepolder*, N. O. aan den *Quistkostpolder*, O. aan *Pieter-Jexenhoek*, Z. aan het *Oosteinde van Hugo-Kostenhoek*, en het *Westeinde van Hugo-Kostenhoek*, Z. W. aan den *Oudelandschepolder*, W. aan den pold. *Nieuw-Overzande*.

Deze pold., die een gedeelte van de *Watering-van-Baarland c. a.* uitmaakt, beslaat, volgens het kadaster, eene oppervlakte van 26 bund. 90 v. r. 48 v. ell., telt 4 h., waaronder 3 boerderijen, en wordt door ééne sluis, door *Baarland*, op de *Schelde*, van het overtollige water ontlast.

Deze pold. werd den 26 Januarij 1682 geheel overstroombd, en is vervolgens weder beverscht.

MEULEPLAAT, plaat in de *Ooster-Schelde*, W. van *Bergen-op-Zoom*, tusschen het *Kreekerak* ten O. en de gorzen van *Romerswaal* ten W.

MEU-LUNTEREN, buurs. op de *Veluwe*, prov. *Gelderland*. Zie **LUNTEREN (MEU-)**.

MEULWIJK, suikerplant. in *Nederlands-Guiana*, kol. *Suriname*, aan de *Pericakreek*, ter linkerzijde in het afvaren; palende bovenwaarts aan de verl. plant. *Nieuw-Belair*, benedenwaarts aan de suikerplant. de *Kendragt*; 2214 akk. groot; met 84 slaven. Zij wordt bewerkt door eenen watermolen. De *Negers* noemen haar *Van-Veele*.

MEURSENTOREN (DE) of **BERGVEEDE**, versterkte toren in het graafsch. *Bergsch*, prov. *Gelderland*, kw., arr. en 5 u. Z. van *Zutphen*, distr. *Doesborgh-en-Zevenaar*, kant. en 2 u. Z. van *Doesborgh*, gem. en 10 min. Z. van *Didam*.

Deze versterkte toren is in het jaar 1609 afgebroken; doch tegenwoordig is de plaats, waar hij gestaan heeft, nog bekend onder den naam van *Meursche-Kamp*, zijnde een stuk bouwland, groot ongeveer 5 bund., toebehoorende aan het grafelijk huis *Bergsch*.

MEUSE-INFÉRIEURE (DE) of **BERGVEEDE**, naam van het departement van de *Neder-Maas* van het voormalige Fransche keizerrijk. Zie **MAAS (NEDER-)**.

MEY (DE), naam, waarmede het d. *Uitruizermeden*, in *Hunsingo*, prov. *Groningen*, door het landvolk veeltijds genoemd wordt.

MEY (TER-) of **TER-MIS**, naam, welken de landlieden veelal geven aan het d. *Ansde*, in den *Ablasserwaard*, prov. *Zuid-Holland*. Zie **ANSDE**.

MEY (TER-) of **TER-MIS**, voorn. adell. h. in het *Nederkwartier* der prov. *Utrecht*, arr. en 2½ u. W. ten N. van *Utrecht*, kant. en 1 u. W. ten Z. van *Maarsse*, gem. *Haarzuilens*, 5 min. N. W. van de b. de *Haar*, aan den weg naar *Portengen*.

Dit huis was reeds in het jaar 1436 bekend, doch het geslacht der Heeren van *Ter-Mey* is reeds voor lang uitgestorven, en het huis in het midden der vorige eeuw afgebroken. Ter plaatse, waar het gestaan heeft, ziet men thans weiland.

Van de ruïne de *Haar* loopt nog eene laan naar deze plaats, en eindigt daar plotselings, zonder den zandweg te raken. Hieruit schijnt men te mogen afleiden, dat de bezitters der adell. huizen de *Haar* en *Ter-Mey* eenmaal in nauwe betrekking met elkander gestaan hebben.

De beroemde landschapschilder *Jan Baptist Weenix* heeft op dit huis de laatste jaren zijns levens doorgebracht, en is er in 1660 overleden.

MEY (TER-), voorn. adell. h. in *Rijnland*, prov. *Zuid-Holland*, arr., kant. en ¼ u. O. van *Leyden*, gem. en ¼ u. W. van *Leyderdorp*.

Dit huis was onder de kasteelen, sloten en hêrenhuisen, die weker onder Leyderdorp lagen, geen der geringste. In het jaar 1620 was daarvan nog eenen toren in wezen; doch in het laatst der vorige eeuw werd het, door den Burgemeester LASSCHOT, naar den toenmaligen smaak vertimmerd.

MEYDRECHT, d. in het *Nederkwartier* der prov. *Utrecht*. Zie *MIDDECHT* (1).

MEYDRECHT (PROOSTDIJ-VAN-), streck lands in het *Nederkwartier* der prov. *Utrecht*. Zie *JAN* (PROOSTDIJ-VAN-STR.).

MEYNESLOOT (DE) of DE *MILNSLOOT*, water, prov. *Friesland*, kw. *Zevenwouden*; griet. *Utingeradeel*, dat, van *Akkrum* afkomende, met eene *Z. W.* strekking, in de *Hornster-poel* uitloopt.

MEYON, eil. in *Oost-Indië*, in de *Straat-der-Molukken*, tusschen *Celebes* en *Gilolo*. — Het is onbewoond.

MEYSENBURG, MEYSENBURG of MEISENBURG, voorn. heerl. in het grooth. *Luxemburg*, kw. en arr. *Luxemburg*.

Zij bestond uit drie van elkander verspreide stukken, waarvan het voornaamste ten N. aan de heerl. *Feltz* en *Heffingen*, ten O. aan het balj. van *Echternach*, ten Z. O. aan de heerl. *Linster* en *Fischbach*, ten Z. aan het balj. van *Luxemburg* en de heerl. *Heisdorff*, *W.* aan de heerl. *Mersch*, *Pittingen* en *Esch* paalde. Het tweede stuk lag in het zuidelijk deel van het balj. *Luxemburg*. Het derde tusschen de heerl. *Useldingen* en *Holenfeliz*.

Deze heerl. bevatte de d. *Meysenburg*, *Schrontweiler*, *Beidweiler* (ten deele), *Sacul* (ten deele), *Leudelingen* en *Nirstzingen* (ten deele), benevens de geh. *Ober-Glabach*, *Nieder-Glabach*, *Blascheid*, *Erentzen*, *Finningen* (ten deele) en *Wickringen* (ten deele). De grond is zeer berg- en boschachtig.

De heerl. betaalt onder het Oostenrijksch bestuur 3 flor. 12 sols en 3 den. van elke 1000 flor., die over het *Luxemburgerland* rondgeslagen werden.

MEYSENBURG, MEYSENBURG of MEISENBURG, d. in de heerl. *Meysenburg*, grooth. *Luxemburg*, kw., arr. en 4 u. N. ten O. van *Luxemburg*, kant. en 1 u. N. O. van *Mersch*, gem. en 40 min. *Z. W.* van *Feltz*.

De inw., die allen R. K. zijn, hebben hier eene kapel, welke tot het vic. gen. van *Luxemburg*, dek. van *Mersch*, behoort. Er is ook een wel onderhouden kasteel.

MEYSENBURG is de geboortepl. van den Godgeleerde *WALTHER* (*VALTERUS*) of van een der edele Heeren uit het gelijknamige stamhuis. Hij stichtte in 1237 het *Dominikanerklooster* te *Trier*.

MEYSENBURG is de wieg en bakermat van een der beroemdste *Ardenner* geslachten. Reeds in 1176 komt zekere *WALTHER VAN MEISENBURG* als getuige voor in den giftbrief, waarin Graaf *HENDRIK VAN LUXENBURG* den eigendom van *Barlebach* aan de *St. Pauluskerk* te *Verdun* schonk. De zelfde of een andere *WALTHER VAN MEISENBURG* wordt in 1194 onder de leenmannen der abdij van *Echternach* opgesomd. Een afstammeling van dezen, onder den naam van *WALTHER VAN MEISENBURG* voorkomende, bezegelde in 1277 het leen-revers van *FREDERIK VAN NEUBURG*, wegens *Govern*. Nog een andere *WALTHER VAN MEISENBURG*, die eene prebende te *Trier* overgaf, om zich aan het kloosterleven toe te wijden, had

(1) Eveneens noekt men alle woorden, elders wel eens MEY gespeld, doch hier niet gevonden wordende, op MEI of op MEZ.

een groot aandeel in de stichting van de abdij te Differtingen, in 1235, door ALEXANDER VAN SOLEuvre bewerkstelligd. PONGETTE VAN MEYSENBURG werd in 1285 Prioress van het klooster Marienthal, en overleed in 1298. JOHANNES VAN MEYSENBURG was Heer van Clerff (Clervaux) en met ADELHEIDE VAN BOURSCHIED gehuwd. Zijn zoon WALTHER, door huwelijk met GRETHA VAN SCHÖNBERG verbonden, bezegelde in 1546 de oorkonde, waarbij JACOB, Heer van *Monclair*, den Trierschen Aartsbisschop, BALDUIN VAN LUXENBURG, alle zijne regten op Merzig overdroeg. WALTHER liet twee zonen na, DIEDERIK, Heer van *Clerff*, die in 1580 nog in leven was, en WILLEM, Domheer te Keulen. Het schijnt, dat het geslacht der Heeren VAN MEYSENBURG omstreeks dezen tijd in de mannelijke lijn is uitgestorven. Hun wapen was van goud, van boven afgezet met keel, en daarin drie zilveren merlettes.

De heerlijkheid MEYSENBURG wisselde na dien tijd veelvuldig van bezitters. In het jaar 1387 was JOHANNES VAN KERPEN Heer van MEYSENBURG, vermoedelijk door zijne gade MATHILDE. Beide en een andere JOHANNES VAN KERPEN, Heer van *Moersdorf*, verpandden in 1387 hun aandeel van *Moersdorf* aan den Ridder HENDRIK VAN ORLEY, Heer van *Beaufort*, en aan KOENRAAD VAN MONTAUBAU, voor veertien honderd Mentsergulden. Op het einde der veertiende eeuw wordt JOHANNES VAN BRAUNBURG als Heer van MEYSENBURG vermeldt, terwijl ADAM VAN DALSTEIN, Heer van MEYSENBURG, op den 25 October 1451, met de overige Staten des hertogdoms te Luxemburg vergaderde, om te berandslagen over de erkenning van PHILIPS de Goede, als Hertog des 'ands. In het begin der 18 eeuw behoorde de heerlijkheid aan den Ridder CHRISTOPH VAN ARROULT Heer van *Kayl*, *Bubingen* en *Bidburg*, die, bij een besluit van Keizer KAREL VI. op den 26 December 1716 in den vrij heerenstand werd verheven. Ten laatste is MEYSENBURG als huwelijksgoed aan de graven van WILTZ gekomen. Het kasteel werd bij verovering van het hertogdom Luxemburg, door de Fransche republiekeinen aan den Baron VAN CASAL verkocht, die het ook nog heden bezit en bewoond.

MEYSEMBURG, adell. h. in de heerl. *Meysemburg*, grooth. *Luxemburg*, in het d. *Meysemburg*. Zie het voorgaande artikel.

MEZENBROEK, MEZENBROEK of MEUZENBROEK, in den omtrek gemeenlijk MEZENICH geheeten, landg. in het *Land-van-Valkenburg*, prov. *Limburg*, arr. en 4 u. O. ten N. van *Maastricht*, kant., gem. en 10 min. N. O. van *Heerlen*.

Dit landg., herkomstig van de familie HELDEWIER, behoort thans aan Mevrouw de Weduwe ERENS VAN NEURENHAGEN.

MHEER, gem. in het *Land-van-Valkenburg*, prov. *Limburg*, arr. *Maastricht*, kant. *Gulpen* (2^ok. d., 1 m. k., 1 s. d.); palende N. aan de gem. St. Geertruida, O. aan *Gulpen*, Z. aan *Noorbeek* en 's *Graven-Voeren*, in België, W. aan *Mesch*.

Deze gem. bevat het d. Mheer, benevens de geh. *Banholt* en *Terhorst*, en beslaat, volgens het kadaster, eene oppervlakte van 892 bund. 96 v. r. 90 v. ell., waaronder 871 bund. 18 v. r. 30 v. ell. belastbaar land. Men telt er 160 h., bewoond door 174 huisgez., uitmakende eene bevolking van 940 inw., die meest hun bestaan vinden in den landbouw. De heuvel tusschen dit d. en *Noordbeek* bereikt eene hoogte van 170 ned. el boven de oppervlakte der zee, of 12 el boven de oppervlakte der Maas te Eysden.

De inw., die allen R. K. zijn, onder welke 650 Communicanten, maken eene par. uit, welke tot het vic. apost. van *Limburg*, dek.

van *Gulpen*, behoort, en door eenen Pastoor en eenen Kapellaan bediend wordt.

Men heeft in deze gem. ééne school, welke gemiddeld door een getal van 80 leerlingen bezocht wordt.

Het d. *MREER* ligt $1\frac{1}{2}$ u. Z. O. van Maastricht, 2 u. Z. W. van *Gulpen*. Men telt er in de kom van het d. 59 h. en 400 inw.

De kerk, welke aan den H. *LAMBERTUS* is toegewijd, is een vierkant gebouw, met eenen toren en van een orgel voorzien.

MI, plaats, van welke wordt gewag gemaakt in den brief van *ADREAS*, den vijf en twintigsten Bisschop van Utrecht, op het jaar 1150 of, beter, 1151. Het is eene moerassige landstreek in het *Nederkwartier* der prov. *Utrecht*, thans de *Mijzide* gebieden.

MIA, eil. in *Oost-Indië*, in den *Moluksche-Archipel*. Zie *MYA*.

MICHEL (ST.), fort in de prov. *Limburg*, tegenover de vesting *Venlo*, waartoe het behoort. Het ligt bij den linker Maasoever, op ongeveer 500 ellen van genoemde rivier, waarover het door eene gierpont gemeenschap heeft met de stad.

In de Spaansche tijden was daar ter plaatse reeds eene schans aangelegd, om die stad, van de overzijde der Maas, te dekken.

Op St. Michielsdag 1641 werd aan het tegenwoordige fort de eerste steen gelegd, doch dit heeft sedert dien tijd eenige veranderingen ondergaan, en bestaat thans uit een vijfhoekig gebastioneerd fort, met natte gracht, zonder ravelijnen en alleen door eenen bedekten weg met inspringende wapenplaatsen omgeven. De hoofdwal is van bekleedingsmuren voorzien en het front aan de stadszijde bestaat enkel uit eene gecreëleerden muur, waarin de ingang is. Tegen den oever der rivier ligt eene aarden lunette, welke door eene caponnière met den bedekten weg van het fort verbonden is. Binnen het fort staan drie steenen gebouwen, als: een wachthuis met woning en twee kruidmagazijnen. Onder den hoofdwal vindt men drie kleine casematten.

Dit fort heeft geene noemenswaardige belegeringen ondergaan. In 1795 werd het door den Franschen Generaal *CHABERTIN* ingenomen, die twee dagen later door de Pruisen, onder den Prins van *BRENSWIJK-OELS*, daaruit verdreven werd.

Over dit fort rees in 1715 een verschil met den Koning van *Pruisen*, die voorgeaf dat het op eenen grond lag (namelijk van het land van *Kessel*), welke reeds, eer *Venlo* den staat werd aanbedeeld, door den Keizer aan hem was afgestaan. Dan dit verschil werd, niet lang daarna, ter gunste der Staten, vereffend.

MICHELAU, d. in de heerl. *Bourscheid*, grooth. *Luxemburg*, kw., arr., kant. en $1\frac{1}{2}$ u. N. W. van *Diekirch*, gem. en $\frac{1}{2}$ u. Z. O. van *Bourscheid*, aan de *Sure* en aan den voet van hooge, met bosch en korenvelden bedekte bergen.

De inw., die allen R. K. zijn, maken eene par. uit, welke tot het vic. apost. van *Luxemburg*, dek. van *Diekirch*, behoort. De kerk is een klein gebouw zonder toren.

Er is in de nabijheid van dit d. een veer over de *Sure*, doch alleen voor voetgangers. Het wordt tamelijk druk bezocht, aangezien het de naaste verbinding tusschen de steden *Wiltz* en *Diekirch* helpt vormen. Het veerhuis staat op den tegenover liggenden oever, aan den voet van de rots, waarop de bouwval van het kasteel *Bourscheid* zich trotsch verheft.

MICHELBAUGH, geb. in het balj. van *Luxemburg*, grooth. *Luxemburg*, kw., arr., kant. en $1\frac{1}{2}$ u. O. ten Z. van *Luxemburg*, gem. *Contern*.

MICHELBAACH, geh. in het balj. van *Luxemburg*, kw., arr., kant. en $\frac{1}{2}$ n. N. van *Luxemburg*, gem. *Eich*.

MICHELBAACH (DE), beek in het grooth. *Luxemburg*.

Zij ontspringt een weinig ten Z. van den Kroentgeshoff en valt, na eenen korten, zuidoostelijken loop, een weinig boven Muthfort in de *Syren*.

MICHELBUCH of **MICHELBOUACA**, d. in de heerl. *Everlingen*, grooth. *Luxemburg*, voorm. kw. en $4\frac{1}{2}$ n. N. O. van *Arlon*, arr. en 2 u. Z. O. van *Diekirch*, kant. en 2 u. N. O. van *Osperen*, gem. en 1 u. N. O. van *Vichten*. — Er is eene kapel, die door eenen eigen Kapellaan bediend wordt.

MICHELHOF, geh. in het balj. van *Echternach*, grooth. *Luxemburg*, arr. en 4 u. O. ten Z. van *Diekirch*, kant. en gem. *Echternach*.

MICHELSKIRCH, geh. in de heerl. *Beaufort*, grooth. *Luxemburg*, arr. en 3 u. O. ten Z. van *Diekirch*, kant. en 1 u. W. ten N. van *Echternach*, kw. en 4 u. N. W. van *Grevenmacher*, gem. en $\frac{1}{2}$ u. N. W. van *Berdorf*, aan de Sure.

MICHIEL (ST.), in het Fr. *St. Michel*, IJzerwerk in de heerl. *Siebenbornen*, arr. en 4 u. W. N. W. van *Luxemburg*, kant. en $1\frac{1}{2}$ u. N. O. van *Steinfort*, gem. *Siebenbornen*.

MICHIEL (ST.), voorm. schans in de *Meijerij van 's Hertogenbosch*, in den *Vrijdom van 's Hertogenbosch*, prov. *Noord-Brabant*. Zie **PETTELAARSCHEMANS**.

MICHIEL (FORT-ST.-), verl. fort in *West-Indië*, op het eil. *Curaçao*, aan de *St. Michielsbaai*.

MICHIEL (GROOT-ST.), plant. in *West-Indië*, op het eil. *Curaçao*, in de *Midden-Divisie*, N. van de *St. Michielsbaai*.

MICHIEL (KLEIN-ST.), plant. in *West-Indië*, op het eil. *Curaçao*, in de *Midden-Divisie*, N. van de *St. Michielsbaai*, Z. van de plant. *Groot-St.-Michiel*.

MICHIELDORP (ST.), voorm. land aan de noordzijde van *Zuid-Beveland*, prov. *Zeeland*, dat in 1304, door *JAN I*, Graaf van *Holland*, werd buitengedijkt.

MICHIEL-IN-PUTTEN (ST.), heerl. in het *Land-van-Goedereede-en-Overslakke*, prov. *Zuid-Holland*. Zie **MIDDELBAARNIS**.

MICHELBAAI (ST.), baai in *West-Indië*, op het eil. *Curaçao*, aan de Zuidkust.

MICHELBERG (ST.), voorm. kloost. in den *Crimpenrewaard*, prov. *Zuid-Holland*. Zie **HEM (DEN)**.

MICHELBERG (ST.), voorm. Nonnenkloost. van de orde van *PREMONSTREIT*, prov. *Friesland*, kw. *Westergoo*, griet. *Baarderadeel*. Zie **BAJUN**.

MICHELHOF-GESTEL (ST.), gem. in de *Meijerij van 's Hertogenbosch*, kw. *Oisterwijk*, prov. *Noord-Brabant*, *Tweede distr.*, arr. *'s Hertogenbosch*, kant. *Boxtel* (4 k. d., 6 m. k., 3 s. d.); palende N. aan de gem. den *Dungen*, O. aan *Schijndel*, Z. aan *Boxtel*, W. aan *Vught*.

Deze gem. bevat het d. *St. Michiels-Gestel* en een gedeelte van het d. *Gemonde*, benevens de geh. *Herlaar*, *Pettelaar*, *Ruimel* en een gedeelte van *Kaatsenburg*. Zij beslaat, volgens het kadaster, eene oppervlakte van 2200 bund. belastbaar land. Men telt er 801 h., bewoond door 520 huisgez., uitmakende eene bevolking van ongeveer 2700 inw., die meest hun bestaan vinden in den landbouw; ook heeft men er twee brouwerijen. De grond is deels zandig en schraal, maar ook gedeeltelijk, vrij goed. Men heeft hier goede weilanden, vele bosschen en aangename, met hout beplante, wegen en

wandellanen. De voornaamste voortbrengselen bestaan in rogge, boekweit, haver en garst, en van onderscheidene veldvruchten wordt hier vooral eene groote menigte aardappelen gewonnen.

De R. K., die er 2650 in getal zijn, maken de par. van St. Michiels-Gestel uit, en behooren gedeeltelijk tot de par. van *Gemonde*.

De Herv., van welke men er ongeveer 70 telt, behooren tot de gem. *Michielsgestel-den-Dungen-en-Schijndel*.

Men heeft in deze gem. twee scholen, als: ééne te St. Michiels-Gestel en ééne te *Gemonde*.

Deze gem. was vroeger eene heerl. van den Keurvorst van den Paltz, die er voorheen alle ambten, zelfs de predikantsplaats, begaf. Dit heeft sedert 1794 opgehouden, en bij transactie, op den 24 Februarij 1801, is deze heerl., met alle ap- en dependentiën, aan de Bataafsche Republiek afgestaan.

Het d. St. MICHELSGESTEL of St. MICHELSGESTEL, ligt $1\frac{1}{2}$ u. Z. Z. O. van 's Hertogenbosch, $1\frac{1}{2}$ u. N. ten O. van Bostel.

De R. K. maken, met die van de geh. Herlaar, Pettelaar en Rummel, eene par. uit, welke tot het apost. vic. gen. van 's Hertogenbosch, dek. van *Orthen*, behoort, en door eenen Pastoor en twee Kapellanen bediend wordt.

De R. K. van St. MICHELSGESTEL hebben vele jaren de godsdienst bijgewoond in het kasteel of buitengoed, den Grootte-Ruwenburg genoemd en bewoond door Katholijke Heeren; doch de laatste huiskapellaan, WALTERUS VAN ENF, die in 1805 als Pastoor te Vught is overleden, werd in eene boete van 600 guld. veroordeeld, ter zake dat hij aldaar, nog lang nadat voor de gem. eene kerkschuur was ingerigt, de H. dienst verrigt had, want den 28 April 1756 bekwamen de R. K. verlot van de Staten, om op het geh. de Stokhoek eene nieuwe kerkschuur te bouwen, die eerst door eenen Pastoor alleen en sedert het jaar 1766, met vergunning der Hooge Overheid, mede door eenen Kapellaan bediend werd. In het jaar 1800 herkregen de R. K. het bezit en gebruik der oude parochiekerk, ingewijd onder de bescherming van den *H. Aartsengel MICHAËL*, welk kerkgebouw zij voor hunne godsdienstoefening, met vele kosten, behoorlijk hebben in staat gesteld. In 1806 werd het koor vernieuwd, benevens de vloer der geheele kerk, en eene nieuwe sacristij er aangebouwd. In 1807 werd het geheele gebouw door pleisterwerk verfraaid, de glasvensters vergroot en verder de geheele kerk in eenen voldoende staat gebragt. Deze kerk, welke midden in het dorp stond, was een zeer fraai gebouw, voorzien van eenen hoogen toren, pronkende met eenen hoogen spitsen naald. Bij den hevigen storm van 29 November 1856 stortte de toren om en op de kerk, waardoor het dak inviel en de kerk geheel onbruikbaar werd. Thans heeft men er een grooter kerkgebouw gesticht.

De Herv. kerk is een klein, doch net gebouw, met eenen kleinen klokkentoren, doch zonder orgel.

Men heeft in dit dorp een fraai raadhuis, dat op het laatst der vorige eeuw gesticht is. Ook zijn er vele fraaije buitenplaatsen, met aangename toinen, schoone bosschen en landerijen, als: *Zegwerp*, *Haanwijk*, *Nieuw-Herlaar*, *Overkerk*, de *Grootte-Ruwenberg*, de *Kleine-Ruwenberg*, de *Brouwmeer* en anderen.

Dit d. heeft eenen straatweg, in 1774 gelegd, en het was hier vroeger zeer levendig wegens den menigvuldigen doortogt van reizigers,

rijtuigen en karren naar 's Hertogenbosch; doch dit heeft sedert het aanleggen der Zuidwillemsvaart en andere communicatiewegen opgehouden. — De Dommel, die tot Bostel voor aken en plijten bevaarbaar is, vloeit door dit dorp, en hoewel er niet vele huizen in de kom van het dorp staan, zijn zij nogtans meest allen fraai en wel getimmerd.

Toen Paus URBANUS III, in 1186, de collegiale kerk van St. JAN te Luik onder zijne bescherming nam, noemde hij onder hare bezittingen het dorp GUSTEL (St. MICHIËLS-GESTEL) met zijn toebehooren.

Men had vroeger te St. MICHIËLS-GESTEL twee beestenmarkten, als: eene Donderdags vóór den laatsten Maandag in April, en eene Dingsdag vóór den laatsten Zondag in October. De eerste wordt nog gehouden, doch de laatste is vervallen. — De kermis valt in Zondag vóór St. MICHAËL (29 September).

De voortreffelijke kweekerij van witte moerbezieboomen voor zijde-wormen, door de Heeren BERAIL op den huize Ruwenberg aangelegd, leveren het bewijs op dat deze boomen op dezen zandgrond welig groeijen; terwijl de reeds op deze inrigting gewonnen zijdeproducten van zeer goede kwaliteit, met de beste buitenlandsche kunnen wedijveren. In 1837 heeft men te 's Hertogenbosch eene maatschappij opgericht ter bevordering van de zijdetelt en ter aankweeking van den moerbezieboom, welke de inrigting van de Heer BERAIL gekocht, aldaar haar hoofd-etablissement geplaatst, en den nijverigen opzigter tot Directeur aangesteld heeft. De spinschool voor den zijde-worm, het afhaspelen der zijdepoppen op, door den Opzigter uitgevondene, haspels, de zijde-strengen hier gewonnen, de zijdekleedingstukken van dit fabrikaat, getuigen van den onvermoeiden ijver en de vindingrijkheid van den eersten oprigter. Wenschelijk is het, dat zijne bedoelingen uit het regte oogpunt beschouwd worden, en deze onderneming, ook voor deze provincie van zoo veel belang, de welverdiende medewerking en ondersteuning mag ondervinden. Men zie verder over deze inrigting het art. RUWENSSE.

Op Nieuw-Herlaer is sedert 1840 de, sints eenige jaren, te Gemert door den kundigen en verdienstelijken Heer M. VAN BEEK opgerigte school voor doofstommen overgebracht, zoo dat dit thans een instituut geworden is, waarin zich reeds 38 jongens en 34 meisjes, allen R. K., zijn opgenomen, met het doel om hen in taal-, godsdienst-kennis en verschillende nuttige handwerken te onderwijzen en door nijverheid een middel van bestaan te verschaffen en het lot dezer ongelukkigen te verbeteren en mede om hun tot nuttige leden der maatschappij te vormen, waartoe ook eene belangrijke drukkerij, welke men daar vindt, de grondslag legt.

Nog bestaat hier een R. K. seminarium, het Kleine Seminarium genoemd, waarin omtrent 200 leerlingen het benodigd onderwijs in verschillende talen en wetenschappen genieten.

In het jaar 1672 sloeg een gedeelte van het Fransche leger, onder bevel van den Graaf VAN CHAMILLY, zich in dit dorp neder, waardoor den ingezetenen grooten overlast en schade werd aangedaan. In 1794 leed dit dorp veel door de Engelschen en Franschen, er viel hier toen eene schermutseling voor tusschen deze benden, en men kan nog in sommige huizen de kanonkogels ingemetseld zien, welke er bij die gelegenheid in en doorgeschoten werden.

In het laatst der voorgaande eeuw viel hier eene zeer zware hagel-slag, die, wegens de zwaarte der steenen, waarvan eenigen-grooter

dan duivenefferen waren en meer dan een half pond wogen, groote schade veroorzaakte.

In deze gemeente is, den 14 Julij 1852, veel schade veroorzaakt, door een onzettend onweder, vergezeld van zware hagel. Er kwam aldaar eene soort van waterhoos neder, die de zwaarste boomen ontwortelde, het te veld staande graan verpletterde, en zelfs drie huizen deed instorten, ooder het puin van een werd eene vrouw begraven, die ongelukkig kort na hare redding aan de gevolgen is overleden.

Het wapenschild van de gem. St. MICHAËLS-GESTEL is den Engel St. MICHAËL.

MICHIËLS-GESTEL-DEN-DUNGEN-EN-SCHIJNDEL, kerk. gem., prov. Noord-Brabant, klass. van 's Hertogenbosch, ring van Oisterwijk.

Deze gem. telt ruim 100 zielen, onder welke 70 Ledematen. Men heeft er twee kerken, als: ééne te St. Michiels-Gestel en ééne te Schijndel.

Voorheen maakte zij drie gem. uit, als: Michiels-Gestel-en-Gemonde, den Dungen en Schijndel. De eerste, die in de gem. St.-Michiels-Gestel-en-Gemonde het leeraarambt heeft waargenomen, is geweest TIMOTHËUS ROLANDI, die in het jaar 1649 derwaarts kwam, en in het jaar 1652 naar Bostel vertrok. De eerste, die de gem. den Dungen bediend heeft, is geweest JACOBUS DE BIRTA, die in het jaar 1648 herwaarts kwam, en in het jaar 1659 naar Hiltvarenbeek vertrok. De eerste, die in de gem. Schijndel als Predikant gestaan heeft, is geweest ROBERTUS IJNENS, die in het jaar 1648 herwaarts kwam, en in het jaar 1659 naar Oirschot vertrok. Na het overlijden van den Predikant CORNELIUS MULLER, in het jaar 1794, die in de gem. den Dungen stond, is die gem. met St.-Michiels-Gestel-en-Gemonde vereenigd, en na het Emeritaat van den Predikant uit de gem. Schijndel, dat in het jaar 1824 plaats had, is ook deze gem. met St. Michiels-Gestel-en-den-Dungen gecombineerd, zijnde de eerste, die in deze combinatie het leeraarambt heeft waargenomen, geweest JOACHIM CHRISTOFFEL MASHAN, die in het jaar 1822 herwaarts kwam en er nog in dienst is.

MICHIËLS-GESTELSCHE-POLDER (NIEUWE-ST.-), pold. in de Meijerij van 's Hertogenbosch, kw. Oisterwijk, prov. Noord-Brabant, Tweede distr., arr. 's Hertogenbosch, kant. Bostel, gem. St. Michiels-Gestel; palende N. aan den Hoogen-Pettelaar, O. aan de Pettelaarschedreef en het Boschbroek, Z. aan den Mudakkersche- en Plijnsche-polder, W. aan de Dreef-van-Haanwijk en de Vaartsche-sstraat.

Deze pold., welke in 1817 tot de tegenwoordige hoogte gebragt is, beslaat, volgens het kadaster, eene oppervlakte van 544 bund. 88 v. r. 93 v. ell., waaronder 515 bund. 76 v. r. 54 v. ell. schotbaar land, en heeft drie sluizen, als: 1°. eene houten, met eene schuif aan de buitenzijde, gelegen in de Pettelaarschedreef, wijd 4 palm.; 2°. eene op het zuidelijke einde, ter zijde van de Pettelaarschedreef, met eene schuif aan de buitenzijde, wijd 8 palm.; 3°. eene houten sluis in den Geuzendijk, voorzien van twee sponningen voor schotbalken, wijd 2 ell. 1 palm. 6 duim. Door de twee eerste sluizen watert hij uit op het Boschbroek, en door de derde in Oud-Herlaar en met het water van dien in het Boschbroek. Het zomerpeil is 5 ell. boven A. P. De hoogte der dijken is 3 ell. boven A. P. De dijkadje van dezen polder is slechts te beschouwen als tegen hoog zomerwater beveiligende. Vóór de verhooging van de kade van dezen polder, in het jaar 1817, stond de polder Oud-Herlaar, gelegen ten noordwesten, in gemeenschap met dezen.

Het polderbestuur bestaat uit eenen President, vier Gecommitteerden en eenen Penningmeester.

MICHIELS-GESTELSCHAP (OUDE ST.) of **POLDER-VAN-DEN-DUNGENSCHE-KANT**, pold. in de *Meijerij van 's Hertogenbosch*, kw. *Oisterwijk*, prov. *Noord-Brabant*, *Tweede distr.*, arr. *'s Hertogenbosch*, kant. *Bortel*, gem. *St. Michiels-Gestel*; palende N. aan den Polder-van-Dungen, O. aan de Hoogstraatsche-akkers, Z. aan den Nieuwe-St.-Michiels-Gestelsche-polder, W. aan het Bellebroek.

Deze pold., welke, volgens octrooi van *ELISABETH, Prinses van Solern, Gravinne van den Bergh, Marquisin van Bergen-op-Zoom*, van den 8 December 1649, bedijkt is, beslaat, volgens het kadaster, eene oppervlakte van 152 bund. 79 v. r. 37 v. ell., en heeft twee steenen sluisjes, elk voorzien van eene schuif aan de buitenzijde, als: 1°. eene aan Harsing, wijd 5 palm. 9 duim.; 2°. eene tegenover Bellebroek, wijd 6 palm. 2 duim., waterende door den Nieuwe-St.-Michiels-Gestelsche-polder op de Dommel uit. Het zomerpeil is 3 ell. 6 palm. boven A. P. De hoogte der dijken gemiddeld 7 ell. boven A. P. Het polder bestuur bestaat uit vier Gecommitteerden, en bovendien is het hoofd van het Plaatselijk bestuur van St. Michiels-Gestel, President.

Blijkens de bestaande kolken, langs de bedijking van dezen polder, is hij op drie plaatsen doorgebroken geweest. De tijd, wanneer zulks plaats had, is niet bekend; hetgeen omtrent de bedijking nog valt aan te merken is, dat de polder slechts aan de noordwest- en zuidzijde door eenen dijk is beschermd, en dat op de oostzijde de hooge gronden haar tegen overstromingen dekt; aan den noord- en noordoostkant is de polder door de dijkadje van den Dungensche-polder als bedijkt aan te merken.

MICHIELS-KLOOSTER (ST.), voorm. kloost. te *Haarlem*, in de *Groote-Houtstraat*.

Dit klooster is begonnen gesticht te worden, in 1414, voor adellijke Jonkvrouwen, of voorname burgerdochteren, die van haar eigen goed of handwerk bestaan konden, en gelofte van altoos durende kuisheid doen wilden, waarover door *FREDERIK VAN BLANKENHEIM*, den een en vijfzigsten Bisschop van Utrecht, het opzigt gegeven was aan den Pastoor der parochiekerk te Haarlem of den Commandeur van St. Janshuis aldaar.

Het is na de Reformatie ingerigt tot eene schuttersdoelen, de *Sr. JONSDOELEN* genoemd; later werd het tot een *OUDE-MANNENHUIS* verbouwd en thans dient het tot een *OUDE-MANNENHUIS*.

MICHIELS-KLOOSTER (ST.), voorm. kloost. in *Brunnepe*, bij *Kampen*, ingerigt voor Bagijnen.

Na de Hervorming is het afgebroken en later op de plaats een schoolgebouw gesticht.

MICHIELS-KLOOSTER (ST.), voorm. kloost. te *Leyden*, achter de voorm. *Lieve-Vrouwkerk*, tusschen de *Haarlemmerstraat* en de *Kamp*.

Het was een groot en rijk klooster, bewoond door Nonnen, die naar den derden regel van den *H. FRANCISCUS* leefden. Het is na de Reformatie gedeeltelijk tot woningen verbouwd, gedeeltelijk tot eene leertouwerij gebruikt en overigens onbetimmerd gebleven, naderhand in erven verdeeld en geheel met woonhuizen betimmerd.

MIDACH, naam, welken *EMO* geeft aan het gedeelte van het *Westerkwartier*, prov. *Groningen*, later *MIDDAGT* genoemd. Zie dat woord.

MID-BUUL, geh. in de *Meijerij van 's Hertogenbosch*, kw. *Peelland*, prov. *Noord-Brabant*. Zie *Buul (Mid)*.

MIDDAG (HE), leit in het Noorderkwartier der prov. Utrecht, ten N. van Utrecht, tussch en 2½ a. N. van Huisman, gem. de Keld.

Dez leit., behaande, met de district behorende gronden, een oppervlakte van ongeveer 200 bund., werlt thans in eigendom bezeten door den Heer Erv. van Zarnarus, woonachtig te Maastricht.

MIDDAGT, voorn. graafsch., vermeld in een handveest van Keizer Otto des Groote, van het jaar 970, als gelegen in dat gedeelte van Friesland (in Frislandus), waarin liggen Hunsigo, Meara en Feeringe, want zoo moeten deze namen verbeterd gelieven worden. Een heel geschreeven Meara, eene benaming, die later weer in zwang gekomen is, en gezeven werlt aan het derde gedeelte van het kwartier, hetwelk naar het westen van de stad Goringen, tusschen de Emsa en de Lauwers ligt, gemeenlijk het Mearastroom of Mearastroom gebeten. Zie het volgende art.

MIDDAGT of Meara, voorn. landschap, prov. Goringen, een der drie onderkwartieren van het Westerkwartier uitgemaakt hebbende.

Het heft ten N. en O. (uitgenomen bij Klein-Garwert en te Wierum) het Reidsiep en het Wester-Stads-hoerik, ten Z. de gem. Haren en de prov. Drenthe, ten W. Vredewold, Langewold en Hunsterland. Dien naam droeg het, omdat het oordijds een gedeelte van Hunsigo, maar dat over de Hunse tegen den ridding (dat is ten Ziden) lag. Want het is buiten twijfel, dat Meara oordijds onder Hunsigo gesteld werd; gelijk ook daarom het Hunsigo'se landrecht van 1262, door den Abt van Aduard mede is opgemaakt, en welk landrecht alhier, in tegenoverstelling van Vredewold, Langewold en Hunsterland, plaats groep. Dit blijkt uit eteen brief van 1378, de zendbrieven van 1397 en 1407, de brieven van 1417, 1419, 1420, 1421 en zelfs nog uit de verboden van 1474 en 1482. Het denagt in de gode charters den naam van Octo PAROCIT en van Octo PARJA, deze vereeniging is zoo diep geworteld, dat na den tijd, waarin men Meara meer tot het Westerkwartier betrok, en daarom zijne Rigters op de Westerwarf riep, die zelfde rigters niet te min (te weten die van Aduard, Hoogkerk, Leegkerk, Dorkwert en Platvoets-huis) hunne zitting behielden op de Oosterwarf; hetgeen geduurd heft tot 1749. Dit is ook de reden, waarom in Meara groene bouwtrees waren, als onbekend in geheel Hunsigo. Reeds vroeg is Meara voor een afzonderlijk graafschap gehouden, gelijk het dus voorkomt in den keizerlijken gifbrief van 970. Naar het schrijven van Easus noemde men het ook welter Achtkerspelen, onder welke benaming het vrij waarschijnlijk voorkomt in den roen van 1558, maar zulks heft niet lang stand gegrepen. Ook moeten alsdan Ezinge en Feerwert er niet onder geteld worden. Men had er de volgende tien dorpen: Ezinge, Feerwert, Garnwert, Oostum, Fransum, de Ham, Aduard, Wierum, Dorkwert en Hoogkerk (I), thans de gem. Ezinge, Aduard en Hoogkerk, benevens een gedeelte van de gem. Adorp uitmakende. — Men telt er thans 706 h., bevoand door 827 huizez., uitmakendeene bevolking van ongeveer 4400 inw., die meest in den landbouw hun bestaan vinden.

MIDDAGTEN (HET HUIS-VAN-), ook wel het HUIS-TE-MINDAGTEN, adell. h. op den Feluwszoom, prov. Gelderland, distr. Feluwe, arr.,

(1) De Meara Meara, Riv. Grom, bl. 147 en VAN Meara, Statistief, D. 234, 235 en 236, Meara'se het uit de bij de schrijvers aangehaalde district, dat dit landschap een eijne riedt werlt.

kant. en 2½ u. N. W. van *Arnhem*, gem. en 1½ u. N. ten O. van *Rheede*, 10 min. Z. W. van *Elkom*, waartoe het behoort.

Hoewel de geschiedenis zulks niet bepaaldelijk, ten opzichte van deze plaats, vermeldt, is het echter niet onwaarschijnlijk, dat zij, gelijk de stad *Doesburg* en meer andere plaatsen hieromtrent gelegen, haren oorsprong verschuldigd is aan den Romeinschen Veldheer *Dassus*, die, omstreeks den aanvang onzer jaartelling, aan het hoofd van eene aanzienlijke legermacht, herwaarts kwam, en toen hij zich gereed maakte om de wederspannige Friezen te beoorlogen, de gracht deed graven; door welke, tot op den huidigen dag, de Rijn met den, van de *Munstersche* grenzen komende, en sich op deze hoogte noordwaarts wendenden, *IJssel* vereenigd is; misschien was het tegenwoordige *Middaeten* toen eene dier burgen, sterkten of blokhuizen, hoedanigen de Romeinen in grooten getale stichtten, ter bescherming van de vaart op de rivieren.

In later tijd werd *Middaeten* bezeten door het geslacht, dat daarvan zijnen naam ontleende; reeds in de elfde eeuw waren de Heeren van *Middaeten*, als bijzondere gunstelingen der *Graven van Gelre*, door deze tot aanzienlijke waardigheden verheven. Het was in den jaer 1315, dat *Everard van Middaeten* zijn huis en burg, met alle toebehooren, opdroeg aan Graaf *Reinald I*, en het van dien weder ter leen ontving. *Hendrik van Middaeten*, de zoon van *Everard*, werd daarenboven, in het jaar 1540, door *Reinald II*, met het overste *Wildtsurster*-ambt op de *Veluwe* beleend, aan hetwelk niet alleen verbonden was de jacht over de geheele *Veluwe*, maar ook het regt, om alleen te mogen vangen het grove wild, dat tot binnen de grenzen der heerlijkheid van *Middaeten* verjaagd was, gelijk mede alle wild, dat op de geheele *Veluwe* verlamd of krepel werd; ja zelfs was de Hertog daardoor verplicht, om zoo menigmaal de Heer van *Middaeten* zulks begeerde, een stuk grof wild voor zijne keuken te doen vangen. Het blijkt ook, dat dit regt door hem gedurende den tijd der Hertogen bestendig uitgeoefend is; want toen eens, in het jaar 1555, Hertog *Karel* op de *Veluwe* ter jacht ging en bij die gelegenheid een stuk grof wild tot *Ellekom*, onder het gebied van *Middaeten*, verjaagd was, werd het door *Anthonyus van Middaeten* gevangen, die ook, bij de aannadering des Hertogs, zijnen voet op het gevangen dier zette, zeggende: »Geduldige heer, ik sta hier op mijn vaderlijk erf;» waarmede de Hertog genoeg moest nemen en het wild naar *Middaeten* sien voeren. Tot in het jaar 1625 bleef deze plaats in het bezit der afstammelingen van het oude huis van *Middaeten*; in dat jaar werden *Reinier* en *Steven Anna van Raesfeldt*, zonen van *Gosken van Raesfeldt*, die met *Ursula van Middaeten* gehuwd was geweest, daarmede beleend; het was hun bij testament nagelaten, door *Anna van Middaeten*, eene volle nicht hunner moeder. Naderhand, namelijk in het jaar 1666, kwam *Middaeten* door huwelijk in het bezit van den Baron *Godery van Keulen*, Heer tot de *Ginkel*, de zelfde die, in 1691, na eene in *Ierland* roemrijk bevochtene overwinning en het veroveren van eenige sterke plaatsen, door Koning *Willem III*, tot Graaf van *Athlone* en Baron van *Agrim* werd verheven, en vervolgens aan diens afstammelingen, de *Graven Bentinck*.

Nadat *Middaeten*, vooral in het jaar 1629, veel geleden had van het Spaansche krijgsvolk, dat te dien tijde de geheele *Veluwe* door plundering en brand verontrustte, deed *Reinier van Raesfeldt*, in het jaar 1643, het nog overgebleven oude huis, dat met een viertal

aan te griffen, met een laagje vegetatie, maar in 1887 deed de heer van 't Hof het gebied ontwateren, en op de grondslagen van den oever langs het tegenwoordige aanzienlijk gebouw stroom, waartoe hij zich van natuurkundigen, ingenieurs, landbouwers en Franche overlandigen bediende. De laatste oever langs, die over de brede gracht naar het land geleid, en die daarna met groote kunst aangelegde brug, behoeven voortdurend onder de meestenachtig voorloopende der beekloop hier te lande.

Ook de uitgestrekte tinnen, rondom het land gelegen, welke daar hoog gebouwd staan en daar vijvers, watermolens en fonteynen verspreid zijn, zijn bezwaarswaardig, terwijl zich aan de oeverzijde van den weg, in het groote bosch, de uitmuntendste natuurlijke schoonheden voordoen. Van de 760 morgen (1887 land), waarmede het gebied landgeest bestaat, bevat dit bosch niet minder dan 190 morgen (1887 land). Verbonden bewondering vervult den wandelaar, waar hij voortdurend onder het dichte loom der stadig opgaande eiken en andere bomen, die hanteer eveneens heugende kranen, ten hemel verheffen, en hanteer takken tot een gewild van loof verspreiden, en even tusschen daar te stellen, wies majestät geen kunst evenaart, en, in vermakking opgelogen, riet hij daar, waar het gebouwd rijk niet hebet, van de toppen der bevelen op heidevelden en bouwland, op bosschen en tuinen, op den vruchtbaren oever van den kruisenden Elms, op het met dorpen en steden bezaaide Zutphensche kwartier, tot daar waar, op de Kleefche grünen, de gebergten het greijt bepalen.

MIDDAGTEN (KLEIN-) of *Kana-Massacru*, leit op den *Feluzensoom*, prov. *Gelderland*, distr. *Felene*, arr., kant. en 22 u. N. W. van *Arnhem*, gem. en 1½ u. N. ten O. van *Elende*, 10 min. Z. W. van *Elkom*, waartoe zij behoort.

Het is eigenlijk het Rentmeestershuis van *Niddagten*, en behoort tot dat landgoed.

MIDDAGTERSTEEG of *Middachtersteez*, gemeenlijk de *Senna* genaamd, huurs. op den *Feluzensoom*, prov. *Gelderland*, arr., kant. en 21 u. N. W. van *Arnhem*, gem. en 11 u. N. O. van *Elende*, 10 min. Z. W. van *Elkom*, waartoe zij behoort; met 55 h. en 550 inw.

Deze h., welke grootendeels goede huizen bevat, is agraargranaat. ter weerszijden van den straatweg van *Arnhem* op *Zutphen*, gelegen, waartoe veel bijdragen de daaraan grenzende landgoederen *Middagten* en *Rheederwaard*, die de vele stedelingen, welke zich herwaarts begeven, de fraaiste wandelingen opleveren.

Een ten Noorden van de h. staat eene Roomsche-Katbolijke kerk of kapel, behorende tot de stat. van *Dieren-en-Steg*. Deze kerk is van eene vroegere woning opgebouwd, en heeft een houten klokkenwarentje, met spitsje.

MIDDEGAAL, ook wel eens abusievelijk *Mestall* genoemd, geh. in de *Heijerij van 's Hertogenbosch*, kw. *Peelland*, prov. *Noord-Brabant*, Eerste distr., arr. en 4 u. Z. O. van 's Hertogenbosch, kant., gem. en ½ u. N. W. van *Veghel*; met 49 h. en ruim 210 inw.

MIDDELAAR, d., voorheen Pruisisch, thans prov. *Limburg*, arr. en 12 u. N. ten W. van *Roermonde*, kant. en 1 u. N. N. W. van *Genep*, gem. en 1 u. Z. O. van *Hock*.

Men telt er in de kom van het d. 53 h. en 210 inw., en met de daartoe behorende geh. *Plasmolen*, *Heikant*, *Riethorst*, *Katerbosch* en het *Huis-te-Middejaar*, 75 h. en 470 inw., die meest hun bestaan vinden in veeveelt en landbouw.

De inw., die er, op twee huisgez. na, allen R. K. zijn, onder welke 500 Communikanten, maken eene par. uit, welke tot het apost. vic. van *Limburg*, dek. van *Venray*, behoort, en door eenen Pastoor bediend wordt. De kerk, aan den H. *Lambertus* toegewijd, is een sierlijk gebouw, met eenen zwaren toren.

De beide Herv. huisgezinnen, die er wonen, behooren tot de gem. van *Gennep*. — De dorpschool wordt gemiddeld door een getal van 30 leerlingen bezocht. — De kermis valt in den Zondag na den 1 September.

MIDDELAAR (HET HUIS-TE-), voorm. sterkte, prov. *Gelderland*, arr. en 12 u. N. van *Roermonde*, kant. en 1 u. N. ten W. van *Gennep*, gem. en 1 u. Z. O. van *Mook*, te *Middelaar*, aan de Maas.

Deze sterkte schijnt in het jaar 1588 zekeren edelman *Arnoud van Hoernen* toebehoord te hebben, want daar hij zich bij de Brabanders gevoegd, zich tegen de Gelderschen verklaard, en dezen veel kwaad gedaan hebbende, trok Hertog *Willem van Gelder* uit *Nijmegen*, en maakte zich meester van de sterkten van *van Hoernen*, namelijk van *Hoernen*, *Middelaar*, *Maurik* en *Ammerzoden*, ja hij kreeg zelfs den overgeloopen *Arnoud* gevangen; doch door tusschenkomst van vrienden werden zij daarna wederom verzoend.

In den jare 1418 heeft Hertog *Reinoud van Gelre* het HUIS-TE-MIDDELAAR, benevens het Rijkswoud, aan *Adolph van Kleef*, voor eene zekere som gelds verpand.

In den jare 1529 heeft Hertog *Karel van Gelre*, terwijl hij met die van *Nijmegen* het oneens was, zijn verblijf op *Middelaar* gehouden, en zich van daar als vijand tegen de stad verklaard, welk verschil echter daarna wederom is bijgelegd.

De overlevering wil, dat het kasteel, benevens de kerk en toren van *Middelaar*, in de zestiende eeuw, door de Franschen zoude verwoest zijn.

Bij de belegering van het *Gennepershuis* door *Prins Frederik Hendrik*, in Junij en Julij 1641, deed de *Nederlandsche Veldheer* te dezêr plaatse eene schipbrug over de *Maas* leggen, het huis zelf met verschansingen omgeven, en een halve maan voor den ingang opwerpen, van welke werken de sporen nog duidelijk aanwezig zijn.

Ter plaatse, waar dese sterke gestaan heeft, ziet men thans nog den stal van het kasteel, welke in eene woning veranderd is. De daartoe behoord hebbende gronden, bestaande eene oppervlakte van 1 bund: 70 v. r., worden thans in eigendom bezeten door den Heer *Haefmans*, woonachtig te *Arcen*.

MIDDELAND, pold. in het balj. van *Woerden*, prov. *Zuid-Holland*, arr. *Leyden*, kant. en gem. *Woerden*; palende N. aan het *Hoffland* en de vestingwerken der stad *Woerden*, O. aan *Snel*, Z. aan *Kromwijk*, W. aan *Kromwijk* en *Bulwijk*.

Deze pold., bestaat, volgens het kadaster, eene oppervlakte van 116 bund. 30 v. r. 12 v. ell., alles schotbaar land; telt 5 h., waaronder 3 boerderijen, en wordt door eenen molen, op de *Jaap-bijzj-erwating*, van het overtollige water ontlast. Het polderbestuur bestaat uit eenen Schout, drie Heemraden en eenen Secretaris.

MIDDELBANK, plaat in de *Westerschelde*, prov. *Zeeland*, O. van *Hoedekenskerke*, N. van *Baarland*, N. W. van *Ossenisse*.

MIDDEL-BEEMSTER (DE), eigenlijke benaming van de kerkbuurt in de *Beemster*, prov. *Noord-Holland*. Zie *MIDDEL-BEEMSTER* (1).

(1) Eveneens zoekt men de overige met *MIDDEL* beginnende art., welke hier niet gevonden worden op *MIDDELEN* of op de woorden van onderscheiding.

MIDDELBERT, d. in het *Gooregt*, prov. *Groningen*, arr., kant. en 1 u. O. van *Groningen*, gem. en $\frac{1}{2}$ u. Z. van *Noorddijk*, 10 min. van het *Damsterdiep*, hetwelk ten Noorden van het d. loopt.

Men telt er 37 h. en 220 inw., waaronder is begrepen het daartoe behoorende geh. *Euvelgunne*, met 18 h., eene school en 126 inw., die meest hun bestaan in den landbouw en de veeteelt vinden.

De grond is er zeer verschillend. In Middelbert is de grond laag en derriechtig, zeer geschikt voor den bouw van haver, en wordt ook in den winter, door groote watermolens drooggehouden. Euvelgunne heeft eenen hoogen kleinachtigen bodem, zeer geschikt voor weiderijen, waartoe hij ook meestal gebruikt wordt.

De inw., die allen Herv. zijn, onder welke 90 Ledematen, maken eene gem. uit, welke tot de klass. van *Groningen*, ring van *Hoogezand*, behoort. Met deze gem. is, tot in het jaar 1630, vereenigd geweest het naburige zuidwaarts gelegene *Engelbert*, doch dit toen daarvan afgescheiden zijnde, is JOHANNES HUBERTUS JUNGUS, die reeds sedert 1640 deze gecombineerde gem. bediende, alleen te MIDDELBERT gebleven, alwaar hij in 1639 overleed en opgevolgd werd door zijnen zoon SIXTUS JUNGUS, die aldaar in 1698 overleed. De kerk is welligt eerst eene kapel geweest, en gebouwd door de GROENENBERGEN, wier kasteel op de Euvelgunne gestaan heeft. Het koor, aan de oostzijde, en de steenen toren, aan de westzijde, zijn er later bij gebouwd. Op den sierlijken predikstoel ziet men eenen engel uitgehouwen, die eene opengeslagen rol in de eene hand houdt en met de andere ten hemel wijst. In 1822 is de kerk met een nieuw, fraai en voortreffelijk orgel versierd, voorzien van twee rijen klavieren en met een aanhangend pedaal. Het heeft ten opschrift GOD IS MIJN LIED. De toren, die tot op de hoogte van de kerk vierkant opgetrokken is, vormt van daar eene opene koepel en eindigt met een behoorlijk spits, hetwelk hem een goed aanzien geeft. Op de klok, daarin hangende, staat het volgende versje:

IK WEKK DIE LEVEN OM TE MERKEN OP HUN STERVEN.

IK ROEP AAN IEDER OM IN TIJDS TE LEEREN DERVEN.

AL WAT HEM NU NOG OOK HET LEVEN KAN DOEN ERVEN.

DAT IS IN CHRISTUS, DIJS ZOO WILT NIET LANGER ZWERVEN.

JON. BRIL.

Aan den toren, boven den eenigen maar ruimen ingang naar de kerk, is een fraaije steen, waarop de zon, maan, drie sterren en korenaren zijn uitgehouwen. Vóór dat hier eenen steenen toren was, hing de klok in eenen houten. De eerste klok is verloren geraakt, in het begin der Nederlandsche oorlogen, en door eene andere vervangen in 1626. De kerk ligt zeer schilderachtig, in hooge landen en door eene wijde gracht omgeven, welks aarde gebruikt is om kerk en kerkhof belangrijk op te hoogen. De pastorij, een hoog en vierkant blokhuys, op kelders gebouwd, heeft boven de hoofdeur eene zerk, waarop staat dat zij in het jaar 1744 gesticht is. Wegens de ruime kerkgoederen wordt hier alles in den besten toestand onderhouden. De thans zogenaaemde *Kleine-Harkstede*, in *Fivelgo*, zijnde een gedeelte van de reeds vóór de reductie vernietigde kerkelijke gemeente *de Heidenschap*, behoort er in het kerkelijke gedeeltelijk onder MIDDELBERT. Men heeft aldaar nog het *Groote-* en het *Kleine-Meer*, de *Oude-Kerkweg* en de *Kerksloot*, die naar de kapel van de *Heidenschap* ging.

De dorpscholen van Middelbert en Euvelgunne worden gemiddeld ieder door een getal van 35 leerlingen bezocht.

De Olgerweg, zijnde de zuidelijke grenscheiding, tusschen dit dorp en Engelbert, gedeeltelijk onder den naam van Oudenweg-van-Duurswold bekend, en de Hunsedijk zijn nog aanwezig. Langs de bogtige kil van de oude Hunse ligt de Euvelgunne, het aanzienlijkste gedeelte van MIDDELBURG. Tot aan de dertiende eeuw stond alhier het prachtig en sterk kasteel van het edele geslacht der magtige GROENENBERGEN.

Dit d. is de geboorteplaats van den Geleerde JOHAN HUIBERT JUNGUIS, die tevens een bij zijne tijdgenooten niet ongeacht Dichter was. Hij was de zoon van den bovengenoemden Predikant SIXTUS JUNGUIS en werd geb. den 22 October 1692 en † den 19 September 1743, als Predikant en Rector der Latijnsche scholen te Vlissingen.

MIDDELBLOK (HET), pold. in den *Crimpenrewaard*, prov. *Zuid-Holland*, arr. *Rotterdam*, kant. *Gouda*, gem. *Gouderak*; palende N. W. aan den IJssel, N. O. aan het Veerstablok, Z. O. aan den Beijersche-polder, Z. W. aan den polder Kranenpoort.

Deze pold., beslaat, volgens het kadaster, eene oppervlakte van 437 bund. 83 v. r. 30 v. ell., waaronder 434 bund. 97 v. r. 22 v. ell. schotbaar land; telt 97 h., waaronder 18 boerderijen, en wordt door eenen molen en eene sluis, op den IJssel, van het overtollige water ontlast. Het polderbestuur bestaat uit eenen Schout, drie Heemraden, twee Waardslieden en eenen Secretaris.

MIDDELBORGT (HUIS-TE-), voorm. kast. in *Kennemerland*, prov. *Noord-Holland*. Zie MIDDELBURG.

MIDDELBORG, Fr. naam van de st. MIDDELBURG, op het eil. *Walcheren*, prov. *Zeeland*. Zie MIDDELBURG.

MIDDELBRAAK, voorm. meertje in de *Vier-Noorderkoggen*, prov. *Noord-Holland*, Z. O. van Obdam, dat, drooggemalen zijnde, thans een gedeelte van den *Braken-polder* uitmaakt.

MIDDELBURCH-WALACHRIAE, naam, onder welken de st. MIDDELBURG, op het eil. *Walcheren*, prov. *Zeeland*, bij sommige Latijnsche schrijvers voorkomt. Zie MIDDELBURG.

MIDDELBURCH-WESTERISIAE, naam, welken sommige Latijnsche schrijvers wel eens geven aan het voorm. kast. MIDDELBURG, in *Kennemerland*, prov. *Noord-Holland*. Zie MIDDELBURG.

MIDDELBUREN, geb., prov. *Friesland*, kw. *Oostergoo*, griet. *Smallingerland*, arr. en 5 u. N. O. van *Heerenveen*, kant. en 2 u. N. van *Beetsterwaag*, 5 min. W. van *Nyega*, waartoe het behoort.

MIDDELBURG, arr., prov. *Zeeland*; palende W. N. W. en N. aan de Noordzee, N. O. en O. aan het arr. *Goes*, waarvan het door het Veersche-Gat, het Sloe en den Braakman gescheiden is, voorts door eene regte lijn, loopende van den Kapitalen Dam, van het noordwesten naar het Zuidoosten, op eenen weg door den Belgischen Laurina-polder, een weinig oostelijk van het gehucht de Maagd van Gent, zoo dat bijna de geheele zeedijk van den Clarapolder en een groot deel van den polder zelven arr. *Goes*, gem. *Philippine*, is, blijvende het overige arr. *Middelburg*, gem. *IJzendijke*; Z. aan de Belgische provincie Oost-Vlaanderen, Z. W. aan de Belgische provincie West-Vlaanderen.

Dit arr. bevat het eil. *Walcheren*, benevens *Zeeuwsch-Vlaanderen-bewesten-den-Braakman*. Men telt er 4 kant., zijnde: *Middelburg*, *Vlissingen*, *Sluis* en *Oostburg*, beslaande, volgens het kadaster, eene oppervlakte van 81,740 bund. Men telt er 9145 h., bewoond door 13,138 huisgez., uitmakende eene

bevolking van ongeveer 62,000 inw., die meest in den landbouw hun bestaan vinden.

MIDDELBURG, kant., prov. *Zeeland*, arr. *Middelburg*; palende W. N. W. en N. aan de Noordzee, N. O. aan het Veersche-Gat, dat het van het kant. Kortgene scheidt, O. aan het Sloe, waardoor het van het kant. Heinkenszand gescheiden wordt, Z. aan de Hont of Wester-Schelde en aan het kant. Vlissingen.

Dit kant. bevat de volgende 15 gem.: Middelburg, Veere-en-Zanddijk-binnen, Arnemuiden-Nieuwerkerk-en-Mortiere, Nieuwland-en-St.-Joosland, Kleverskerke, Vrouwepolder-Zanddijk-buiten-en-Schellach, Gapinge, Serooskerke-Rijnsburg-en-Hondegems-ambacht, Grijskerke-Poppendamme-Buttinge-Zandvoort-en-Hoogelande, St. Laurens-en-Brigdamme, Oostkapelle, Aagtekerke en Domburg-binnen-en-buiten, en beslaat, volgens het kadaster, eene oppervlakte van 15,860 bund. Men telt er 4011 h., bewoond door 5558 huisgez., uitmakende eene bevolking van ongeveer 25,400 inw., die meest hun bestaan vinden in handel en landbouw.

MIDDELBURG, distr., prov. *Zeeland*, gemeenlijk het EERSTE-DISTRICT-VAN-ZEELAND genoemd; palende W. N. W. en N. aan de Noordzee, N. O. aan het Veersche-Gat, dat het van het distr. Zierikzee scheidt, O. aan het Sloe, waardoor het van het distr. Goes gescheiden wordt, Z. aan de Honte of Wester-Schelde, die het van het distr. Sluis scheidt.

Dit distr. bestaat uit het platteland van het eil. Walcheren en bevat de volgende 18 gem.: Aagtekerke, Arnemuiden-Nieuwerkerk-en-Mortiere, Biggekerke-en-Krommenhoek, Domburg-Binnen-en-Buiten, Gapinge, Grijskerke-Poppendamme-Buttinge-Zandvoort-en-Hoogelande, Kleverskerke, Koudekerke, St. Laurens-en-Brigdamme, Melisen-Mariakerke, Nieuwland-en-St.-Joosland, Oostkapelle, Ritthem-Nieuwerve-en-Welsinge, Serooskerke-Rijnsburg-en-Hondegems-Ambacht, Oost-en-West-Souburg, Vrouwepolder-Zanddijk-Buiten-en-Schellach, Westkapelle-Binnen-en-Buiten-en-Sir-Poppekerke en Zoutelande-St.-Janskerke-en-Boudewijnskerke. Het beslaat eene oppervlakte, volgens het kadaster, van 20,604 bund., telt 1925 h., bewoond door 2598 huisgez., uitmakende eene bevolking van ongeveer 15,000 inw., onder welke slechts een vijftigtal R. K., zijnde de overige allen Herv.

MIDDELBURG, klass., prov. *Zeeland*, verdeeld in de ringen van Middelburg, Vlissingen en Veere, en 51,500 zielen, onder welke 15,400 Ledematen, tellende.

Men telt er 25 gem., met 26 kerken, waarin de dienst gedaan wordt door 52 Predikanten.

MIDDELBURG, kerk. ring, prov. *Zeeland*, klass. van *Middelburg*. Deze ring telt de volgende 6 gem.: Middelburg (Hervormde gem.), Middelburg (Waalsche gem.), Arnemuiden, Kleverskerke, St. Laurens-en-Brigdamme en Nieuwland-en-St.-Joosland. Men telt er 14,700 zielen, onder welke 7000 Ledematen, ten, en heeft er acht kerken, bediend wordende door twaalf Predikanten.

MIDDELBURG, synagogaal ressort, prov. *Zeeland*, bestaande uit twee ringsynagogen: die van Middelburg en die van Zierikzee.

MIDDELBURG, gem. op het eil. *Walcheren*, prov. *Zeeland*, arr. en kant. *Middelburg* (1 m. k., 1 s. d.); palende N. aan de gem. *St. Laurens-en-Brigdamme*, O. aan de gem. *Kleverskerke en Arnemuiden-Nieuwerkerk-en-Mortiere*, Z. aan de gem. *Ritthem-Nieuw-Erve-en-Welsinghe en Oost-en-West-Souburg*, Z. W. aan de gem. *Koudekerke*, W. en N. W. aan de gem. *Grijpskerke-Poppendamme-Buttinge-Zandvoort-en-Hoogelande*.

Deze gem. bevat de stad *Middelburg* en het zoogenaamde buitengedeelte of stads-ambacht, bestaande uit de door de stad, in de jaren 1521, 1610 en 1719, aangekochte heerlijkheden of ambachten den *Hayman*, *Noord-Munster*, *Mortiere* of *Oud-Arnemuiden* en *Poppenroede-Ambacht*, welke, van de grafelijkheid verheven op de steenrol *Bewesten-Schelde*, achtervolgens ten name van een lid der *Regering*, als sterfelijk man, gesteld werden, en tot op de *Fransche* overheersching door een afzonderlijk bestuur, het *Kollegie van Keurschepenen* van *Stads-Ambacht* genaamd, zijn beheerd geworden. Volgens de verdeeling van het jaar 1808, bevat de gemeente 21 wijken, waarvan de zestien eerste (A tot Q) tot de binnenstad en de vijf overige (R tot V) tot het ambacht behooren. Zij beslaat, volgens de afsluiting van den kadastralen legger in het jaar 1840, eene uitgestrektheid van 1572 bund., en bevat in haren kadastralen omtrek 2966 belastbare en 138 onbelastbare gebouwen, onder welk eerste getal begrepen zijn 2656 woonhuizen. De bevolking, welke in vroegere tijden van onderscheidene schrijvers, voor de stad alleen, wel op 28,000 zielen geschat is, en bij de volkstelling van 1798 nog 20,146 zielen bedroeg, bestaat, volgens den staat daarvan, op ultimo December 1842 opge maakt, uit 15,892 ingezetenen, waarvan 7,119 van het mannelijke en 8,773 van het vrouwelijke geslacht.

De gem. *Middelburg* bezit, behalve eene katoenweverij en moestof, geene groote werkfabrieken, welke eene bijzondere vermelding verdienen, ten ware men daaronder nog zoude rangschikken: 1 zijlmaakerij, 5 hierbrouwerijen, 5 chocolaadfabrieken, 2 leerlooijerijen, 2 passementsfabrieken, 2 saaijetspinnerijen, 2 touwslagerijen, 1 linnenweverij, 1 zeepziederij, 2 zoutkoeten, koren- en zaagmolens, 1 oliemolen, welke door stoom gedreven wordt enz. Haar voornaamste bestaan vond zij in vroegere jaren in den handel op meest al de bekende oorden der wereld, en droeg tot hare welvaart niet weinig bij, de binnen hare muren zoo zeer bloeiende kamer der *Oostindische Compagnie*, met hare aanzienlijke scheepstimmerwerven. Dan, deze welvaart is, ten gevolge der elkander opgevolgde tijdsomstandigheden, verdwenen; slechts blijft haar overig het vertier van ettelijke vermogende personen, welke er met hunne huisgezinnen wonen, en een zeer gering aandeel in de bevrachtingen der handelmaatschappij, bestaande het aantal daar te huis behoorende oostindievaarders thans (October 1845), uit 5 fre-gatten en 3 barkschepen, allen gebouwd op de oostindische commerciewerf. De scheepvaart is gering, zoodat in 1844 zijn ingeklaard 56, uitgeklaard 41 zeeschepen. Buiten de stad leven de meeste inwoners van den landbouw.

De *Hervormden*, die er ruim 12,800 in getal zijn, onder welke ongeveer 6000 *Ledenaten*, maken eene gem. uit, welke tot de klass. en ring van *Middelburg* behoort, en vroeger twaalf, van 1774—1794 zelfs dertien, *Leeraars* telde, doch thans nog slechts door zeven *Predikanten* bediend wordt. De eerste, dien wij hier als *Hervormd Leeraar* vermeld vinden, is *GELSEN JANSZ. D'HOORNE*, die zich, om de gemeente

niet lastig te vallen, met schoenmaken onderhield, doch anders een geleerd man was, en reeds in het jaar 1565 als Predikant de gem. Middelburg heeft bediend, doch toen alleen in stilte, en zoodra het ontdekt werd, niet zonder tegenstand der stads overheid, tot dat men eindelijk overeenkwam, dat de Roomschen binnen, en de Onroomschen buiten de stad zouden prediken, dat tot in 1567 heeft volgehouden, toen de openbare dienst door de Heeren van de wet, op aanschrijven der Aarts-hertogin-Gouvernante, gestuit en GELEIN JANSZ., benevens PETRUS DATENUS en andere Leeraren, die hun in dit werk de behulpzame hand geboden hadden, verbannen werden. Doch na het overgaan der stad aan der Staten zijde, in het jaar 1574, bekwam alles weder eene andere gedaante en is de Hervorming zoodanig doorgedrongen, dat gemoenzaam alle inwoners de R. K. godsdienst verlieten. De eerste, die toen het leeraarambt in deze gem. heeft waargenomen, is geweest de gemelde GELEIN JANSZ. d' HOORNE, die in het jaar 1574 herwaarts terugkwam, en in het jaar 1575 overleed. De eerste tweede Leeraar is geweest CASPARUS VAN DER HEYDEN, die in het jaar 1574 herwaarts kwam, en in het jaar 1579 naar Antwerpen vertrok. De eerste derde Leeraar is geweest JOHANNES BOREEL, die in het jaar 1574 herwaarts kwam, en in het jaar 1577 overleed. De eerste vierde Leeraar is geweest JACOBUS KIMEDONCIUS, die in het jaar 1585 herwaarts kwam, en in het jaar 1588 naar Heidelberg vertrok. De eerste vijfde Leeraar is geweest JOHANNES HIZENBACH of JOHANNES DE JONGE, beide vervulden eerst elk eene halve dienst; doch later beide ook eene gehee; eerstgemelde werd in eene halve dienst bevestigd in 1582 en overleed in 1615; de laatstgemelde, in eene halve dienst bevestigd in 1586, overleed in 1616. De eerste zesde Leeraar is geweest JOHANNES JACOBI VERVOORTEN, die in het jaar 1589 herwaarts kwam, en in het jaar 1594 overleed. De eerste zevende Leeraar is geweest HENRICUS HEIRINGIUS, die in het jaar 1597 hier kwam, en in het jaar 1612 overleed. De eerste achtste Leeraar is geweest ANTHONIUS VAN DEN BERGE, die in het jaar 1597 herwaarts beroepen werd, en in het jaar 1635 overleed. De eerste negende Leeraar is geweest HERMANNUS FAUCKELIUS, die in het jaar 1599 hier kwam, en in het jaar 1625 overleed. De eerste tiende Leeraar is geweest JOHANNES DE MEY, die in het jaar 1630 herwaarts kwam, en in het jaar 1678 overleed. De eerste elfde Leeraar is geweest PETRUS COORSE, die in het jaar 1661 beroepen werd, en in het jaar 1676 overleed. De eerste twaalfde Leeraar is geweest DANIEL HOORNBEEK, die in het jaar 1667 hier kwam, en in het jaar 1702 Emeritus werd. Bij deze twaalf Predikanten heeft de Regering den 15 April 1748, besloten een vasten Proponent aan te stellen; vervolgens, namelijk in 1775, den toenmaligen Proponent overleden zijnde, is in plaats van dezen aangesteld een Stads-Predikant. De laatste Stads-Predikant JACOBUS CRERER, in 1785 herwaarts gekomen, en in 1797 overleden zijnde, is zijne plaats niet meer vervuld. Den 17 Junij 1805 is het getal der Predikanten verminderd op tien; den 31 December 1807 verminderd op negen; den 31 Maart 1809 verminderd op acht, en den 31 December 1814 verminderd op zeven. Van de menigvuldige mannen van naam welke, hier het leeraarambt hebben waargenomen, vergenoegen wij ons op te geven, de geleerde HERMANNUS FAUCKELIUS, die er in het begin der zeventiende eeuw, stond en de geschiedkundige ADRIANUS 's GRAVEZANDE, uit het laatst der achttiende eeuw. In het jaar 1676 ontstonden er hevige onlusten in deze gem. Het collegium qualificatum, bij hetwelk destijds de beroeping geschiedde,

beriep tot Predikant der gemeente **WILLEM MONNA**, Hoogleeraar te Ham, in het graafs. Mark, en de Regering benoemde hem tot Hoogleeraar der Godgeleerdheid, ter herstelling der aldaar toen aanmerkelijk vervallene kweekschool. Hiertegen kante zich met kracht de klass. van Walcheren, hare bezwaren inbrengende eerst bij de Regering en vervolgens zij de Staten der Provincie; dit was te vergeefs. De Regering wilde, dat **MONNA** in de dienst openlijk bevestigd zoude worden, hetgeen ook den 19 Julij des zelfden jaars geschiedde. Toen riep de klassis de hulp van den Stadhouder in, ten einde den hoog gestegen twist te vereffenen. De Stadhouder kwam, tegen het laatst van November te **MIDDELBURG**, in der Staten vergadering, op welke zijn gezag zoo veel vermogt, dat men besloot **MONNA** buiten beroep te stellen. Ook werd de Prins door de Staten gemagtigd, om zulken, welke de voornaamste drijfveeren der beroeping van dien Predikant geweest waren, te straffen, met ontzetting van bunne posten of met schorsing in het waarnemen daarvan. Welhaast volgde de uitvoering; de regering en ook de krijgsraad werd veranderd. **MONNA** werd op eene vereerende wijze ontslagen, en de Predikant **VAN DER WAAIJEN**, die in dit beroep voornamelijk de hand had gehad, afgezet en buiten de provincie gebannen. De eerstgemelde, eene jaarwedde, naar men meent, uit de eigene goederen van den Stadhouder bekomen hebbende, leefde sedert dien tijd op eene falsoenlijke wijze daarvan te Delft, tot in September van het jaar 1677, toen hij overleed. De andere ging als een ambteloos burger wonen in Amsterdam, zijne geboortestad, van waar hij, binnen den tijd van een jaar, op aanbeveling des Stadhouders van Friesland, **HERDRIK CASIMIR**, die toen in openbare tweedragt leefde met **WILLEM III**, door de Staten dier provincie geroepen werd, tot het bekleeden van den Hoogleeraarspost in de Hebréewasche taal en in de Godgeleerdheid te Franeker, welke waardigheid hij met grooten roem tot in het jaar 1701, toen hij overleden is, bekleed heeft. Zijne gedachtenis wordt door eenen gedenkpenning levendig gehouden. Weinige jaren later, had men er in vollen glod de geschillen wegens de Hattemisten, welke tot ongeveer 1716 duurde.

Men heeft hier ook eene Waalsche gemeente, welke tot de klass. en ring van *Middelburg* behoort. Sedert het jaar 1574 had men te **MIDDELBURG** eene Waalsche-Gemeente, die evenwel eerst in 1577 in de Waalsche synode genoemd wordt. Er werd aanvankelijk slechts nu en dan gepredikt. Den 6 Junij 1574 werd het eerste Avondmaal gehouden. De gem. bestond meest uit oude soldaten, die zich hier vestigden. De consistorie bestond ook nog uit de zoodanige toen Jonkheer **DE BOISOR**, Admiraal van Walcheren, zich met hen vereenigde. Doch in 1582 vond men bij die gemeente al meerdere personen van hoogen rang. Reeds in 1575 waren er twee Predikanten, waarbij in 1596 een derde gekomen is. De eerste, die hier de dienst heeft waargenomen, is geweest **LOUIS D'OUTRELEAU**, die van 1574 reeds werkzaam was. Hij predikte eerst voor de Waalsche soldaten, die **MIDDELBURG** in 1572 en later belegerden en vervolgens, in het jaar 1574 bezetteden. In het jaar 1579 kwam de eerste gewone of vaste Predikant in deze gem., zijnde **LIEVIN MASSIS**, die in het jaar 1603 nog leefde. De eerste tweede Predikant was de reeds genoemde **LOUIS D'OUTRELEAU**, die in het jaar 1580 hier kwam, en er in het jaar 1602 nog stond; terwijl **DANIEL DE NIELLES**, in 1601, van Wesel ook herwaarts was gekomen, als eerste derde Predikant. Het beroep geschiedt door den kerkeraad. Onder de in deze gem. gediend hebbende

Leeraren, was ook de door zijne geestdrijverij beruchten JEAN DE LABADIE, die er in 1666 beroepen, doch later afgezet werd, waarna hij in 1674, in vierenzestigjarigen ouderdom, te Altona, overleed.

Die van de Engelsche gemeente, welke hier wonen, behooren tot de gem. van *Middelburg-en-Flissingen*. Vroeger maakten de te Middelburg wonende Engelschen eene afzonderlijke gem. uit. Engelsche kooplieden hadden zich reeds in 1586 te Middelburg gevestigd, en het is vermoedelijk, dat er van toen af eene gemeente zal geweest zijn.

De Evangelisch-Lutherschen, van welke er hier 450 wonen, maken eene gem. uit, welke tot den ring van *Rotterdam* behoort, en vroeger door twee, thans slechts door eenen Leeraar bediend werd. Deze gemeente bestaat aldaar sedert het jaar 1588, als wanneer zij gesticht is, door de uit Antwerpen en andere plaatsen in Vlaanderen en Brabant, om de vrijheid van geweten, gevlugten van die gezindte. De eerste, die deze gem. als Predikant bediend heeft, is geweest Mr. JOHAN KERSELER, die den 11 Augustus 1590 provisioneel en den 18 Februarij 1591 voor vast is aangenomen. De eerste, die als tweede Leeraar in deze gem. beroepen is, was JOHANNES NICOLAUS TREISEL, die in 1710 tot ambtgenoot van HERMANUS VAST beroepen werd, en hier in 1741 overleed. Na het vertrek van JOHAN NICOLAUS DAMEN, naar 's Gravenhage, in het jaar 1798, werd hier geen tweede Leeraar meer beroepen, maar moest de beroepene WILLEM FERDINAND NIEMANN, die in 1828 overleden is, alleen het leeraaramt waarnemen, zoo als er thans ook nog slechts een Predikant in die gem. gevonden wordt. Vroeger werd hier ook in het Hoogduitsch gepredikt, doch de laatste, die in deze taal de dienst waarnam, was ZACHARIAS FELDMAN, die in het jaar 1785 overleed. Onder de in deze gem. gestaan hebbende Predikanten verdienen melding de Godgeleerde THEODORES DE HARTOGH, van 1729 tot 1755; de kundige en werkzame CHRISTOFFEL SIEDERBERG, van 1785 tot 1796 en JOHANNES NICOLAAS DAMEN VAN 1789 tot 1795. Het beroep geschiedt door den kerkeraad.

De Doopsgezinden, die er 120 in getal zijn, maken eene gem. uit, welke vroeger door twee Leeraren op kosten der gemeente bediend werd. In den beginne, nadat Middelburg aan der Staten zijde was overgegaan, hadden de Doopsgezinden aldaar vele moeilijkheden te verduren; zoo poogde men in de lente van 1578 de Leden dier gezindte, die zwaarigheid maakten in het doen van den burgerreed, omdat zij het eedzweren in het gemeen voor ongeoorloofd hielden, van het burgerregt te versteken of ten minste niet plegtiglijk tot burgers aan te nemen; doch de Prins had zich hiertegen zoo ernstig gekant, dat deze ophef voor dien tijd steken bleef. Hij beweerde » dat hun ja voor een » gedrongen te worden, ten ware men wilde billijken, dat de Roomsche » gezinden de Hervormden drongen tot het belijden van eene gods- » dienst, die met hun geweten streed." Doch nadat de Prins naar Brabant vertrokken was werd de toelag hervat. De Regering vergde zelfs, dat zij gewapend de wacht zouden betrekken, of gebood hun anderszins hunne winkels te sluiten. Zij vertoonden hier tegen dat zij genegen waren alle schattingen te betalen, en zelfs wakers in hunne plaats te stellen; doch het mogt niet baten. Men scheen hun de stad te hang te willen maken. Zij keerden zich dan weder tot den Prins, die de Regering van Middelburg, op den 26 Julij, wel ernstig aanschreef en gelastte de Doopsgezinden, voor het weigeren van den eed en het wapenvoeren niet meer moeilijk te vallen. De eer-

ste, die als vaste Predikant hier gestaan heeft, is geweest JAN WINKELMAN, die er reeds voor het jaar 1649 was en in het jaar 1656 is overleden.

De Christelijke Afgescheidenen, van welke men er ongeveer 120 telt, hebben, in het jaar 1841, vergunning bekomen tot het oprigten eener gemeente.

De Roomsche Katholijken, van welke men er ruim 2000 aantreft, onder welke ruim 1000 Communikanten, maken eene stat. uit, welke tot het aartspr. van *Holland-en-Zeeland*, dek. van *Zeeland*, behoort, en door ééne Pastoor en eene Kapellaan bediend wordt.

De Israëlieten, van welke er 580 zijn, maken eene ringsynagoge uit, welke tot het synagogaal ressort van *Middelburg* behoort. Men heeft in dese gem. 14 middelbare en lagere scholen.

De stad *MIDDELBURG*, oudtijds *MIDDELBURCH*, bij sommigen ook *MITTELBURG*, bij andere *METELLUSBURG*, in het Fr. *MIDDELBURG* en in het Lat. *MEDIORBURGUM*, ook wel *MEDIUM-CASTRUM*, ligt ruim 52 u. Z. Z. W. van Amsterdam, 32 u. Z. van Haarlem, 15 u. W. van Bergen-op-Zoom, 14 u. N. W. van Gent, ruim 10 u. N. N. W. van Brugge, een groot u. N. O. van Vlissingen en weinig minder Z. W. van Veere, met welke beide laatste steden zij langs ruime en welbeplante straatwegen gemeenschap heeft; 51° 29' 59" N. B., 21° 16' 44" O. L., nagenoeg midden in het eiland Walcheren, daarom welligt *MIDDELBURG* geheeten, als zijnde eene burg midden op het eiland.

Zij is de zetel van het Provinciaal bestuur en het Provinciaal Gerechtshof van Zeeland. Ook bezit zij eene Arrondissements-Regtbank.

De eerste beginselen van *MIDDELBURG* zijn, gelijk van vele andere steden onbekend. Sommige schrijvers, op de gelijkkluidendheid der namen afgaande, willen de stichting aan den Romeinschen Veldheer *METELLUS* toekennen, maar op onredelijke gronden. Wij houden evenwel den *MIDDELBURG* voor zeer oud en minstens uit de vijfde of zesde eeuw. Volgens sommiger gissing, is hij echter eerst omtrent het jaar 856, toen *EGGARD* Graaf van Walcheren was, tegen de Noormannen gesticht, zijnde toen alleen een burgt of sterkte, bij welke, volgens aantekening van *CORNELIS BATTUS*, in den jare 991 een kerkgebouw, aan *St. MAARTEN* toegewijd, zoude gesticht zijn, of, zoogd'it nog onzeker mogt geoordeeld worden, is het ten minsten omtrent het jaar 1000 beginnen gebouwd te worden tegen de Vlamingen, die Walcheren begonnen te bevechten, en niet, gelijk *REICERSBERG* wil, omtrent het jaar 1121, wanneer *MIDDELBURG* slechts een dorp zou geweest zijn, waarschijnlijk uit het misverstand van het woord *villa*, hetgeen bij hem een dorp, maar bij de schrijvers van dien tijd eene stad betekende. Dit is zeker, dat die van *MIDDELBURG*, in het jaar 1217, eene keure bezat, waarin de stad voorkomt als eene besloten veste, een *oppidum*; voorzien van een regt- of raadhuys, waarbij de poorters met klokgeklep werden zaamgeroepen. En die keure verwijst naar eene vroegere, terwijl wij van elders weten, dat *MIDDELBURG*, in de twaalfde eeuw, bekend stond als eene *villa franca*. Genoemde keur van 1217, zijnde de oudste thans nog overig zijnde, bezworen bij *JOHANNA*, Gravin van *Vlaanderen*, en *WILLEM I*, Graaf van *Holland*, en hunne Kasteleinen van Zeeland, is, onder anderen, aan die van *MIDDELBURG* ook vergund, dat geen Middelburger mogt worden gearresteerd in de graafschappen van *Vlaanderen* en *Holland*, ten zij om zijn eigen misdaad. Men vindt wel opgeteekend, dat men de stad eerst omtrent het jaar 1312 met muren en gemetselde wallen is gaan omgeven, doch

dit noodt in tegenspraak zijn met het hierboven gezegde. Toen echter in die stad mede uitgelegd geworden en de oude muur, welke men in April 1545 bij het herstellen van een riool, onder de Molstraat, ontdekt heeft (3), behoorde tot de eerste uitbreiding der stad in de veertiende eeuw, toen de Noordmonster-parchie mede in de wallen werd getrokken. Eene eeuw later werd de Westmonster-parchie in den ingangre begrepen. Oorspronkelijk had Middelburg eene bijna ronde gedaante, door de Burgstraat in bijna gelijke helften verdeeld.

In eeuw meer groote mate heeft zij gedeeld in de rampen der tijden en vormt thans slechts eene schaduw van den bloei en het vermoogen, tot welke zij vroeger gestegen was en waarin zij zich nog tot nu de omwenteling van 1795 mogt verblijden.

In het laatst der zestiende eeuw, nam zij zoodanig toe in bevolking, door het uitwijken van vele Hervormden uit de Spaansche Nederlanden, dat alleen van 1584 tot 1586, 2500 Ledematen dier gemeente overkwamen en zich binnen Middelburg nederzetterden. — Vervolgens kwam de vaart op Oost- en West-Indië; alle ledige erven binnen de stad werden betimmerd en evenwel was er geene ruimte genoeg voor de toenemende bevolking, zoodat de Regering zich meer dan eens verplicht vond om de stad te vergrooten en uit te leggen. Bij de laatste uitlegging, welke tusschen de jaren 1590 tot 1598 plaats had, werd zij voorzien van aarden wallen, bestaande uit dertien bastions, waaraan een gedeelte, sedert het jaar 1840, naar het voorbeeld van andere steden geslecht en beplant is, en waar langs sierlijke wandelingen zijn aangelegd, welk werk te gelijker tijd dient om de behoeftige arbeidslieden des winters enig werk te verschaffen.

De kermis valt in den vierden Zondag in Julij, de beestenmarkt den 9 Januarij.

De stad is nog altijd rondachtig van gedaante. Zij verschaft reeds van verre een aangenaam gezicht, door de menigte torens, spitsen, hooge en mindere gebouwen. Zij is omringd van eene wijde, versche en vischrijke gracht, vermakelijke en rondom sierlijk beplante buitensingels, met eene groote menigte aangename speeltuinen, ook hier en daarmede grasrijke weiden en bleekerijen omzoomd, hetgeen eene zuivere lucht veroorzaakt, zoodat de inwoners, volgens het oordeel der geneesheeren, daardoor weinig van waterachtige of besmettelijke ziekten aangestast worden.

De stad beslaat, binnen hare muren, eene uitgestrektheid van 127 bund. en met in begrip der vesten 151 bund. Men telt er 2290 h. en volgens de telling van ultimo December 1842 14,198 inw., van welke 6556 van het mannelijke en 7842 van het vrouwelijke geslacht. Middelburg had vroeger acht poorten, als: de Noordpoort, welke in 1798 afgebroken en toen van nieuws opgebouwd is, ten N. W.; de Koepoort, ten N. O.; de Veersche- of Noorddampoort en de Zuiddam- of Slijkpoort, bevorens van hout en in 1785 van steen gebouwd, ten O.; de St. Geertruidspoort, in de wandeling meest de Segeerspoort genoemd, ten Z. O.; de Vlissinghepoort, ten Z.; de Langevilepoort, welke in 1791 geheel vernieuwd is, ten Z. W., en de Seispoort, in 1795 insgelijks geheel vernieuwd, ten W. Thans heeft de stad zeven uitwegen, te weten: de Vlissinghe- en de Veersche-poorten, twee zware

(1) Zie Bijvoegsel tot de *Middelburgsche Courant* van Donnerdag 1 Mei 1845, en de *Middelburgsche Courant* van 13 Mei 1845.

en fraaije gebouwen, van buiten met arduinsteen opgehaald en van torens en slaande uurwerken voorzien; de Langevile-, Seis- en Noordpoorten, zijde zoogenaamde Hameipoorten, en de twee onlangs geplaatste Barrières, ter vervanging van de Haven- en de Geertruids-poorten. De Koepoort trouwens, kan, ofschoon nog bestaande, niet wel meer onder de uitgangen van de stad gerekend worden. Sedert vele jaren was de brug aldaar alleen voor voetgangers bruikbaar en bij den nieuwen aanleg der wallen tot wandelingen, is die brug geheel weggebroken, zoodat de poort thans geheel afgezonderd staat en nergens toedient, dan om aan de wandeling zelve een fraai gezigtspunt op te leveren. De wandeling loopt voor en achter om de poort, zoodat de stad daar geen uitgang meer heeft. Er ligt evenwel een pontje, om de menschen over te zetten. Ingevolge decreet van Keizer NAROLON, van den 27 Augustus 1811, moesten de poorten alle afgebroken, de wallen in de grachten geworpen en door het kanaal, dat nog in de gracht, ter ontlasting van het landwater over moest blijven, eenige breede dammen gelegd worden. Den 3 September kwam de order tot verkoop der poorten, met last om die oogenblikkelijk na den verkoop af te breken. De verkoop ging door en men begon dan ook het sloopen der Vliingsche-poort. Reeds was de torenspits afgebroken, het uurwerk en de klokken uit den toren genomen, toen er bevel uit Parijs kwam, om niet verder voort te gaan. Naderhand zijn de klokken en het uurwerk weder op hare vorige plaats terug gebracht; echter is de toren, schoon van boven tegen inwâteren digt gemaakt, zonder kap en spits, een overblijfsel van Fransche verwoesting gebleven.

De tegenwoordige is de derde bekende Haven der stad. De eerste, reeds omtrent het jaar 1100 gegraven, kwam uit Arnhemuiden, op de groote reede, die toenmaals daar was. Zij was eng en krom. De tweede, waarvan octrooi was gegeven door Keizer KARL V, op den 19 Maart 1530 werd begonnen op den 8 April 1532, en den 24 Augustus 1535 geopend, blijkens het gedenkschrift, boven de Noord-Dampoort:

¶ De. ¶¶ In April den achtsten dach
dat men de nieu haben beghinnen sach.
Op Sinte Bertelmeusdach / ¶¶ Dær aen /
wiert de vaorz. havene open ghebaen.

Deze was lijnregt, een half uur gaans lang en kwam uit in het kanaal van Welzinge. Zij was, door aanslikking, voor groote schepen evenwel al spoedig onbruikbaar geworden, zoodat men reeds in 1609 aan het graven van eene nieuwe haven dacht en het verlof er toe in 1610 verkreeg. Die haven zou hebben moeten uitloopen in de Westerschelde, tusschen Ramniekens en het nieuwe bolwerk, doch *Vli-singen* en *Vere* verzetteden zich tegen de uitvoering en het werk bleef steken (1). Men verspilde gedurig aanzienlijke sommen ter diephouding. In 1692 alleen, werden er 274,000 guldens voor besteed, en reeds ten volgende jare bleef er een Oost-Indievaarder in zitten. De tegenwoordige haven heeft hare rigting bijna juist Noordoost en Zuidwest, en gaat, op omtrent drie vierde uur afstands van de stad, langs en voorbij het dorp Kleverskerke; de mond komt uit, een kwartier zuidwaarts van Veere en het Noordelijk Sloe, regt tegenover de Zandkreek.

(1) Vergelijk J. AB UTRACHT DRUSSLUIS, *Wandelingen door Walcheren*, bl. 19.

De geheele lengte, met insluiting van den boog, onmiddellijk aan de stad, is 3274 ellen, dus bijna een uur gaans, en de oppervlakte, welke zij met de dijken beslaat, 96½ bunders. De stad is deze haven verschuldigd aan de gunstige beschikking van WILLEM I, Koning *der Nederlanden*, welke voor de uitvoering van dit aanzienlijke werk, bij besluit van 1 December 1814, aan MIDDELAURG een millioen gulden renteloos heeft doen voorschieten, te restitueren in jaarlijksche termijnen van niet minder dan 23,000 guld., waartoe de stad $\frac{2}{3}$ en het platte land van Walcheren, wegens de daardoor verkregene geschikte uitwatering, tot lozing van het polderwater, $\frac{1}{3}$ gedeelte zoude moeten bijdragen. Na eenen arbeid van twee jaren werd deze haven, den 2 Augustus 1817 het allereerst door Z. M. Koning WILLEM I geopend. Hierna, toen het water hoog genoeg was, kwam binnen het fregatschip *Middelburgs Nieuwehaven*, Kapitein F. T. FERBER, komende van Nieuw-Orleans; dit was het eerste zeeschip. Vier dagen daarna kwam mede binnen het schip *Middelburgh*, Kapitein A. VAN DE PUTTE, van Canton, met eene lading thee. Als eene dankbare nagedachtenis aan bovengemelde koninklijke gunst, is door de ingezetenen der stad, in het jaar 1819, een arduinsteenen gedenknaald aan den hoek der kaai opgericht, alsmede een gedenkpenning vervaardigd. Ook deze nieuwe haven voldoet niet, en men is er andermaal op bedacht, om die door eene doorgraving naar Vlissingen te verbeteren of te vervangen.

De stad is zeer ruim gebouwd en bezit vele openbare plaatsen, waartoe inzonderheid behoort de Grootemarkt, zijnde een der schoonste pleinen van het Rijk, op hetwelk acht straten uitloopen. Deze markt is geheel bestraat, in het midden voorzien van een arduinsteenen kolom, op welke eene lantaarn geplaatst is, en beslaat omtrent 7800 vierkante ellen.

Aan de noordzijde van dit fraai en opmerkenswaardig plein, praalt het Stedelijk Raadhuis, een zeer schoon gebouw, uit twee afzonderlijke gedeelten zaamgesteld; het oude, staande aan de zijde der markt, is van Gothische bouworde en met sieraden als overladen. De tegenwoordige gevels zijn begonnen in het jaar 1512 en voltooid in 1518. Aan de noordzijde staan vijf en twintig levensgrootte steenen beelden van Graven en Gravinne van Zeeland, beginnende met Graaf DIJK V (onder het beeld staat DIJK X), en eindigende met Keizer KAREL V. De nieuwe aanbouw, aan de zijde der Noordstraat, werd begonnen in 1778 en voltooid in 1784, nadat dit gebouw reeds in 1671, aan die zijde, eenigzins vergroot was. Het bestaat uit eene geheel nieuwe zijvleugel, van de Tönische bouworde, en eene woning van den concierge, uitkomende in den Helm. De toren van het stadhuis is mede van eene zeer fraaije Gothische inrigting, en voorzien van een uurwerk. Aan de westzijde daarvan is de Vleeschhal, welke eene bijzondere geveltop boven zich heeft, en waarvan, volgens de stadsrekening, den 21 April 1425 de eerste steen gelegd werd, nadat alvorens drie woonhuizen, te dier plaatse staande, daartoe door de Regering waren aangekocht. Het bovenste gedeelte dient tot Vergaderkamers en Bureaux van het stedelijk bestuur en het kantongeregt. Opmerkenswaardig is aldaar de zogenaamde Oudheidskamer, tot eene verzamelen en bewaarplaats van oudheden en andere zoodanige voorwerpen, welke geacht kunnen worden tot de geschiedenis der stad in betrekking te staan. Het benedengedeelte is geheel in gebruik bij de Arrondissements-Regtbank. Ook vindt men aldaar, bij het inkomen van de markt, het Bureau van de Stedelijke Politie.

Onder de openbare gebouwen verdient voorts eene eerste plaats de Abdijs, staande rondom het plein van dien naam. Deze was oetijds een klooster, gewijd aan de *H. Maagd MARIA*, welks bouw dagteekent van het midden der twaalfde eeuw (1). Het stond vroeger buiten de stad, doch werd door GODBALD, den vier en twintigsten Bisschop van Utrecht, in het begin der twaalfde eeuw, binnen de stad gebracht en daarin Premonstreitheren uit de abdijs van St. Michiel te Antwerpen geplaatst, die er ook tot het laatste toe gebleven zijn. De juiste tijd, wanneer dit klooster tot eene abdijs verheven is, vindt men niet aangeteekend, doch het is waarschijnlijk, dat het bij de invoering der Premonstreiten, in het jaar 1123, geschied en ALBARD of ALBALD, die te voren het klooster Vormesele, bij IJperen, in Vlaanderen, bestierd had, tot Aht daarvan is aangesteld. Volgens eene lijst, uit de papieren der abdijs van St. Michiel te Antwerpen, volledig gemaakt uit de Pauselijke bullen, zouden er vijf en dertig Abten van MIDDELSBURG geweest zijn, van welken de genoemde ALBALD de eerste en NICOLAAS DE CASTRO de laatste was, zijnde deze, door Paus PIUS IV, tot eersten Bisschop van MIDDELSBURG verheven. Die lijst is echter nog niet naauwkeurig, en voor vele verbeteringen vatbaar. Het geheel bestaat uit eenen onregelmatigen kring van aaneenverbundene gebouwen, die eene ruime, van vier ingangen voorzien plaats omsluiten, in welker midden zich een beplant wandelperk bevindt. De zuidwestelijke vleugel is de woning van den Gouverneur der provincie, zijde een voortreffelijk gebouw, dat, door de bijtrekking aan de zuidzijde van de lokalen van den voormaligen Raad van Vlaanderen en de daaruit gevolgde aanwinst eener kapitale zaal, ten jare 1821 nog eene aanzienlijke verbetering heeft ondergaan. Ten tijde der grafelijke regering, diende dit gebouw reeds tot intrek voor deze hooge gasten, bij hun verblijf hier te lande. Het stond toen bekend onder den naam van LOGEMENT VAN DE GRAVEN VAN ZEELAND, en behoort thans nog, met de overige gebouwen van de Abdijs, voor zoo ver die niet verkocht zijn, tot 's Lands domein. Aan de zuidzijde zijn ook de Vergaderzalen van de Provinciale en Gedeputeerde Staten van Zeeland, benevens de Bureaux van het Provinciaal Gouvernement, en aan de noordoostzijde die van de Centrale Directie van het eiland Walcheren. Onderscheidene merkwaardigheden treft men in de abdijs aan, te weten: een dubbel stel van de groote authentieke kaarten der Zeeuwsche eilanden, vervaardigd door de gebroeders Ingenieurs HATTINGA, ten jare 1752, en de afbeeldingen van Prins WILLEM III (ten jare 1691 in koninklijk plegt-gewaad levensgrootte geschilderd door JOHN BRANDON), van den Admiraal MICHEL ADRIAANZ. DE RUITER en van Koning WILLEM I, alsmede eenige kunstige tapijtwerken, voorstellende de afbeelding van Prins WILLEM I, en voorts eenige scheepsgevechten in den Spaanschen oorlog, die als gedenkstukken van den Zeeuwschen heldenmoed moeten worden aangemerkt. Bij de oprigting der nieuwe bisdommen in Nederland, door FILIPS II, Koning van Spanje, ten jare 1559, werd ook de abdijs van MIDDELSBURG, welke ongenoen rijk aan inkomsten was, in een bisdom veranderd, en NICOLAAS DE CASTRO of VAN DEN BURGH, door Paus PIUS IV tot Bisschop verheven. De overgang der stad, aan de zijde des Prinsen van ORANJE, ten jare 1574, bragt echter te weeg, dat al de Geestelijken der abdijs (zijnde de Bisschop DE CASTRO gedurende het beleg overleden), met de

(1) Zie DRESELHUIS, *Wandelingen door Walcheren*, bl 101
VII. DEEL.

reeds spoedig daarop de stad verlieten, met alle hare goederen en eigendommen, van het land is overgegaan en sinds dien tijd van het kerkgebouwen, alleen tot een wereldlijk gebouw is overgegaan. Tot deze gebouwen behoort mede de zoodaenige, een der sieraden, op welke de stad zich met. Deze toren staat tusschen de Nieuwekerk en het, en is waarschijnlijk reeds gegrondvest in de. Hij is tot onder den haan ruim 83 Nederlandsche, bestaande uit, zegende te zamen 34,540 Nederlandsche, is ook bezienswaardig de fraaije en kunstig gemaakte, uit één stuk gegoten en zegende, bij heeft 508 maten, elke maat 84 vierkante noot-, het geheel 25,872 gaten. De trommel had vroeger eens, doch na drie onderscheidene malen door den bliksem, werd bij laatstelijk, ten jare 1719, weder op nieuw, en verkreeg alstoen zijne tegenwoordige gedaante.

De Provincieaal Geregts-hof, aan het einde der *Wagenaars-*, bij het vroeger zogenoemde *Oude-Kerkplein*, thans het *Hof-*, behoorde in het jaar 1517 reeds aan de Duitsche orde, doch, particulier eigendom geworden zijnde, geheel vertimmerd, in de invoering der Provinciale Hoven, in 1838, tot dat einde, van de provincie aangekocht. De bijbouwing eener criminele regt-, met eenige kamers voor getuigen en beschuldigden, in 1840, dat zoo wel ingerigt gebouw, hetwelk ook aan de voorzijde, aan de fraai aanzien heeft.

Het Burgerlijk en Militair Huis van Verzekering, aan het einde van den *Kousteenschendijk*, is, als tucht-, spin- en vrijwillig werkhuis, ten jare 1642, voor rekening der stad opgericht, doch thans tot eene Gevangenis van het Rijk, op welks kosten het in 1825 aanmerkelijk vergroot is. Het beheer van dit huis is aan eene afzonderlijke Commissie opgedragen, voorgezeten door den Gouverneur der provincie.

Het lokaal, vroeger dienende tot Latijnsche School, in de naar haar genoemde *Latijnsche Schoolstraat*, naast het *Museum*, dat in 1822 zeer verbeterd is, en tevens tot woning van den Rector dient, is in 1822 tot een Stedelijk Gymnasium ingerigt, hetwelk ongeveer 20 leerlingen telt. Het gebouw draagt sporen van een klooster te zijn geweest. Volgens Boxhoorn zoude de Latijnsche school eerst in 1611 gesticht zijn, doch in de stads rekening van 1895 komt het tegenwoordige schoolgebouw reeds als zoodanig voor; en in 1485 was te Maastricht ook al eene Latijnsche school aanwezig, geplaatst in het *Fogelzang*, thans het *St. Jorisstraatje*. Vóór de Hervorming heette zij de *Groote School* en was onder dien naam al vroeg bekend. Bij de aanstelling der Rectoren volgde men geen vasten regel. Mr. *Laxtus Laxi*, b. v., werd den 11 October 1522 aangesteld voor een jare op twaalf pond Vlaamsch (72 guld.) en de exceys van eene tonne bier; van elk kind niet meer dan zestien stuivers 's jaars, teverre den rijken om loon en den armen om godswil, zonder hoogwedergeld, drinkgeld, speelgeld enz. aan te nemen. De kinderen moesten naarsen en barning brengen. Maar de man was Priester. Een vervolger, in 1547, die getrouwd was, kreeg dertien zulke ponden en twintig grooten gratui, om dat hij eene vrouw had.

De Rijkschool is gebouwd in 1733, door Jonkheer JAN VAN BORSSELE, Eerste Edele van Zeeland, aan de zuidzijde van het *Molenwater*. Na den dood van dien Heer heeft de stad haar in 1767 voor eene som van 2000 guld. overgenomen. De Pikeur heeft eene jaarwedde uit stads kas. De jaarwedde van den eerste, F. WASLANDER, was 500 guld.

De Wisselbank is van stadswege opgerigt in 1616 en toen geplaatst in de *St. Pieterstraat*, in het huis genaamd *Aken*; doch meer en meer uitgebreidheid verkregen hebbende, is zij in 1643 overgebracht in een — uit twee, voor 15,560 guld. aangekochte — huizen, daartoe vervaardigd gebouw, op den hoek van den *Dam* en de *Lange-Gieterstraat*, waar zij nog is. Vóór 1795 bragt deze inrigting aanzienlijke voordeelen aan de stadskas op. Van 1765 tot 1795 dooreen dertig duizend gulden 's jaars. Zij wordt bestuurd door eenen Directeur en vier Commissarissen, met de noodige Boekhouders en Kassiers.

De Bank van Leening, in de *St. Janstraat*, werd reeds opgerigt bij een stedelijk octrooi van 20 Julij 1606. In November 1656 maakte men haar tot eene Stedelijke Leenbank; doch sedert den 17 December 1670 wordt zij verpacht. De vroegere Lombard stond in de *Zusterstraat*, naast de Vischmarkt of Zusterkerk.

De Schouwburg, het eigendom van eenige partikuliere ingezetenen, is gebouwd in het jaar 1807, naast de *Koepoort*, ter plaatse, waar vroeger eene herberg, het Koningsplein genaamd, gestaan heeft. Dit gebouw heeft niet alleen van buiten een zeer fraai aanzien, maar ook eene voor de behoefte allezins voldoende zaal, in welke soms des winters tooneelvoorstellingen gegeven worden.

Voor de Concertzaal is in 1858 ingerigt een der lokalen van het Domein, vroeger gediend hebbende tot Vergaderplaats van het Collegie ter Admiraliteit van Zeeland, en later tot Departementaal Geregts hof en uitkomende op de *Groenmarkt*. De kosten daartoe beliepen ongeveer 12,000 guld., welke gevonden zijn bij wijze van rentelooze actiën en waarvan de geregelde aflossing door de stedelijke Regering gewaarborgd is. De zaal, welke met zeer veel smaak gebouwd en ten opzichte van den klank zeer geschikt voor de muziek is, dient ook voor de vergaderingen van het Departement tot *Nut van 't Algemeen*.

Het Museum Medioburgense, in de *Latijnsche Schoolstraat*, is tevens de Vergaderplaats van het Zeeuwsch Genootschap der Wetenschappen en van twee Natuurkundige Gezelschappen. Het Kabinet van eerstgemelde is zeer opmerkenswaardig en bezit, behalve het touwslagerswiel, hetwelk de Admiraal DE RUYTER, voor zes stuivers in de week, draaide, vele bijzonderheden, waaronder ook eene zeer fraaije verzameling van gedeukpenningen en munten; onder deze laatste allerezelzaamste stukken, te Domburg op het strand gevonden. Ook heeft men er een voortreffelijk Planetarium, het fraaiste en kostbaarste, dat men in geheel Europa vindt. Hierin wordt de loop der planeten en de beweging van het geheele zonnestelsel uitgedrukt, wel ten deele in navolging van anderen, maar met veel meer naauwkeurigheid, en door onderscheidene nieuwe ontdekkingen meer volmaakt, dan eenig ander kunststuk van dien aard. Het rust op eenen voet, waarin een uurwerk is, dat het planetarium in beweging brengt en met den hemel doet gelijk loopen. De planeten loopen in hare evenredige afstanden van de zon op hellende vlakken, om hunne inclinatie op de eklipsen aan te wijzen. Zij loopen niet in cirkels, maar in ellipsen, gelijk hare excentriciteit aan den hemel is. De zon en de aarde draaijen beide om haren as, welker laatste zich altijd paralel blijft

met hare helling van $25\frac{1}{2}$ graad. Rondom het gansche loopveld der planeten en der ecliptica, verbeeld door eenen breeden koperen band, verdeeld in even zoo veel uitgehouden ruitjes, als zij graden van inclinatie bevat, wordt de lengte en breedte der planeten juist bepaald. Dit planetarium is vervaardigd door den Middelburgsche Kunstwerker J. VAN DEN ECKHOUT, begonnen in 1782 en voltooid in 1787, op kosten van den Heer Mr. J. A. VAN DE PERRE VAN NIEUWERVE EN WELZINGE, wiens nagelatene weduwe, VROUWE JACOBA VAN DEN BRANDE, dit kunststuk, aan het toen bestaande Departement Middelburg van het Zeeuwsch genootschap, ten geschenke gaf.

De Koopmansbeurs, een ruim vierkant plein, gelegen op den *Kortenburg*, tegenover de *Abdij*, beslaat de plaats, waarop vroeger het Minnebroedersklooster stond. Hare eerste stichting dagteekent van 1592. Zij heeft aan drie zijden eene overdekte galerij op arduinsteenen kolommen en aan de voorzijde is zij met een ijzeren hek afgesloten. Ongelukkig dient zij, bij den vervallen handel dezer stad, tot geen ander einde meer, dan voor de plaatsing van eenige kramen, bij gelegenheid der kermis. De Beursknecht heeft er zijne woning.

De Graanbeurs, ook wel de Engelsche beurs genaamd, mede een vierkant plein, gelegen op den *Dam*, bestond reeds op deze plaats in 1526. Nadat de oude in het jaar 1767 was afgebroken, is zij geheel vernieuwd en grooter gemaakt, en heeft eene, op arduinsteenen pilaren rustende, overdekte galerij.

Het Postkantoor is in de *St. Geertruidstraat*.

De Vischmarkt, eene opene en voor het doel wel ingerigte plaats, in de *St. Jansstraat*, bevat aan weerszijden eene ruime en luchtige galerij, rustende op arduinsteenen pilaren.

Het Molenwater, voormaals een waterkom van ruim 4 bund. oppervlakte, lag vóór de laatste uitlegging der stad, in 1590, nog daar buiten. De benaming duidt de bestemming aan, waartoe die kom in 1550 gegraven werd; ook dient het thans nog eenigermate, om de haven uit te schuren en diep te houden. Het moest van tijd tot tijd worden uitgediept. In Maart 1757 werd dit wederom aanbesteed voor 96,000 guld. In 1759 zag men daarin zeeschepen, welke uit Engeland waren gekomen. In het jaar 1817, met uitzondering van eene gracht aan de zuidzijde, bijna geheel gedempt, is dit terrein thans tot eene aangename wandelplaats aangelegd en in verband gebracht met den aan die zijde der stad geslechten wal.

Het Dok is een gedeelte der oude Stads-Buitengracht, doch thans veel kleiner dan voorheen, en door middel eener groote schutsluis van de stads kaai afgesloten, over welke, ten jare 1671, eene ophaalbrug is gelegd. Daartegen aan vindt men de groote scheepstimmerwerven van de voormalige Oostindische Compagnie, welke met de daarbij behorende gebouwen, in 1818, aan de stad zijn afgestaan en thans door erfpacht in gebruik zijn van eene sociëteit onder den naam van *Commercie Compagnie*.

De zoogenaamde Kleine Werf ligt thans buiten de stad en is door de stad aan bovengemelde *Commercie Compagnie* verhuurd.

De gebouwen der eertijds bestaan hebbende Oost-en-West-Indische Compagnien worden thans tot geheel andere einden gebruikt. Het schoone Oost-Indische Huis, op de *Rotterdamse Kaai*, dient thans tot een Vrij Handels-Entrepôt en voor de Bureaux der In- en Uitgaande regten en accijnsen; terwijl het West-Indische Huis, in den *Langendelft*, tot eene Armen-school is ingerigt.

Tot Kaserne is dienende het voormalig Oudemannen- en Vrouwenhuis, in de *Korte-Noordstraat*, in het jaar 1615 gesticht op den grond der oude Weesschool, doch bij gebrek aan fondsen in verval geraakt en op den 1 Januarij 1809 door de Regering gesloten. Om trent de inwendige gesteldheid valt niets bijzonders aan te merken.

Het oude Waaggebouw, in 1526 gesticht op het plein, de *Balans* genaamd, is in 1825 afgebroken, en een aldaar zijwaarts staande gebouw der *Commercie Compagnie* tot eene Waag ingerigt.

Voor de *Teeken-Akademie* is, ten jare 1840, door medewerking van een groot aantal ingezetenen, van het Domein aangekocht een huis, in de *Lange-St.-Pieterstraat*, vroeger gediend hebbende tot verblijf van een der Gecommitteerde Raden van Zeeland. Behalve eene jaarlijksche subsidie uit de stedelijke kas, bestaat zij uit giften en legaten van bijzondere personen en jaarlijksche contributiën der honoraire leden. In dit lokaal treft men ook aan eene *Industrieschool*, door het Departement der Nederlandsche Maatschappij ter bevordering der Nijverheid, ten jare 1841 aldaar opgerigt.

De Hervormden hebben te *Middelburg* drie kerken, als: de *Nieuwekerk*, de *Koorkerk* en de *Oostkerk*, benevens eene *Waausche kerk* en eene *Engelsche kerk*. Men predikte in 't begin van 1574 alleen in de *St. Pieterskerk*, zijnde de *Oudekerk* of *Noordmonster*. Den 19 September 1574 begon men ook te prediken en te doopen in de *Westmonsterkerk* (toen op de groote Markt staande) 't welk den 15 Maart 1575 ophiëld, waarop, in plaats van deze, den 1 April 1575 tot eene tweede kerk is geopend de *Nieuwe- of Abdijkerk*, die ook *Oostmonster* werd genaamd. Den 22 April 1590 begon men in de *Gasthuiskerk* als de derde kerk, alleen 's voormiddags te prediken.

De *Nieuwekerk*, aan de *Munt*, voorheen de *Abdijkerk*, de *Oostmunster* en in de wandeling ook de *Kloosterkerk* geheeten, was destijds toegewijd aan de *Moedermaagd MARIA*. Het is een langwerpig vierkant gebouw, dat met de abdijgebouwen gemeenschap had door middel eener gewelfde gaanderij, waarvan in 1580, toen ervoor Zeeland voor het eerst een eigen muntgebouw werd daargesteld, een gedeelte is betimmerd en ingerigt tot de werkplaatsen der *Munt*. Voór de Hervorming was zij eene parochiekerk, en werd door de *Kanonniken* van de orde der *Premonstreiten* bediend. Ofschoon thans de hoofdkerk der Hervormden, is zij zonder eenige praal of luister en tot nog toe zonder zoldering, alleen met een beschoten dak voorzien. Zij zal evenwel in 1846 bekoepeld worden, waartoe de fondsen reeds voorhanden zijn. Het schoone orgel, hetwelk bij den brand van den abdijtoren, in 1712, genoegzaam vernield was, is sedert geheel vernieuwd. De predikstoel, welke den 1 Junij 1727 voor de eerste maal gebruikt werd, is een meesterstuk van schrijfwerkkunst, rustende op eenen beeldhouwden arend. Men vindt in deze kerk ook het schoone marmeren praalgraf der *Zeeuwsche Admiralen*, de *Zeehelden* en gebroeders *JAN* en *CORNELIS EVERTSEN*, welk praalgraf, ten jare 1685, in de *Oude- of St. Pieterskerk* was opgerigt; doch sedert die kerk, door de inlegering van Engelsch krijgsvolk, in 1809, van binnen zeer verwoest was en dit nitmuntend stuk aldaar aan een geheel bederfbloot stond, ten jare 1818, op kosten van den toenmaligen *Koning WILLEM 1*, in deze kerk overgebracht, en den 18 Maart van dat jaar, met eene openbare redevoering ingewijd. Het *Latijnsche opschrift*, welke vroeger op het eeregraf stond, is door de volgende *Nederduitsche* vervangen:

TEN BEZONDRE GEDENKTEKEN
 VAN DE
 ONWETTENSCHAPPELIJKE VERVOLGEN
 DE WEDEROMME
 JONAN EN CORNELIS EVERTSEN,
 LEUTENANT ADMIRALEN VAN ZEELOOP
 NEDERLAND
 VERVOLGENDE VOOR HET VADERLAND
 GEDENKTEKEN
 IN DEN JAAR MDCLXVI.

WERTTOEDER STAAT: HET PRAALGELAF OP LAST DER STATEN
 VAN ZEELAND GEDRACHT, EN HET DE ST. PIETERSKERK
 NEDERWAARDS OTERKERKANT OP BEVEL VAN DES
 KONING. MDCCCLXVIII.

Voorts ziet men aan den noordelyken muur twee gedenkschriften, aldaar in 1820 geplaatst, ter eere en nagedachtenis van WILLEM, Roomsche Koning en van zijnen broeder FLORES, bijgenaamd de *Fooyd*, aan welke de stad Middelburg groote verpligting had en welke beide, omstreeks de helft der dertiende eeuw, in deze kerk begraven zijn. Het graf van wijlen evengenoomden Koning WILLEM, in den jaer 1282, te Middelburg begraven in het koor der Abdijkerk, onder het portaal, is door Mr. H. C. LAMMERSCHOTEN VAN ROTTERDAM, den 18 Maart 1817 ontdekt. Wij vinden eene resolutie van de Regering van Middelburg, in dato 15 December 1695, volgens welke reeds toen bij de Wet en den Raad was goedgevonden: "dat men een plan of patroon zal laten bewerpen, ende de kosten van sulck eene sepulture (voor Koning WILLEM) overwogen zijnde, dezelve ter plaatse voorze. (in de Koorkerk namelijk) tegen of in den muur te laeten maecken van blaenwen ende witten arduyn, met de inscriptien daartoe dienende," dan deze resolutie heeft geen gevolg gehad.

De Koorkerk, op het Koorkerkhof, ofschoon het koor of de achterkerk der nieuwe, is thans ouder dan deze en van haar afgescheiden; de afscheiding had plaats na de opheffing der R. K. eredienst, in 1577, met oogmerk om de groote en onbruikbare ruimte van laatstgemelde kerk te verkleinen. Nadat dit gebouw tot onderscheidene einden gediend had, werd het, op den 29 Junij 1759, tot eene kerk voor de Nederduitseche Hervormde gemeente geopend. In 1602 werd de aldaar aanwezige konsistoriekamer vervaardigd. In 1842 is in deze kerk opgericht een gedenkteeken, ter vere van den beroemden Nederlandschen geleerde ADRIANUS JUNIUS, welke ten jaer 1575 in het koor dezer kerk begraven is. Dit gedenkteeken, hetwelk den 22 April van dat jaer plechtig ontblont is, werd daargesteld op last en op kosten van het Zeeuwsch Genootschap der Wetenschappen, en bestaat in eene wit marmeren plaat, hoog 1 ell. 4 palm. 6 duim., breed 1 ell. 1 palm. 7 duim., gevat in een sierlijk lijstwerk van granietmarmer, met wit marmeren ornamenten en consoles; op de plaat leest men, in vergulden letteren, het volgende opschrift:

TER GEDACHTENIS

VAN

HADRIANUS JUNIUS

DOOR ZIJNE GELEERDHEID

EEN SIERAAD DER XVI. EEUW.

GEBOREN TE HOORN

EN IN DIT KERKGEBOUW BEGRAVEN.

HET ZEEUWSCH GENOOTSCHAP DER WETENSCHAPPEN.

MDCCCLXII.

De gedenksteen is geplaatst midden in den noordelijken muur der kerk, juist bij de plaats, waar thans nog de grafzerk van JUNIUS ligt. Het vorige gedenksteekken, hem door zijnen zoon, PAVIUS JUNIUS, opgericht, was sedert lang verdwenen. Dit verlies is nu op eene waardige wijze door het Zeeuwsch Genootschap der Wetenschappen hersteld, en de man, dien de beroemde LUSIUS, na ERASMUS, voor den geleerdsten Nederlander verklaarde, en die door velen het licht van Holland en het sieraad zijner eeuw genoemd is, heeft daardoor eene hulde ontvangen, waarop zijne verdiensten zoo regtmatige aanspraak hebben. Voorts vindt men er aan den zuidelijken muur een soortgelijk monument, ter eere van JAN PIETRSZ, voormaals Scheepskapitein, in dienst der Westindische Compagnie en in 1628 in een heldhaftig gevecht, tegen de Spanjaarden, gesneuveld, hetwelk aanleiding heeft gegeven tot het spreekwoordelijk gezegde: *al is JAN PIETRSZ dood er leeft nog zijns ge-lijk*, zijnde de laatste regel van het vers, hetwelk op dit monument te lezen staat. Deze kerk heeft geen orgel en van het hoor is nog een gedeelte door eenen muur afgescheiden tot een auditorium, van hetwelk echter geen gebruik wordt gemaakt. In het jaar 1839 werden drie zilveren schotels, twee wijnkannen en vier bekers, ten gebroefte bij de Avondmaalsbediening in deze kerk, aan de Hervormde gemeente door eenen onbekenden weldoener, ten geschenke gegeven. Op den 24 Mei 1819 veroorzaakte een onveder brand in het binnenbekleedsel der groote looden vangbak, aan de zuidzijde van de kerk. Door het onverschrokken en manmoedig gedrag van den Loedgijter HUISBERTS MONTERS, was men echter de brand spoedig meester. Hij had namenlijk de tegenwoordigheid van geest om, na zich uit de kapitale goot nederwaarts in den vangbak te hebben laten afsakken, het aldaar brandend houten bekleedsel af te rukken, en het losgemaakte stuk, ter verdere uitblussching, in de kerkgoet te werpen, waardoor het gevaar voor den schoonen abdijtoeren, de beide kerken, en de holende gebouwen weggenomen werd. Ten blijke van goedkeuring en erkentenis ontving hij van Burgemeesteren dezer stad eene zilveren medaille, met toepasselijke opschriften; van Kerkmeesteren eene zilveren tabaksdoos, versierd met een, betrekkelijk het door hem gehoorde onheil, mede toepasselijk opschrift; van de Commissie van Hervorming der Hervormden een schriftelijk bewijs harer erkentenis, en van het Middelburgsch Departement der Maatschappij: *Tot Nut van 't Algemeen* een diploma als honorair Lid.

De Oostkerk, staande aan het einde der Bree- of Bredvestiant is een zeer schoon gewrocht, van hedendaagsche bouwkunde, een fraaie achtzijdige koepeltempel, van behagelijke evenredigheden en voorzien van een zeer schoon orgel, boven den predikstoel. Het plan, waar naar deze kerk gebouwd is, met het bestek en de burning, is gemaakt door den Bouwkundige B. F. DAISSNOOR, Architect te 's Gravenhage. Het binnenwerk van het rondopgaande dak of des kap, wordt van een meesterstuk van kunst gehouden. Het rust polveestelijk op acht zware pilaren, binnen de kerk, doch zoodanig aan de hoeken geplaatst, dat zij, bij eene zeer goede uitwerking, de ruimte niets belemmeren. Op het dak rust eene kleinere koepel of kooptaananda lastaaren. Het den bouw dezer kerk begon men de fundamenten te graven en te bouwen in 1647. De muren reeds tot eene zekere hoogte opgehaald zijnde, heeft de voortgang van het werk, wegens gebrek aan geld, eenige jaren stil gestaan, doch is weder hervat in 1655 of 1660 en in 1667 het gebouw voltooid. Den 6 Julij des laatstgemelden jaars is deze

marmeren praalgraf der Luitenant-Admiralen , de gebroeders *EVENTSEN* , is bij de beschrijving der Nieuwe kerk het noodige aangemerkt. Ook buiten en binnen had deze kerk , voor den opmerkzamen beschouwer alle blijken van eenen lateren en niet voltooiden herbouw. Buiten , aan den zuidelijken muur van het koor , tusschen den derden en vierden pilaar , gerekend van den ingang der kerkmeesterskamer , was een oud , eenvoudig gedenkstuk geplaatst , bestaande in eenen langwerpigen steen , waarop twee handjes waren uitgehouwen , welke eene rol vasthielden ; de letters , die voormaals het bijschrift uitmaakten , waren echter in den laatsten tijd grootendeels verdwenen , en uit hetgeen er nog van overig was kon niets gelezen worden. De overlevering zegt dat het geplaatst was ter gedachtenis van een paar jonge lieden , welke in den echt zouden worden ingezegend , maar beiden , bij het geven van de regterhand , dood bleven.

De Gasthuiskerk is in het jaar 1798 aan de R. K. afgestaan , en thans bij de Afgescheidenen in gebruik.

De Vischmarkt kerk , dus gemeenlijk wegens hare nabijheid aan de Vischmarkt genoemd , droeg eigenlijk den naam van *Bachtsgravenhovekerk* , als gelegen achter 's *Gravenhof* , want *bachten* wil , in oud Vlaamsch , zoo veel als *achter* zeggen. Dit *Gravenhof* stond voorheen in de naburige 's *Gravenstraat* , die er haren naam nog van behouden heeft. Zij werd ook wel de *Zusterkerk* , en de straat , in welke zij stond , de *Zusterstraat* genaamd , naar zeker klooster , in 1475 door Jonkvrouwe *MARGRIET SIMONS DUTSCHDOCHTER* , met hulp van vrienden , voor vrouwen van den derden regel van *St. FRANCISCUS* , gesticht tot een *Zusterhuis* , met de daaraan palende huizing , volgens zeker privilegie , door *FILIPS* , Hertog van *Oostenrijk* , aan de linnenwevers binnen *MIDDELBURG* , op den 15 September des jaars 1448 , gegeven. Het gebouw , dat maar klein was , werd in het jaar 1630 aanmerkelijk vergroot en aan de godsdienst toegewijd. Deze kerk is , wegens het verminderd getal Predikanten den 1 Februarij 1808 gesloten en den 8 September 1808 voor afbraak verkocht. De plaats , waar zij gestaan heeft , is tot een tuin ingerigt , welke aan een der belendende huizen getrokken is.

De Evangelisch-Lutherschen te *MIDDELBURG* hebben zich eerst beholpen met hunne godsdienst in bijzondere huizen te verrigten tot den jare 1617 , wanneer , bij vermeerdering van de leden der gemeente , door den kerkeraad , op den 9 Februarij 1617 , een pakhuis gekocht en tot eene kerk ingerigt werd , doch welke , door brand twee malen onbruikbaar geworden zijnde , van tijd tot tijd hersteld en verbeterd moest worden , tot dat , door den aanwas dezer gemeente en de opname der *Salzburger Emigranten* , volgens eene overeenkomst tusschen de drie Vroedschappen van *MIDDELBURG* , *Vlissingen* en *Veere* , den 17 Mei en 11 October 1752 gesloten , deze kerk tot de openbare godsdienstige bijeenkomsten te klein geworden zijnde , door de Regering der stad , in den jare 1758 , aan deze gemeente vergund is geworden eene nieuwe kerk met eene Predikantswoning en schoolhuis te mogen bouwen , waartoe de plaats van stadswegge , door de Regering , zonder eenige kooppenningen noch cijnsen , aangewezen en geschonken is , volgens Resolutie , ten Rade der stad *Middelburg* , dato 11 Januarij 1758 , en tot goedmaking der bouwkosten aan deze gemeente toegelaten , zoo in *Zeeland* als in *Holland* en *Duitschland* , collecten te doen , zijnde , ter meerdere bevordering der collecten in de *Nederlanden* , de collectant voorzien geworden van eene voorschrijving en aanbevelings-brief van *Burgemeesters* , *Schepenen* en *Raden* der stad *MIDDELBURG* , in dato 4 Mei

1740. Dan, daar de ingezamelde penningen niet toereikende waren, om alle de bouwkosten daaruit goed te maken, hebben de Staten van Zeeland, bij besluit van den 27 Februarij 1741, den kerkeraad der Luthersche gemeente te MIDDELBURG gemagtigd tot het doen eener tontine-negotiatie, bij instervende lijfrenten, met vrijdom van alle 100ste en 200ste penningen, of oude lasten voor altoos, van eene capitale som van 500 ponden Vlaamsch (5000 guld.), van welke genegotieerde gelden vervolgens zijn aangekocht voor 20,000 guldens aan obligatien ten laste der provincie Zeeland, die ter verzekering der geïnteresseerden in de tontine-negotie voor kapitaal en renten zijn geplaatst geworden. De kerk, aan de zuidzijde van het *Molenwater* staande, lang ruim 26 ell., breed 13 ell. buiten de opgaande muren, is een zeer schoon gebouw, gesticht onder het beleid van den Stads Bouwmeester J. DE MENCK. Zij werd ingewijd den 20 Mei 1742 (blijkens onder anderen eenen gedenkpenning met de afbeelding der kerk) en heeft een fraai orgel. De tafel binnen het doophek is men aan de mildadigheid van den Majoor POTKAMER verschuldigd. In het jaar 1748 bekostigden de leden der gemeente reeds eene zilveren kan en een zilveren, van binnen vergulden, kelk, voor de bediening des H. Avondmaals en een fraai bewerkt zilveren doophekken. Bij het vijftigjarig jubilé dier kerk is het orgel versierd met een verguld beeld en twee dito vazen, welke voorwerpen, den 6 October 1792, ten geschenke zijn gegeven door Mr. DANIEL RADENACHER VAN NIEUWERKERKE (1).

De kerk der Doopsgezinden, op de *Hoogstraat*, vroeger een burgerhuis, waarin men zamenkwam, is thans eene zeer nette eigenlijke vergaderplaats, met een orgel voorzien. Zij werd in het jaar 1658 in orde gebragt, en was sedert als zoodanig bij die gem. in gebruik.

De Christelijke Afscheidenen hadden, sedert het jaar 1841, voor de uitoefening hunner godsdienst een bijzonder huis op den *Kinderdijk* aangekocht, hetwelk van binnen tot eene kerk was ingerigt, doch als zoodanig geen uiterlijk aanzien had. In 1845 is die gemeente door aankoop eigenaar geworden van de zoogenaamde Gasthuiskerk, dus naar het daarnevensstaande gasthuis genoemd, waarin thans de dienst verrigt wordt. Zij werd in het jaar 1589 tot eene predikplaats voor niet Roomschen geopend, eerst te dienste der Engelschen, zijnde het gestoelte van den Courtmeester, onder eene soort van triumfboog, daar nog in overig. In Julij 1621 verzocht evenwel de kerkeraad der Nederduitsche gemeente, om deze kerk en een tienden Predikant; dien ten gevolge kwam zij bij deze in gebruik en den Engelschen werd hunne tegenwoordige kerk toegevoegd. In het jaar 1798 werd zij aan de R. K. gem. afgestaan, die haar als kapel gebruikte en aan de H. BARBARA toewijdde, doch in 1845 in het openbaar verkochten. Het is een oud, eenvoudig en niet groot gebouw.

De Roomsche-Katholieke kerk, aan den H. Petrus toegewijd, staat op den *Stads Binnensingel*, genaamd den *Blaauwendijk*. Dit gebouw uit eenige onderscheidene huizen zamengesteld, is met een kostbaar altaar en een fraai orgel voorzien; de tijd, wanneer daarin de openbare dienst is begonnen, is niet bekend, ofschoon in de notulen

(1) Men die meer in het bijzonder omtrent deze kerk en de Evangelisch-Luthersche gemeente te MIDDELBURG willen onderrigt wezen, verwijzen wij naar H. HAARING, *Festrede over het honderdjarig bestaan der Evangelisch-Luthersche kerk, te Middeldburg*. MIDDELBURG 1842.

der stad, van het jaar 1682, reeds van eene R. K. kerk wordt melding gemaakt, welker gebruik door de Regering verboden werd.

Er is thans eene fraaije R. K. kerk, in de *Noordstraat*, in aanbouw.

Vóór de Hervorming hadden de R. K. hier, behalve de Oude-Noordmonster- of St. Pieterskerk en de Nieuwe-Oostmonster- of Lieve Vrouwekerk, nog eene kerk, de St. Maartenskerk geheeten, staande op de tegenwoordige *Groote-Markt*. Deze kerk was in het jaar 1590 gebouwd en werd in het jaar 1479, op den 7 Junij, door Keizer MAXIMILIAAN en zijne huisvrouw MARIA, begiftigd met een kapittel van 12 Kanunniken. Zij had den naam van West-Monster, in tegenstelling van de beide anderen. Het regt van voorstelling tot deze kerk, kwam op zekere voorwaarden den Graven van Holland en Zeeland toe. De Hervormden hebben deze kerk echter ook nog gebruikt van 19 September 1574 tot 15 Maart 1575, na welken tijd de stad haar heeft doen afbreken, ten einde de markt te vergrooten. De steenen, het ijzerwerk, de klokken en al het overshot zijn op bevel der Regering voor eenen geringen prijs, te weten voor 1820 gulden, ten behoeve der armen verkocht aan zekeren PIETER PIETERSZ.

Men had, vóór de Reformatie, te MIDDELBURG, behalve de Abdij, nog vijf Mans- en drie Vrouwenkloosters. De Manskloosters waren: het Duitsche-huis, in de *Wagenaarstraat*, op de plaats, waar thans het Provinciaal Gerechtshof gevonden wordt; het Klooster der Tempeliers, in de *St. Janstraat*, dat, na het uitroeijen dier orde, door de Heeren VAN BOASSELE aan de Minderbroeders gegeven is, welke Broeders later Observanten geworden zijn, terwijl het gebouw na de Hervorming tot eene Bank van Leening is ingerigt; het Klooster van St. Augustinusorde, in het *Schuttershofstraatje*, eertijds het *Augustijnestraatje*, later het *Schuttershof* van den Edelen Handboog; het Klooster der Bogaarden, in de *Spanjaardstraat*, thans dienende tot Stallingen van eenen Huurkoetsier en de kapel tot Fransche kerk, en het Klooster der Cellebroeders, in het *Cellebroedersstraatje*, waarvan de gebouwen later zijn ingerigt tot een Krankzinnigenhuis, doch thans gedeeltelijk door de commissie voor spijsuitdeeling aan behoeftigen voor eene Soepkokerij gebruikt wordt, terwijl de kapel tot Engelsche kerk dient. De Vrouwenkloosters zijn geweest: Bachtensteene of het Zwarte Zusterklooster, aan de *Balans*, later tot een Schuttershof ingerigt en thans eene Sociëteit, nog dien naam dragende; Bachtgravenhove of het Graauwe Zusterklooster, in de *Zusterstraat*, dat van 1475 dagteekende en waarvan de kapel later tot Hervormde kerk gediend hebbende, zoo als wij hierboven gezien hebben, in het jaar 1808 is afgebroken, en het Begijnshof, aan de *Bree*, dat in het laatst der twaalde of het begin van de dertiende eeuw reeds werd opgerigt, thans uit particuliere woonhuizen, meest van behoeftigen, bestaande.

De Kerk of Synagoge der Israëlieten, uitgang hebbende in de *Heerenstraat*, was vroeger het eigendom van BENJAMIN en HEYMAN LEVI, doch is op den 15 Mei 1705 door dezen verkocht aan vijftien huisgezinnen van die gezindheid, door welken het, met goedkeuring der Regering tot eene synagoge is ingerigt. Vóór dien tijd hadden de Israëlieten geene openbare kerk binnen deze stad.

Onder de godshuizen van MIDDELBURG noemen wij eerst: het Gasthuis, in den *Langendelft*, dat reeds aanwezig en vóór het jaar

1594 bekend was onder den naam van St. Barbara-Gasthuis, als zijde aan St. BARBARA toegeheiligd. Vroeger diende het alleen tot de verpleging van vreemdelingen, thans worden alle personen zonder onderscheid, zoo wel voor partikuliere rekening, als voor die der armenbesturen, daarin opgenomen. Dit gesticht heeft nog vele fondsen en vaste goederen, en is daarmede bijzonderlijk begiftigd door zekeren JONAS MAYNS den Ouden, Burgemeester der stad Vlissingen, bij nustersten wil van den 11 November 1605.

Het Zieken-en-Simpelhuis, staande aan de Heerengracht, is door de stad gesticht in de jaren 1781 tot 1784; het dient tot inwooning van oude en ongeneeslijke personen. In 1812 is op last van den toenmaligen Prefect, het tegenwoordig voorgebouw tot een Simpelhuis aangelegd, en zijn daartoe eenige naburige huizen door de stad aangekocht. Bij Koninklijk besluit van 25 Junij 1845 is dit Simpelhuis, bozeer slechts voorloopig en tijdelijk, tot eene bewaarplaats van krankzinnigen erkend; doch in het jaar 1845 is het opgeheven en aan het gebouw nog geene bepaalde bestemming gegeven. Het vorige Simpelhuis was het oude Cellebroersklooster, welks kapel nu nog de Engelsche kerk is; het werd in het jaar 1611 tot een zoodanig gesticht ingerigt.

Het Burger-Weeshuis, op het Molenwater, werd in 1718 gebouwd, grootendeels uit eene ruime erfmaking eener rijke burgeres, genaamd LUDIA BORREYS, wed. VERBRUGGE, † 5 Augustus 1717, en moest volgens nustersten wil der testatrice bestemd blijven, voor wettige kinderen uit den burgerstand en van de Hervormde godsdienst. Bij de vernietiging van het Armen-Weeshuis, in 1812, heeft men zich vernietigd gezien, hiervan voor eenigen tijd af te wijken, doch thans is dit gesticht gelukkig weder tot zijn oorspronkelijk doel teruggebragt. Ook dit gesticht is bij onderscheidene erfmakingen rijkelijk begiftigd, zoodanig dat een dertigtal der daarin geplaatste weezen uit de fondsen van dit huis onderhouden worden.

Alle drie de bovengenoemde gestichten staan, overeenkomstig het Vorstelijk besluit van den 51 December 1814, onder de administratie van een centraal bestuur, zijnde het collegie van Regenten over de godshuizen.

Het Stads Werkhuis; voorheen het Arm-Weeshuis, in de Noordpoortstraat, is in het jaar 1817 opgerigt, met het voorname doel om de bedelarij te weren, en wordt uit stedelijke fondsen onderhouden. Het dient bovendien nog tot een Provinciaal depôt van bedelaars, voor dat deze naar de kolonien van weldadigheid worden verzonden. Het beheer over dit gesticht is opgedragen aan de commissie van bestuur over de Armeninrigtingen en Armenscholen. Voorts heeft men in dit gebouw nog de localen der Provinciale Geneeskundige school tot aankweeking van Heelmeesters en Vroedvrouwen, welke in 1825 binnen MIDDELBURG is tot stand gebragt.

Onder de instellingen van liefdadigheid, welke behalve de bovengenoemde gestichten aldaar bestaan, kunnen nog worden grangschikt: De Commissie tot het bezoeken van armen en behoeftigen, bestaande uit een zestigtal bezoekers, welke weder zijn verdeeld in zes wijkcommissiën, terwijl de hoofddirectie bestaat uit zeven leden, van welke een President en een Secretaris is; de Commissie: *Loon voor Werk*, zamegesteld uit tien leden, van welke een President en een Secretaris is; de Commissie tot spijsuitdeeling des winters aan behoeftigen, uit acht leden bestaande, van welke een

Voorzitter en een Secretaris; de Commissie van moederlijke liefdadigheid; vier leden tellende; de Zeeuwsche Dorcas.

Bovendien bevat de stad MIDDELBURG nog de volgende inrigtingen: Het Zeeuwsche genootschap der wetenschappen, in het jaar 1768 te Vlissingen opgericht, doch ten jare 1801 in het Museum der stad MIDDELBURG overgebracht, en thans bestaande uit eenen Voorzitter, eenen Vice-Voorzitter, 38 Directeuren en 150 leden; twee Natuurkundige gezelschappen, het eene wekelijks voor Heeren, en het andere om de veertien dagen voor Dames; een bloeiend Departement der Maatschappij: *Tot Nut van 't Algemeen*, sedert 10 December 1793 bestaande, en 250 leden tellende, met eene Spaarbank en eene Leesbibliotheek; een Departement der Nederlandsche Maatschappij tot bevordering der nijverheid; een Departement der Maatschappij tot bevordering der beeldende kunsten; eene Afdeeling van het bijbelgenootschap; eene Afdeeling van het zendelinggenootschap; een Vrouwelijk hulp-zendelinggenootschap; eene Afdeeling van het Nederlandsch tractaatgenootschap; eene Afdeeling van het genootschap tot zedelijke verbetering der gevangenen; eene Afdeeling der Maatschappij tot bevordering der toonkunst; een Departement van het Groninger instituut van doofstommen, ongeveer 90 leden, onder welken de minder betalende Donateurs, tellende; eene subcommissie der Maatschappij van Weldadigheid, en een Genootschap tot bevordering van landbouw en veeteelt, in 1844 opgericht. In het jaar 1855 was hier ook eene Maatschappij van Veeverzekering opgericht, welke echter thans ontbonden is.

Het onderwijs is binnen de stad MIDDELBURG op eenen vrij hoogen trap; behalve het stedelijk Gymnasium, op hetwelk zoo wel het Latijn en Grieksch, als de nieuwe talen, met de overige bijvakken geleerd worden, en hetwelk thans door ruim 20 leerlingen bezocht wordt, heeft men hier nog een Instituut voor het middelbaar onderwijs, voor mannelijke leerlingen, dat 30 leerlingen telt; een Stads Fransche kostschool, voor vrouwelijke leerlingen, waar ruim 30 meisjes onderwijs genieten; eene Openbare school voor de Nederlandsche taal, dat door ruim 40 leerlingen bezocht wordt; eene Stads Armenschool met ruim 600 leerlingen; eene Nederlandsche Israëlitische godsdienstige school, met nagenoeg 40 leerlingen; eene Stads Armen-bewaarschool; eene Zondagschool, en zes Bijzondere scholen, welke acht laatste scholen gezamenlijk door ruim 600 leerlingen bezocht worden, terwijl op eene daarvan mede onderwijs gegeven wordt in de Fransche en Engelsche talen.

Te MIDDELBURG waren vroeger ook drie schuttershoven, te weten: dat van den Handboog, het tweede van den Voetboog, het derde van de Busse.

Het eerste en oudste was het Schuttershof van den edelen Handboog. Voorheen stond het buiten de Seispoort, maar in het jaar 1572 werd het ten eenenmale verwoest, waarschijnlijk ter oorzaak van de belegering der stad. Het gebouw, dat de schutters vervolgens betrokken, staande bij de *Vlasmarkt*, had een fraai torentje. Volgens privilegie van FILIPS VAN OOSTENRIJK, van den 6 Maart des jaars 1501, mogt zulk een, die een ander aldaar kwettede of doodde, na geroepen te hebben: „Sta buiten!” noch in het burgerlijke, noch in het lijfstraffelijk in regten betrokken worden.

Het Schuttershof van den Voet- of Kruisboog, stond op de *Balaas*, ter plaatse, daar eertijds Bachtensteene of het Zwarte-zusterklooster plagt te staan, hetgeen bij vergunning des Bisschops van Utrecht afgebroken werd. Voorheen werd de Schutterskoning met eene kroon gekroond, die naderhand in een halsband veranderd werd, welke jaarlijks in handen en bewaring van kwartiermeesters, of thesaurieren, moest gebracht worden. Thans is dit gebouw tot eene Sociëteit ingerigt.

Het Schuttershof van de Busse of der Kloveniers (1) stond voorheen op de zuidzijde van den *Dam*, daar hun wapen in den voorgevel gemetseld stond. Dit gebouw was in het jaar 1607 door een ander vervangen en in Augustus van dat jaar aan het Kuipersgilde verkocht, die er de Kuipersgildekamer van maakte, waardoor het *Schuttershof*- of *Molenstraatje* den naam van *Kuipersgang* heeft verkregen. In het gezegde jaar schonk de stad den schutters een ander erf op den Binnensingel, regt over de *Langeville*, daar zij een deftig gebouw met eenen sierlijken toren stichtte, waartoe de stad aan de Broederschap 600 ponden Vlaams (5000 guld.) gaf. Deze toren was, in het midden der vorige eeuw, door den bliksem getroffen, zoodat hij moest afgebroken worden. Thans dient dit gebouw tot een Militaire Hospitaal.

Alle drie deze schuttershoven waren deftige gebouwen, van ruime zalen en zeer groote welbeplante hoven voorzien, daar men met hoog of bus uit vermaak naar het wit schoot. Van binnen waren de kamers en vertrekken versierd met eene menigte schilderijen, waarin de Schutters of Konfreren van ouderen en jongeren tijd, zoo in ouder- als nieuwerwetsche toerusting en kleeding, waren afgebeeld. Men kon daarin, zoo als in andere herbergen, behoorlijk van alles geries worden; doch niemand mocht er huisvesting krijgen, dan alleen in sommige buitengewone gevallen. Zij genoten, boven de gewone tappers, eenige vrijheid van accijs, en strekten veeltijds tot uitspanning der burgerij; het aarrigten van gilden- of andere groote maaltijden en diergelyken. Oudtijds was der Schutters of Konfrerijen voornaamste doel zich te oefenen in den wapenhandel van dien tijd, om alle muiterij en oproer te weren, de vijanden af te keeren en bovendien de Prinsen des Lands bij hunne plegtige inhuldigingen of inhalingen, als lijfwachten te vergezellen. In de omgangen gingen zij in het harnas en moesten bonte mouwen dragen. De Schutterskoningen genoten, zoo lang zij Koning waren, vrijdom van accijs voor één vat wijn. De schutterijen plagten mede in gewigtige zaken, bij die van wet en Raad, gedagvaard te worden, nevens die van Rhetorica en de voornaamste gilden, om over stads oorbaar te helpen raadplegen. Hunne Regenten bestonden in eenen Boekhouder en drie Bedelers.

Vroeger was hier ook eene Rethorijkkamer, welke reeds sedert meer dan ééne eeuw is vernietigd. Het gebouw, waarvan mede geen spoor meer overig is, stond in de *Noordstraat*, tegenover de linkerzijde van het Stadhuis. Zij voerde tot blazoën en zinspreuk: *Het Bloemke Jesse* of *In-minnen groeiende*, en was, in het jaar 1450, ingesteld en met privilegiën en ordonnantiën der Regering begiftigd. In het jaar 1507 wou zij, op het Rethorijkspel te

(1) Eigenlijk *Colubryners*, naar de vroegste benaming der snaphanen; zie onder anderen J. AN DERBEEK, *Wandelingen door het eiland Walcheren*, bl. 27.

Reimerswaal, zeven tinnen stopen en tien tinnen kannen, waarop het wapen der stad Reimerswaal en het advijs der kamer geschilderd stonden, welke vervolgens op deze kamer ter loffelijker gedachtenis bewaard werden. Reeds vóór het midden der voorgaande eeuw waren alle Leden, waaronder ook doorgaans van de aanzienlijkste der stad, uitgestorven, en het huis, dat met bekwame vertrekken voorzien was en in welke somtijds eenige tooneelstukken door de Rethorijkers vertoond werden, verkocht en in eene herberg veranderd.

Te Middelburg zijn de volgende vermaarde mannen geboren: De Godgeleerden: JACOBUS MIDDELBURGENSIS, Suffragaan van den Biscop van Kamerijk, met wien ERASMUS briefwisseling hield in 1499; PETRUS XIMERIUS of XISENIUS, † in Julij 1595; MAXIMILIAEN TEELLINGCK, geb. 26 April 1602, † 26 November 1633, als Predikant te Middelburg; diens broeder JOHANNES TEELLINGCK, † in Mei 1675, na slechts ééne leerrede gedaan te hebben, als Predikant te Leeuwarden; ADAM BOREEL, Heer van *Duinbeke*, geb. 2 November 1602, † in Julij 1654, die ook de Nederduitsche lier handteerde; PETRUS WITTENWRONGEL, geb. in 1609, † 7 December 1662; JOANNES DE MEY, geb. 2 September 1617, † 8 April 1678, als Professor Primarius Theologiae et Philosophiae en Predikant te Middelburg; JOHANNES BECIUS, geb. omstreeks 1622; JACOBUS BEUS, die in het midden der zeventiende eeuw Predikant te Tholen was; diens broeder MELCHIOR BEUS, die Predikant te West-Souburg geweest is, en wiens *Kort begrip der Christelijker religie*, hetwelk hij, op last der klassis van Walcheren, had zamengesteld, tot nog op het einde der vorige eeuw in gebruik is gebleven en zelfs in het Maleisch vertaald is; GISLENIUS PERDUIJ, geb. 15 October 1650, † 17 Augustus 1708, na drie jaren Rector of Hoofd van een klooster te zijn geweest; GULLIELMUS VAN LAKE, die in de laatste helft der zeventiende eeuw leefde; JOHAN STEENGRACHT, geb. in 1653, † 50 Januarij 1703, als Secretaris van den Raad ter Admiraliteit in Zeeland; GUALTERUS BOEDAAN, geb. in Mei 1637, † 14 Februarij 1681, als Predikant te Amsterdam; diens zoon PETRUS BOEDAAN, geb. in Augustus 1666, † 50 Mei 1754; DAVID KSIJBE, geb. 15 Julij 1659, † 8 November 1701, als Predikant te Leyden; MELCHIOR LEYDEKKER, geb. 23 Januarij of, volgens anderen, 21 Maart 1642, † 6 Januarij 1721, als Hoogleeraar in de Godgeleerdheid aan de Hoogeschool te Utrecht; diens broeder JACOBUS LEYDEKKER, geb. 9 Mei 1636, † 1 Mei 1729, als Predikant in zijne geboorteplaats; FREDERICUS VAN LEENHOR, die mede de Nederduitsche lier handteerde, geb. in Augustus 1647, † in November 1712; SERVATIUS HAZEVOET, geb. 2 April 1657, † 17 April 1725, als Predikant te Vlissingen; JACOBUS FRUTTEN, geb. 5 Junij 1659, † 23 Mei 1751, als Predikant te Rotterdam; PIETER BODDAERT, geb. 4 Augustus 1659, † 14 Maart 1752, na Burgemeester in zijne geboorteplaats te zijn geweest; DANIEL LE ROY, geb. 8 October 1661, † 11 Mei 1711, als Predikant te Rotterdam; JOHANNES D'OUTREIN, die mede de Nederduitsche lier handteerde, geb. 17 October 1662, † 24 Februarij 1722, als Predikant te Amsterdam; IZAAK SCHROER, geb. 7 September 1697, † 19 November 1750, als Hoogleeraar der kerkelijke geschiedenis aan de doorluchtige school van zijne vaderstad; JOHANNES KIEN, die in het begin der achttiende eeuw leefde; AEGIDIUS GILLISSEN, geb. 12 Julij 1712, † 15 Junij 1800, na Hoogleeraar in de Godgeleerdheid, eerst te Francker en daarna te Leyden te zijn geweest, en PETRUS ABRESCH, geb. in 1755, † 11 December 1812, als Hoogleeraar in de Godgeleerdheid te Groningen; JACOBUS WILLENSSEN, die, in het begin der achttiende eeuw geb., later

Predikant en Hoogleeraar in de Godgeleerdheid te Middelburg was en op het laatst hier eeuw overleed.

De Regtsgeleerden: JACOBUS ANTHONI of JACOB ANTHONISZ, die in het begin der zestiende eeuw Hoogleeraar in het Kanonieke regt te Brussel was; PETRUS NICOLAI a Middelburge, die tevens een bekwaam Godgeleerde was; EVERHARDUS NICOLAI, † in 1360, als President van den grooten Raad te Mechelen; NICOLAAS NICOLAI, Raadsheer bij FILIPS II, Koning van Spanje, die tevens Dichter en Geschiedschrijver was; APOLLONIUS SCOTTE, † 1 November 1639, als Raadsheer in den Hoogen Raad te 's Gravenhage; CORNELIS CAU, geb. 1 Junij 1616; ANTHONY DE HUBERT, geb. in Januarij 1645, † in 1702, als Raadsheer in den Hoogen Raad te 's Gravenhage; JOHAN SCHORER, die mede de Latijnsche lier handteerde, † 29 Mei 1703, als Pensionaris in zijne geboortestad; CORNELIS BYNKERSBOEK, geb. 29 Mei 1675, † 13 April 1745, als Voorzitter van den Hoogen Raad over Holland, Zeeland en Friesland; MR. WILLEM SCHORER, President van den edele hove en leenhove van Vlaanderen, geb. in 1716, † 6 December 1800; MR. JAN BOTH HENDRIKSEN, geb. 20 Februarij 1744, † 28 Augustus 1817; MR. JACOB HENDRIK SCHORER, geb. 3 Februarij 1760, † 19 Januarij 1822, als Oud-Gouverneur der provincie Zeeland, na van het jaar 1816—1819 Curator der Hoogeschool te Leyden te zijn geweest; MR. ANTONI WILLEM PHILIPSE, geb. in 1766, † 8 Februarij 1845, als President van den Hoogen Raad der Nederlanden.

De Staatsmannen: JACOB BOREEL, geb. 28 October 1552, † 19 December 1636, na in 1618 Afgezant bij JACOB I, Koning van Groot-Brittanje te zijn geweest; diens zoon WILLEM BOREEL, geb. 2 Maart 1591, † te Parijs 29 September 1668, na in onderscheidene buitenlandsche hezendingen veel lof te hebben verworven; JAN BOREEL, geb. 22 April 1537, † 1 November 1629, als Raadpensionaris der Staten van Zeeland; diens zoon JOHAN BOREEL, Heer van Westhoven, geb. in 1621, † 10 Maart 1675; na buitengewoon Gezant aan het Hof van Engeland te zijn geweest; JACOB SCOTTE, † in 1641, na onderscheidene Staatscommissien te hebben bekleed; PAULUS VAN DE PERRE, geb. in 1598, † 1655, als Gezant aan het Hof van St. James; JOHAN DE KNUYT, † in 1634, als Representant van den eerste Edele in Zeeland; ADRIAEN VETH, † 13 November 1665, als Raadpensionaris van Zeeland; MICHEL MICHIELSZOON, geb. omstreeks het midden der zeventiende eeuw, † in 1684, als Pensionaris van Middelburg, terwijl hij ook door zijne *Burlesque notulen van de Staten van Zeeland*, als Dichter bekend is; PIETER DE HUYBERT, geb. 1 April 1622, † 7 Januarij 1707, na extraordinaris Ambassadeur aan de Hoven van Zweden, Polen en Brandenburg te zijn geweest; JACOB VAN BORSSELE, geb. in 1622, † in 1686, na in 1665 een der afgezonden geweest te zijn naar den Bisschop van Munster, om de geschillen, reeds in 1637 begonnen, te vereffenen; AERNOUT VAN CITTERS, geb. 10 December 1635, † 12 October 1696 te Madrid, als Ambassadeur aan het Hof van Spanje, na eerst Ambassadeur bij den Koning van Groot-Brittanje te zijn geweest; diens kleinzoon WILHELM VAN CITTERS, geb. 1725, † 17 Augustus 1802, na in 1772 een der Afgevaardigden tot de onderhandelingen te Brussel en van 1764 tot 1767 Vertegenwoordiger van den eerste Edele in Zeeland te zijn geweest; LAURENS PIETER VAN DER SPIEGEL, geb. 19 Januarij 1757, † in 1800, na Raadpensionaris der Staten van Holland te zijn geweest; JOHAN ADRIAAN VAN DE PERRE, Heer van *Nieuw-Erve en-Welsingen*, geb. 25 December 1758, † 8 April 1790, na Vertegenwoordiger van den eerste Edele in Zeeland te zijn geweest;

Mr. MEINARD VAN VISVLIET, geb. 13 December 1702, † 13 Julij 1799, na eerst Pensionaris zijner geboortestad en daarna Opperboekhouder der Oostindische Compagnie te zijn geweest; Mr. EGBERT PIETER VAN VISVLIET, geb. 12 October 1736 † 6 Januarij 1799, die tevens een bekwaam Geneesheer was. JEAN HENRI APPELIUS, geb. in 1767, † te 's Gravenhage 12 April 1828, als Minister van Finantien van het Koninkrijk der Nederlanden.

De Gouverneur-Generaal van Neerlands-Indië, REINIER DE KLERK, geb. 22 November 1710, † 1 September 1780.

De Zeevaarders: APOLLONIUS SCHOT, uit het begin der zeventiende eeuw; JAN SOMER, uit het midden dier eeuw; JACOB ROGGEVEEN, geb. in het laatst van Januarij 1659, † in het begin van Februarij 1729; DANKE AMYS HARINGSMA, geb. 6 Mei 1757, † 2 December 1840, als Oud-Vice-Admiraal en diens broeder MARINUS JACOBUS HARINGSMA, geb. 26 October 1761, † 22 November 1838, mede als Oud-Vice-Admiraal.

De Krijgsmann JACOB SCOTTE, die in het jaar 1574 de Spanjaarden buiten MIDDELBURG, niet ver van Brigdamme, versloeg.

De Genees-Heel-en-Kruidkundigen: TOBIAS ROELS, die in het begin der zeventiende eeuw leefde; CORNELIS HERLS, mede in het begin der zeventiende eeuw, Stads-Chirurgijn in zijne geboortestad; CASPARUS PELLETIER of PILLETIER, † in 1659; ANTHONY EVERAERTS, † 28 April 1679, als Geneesheer in zijne geboorteplaats; CORNELIS VAN DE VOORDE, die in het midden der zeventiende eeuw leefde, † in of na 1686; STEVEN BLANCHARD of BLANKAERT, meer bekend onder den naam van STEPHANUS BLANCARDUS, geb. 24 October 1630, † 25 Februarij 1702, als Geneesheer te Amsterdam; MICHEL PILLE, uit het begin der achttiende eeuw; JAN KOUWENBURG, die in het begin der achttiende eeuw leefde en BOUDEWIJN DOBBELAAR DE WIND, geb. 1775, † 14 December 1818, als Geneesheer in zijne geboorteplaats.

De Wijsgeeren: THEOBALDUS AB HOGEHLANDE, die tevens een vermaard scheikundige was; JOHANNES HARTHEBELS, † 23 Junij 1776, als Hoogleraar in de Wijsbegeerte te Utrecht en DIONYSIUS VAN DE WIJPERSE, geb. 18 Maart 1724, † 8 October 1808, na Hoogleraar in de Wijsbegeerte, Wis- en Sterrekunde aan de Hoogeschool te Leyden te zijn geweest.

De Wiskundigen: PAULUS MIDDELBURGIIUS, eigenlijk PAULUS VAN MIDDELBURG, die tevens een vermaard natuur-, geneeskundige en godgeleerde was, geb. in 1445, † 15 December 1554, als President van het concilium van Lateranen te Rome na eerst Bisschop van Orbini, in Italië, te zijn geweest; PETRUS CAPITANEUS, die tevens een bekwaam Geneeskundige was, geb. in 1512, † in 1557, als Hoogleraar in de Geneeskunde te Kopenhagen en Lijfarts van den Koning van Denemarken; HENRIK VAN LANSCHOT, ISAAK BEEKMAN, † 20 Mei 1657, als Rector der Latijnsche scholen te Dordrecht; ADRIAAN DE NEEF, die in het laatst der zeventiende eeuw geleefd heeft; DANIEL WAELWEL, geb. 2 Februarij 1634, † 14 Februarij 1736; en JOHAN PIETER BOURJE, die tevens een bekwaam Schilder was, geb. 27 April 1774, † 12 Maart 1834.

De Oudheid- en Geschiedkundigen: ADRIANUS VALERIUS of, zoo als zijn eigenlijke naam was, ADRIAEN VALERY, die in 1626 de *Nederlandsche Gedenck-clanck* in het licht zond; WILLEM GOEREE, geb. 11 December 1635, † 5 Mei 1711, als Boekverkooper te Amsterdam; PIETER DE LA RUE, die mede een niet onbekwaam Nederduitsch Dichter was, geb. 30 Mei 1695, † 1 December 1770, als Rekenmeester in

de Grafelijkheids-Rokenkamer van Zeeland; JOSUA VAN IPEREN, die ook met bekwaamheid de Nederduitsche en Latijnsche lier handteerde, geb. 25 Februarij 1726, † 11 Februarij 1780, als Predikant te Batavia, en Mr. ZACHARIAS PASPOORT, Heer van *Grijpskerke en Poppendamme*, geb. 3 Maart 1759, † 29 Junij 1824, na in het jaar 1820 eene *Beschrijving van Zeeland*, ten verfolge op het 9^{de} en 10^{de} Deel van den *Tegenwoordige Staat der Nederlanden*, te hebben in druk gegeven.

De Nederduitsche Dichters: JAN FRUITIER, uit de zestiende eeuw; JOHAN DE BRUNE, geb. in 1585, † in 1638, als Raadpensionaris der Staten van Zeeland; JOANNES DE SWAEP, die in het begin der zeventiende eeuw leefde; JOHANNES WILMERDONX, die in het midden der zeventiende eeuw Hoogleeraar aan de Illustreschool zijner geboortestad was; MATTHIAS VAN WESTHUYSE, † 29 Mei 1679, als Geneesheer in zijne geboortestad; REMIGIUS SCHRIJVER, † 11 Februarij 1681; IZAAK VAN HOORNBEK, † 3 November 1682, als Rector der Latijnsche school in zijne geboortestad; NICOLAUS VAN HOORN, die in de laatste helft der zeventiende eeuw gebloeid heeft; ALEXANDER DE MUISE, geb. 9 Mei 1635, † 24 Mei 1719; JACOB LUTT, uit de zeventiende eeuw; JOHAN STEENGRACHT, die in de eerste helft der achttiende eeuw bloeide en Pensionaris in zijne geboortestad was, geb. in 1692; ADRIAAN DE KLEERCK, die in het begin der achttiende eeuw leefde; ADRIAAN UYTERSCHOOT, uit het begin der achttiende eeuw; JACOB WILLENSSEN, † 22 Junij 1712, als Kiesheer zijner geboortestad; PIETER BOBDAERT, geb. 6 Junij 1694, † 28 Januarij 1762, en PIETER JOHANNES HERON, geb. in 1778, † 18 September 1818.

De Latijnsche en Grieksche Letterkundigen: MATTHIAS MARTINEZ DE WAUCCQUIER, † in 1642, als Corrector op de drukkerij van PLANTJIN te Antwerpen, terwijl hij zelf een *Latijnsch-Grieksch, Fransch en Vlaamsch Woordenboek* vervaardigde; FRANS ANTHONIE BOSSE, geb. 14 September 1775, † 23 December 1859, als Rector der Latijnsche scholen te Leyden, en JOHANNES KAPPEYNE VAN DE COPPELO, geb. in 1790, † 27 April 1855, als Rector der Latijnsche scholen te 's Gravenhage.

De Latijnsche Dichters: HUGO FAVOLEUS of VAVOLIUS, † in 1585; GODFRIED VAN DER HAGEN; ARNOLDUS HELIUS; HUGO DE BONTE, † 5 Junij 1601, en DAVID VAN REYGERSBERGH, geb. in 1670, † 28 Januarij 1690.

De Oostersche Taalgeleerde JOHAN BOREEL, geb. 22 April 1577, † 1 November 1629.

De Schilders: JOHANNES GOEDAERT, die tevens een bekwaam Natuurkundige was, † in 1668; PHILIP VAN MACTEREN, † vóór 1690; HERNANUS COETS, geb. 27 September 1663, † na 1715; DANIEL VINKENHUIS, † in 1740; ANTHONY VAN DAM, geb. in 1681 of 1682, † 21 Februarij 1741; ABRAHAM MEERTENS, geb. 7 Februarij 1757, † 27 April 1825; SIMON DE KOSTER, geb. 22 Augustus 1767, † 24 Junij 1831; PIETER GAAL, geb. 19 Junij 1770, † 15 Januarij 1819, JEAN BAPTISTE HAM, geb. in 1771, † 2 April 1802; JOHANNES CORNELIS HACCON, geb. 18 April 1798, † 21 Januarij 1859, en JOHANNES KOEKOEK, geb. 8 December 1811, † 28 April 1841.

De Teekenaars: DANIEL DE KEYZER, geb. in 1759, † in 1806; JACOBUS PERKOIS, geb. in 1756, † in 1804, en CORNELIS DE BREIN, geb. in 1763, † in 1801.

De Graveurs: HENDRIK VAN HULSEN, geb. in 1566; diens broeder JESAIAS VAN HULSEN, geb. in 1570, en JAN GOEREE, die mede de Nederduitsche lier handteerde, geb. 20 October 1670, † 4 Januarij 1751.

De kunstige Schrijfmeester, Plaatsnijder en Drukker SAMUEL DE SWAEN, die zich ook als Nederduitsch Dichter heeft bekend gemaakt, geb. in 1597.

De Beeldhouwer JOHANNES CANNOUT, geb. in 1738, † in 1797.

De kunstige Tapijtwerker JAN DE MAEGHT, die in de jaren 1591 tot 1598 het fraaie tapijtwerk, nog in de zalen der Abdij te Middelburg te zien, vervaardigd heeft.

De bekwame Brillenmaker ZACHARIAS JAKSEN, aan wien de eer van de uitvinding der verrekijkers, in het jaar 1690, wordt toegekend. Hij woonde op de *Groenmarkt*, in het huis gemerkt A, No. 24, en vond in 1610 of 1618, met zijnen zoon JAN ZACHARIAS, de groote telescopen en zamengestelde mikroskopen nit (1).

Ook zagen te Middelburg de volgende beroemde vrouwen het eerste levenslicht: De Geleerde CORNELIA LETDEKKER, geb. in Maart 1684.

De Dichteressen: JOHANNA COOMANS, † 12 October 1689; ELIZABETH NANS, uit de zeventiende eeuw; ANNA RETHAAN, geb. 6 Januarij 1684, † 30 October 1729, en ANNA MARIA VINCENTIUS, geb. 18 September 1697, † 25 Mei 1750.

Zoo onzeker als de stichting is, zoo duister zijn ook de oude lotgevallen der stad, zijnde alle de oudste papieren en bewijzen door het vuur verteerd. Want, volgens RETZELSBURG, is in oude tijden binnen Middelburg tweemaal een groote brand geweest. In den eersten, die op het einde der dertiende eeuw moet voorgevallen zijn, werd het stadhuis, waarop vele oude gesten en secreten van Zeeland waren, nevens het Augustiner-klooster en de halve stad aan de westzijde verteerd. Twee honderd jaren later trof diergelijke ramp de stad andermaal. Op den 22 October 1492 werden, het derde deel der stad aan de noordzijde, met een gedeelte van de abdij, waarin de oudste en schoonste boekerij van Zeeland was en het klooster der Bogaarden, met nog wel drie honderd haardsteden, door de vlammen verolonden.

In het jaar 1283, op St. Gregoriusavond, gaf Koning WILLEM, binnen Dordrecht, aan die van Middelburg eene keure, die nog voorhanden is. Zij, daarentegen, stonden hem dapper bij in den vermaarden slag bij Westkapelle, op den 4 Julij des zelfden jaars voorgevallen, tegen Zwarte MARCINUS, Gravin van Vlaanderen, in welke zij door hunne dapperheid niet weinig tot de overwinning toebagten, welke dienst hij ~~van~~ zijnen kant niet onvergolden liet, door het schenken van eenige voornamen handvesten en privilegiën, met nog meer vrijheden dan zij te voren hadden; ook deed hij hun rijke geschenken, ter herstelling en versterking hunner stad. Hij vergat de Abdij aldaar mede niet, maar schonk deze erven en tienden en verschafte haar geleerde mannen, om de kerk te bedienen. Onder andere keuren verkregen die van Middelburg op dezen tijd: » dat men nergens » in Zeeland hooge vierschaar mocht houden dan te Middelburg eerst, en » wat van criminele zaaken viel Bewester Schelde of ten platte lands, » dat men dat in de stad richten soude, en de gevangenen op 's Gra- » vensteen brengen."

Omtrent het jaar 1279 of 1280, onder de regering van Graaf Floris V, hadden de Middelburgers, doch onzeker om wat oorzaak, eenen inlandschen oorlog met die van Zierikzee, waarover de laatsten

(1) Men zie over deze uitvinding, waaraan, volgens sommigen, ook sekere JOHAN of HAN LIPPHREY, die in het *Kapoenstraatsje*, in het huis gemerkt A, No. 17, in welks gevel nog zijn afgebeeld drie verrekijkers, met het bijschrift: *de drie vane Gestichten*, woonde, deel zoude gelid hebben: J. DE KANTER PRILE en J. AB UTRICHT D'OFFSELHUIS, de *Provincie Zeeland*, bijlage X.

eene boete van twaalf honderd gulden moesten betalen aan den Graaf, maar de Middelburgers schold hij die kwijt.

In het jaar 1288 werd Middelburg van de Vlamingen, die eenen inval in Walcheren gedaan hadden, aangetast, daartoe opgehitst door de misnoegde Zeeuwsche Edelen, inzonderheid die van Borssele en Rennesse; doch Graaf Floris, daarvan kennis bekomen hebbende, zond zijne gemalin Beatrix en zijnen jongen zoon Jan, naar Middelburg, welke stad hem zeer gunstig was, met last om haar tegen alle aanvallen te verdedigen. Het schijnt dat hij der Gravinne, die eene eigene dochter van den Graaf van Vlaanderen was, deze stad heeft toevertrouwd om de Vlamingen en haren vader van het beleg af te schrikken. Zoodra de Vlamingen geland waren, werd het echter ondernomen. De poorters, ofschoon zij geene hulp van de Edelen te wachten hadden, weerden zich dapper. De Mortier, eene vesting aan den mond der haven, was rijkelijk van voorraad voorzien en wel bezet. Uit haar ging men de Vlamingen en eenige Zeeuwen, die zich bij hen gevoegd hadden, zoo vinnig te keer, dat zij de hoop om de stad te bemagtigen bijna hadden opgegeven. Desnietteenstaande zette zij het beleg ijverig voort. De burgers, beducht dat zij het niet lang zouden kunnen uithouden en de stad ongaarne aan eene plundering blootgesteld ziende, kwamen eindelijk met Graaf Gev overeen, dat zij hem op zekeren bestemden tijd zouden binnen laten, zoo er middelerwijl geen ontzet kwam. Niet lang daarna kreeg men berigt, dat Graaf Floris, met eene wel bemande vloot, tot voor Zierikzee genaderd was, met oogmerk om naar Walcheren over te steken en Middelburg te ontzetten. Toen zakte de moed der belegeraars; terwijl de Graaf van Vlaanderen, voor de magt van zijnen schoonzoon beducht, Jan II, Hertog van Brabant, bewoog tusschen beide te treden en Graaf Floris van den togt op Walcheren te doen afzien, dat ook gelukte, waarna het beleg werd opgebroken.

Naauwelijk was Jan I, in het jaar 1296, aan de regering gekomen, of Middelburg moest al weder de wapenen der Vlamingen en den wrok der Heeren van Borssele ondervinden, wordende door Heer Wolfaart van Borssele, met behulp der Dordrechtanen en Vlamingen, belegerd. De geheele zomer, zonder ontzet verlopen zijnde, waren de dappere burgers tot het uiterste gebragt en scheen de zeer verzwakte bezetting het te zullen moeten opgeven, zoo niet Graaf Jan van Avesnes door zijne komst het beleg had doen opbreken, zonder dat de belegeraars slag of stoot durfden afwachten.

In het begin der veertiende eeuw begon men er schepen te bouwen voor de Europeesche staten, waardoor de koophandel toenam.

In het jaar 1505 moest Middelburg, door Guido van Dampier, belegerd, bij gebrek aan leeftoet, na eene verdediging van acht of tien dagen, bukken; doch werd in het volgende jaar door die van Zierikzee den Vlamingen, die daarbij eene groote nederlaag leden, ontrukkt, waarna de stadsmuren, welke door de Vlamingen, tegen het verdrag, waren nedergeworpen, door den Graaf van Oostervant weder hersteld werden.

Graaf Willem III, eerst aan de Regering gekomen zijnde, hield te Middelburg, gelijk hij ook te Haarlem gedaan had, acht dagen lang open hof, van tien Graven, honderd Baanroetsen of Baronnen en duizend Ridders, en stichtte daar de Noord-Monster- of St. Pieterskerk, met het kollegie der Kanunniken, hetwelk hij rijkelijk begiftigde. Hij liet in het jaar 1504, des Zaturdags na St. Denysdag, eene belasting

van zes penningen van het gemet, door geheel Walcheren invorderen, om de stad daaruit te vesten en te versterken; doch dit schijnt echter niet voor 1515 ten volle te zijn volbragt, als wanneer hij de stad met muren, grachten en aarden wallen deed omgeven, ongetwijfeld uit vrees voor de Vlamingen, die steeds op goede gelegenheid loerden, om de Zeeuwen te overvallen; doch kort daarop werden die woedende oorlogen, tusschen Vlaanderen en Zeeland, door een vriendschappelijk verdrag, geëindigd.

Zijn zoon, WILLEM IV, verleende bij zijn privilegie, gegeven op Zaterdag na St. Bonifaciusdag des jaars 1540, den Middelburgers tolvrijheid, mits, bij wettelijk bescheid, doende blijken, dat zij poorters waren; maar Hertog KAREL verleende, den 4 September 1462, hun een dergelijk privilegie, waarbij hij geheel Zeeland tolvrij stelde over geheel Holland, Zeeland en Friesland.

Toen VROUW MARGRIET, weduwe van Keizer LOUWIS, met haren zoon, Graaf WILLEM V, over het bezit van Holland en Zeeland in twist geraakt was, hield Middelburg de zijde van den Graaf, hem getrouwd bijstaande in den ongelukkigen slag, dien hij zijne moeder leverde, tusschen Veere en Arnhemuiden, in het jaar 1531. Onder deze stridbelingen werd aan Middelburg, op Vrijdag na Onze Vrouwendag (in Maart) des jaars 1547, vergund, dat geene Ambachtsheeren, Schepenen van Middelburg mogten worden. Door deze uitsluiting der Ambachtsheeren werden de Edelen, die uithoofde van hunnen adeldom, het tweede lid van de Regering waren, uit de Regering der stad geweerd, dewijl in dien tijd de ambachtsheerlijkheden in Zeeland, genoegzaam alleen in handen der Edelen waren, en zij derhalve, indien zij voet in de Regering der stad kregen, te groote overmagt gehad, en die wellicht tot nadeel der stad zouden misbruikt hebben. Aebt jaren daarna gaf Graaf WILLEM, op den 31 Mei van het jaar 1553, den Middelburgers nog onderscheidene voorregten, als; dat zij hunne schuldenaren over geheel Bewester-Schelde, geene Poorters van Middelburg zijnde, mogten betrekken voor Provisor en Dekens van Walcheren; een ander, bij welken den Geestelijken het tappen werd verhoden; nog een ander, bij hetwelk aan Schepenen van Middelburg, ter afwering van geweld, vergund werd knijven, dat is lange messen of zwaarden, te dragen, hetgeen destijds aan zeer weinige personen, buiten 's Graven hofgezin, toegelaten werd; nog bij een ander, dat, zoo wie bij den Geregte aldaar gebannen werd uit Holland, Zeeland en Friesland, daaruit zoude gebannen blijven, tot dat hij herroeping of rappel zal verkregen hebben. Ook beloofde hij dien van Middelburg alle hunne privilegien, voor niet, weder te zullen doen vernieuwen en herzegelen.

Toen Vrouwe MARGRIET, in het jaar 1550, bij hare opene brieven, het stapelregt aan de stad Dordrecht verleende of dit bevestigde, werden de steden Middelburg en Zierikzee daarvan vrij gehouden.

Omtrent het jaar 1568 nam de handel en zeevaart der Zeeuwen, en in het bijzonder van Middelburg, op Denemarken, Noorwegen enz. aanmerkelijk toe, bij welke gelegenheid Middelburg, Zierikzee en Arnhemuiden, als Hanzesteden, met de overige steden van dat verbond, in 1570, een verdrag met WALDAMAR, Koning van Denemarken, hebben aangegaan, waarbij een einde aan den toenmaals ontstoken oorlog gemaakt werd. Onder de regering van Hertog ALBRECHT, eerst Ruwaard en naderhand Graaf van Holland en Zeeland, bloeide de koophandel en inzonderheid de lakenhandel op Engeland te Middelburg zeer, ook nam de koophandel op Portugal krachtig toe, dies de

Hertog, bij onderscheidene privilegiën van de jaren 1380 tot 1391, voor de veiligheid der kooplieden en hunne goederen zorgde, waardoor de stad aanmerkelijk in volrijkheid toenam, hetgeen in het jaar 1390 aanleiding gaf, tot het bouwen der Westmunsterkerk. Vervolgens heeft ook niet weinig tot den handel toegebracht, het stapelregt en andere voorregten, door WILLEM IV, Hertog van Beijeren, in het jaar 1404 gegeven, bevelende, dat geenerhande goederen voor den Lande van Walcheren overgescheept zouden worden, ten ware die eerst te MIDDELBURG waren opgeslagen. Een dergelijk privilegie gaf ook naderhand Hertog FILIPS aan MIDDELBURG, belastende alle schippers en anderen, binnen Walcheren komende, hunne goederen niet te verporren of te vervoeren, ten zij zij eerst binnen MIDDELBURG ten stapel geweest waren. Nog verklaarde de genoemde Hertog WILLEM, in het jaar 1407, de ingezetenen van MIDDELBURG vrij van alle marktollen van Heusden en Woudrichem. Hertog FILIPS gaf, bij privilegie van den 10 Augustus 1456, aan de stad MIDDELBURG de judicature in criminele zaken, bijzonder ook in de haven, op den dijk en voor Arnemuiden, en op den 4 Maart des jaars 1465, dat de vonnissen van MIDDELBURG executabel zouden zijn, niettegenstaande appel of reformatie, bij zoo verre dezelve reparabel zijn en onder genoegzame borgtocht.

In het jaar 1465 begon men te MIDDELBURG de vesten en poorten, met eene schoone galerij rondom de stad aan te leggen, nemende omtrent dien tijd de stad zoodanig in bloei en luister toe, dat Paus SIXTUS IV, bij eene bulle van het jaar 1481, den ingezetenen van MIDDELBURG, zoo geestelijken als wereldlijken, toestond, dat zij in geenerhande zaken, in den aanvang des gedings, buiten de stad mogten betrokken worden.

In het jaar 1478 kwam Aartshertog MAXIMILIAAN, naderhand Keizer, in Zeeland, en werd te MIDDELBURG plegtig ingehuldigd. Roomsche Koning zijnde heeft hij die stad andermaal bezocht in het jaar 1488. Zoo deed ook zijn zoon, met zijne gemalin JOHANNA, in het jaar 1505, daar eenigen tijd vercheidende, om de reis naar Spanje, ter aanvaarding der kroon van dat land, aan te nemen, hebbende daar, vóór zijn vertrek, hetgeen op den 10 Januarij 1506 inviel, in de abdij van MIDDELBURG den 17 December des jaars 1505, de zeventiende hoofvergadering der Ridders van het Guldenvlies gehouden, en tien nieuwe Ridders geslagen. Ook heeft Prins KAREL, daarna Keizer, als Landheer, in Mei 1515, aldaar de hulde binnen MIDDELBURG ontvangen. Deze Vorsten waren der stad niet minder gunstig dan de vorige Graven, dewijl de eerste in het jaar 1489, die van MIDDELBURG vergunde, de kennis en het regt over alle doodslagen en vredebreuken Bewester-Schelde, hetzij de misdadigers door den Rentmeester Bewester-Schelde of door den Baljuw van MIDDELBURG aldaar in gevangenis gebracht waren, en de laatste hen, bij privilegie van 12 Mei 1517, beloofde, dat men de Middelburgers zou laten hij hunne oude voorregten, usantiën en costume, en nog in dat jaar, dat zij zouden blijven houden de kennis van hunne poorters in criminele zaken, niettegenstaande de Provoost van den Prins eenen poorter van MIDDELBURG gevangen had. In het jaar 1522 vergunde hij hun het privilegie, om jaarlijks twee vrije markten te mogen houden, die vijftien toondagen duren mogten, ingaande de eene op St. JAKOB, de andere in de week van Palm-Zondag, doch dewijl deze laatste, om de nabijheid der hoogtijd van Paschen, niet veel bezocht werd, werd zij verlegd op den 5 Februarij. Thans wordt er maar eene jaarmarkt gehouden, die op den

22 Julij, met het blazen der stadstrompetten van den stadhuisstoren, wordt aangekondigd, en op gelijke wijze den 5 Augustus daarnaanvolgende gesloten.

Omtrent het jaar 1351 zijn tusschen die van Middelburg en *Arnemuiden* zware geschillen ontstaan, zoodanig dat de laatsten daarover ten Hove klagtig vielen, die van Middelburg ten laste leggende: dat zij die van *Arnemuiden*, houdende voor hunne burgers, niet als burgers van Middelburg handelden, maar jaarlijks door accijnsen en imposten zware sommen afpersten; hen voor hunne stad wilden doen te regt staan; verboden koopmanschap in het gros te doen, uitgenomen van zout en masten; dat zij hunne lijnslagers verboden lijnbanen te maken; hunne kaarsenmakers meer dan twintig en een half pond roet in hunne winkels te hebben; geene ankers, wapentuig enz. te mogen maken, en vele andere bezwaren meer. Waartegen echter die van Middelburg hun regt en handel zoo wel ten Hove verdedigden, dat het verzoek en de klagten van die van *Arnemuiden*, bij vonnis van den Keizer van den 25 Augustus 1351, onregtmatig werden verklaard, onder vermaning nochtans aan die van Middelburg, om voortaan, zoo veel mogelijk, in vrede, vriendschap en bescheidenheid met die van *Arnemuiden* te leven, wordende aan *Arnemuiden* het verzoek, om onmiddellijk onder des Keizers bescherming te staan en van het gezag van Middelburg ontslagen te worden, ontzegd, niettegenstaande zij beloofden daarvoor, ten voordeele van des Keizers domeinen, jaarlijks, zoo lang hun tegenwoordige welvaart zoude duren, drieduizend gulden te zullen betalen.

Bij de oprigting der nieuwe bisdommen in Nederland werd ook de abdij van Middelburg in een bisdom veranderd, en *NICOLAUS DE CASTRO* of *VAN DER BURCHT*, van laatsten Abt tot eersten Bisschop verheven, en op den 4 Januarij zeer statelijk ingehaald. Hoewel nu daardoor de Roomsche godsdienst in Zeeland, en inzonderheid te Middelburg, als onmiddellijk onder het oog des Bisschops zijnde, genoegzaam beveiligd scheen, kon zulks echter niet beletten, dat de Hervormde godsdienst in dat landschap, en in die stad indrong en wortels schoot, en zelfs al vrij vroeg; nadien uit de stads resolutiën van den 15 Julij des jaars 1566, blijkt, dat de Hervormden toen en vroeger aan de Regering reeds zoo veel vrees inboezemden, dat zij de afkondiging der bloedplakkaten tegen hen niet durfde ondernemen, maar die voor eenen tijd opschoorte. In het midden van de maand Augustus 1566, werden de beelden aldaar mede uit de kerk weggenomen, doch buiten schuld der Hervormden, gelijk hun Predikant *DE HOORSE*, met die van zijnen kerkeraad, voor Wet en Raad verklaarde, tevens toestaande dat de schuldigen aan de beeldstorming, als verstoorders der gemeene rust, zouden gestraft worden. Ondertusschen werden de gevangenen, ter zake van de godsdienst, ten getale van een en twintig, losgelaten. Op den 24 Augustus van dat jaar hadden de Hervormden aan de Overheid eene kerk verzoekt, om daarin te mogen prediken, hetgeen hun wel niet regtstreeks geweigerd werd, maar met overleg van de Predikanten schijnt nitgesteld te zijn. Toen den 7 September daarnaanvolgende, die van de Consistorie der nieuwe religie, in competenten getale, andermaal het verzoek deden, om, des anderen daags, binnen de stad in eene kerk of in het Gasthuis te mogen prediken, werden zij weder overgehaald, om buiten de stad, en wel in eene schuur of pakhuys, hun door de Regering, buiten de Zuiddampoort, aangewezen, te prediken, en tevens besloten, dat een der Burgemeesters met zijne lijfschutten

ter haaster bescherming aan zij, terwijl de andere Burgemeester met de zijnen konnen de stad van lijpen, ter bescherming der andere Prinsen en Gemetlijken, kunne dienst in de kerck doende. Ook werden hunne deuren te openbare omgaven langs de straten, nuttiggestaande de bevelen der Landvoogden en in weerwil van den Koning, opgehoort, en volgens bevel der Koning, alleen binnen de kerken gelooft. Ook stelde zij, op den 17 November, het afschrijven der plakkaaten tegen de Hervormden en knusse Letzaar, uit twee van verden beroerten, uit. Niet lang achter schijnt die voorspoed der Hervormden in Middelburg gelooft te hebben, dewijl de zaken, met de komst van den Hertog van Anvers, in deze landen, geheel van gedaante veranderden, zodat zelfs hun getrouwe Letzaar, de Heeres, nevens vele anderen, zich niet te slagt reddden moest; tot dat eindelijk de stad, na eenne lange en strenge belegering, in handen des Prinzen van Oranje viel. Want nadat Vlissingen zich, in 1572, voor den Prins verklaard, en die daardoor een vasten voet in Zeeland gekregen had, besloot hij Middelburg en Arnemuiden met geweld aan te tasten. Hij deed de stad te lande, door het doortrekken van dijken, en te water, door welbekende schepen, benaauwen; terwijl hij de schepen, die den toevler van Antwerpen oerwaarts bragten, nu en dan met voordeel deed aanvallen, waardoor de ingezetenen den af- en toevler was afgesneden en zij als een roerlose lid van alle gemeenschap met de Spanjaarden verstoken waren. Als dit een wijl geduurd had en er gebrek begon te ontstaan, werden van Antwerpen twintig groote koopvaardij-schepen, met allerhande nooddrift voorzien, en met Duitsehe, Waalsche en Spaansche soldaten, ter verwisseling der bezetting, bevestigd, tot onderstand der benaauwde stad gezonden; deze geraakten wel gelukkig daar binnen, maar het viel hun moeijelijk er weder uit te komen. Veertien daarvan gelukte het echter, doch de andere zes vielen den Zeeuwen in handen, doordien de Spanjaarden, wijzer dan het bootsvolk willende zijn, en geene droogte vermoedende, daar zij water zagen, hen dwongen het gescht te vermijden, tot dat zij op de banken vast raakten, daar zij van de onzen heftig aangevalen, na eenen dapperen tegenstand, veroverd, en nevens de gevangens matrosen, aan handen en voeten gebonden, over boord geworpen werden. Ook verhinderde dit onder de hand den Prins niet, de belegering voort te zetten en de stad in zulk eenne engte te brengen, dat zij het, zonder spoedige hulp, niet langer zoude hebben kunnen uithouden; waarom ook de Heer van BEAUVAIS, op bevel van den Landvoogd, DON LOUIS DE REQUERENS, met tachtig, zoo groote als kleine, schepen den steven naar Arnemuiden wendde, om aan MIDDELBURG, alwaar weder hongersnood heerschte, onderstand te bezorgen, doch KAREL en LOUWIS VAN BOUTZOT sneden hem niet alleen den weg af, maar de gelegenheid waarnemende, dat de Hopman, die binnen Rammekens gebood, naar MIDDELBURG en een goed deel der bezetting, om koren te snijden, uitgegogen was, dwongen zij de overigen met schieten en mineren, de sterkte, op den 8 Augustus 1573, in hunne handen te leveren, behoudens lijf en pakkaasje, waarop BEAUVAIS, nu ziende, op geenerhande wijze Arnemuiden te kunnen aandoen, eerst naar West-Kapelle en van daar den Roompot inzeilde en aan Onze-Lieve-Vrouwenpolder, daar de Zeeuwen niet op verdacht waren, met eenige ondiepe schepen, zijn volk deed landen en den lijftogt van achter met wagens naar MIDDELBURG voeren. Maar met dit spijzen in der haast gedaan, uit vrees voor de Zeeuwen, die zich dadelijk op de been maakten, was de stad zoo zeer niet geholpen als door de tegenwoordigheid van MOSBRAGON, die daarover bevel

voerde, met vijftien vendelen Walen. Don Louis wetende, dat de honger de bezetting tot overgave zoude noodzaken, deed, in Januarij des jaars 1574, nogmaals eene sterke vloot, zoo te Antwerpen als te Bergen-op-Zoom, uitrusten, en, zeer veel volk vergaderd hebbende, nam hij voor, met alle geweld, op twee of drie plaatsen, door te breken en de stad te ontzetten, of ten minste van leeftogt te voorzien, doch toen SANCIO D'AVILA, die het opperbewind had, en JULIAAN DE ROMERO, een dapper gevecht tegen de Zeeuwen, onder den Admiraal Botzor, die daar zelf een oog uitgeschoten werd, de nederlaag gekregen hadden, klom de moed der belegeraars daardoor zoo zeer, als die den belegerden in MIDDELBURG en ARNEMUIDEN ontzong. Terwijl nu alle ontzet geheel hopeloos scheen en de stad in de uiterste benaauwdheid gekomen was, zoodat, den eenen dag door den anderen, meer dan twintig soldaten door den honger stierven, en de overblijvende bij moutkoeken, lijzuaadbrood en ander nog slechter voedsel, ter naauwernood het leven behielden. Volgens schrijven der Spanjaarden zelf, was de honger zoo groot, dat van Kersdag des jaars 1575 tot de overgave der stad, zijnde geen twee volle maanden tijds, in MIDDELBURG gestorven waren 1566 personen. De gedachtenis van dit beleg wordt nog op eenige gouden noodmunten, in de belegerde stad, in het jaar 1575 geslagen, in deze oude rijmen bewaard:

DOEN IC WAS GHESELEGEN,
 WAS MIDDELBURG BELEGHEN,
 ZO DAT HET VOLC AT VAN HONGERS WEGHEN
 PEERDEN, HONDEN, RUYEN (1) DEUR NOOT,
 CATTEN, RATTEN, ENDE LISAENWAEFLEN VOOR BROOT.

MONDRAGON trachtte evenwel het beleg nog langer slepende te houden en hield het ook nog drie weken, na het verlies en den aftogt der vloot. Eindelijk dwong hem echter de nood, de overlevering der twee plaatsen den Prins van Oranje aan te bieden, mits dat men hem met de soldaten en pakkaadje, wapens en vliegende vaandelen liet uittrekken en, nevens de burgers, die het begeeren zouden, onbeschatigd aan den Vlaamschen wal aanzetten. Dit sloeg de Prins in het eerst af, begeerende hem niet anders, dan op de Haarlemsche voorwaarden van genade en ongenade te ontvangen. Doch ziende de standvastigheid van MONDRAGON, die dreigde de stad veel eer op twintig plaatsen in brand te steken en daarna in eenen uitval zich vechtende in stukken te laten houden; en overleggende wat de gevolgen konden zijn, wanneer men zoo vele oude krijgslieden tot het uiterste dreef, waarbij tevens de kostelijke buit, die de Prins zoo noodig had, konde verloren gaan, werd het verdrag, den 18 Februarij 1574, getroffen, waardoor MIDDELBURG en *Arnhemuiden*, zonder dat de vestingwerken mogten geslecht worden, met al het geschut, krijgsbehoeften, goederen en koopmanschappen, den Prins overgeleverd werden. MONDRAGON, met het voetvolk van zijn regiment, dat den Prins niet zoude willen dienen, mogt met wapenen en pakkaadje uit Walcheren trekken; maar hij moest op zijn woord van eer beloven, zich weder in handen van den Prins te zullen overleveren, zoo hij binnen den tijd van twee

(1) *Huyen, d. i. gebraden schoonestr. J. CLAERBOUT* zegt, in zijn *Droef-Bly eindig verloop* op 't *Beleg en overgaan van MIDDELBURG*, bl. 25:

Men braet de schoenriem hij het vyer,
 Een modderpoel dat is ons bier,
 Het paardverleesch is 't eerste dycr,
 Dat smact als houigh-gesten.

maanden niet uit de gevangenis deed verlossen en veilig in Holland en Zeeland terugkomen *FILIPS VAN MARSIX*, Heer van *St. Aldegonde*, en nog vier anderen, wier verlossing ook eindelijk, na verloop van zeven maanden, op den 1 October des zelfden jaars, gevolgd is. Van de stad had de Prins, ter vrijkoop, geëischt driemaal honderd duizend gulden, doch nadat hij, den 24 Februarij, zelf in de stad gekomen was, en op vele zaken orde gesteld had, heeft hij, in plaats van de eerst geëischte som, de stad niet meer dan honderd duizend gulden opgelegd. Deze tweejarige belegering heeft den Koning van Spanje, behalve het menschenvloed, nog in geld gekost zeven millioen gulden, zonder daaronder de soldij der soldaten, de schepen of het geschut te rekenen, maar alleen de toerusting der schepen en de wedde van het scheepsvolk. De stad is sedert, benevens het geheele eiland Walcheren, aan de Staatse zijde gebleven.

In het jaar 1631 hadden de voogden van *WILLEM II*, Prins van *Oranje*, groot geschil met de Staten van Zeeland, in navolging van die van Holland, welke voorhadden, het regt tot het aanstellen van de wethouderschap te geven of te laten aan de steden. De Stadhouder plagt in alle groote steden van Zeeland de wet te bestellen, behalve te *Goes*; in *Vlissingen* en *Veere* had hij het als Markgraaf, niet als Stadhouder gedaan. Immers dus was het, tot hiertoe, begrepen bij de meesten, hoewel het sommigen nu anders verstonden; doch de Staten van het gewest hadden, eer zij nog kennis konden hebben van de geboorte van eenen Prins van *ORANJE*, het regt van eerste Edele vernietigd verklaard, en het was wel te voorzien, dat zij ook het regt tot het aanstellen der Wethouders niet aan de uitheemsche voogden van den jongen Prins zouden laten. Twee Burgemeesters van *MIDDELBURG*, *HENDRIK THIBAUT*, Heer van *Aagtekerke*, en Doctor *JAN LANSBERGEN*, zeer geneigd tot het huis van *ORANJE*, arbeidden, daarentegen, om den jongen Prins te doen aanstellen of ten minste bestemmen tot Stadhouder van Zeeland, waardoor hij, in tijd en wijze, de wet en de steden wederom zou kunnen aanstellen. Zij hadden, onder anderen, te weeg gebracht, dat de twaalf kiezers, die te *MIDDELBURG* een dubbel getal plagten te kiezen, waaruit de Stadhouder de Wethouders aanstelde, deze benoeming niet deden uit de burgerij, gelijk gebruikelijk was, maar voor een gedeelte uit de dienende Wethouders, opdat zulken, die door den Stadhouder aangesteld geweest en zijn huis meer dan sommige anderen genegen waren, de meerderheid mogten behouden in de wet. De burgerij nam dit kwalijk, en sommigen verzuimden niet haar misnoegen of op te wekken of te voeden. Eenige Predikanten bemoeiden er zich mede en voeren er tegen uit van den predikstoel. Het graauw werd eerlang zoo verwoed, dat het den 6 Junij op de abdiij aantrok, dreigende den Burgemeesters *THIBAUT* en *LANSBERGEN* met den dood; doch deze wisten zich heimelijk te bergen en verlieten eerlang de stad en de provincie. Het onstuimige volk koelde toen zijnen moed aan het huis van *LANSBERGEN*, waar boeken, schilderijen, huisraad en alles vernield en geplunderd werd. Het zelfde lot zou ook het huis van *THIBAUT* getroffen hebben, zoo het niet door eenige Predikanten belet was. De nieuwe orde op de benoeming der Wethouders werd terstond hierop vernietigd en de wethouderschap te *MIDDELBURG*, *Zierikzee*, *Goes* en *Tholen*, gelijk in Holland gekozen, volgens octrooijen, die elke stad van de Staten verkregen had.

In het jaar 1672 geraakte het graauw te *MIDDELBURG* op de been, op een valsch gerucht, dat de Franschen bezig waren met landen.

Burgemeester VAN DEN BRANDE werd door eenen hoop wijven uit zijn huis gehaald en deerlijk geslagen. Kort hierna rukten de hoeren gewapend de Noordpoort binnen, haalden VAN DEN BRANDE van het stadhuis, daar hij door de Schutters bewaard werd, en voerden hem en de Burgemeesters LE SAGE, BROUWER, VRIJBERGEN, den Pensionaris DE HUYBERT en den Secretaris REIGERSBERGEN, gevangelijk de stad uit, hen in hunne bierkroegen bewarende. Toen zonden zij Gemagtigden uit de burgerij, die, nevens hen, de verraders (want beter naam kregen de Heeren niet) zouden onderzoeken. Dit geschiedde ruwelijk, waarna de burgers de gevangenen wederom naar de stad voerden en eerlang onder borgtocht ontsloegen. Doch de oproerigen lieten zich niet stillen, vóór dat de Prins, die te vergeefs door de Regering verzocht was in de stad te komen, eenige verandering in de Regering gemaakt had. Hij kwam te dien einde in Maart des volgenden jaars in persoon in Zeeland.

De burgerij, opgestoot door lieden van aanzien, onder welken DANIEL FANNIUS een der voornaamste was, kwam, in Julij 1702, op de been, beschuldigende eenige Regenten van kwaad bestuur en begeerende, dat zij ontslagen werden van het bewind, waartoe men, gedwongen, moest besluiten. Eén Burgemeester, ALEXANDER DE MUNCK, twee Raden, KORNELIS VERSLUIS en GUILLAUME DE LA PALMA, en vier Schepenen, PIETER PEDECOEUR, KORNELIS KORTER *de Jonge*, MICHEL VERPOORTE en JOAN WILLEM PARKER, werden terstond bedankt. De veranderde Regering deed zelfs sedert, op verzoek van FANNIUS, eenige lieden in hechtenis nemen, die hem, zeide hij, op de beurs gehoord en nieuwe opschudding gezocht hadden; doch zij werden eerlang wederom op vrije voeten gesteld.

Te MIDDELSBURG was, in den aanvang des jaars 1704, eene geweldige heroerte ontstaan, die niet dan met veel moeite gestild werd. De Kiezers in de stad, die deel plagten te hebben in de aanstelling der jaarlijksche wethouderschap, toonden zich zeer gebelgd, dat deze aanstelling in het jaar 1702 geschied was, zonder hen naar behooren te kennen. Zij vervoegden zich sedert tot den Hoogen Raad in 's Gravenhage, om in hunne regten te worden gehandhaafd; doch de Staten van Zeeland begeerden, dat de zaken in den staat gelaten werden, waarin zij waren, waarna de kiezers nog eenige vergeefsche pogingen bij de Staten en bij den Hoogen Raad aanwendden, om hunnen wensch te bekomen. Eindelijk besloten zij een vertoog, tot staving hunner voorregten, aan de Regering der stad in te leveren. Zij verschenen te dien einde, den 26 Januarij, in vollen getale op het stadhuis en leverden hun vertoog in, doch begeerden, dat er niet over geraadpleegd werd in het bijzijn van drie Schepenen, welke zij hielden te onregte ter Regering ingedrongen te zijn. Men nam aan hierover te willen spreken, terwijl zij zich in een ander vertrek vervoegden. Ondertusschen waren eenige afgezette Regenten, van eenen tamelijken hoop ingezetenen vergezeld, het zij met of zonder kennis der kiezers, voor het stadhuis bijeengekomen, welken hoop door eenige Vlissingers en Veerenaars vermeerderd werd, en men schein eene geweldige verandering der Regering in den zin te hebben. De zaal van het stadhuis raakte vol volk en men riep, dat de oude Regering hersteld moest worden. De Heeren VERSLUIS, VERPOORTE en PARKER, te voren ontzet van de Regering, hadden zich, naar het schein, door het volk derwaarts laten voeren, waarop men inmiddels tot eene nieuwe verkiesing der Wethouders overging, waarmede de Kiezers zich nu

niet schamen te bemoeijen. Eenige Heeren waren middelerwijl van het stadhuis gegaan, om de burgerij in de wapenen te doen komen, waartoe Burgemeester van den BAADE boven anderen zijn best deed; doch VERZAAR, die tot Raad en Pensionaris aangesteld was, zocht dit daarentegen te beletten en bragt zijnen aanhang ook in het geweer, zich daarenboven meester makende van eenige vaandels der schutterij. VAN DEN BAADE deed echter eenige kompagnien in de wapenen komen, die van de gewekene Regenten schriftelijken last kregen, om met scherp te schieten op elk, die hun tegenstand bood, waarna men van het huis van VAN DEN BAADE, daar de schutterij bijeengebragt was, naar het stadhuis trok. Hier stond een vaandel Schutters, hetwelk de zijde der herstelde Regenten scheen te houden, doch, ofschoon des gelast, niet schieten wilde op hunne medeburgers. De gewekene Regenten de meeste manschap bij zich hebbende, deden het stadhuis, hetwelk gesloten was, terstond beklommen en overweldigen, verdreven de anderen, die omtrent drie uren geregeerd hadden en namen hunne vorige plaatsen wederom in. Zij beloofden kort hierop, bij openbare afkondiging, twee honderd rijksdaalders aan elk, die eenen der genoemde Vlissingers of Veere-naars in hechtenis leverde; doch de meesten van deze weken sedert uit Zeeland. Het Hof te 's Gravenhage hoorde de gewekenen zeer tegen den zin der Regering van MINNENBURG en der Staten van Zeeland; ook raakten sommigen, die men beschouwde als in het oproer gemengd geweest te zijn, in hechtenis, waaronder JOHANN MATTHIJS, Raadsheer in den Raad van Vlaanderen, dien de Magistraat van MIDDELBURG, kort na de beroerte, buiten vorm van regtsgeding, de stad ontzegt had, zonder dat hij had willen wijken. Hierover viel veel te doen tusschen de Algemeene Staten, van wien hij zijnen last, als Raad van Vlaanderen, had, en de Regering van MIDDELBURG en de Provinciale Staten; ook werd bij weder in vrijheid gesteld.

Den 24 April 1747 trad zeker Heer te MIDDELBURG in eene herberg, waar hij, wijn geescht hebbende, de glasramen opschooft en de gezondheid van den Stadhouder, den Prins van ORANJE dronk, hetwelk eenige beweging in de stad veroorzaakte en het volk deed samenrotten. Hierop verbreide zich het gerucht, dat er verraad schoolde onder de Regenten en dat eenige Burgemeesters de stad wilden verlaten. Het graauw begaf zich naar de huizen van sommigen begeerde hen te zien, en men moest hen te wille zijn. Zij werden bij eenigen heuschelijk behandeld, doch te ruw naar hunnen zin aan het huis van den Burgemeester JOHANNES COCQUELLE, hetwelk hierom op staande voet aangevallen en uitgeplunderd werd. Men besloot hierop twee kompagnien uit de bezettingen van Vlissingen en Veere te ontbieden tot voorkoming van meerder onheil. Nadat den volgenden dag WILHELM IV, Prins van Oranje, te Veere tot Stadhouder, Admiraal Generaal en Kapitein van Zeeland was verkoren, leed het naauwelijks een uur of er kwamen Veere-naars, met oranje versierd, te MIDDELBURG, waar men den vorigen avond reeds voorbereidselen tot de verandering gemaakt had. Straks hierop wären de sloopstimmerlieden in de weer, zich, met eenen Catechizeermeester aan het hoofd, naar de abdij of het hof, waar de Staten vergaderd waren, begevende, de aanstelling van den Prins van ORANJE tot Stadhouder vorderende. De Afgevaardigden, hiertoe niet gemagtigd, begeerden nitstel, doch men drong den Burgemeester WILHELM VAN CITTERS, die het woord voerde, om den Prins, ten minste voor zoo veel de stad MIDDELBURG aanging, tot Stadhouder te doen uitroepen. Het werd in beraad gelegd. Sommigen

Waven in bedenking of men hiertoe wel mogt overgaan, buiten kennis van Holland. Het raadplegen duurde middelerwijl der ongeduldige Gemeente te lang, die, ter vergaderplaats ingedrongen, reeds een mes of twee lieten vliegen door het vertrek, waarop twee Heeren, besprekende dat de meesten der leden neigden tot de aanstelling van den Prins, daar buiten traden en het volk aankondigden, dat de Prins, van wege de stad, tot Stadhonder benoemd werd. Dadelijk ging er een gejuich op onder het volk, de oranje vaandels werden uitgestoken en elk verscheen met oranjelinten versierd.

De Middelburgsche Regering had, in het laatst van Februarij 1787, eene waarschuwing uitgevaardigd tot handhaving der rust, wordende daarin, onder de rustverstorende middelen, geteld de onderscheidene benamingen der societeiten, de exercitie-geenootschappen en het collecteren van penningen. Als een gevolg van deze zag men spoedig het wapengeenootschap en de burger-societeit, half met half tegen wil, zich ontbinden. Toen een zeker verdicht vuilaardig stukje, getiteld: *Formulier van den Patriotschen eed*, ook aldaar verspreid werd, beloofden de leden der laatste, duizend Zeeuwsche rijksdaalders aan ieder, die bewijzen kon, dat dit door een der leden was geschied en verklaarden zij, daartegen, ofschoon ongevergd, met de akte van verbindtenis van eenige Zeeuwsche Regenten in te stemmen. Het bleef hier niet bij, om zelfs het laatste overblijfsel van herstellingszucht te vernietigen, werden aan de schutterij van de Edele Busse, die zich wel het meest op de wapenoefening toelegde, alle exercitiën verboden; en veroorloofde de Regering zich om zich van de penningen van het Vaderlandsche fonds meester te maken. Alle deze maatregelen van zorg voor de rust van de eene, en toegeving en onderwerping aan de andere zijde, beveiligde de stad echter niet voor oproer. Het nam zijnen oorsprong uit een geschil over een rood vlaggetje, van de groote mast van het speeljagt waaijende, dat men voor eene prinsenvlag wilde verwisseld hebben. Het geweld kreeg hier volkomen voldoening, daar het jagt door het gezelschap verlaten was; doch daarmede niet voldaan, begon men de leden des geenootschaps te dwingen, om op de gezondheid van den Prins te drinken. Een was er die weigerde; geene bescherming vindende, maakte hij van het regt van zelfverdediging een onvoorzigtig gebruik, en schoot onder de menigte, betgeen hem op eene geheele uitplundering van zijn huis te staan kwam. Hoezeer de bovengemelde schutterij haar hulp aanbood, werd zij afgewezen en het handhaven der rust aan anderen overgelaten, die blijkbaar deze schriktooneelen met een oog van welgevallen aanschouwden. Na de plundering van nog eenige huizen op dien dag, bereidde men zich om den volgenden het zelfde werk te hervatten. Toen trof dit lot Doctor L. STEVENING. Deze had zich tot tegenstand bereid, en, schoon alleen door een bediende geholpen, schoot hij met geweren uit zijne vensters op den onzinnigen hoop, van welken meer dan een zijne plunderzucht met het leven boette. De woedende menigte, thans nog meer verbitterd, plantte een stuk kanon voor het huis, waaruit zij dit beschoot, doch het weder-schieten nu met een donderbos verwekte zulk een schrik onder hen, dat zij spoedig aftrokken. Welhaast zag STEVENING een troep gewapende manschappen aankomen, niet ter zijner bescherming, maar om hem in hechtenis te nemen, waardoor hij, op lijfsberging bedacht wordende, zijne woning verliet en gelukkig in veiligheid geraakte. De Regering daagde hem vervolgens in, stelde eene premie van 1000 guld. op zijn lijf en sprak het doodvonnis over hem uit. Zijn huis was nu geheel ter

plaatting overgeeven. Nog grondiger werd dit ten zake van den Binnensche Kanaal. Den 1^{sten} April, week op den plaatswaal lang uitstakende land. De vermaakte ontzigt in haar plaatting van de graven en wegen de Kanaal het zwaar door de overige op het evenel uitstakende en bestel niet voldoende beender uit te witten in verken plaattingen, zollen wij hier alleen uitstakende beender werd met een afsluiting op haar aanbliking betingde van den Staat-der Regering met het Erfstatenbevoegd, gelijk 1 van oppalingen, en met het uitstakende der en hier, grond van de Koning graver omgiffen van alle schietten van de Edele Ranne onder e constitutie bevestigingen of zich het verken van ha met de stad te gravenen, waarna de maat werd

De omschikking van het jaar 1795 werd te goede wijze tot stand gebragt. Den 3 Februm General Koning afkier, naar den eel of van waken, van niet tegen de Franschen te willen lag werd het eerste degenen verboden en vijfde tweede derde op te zetten. De twee rug ten van de, in 1795, gemaakte schietten den zich bij regente van de wet en den Raad zich en konne schietten onthoven te worden. In Julij en 6 Augustus 1797, afgedwongen en willen bevoegden of in te laten in gesprekken, wone representantingen of andere daden, die in veranderinge wode konne strakken, van het veranderinge verder herstelling konne schietten waken en om een der kerken voor zich te in deze veranderen werden toegestaan: men doet de inkomende gevolgen, welke daaruit te meer op den 7 Februm, volgens uitnodiging zamen in de Groekerk bijeenkwam, leverde haren van Zerland in, tot ontslag van den e tatie gelaan; maar die zaak door gemelde St. gemaakt zijnde, deed de Burgerij op den 10 mane van konne roedburgers, om, op grond Fransche volksrepresentanten, de omschikking te bewerken. Daarop werd door de burgerij ten van twee committe's, een voor de wapenit verlichting des volks, genaamd, Burger-con zielede in hun besluit, om het volk uit e constitutie afgelegd, te ontslaan, zoo ontslof van den eed en besloot de stedelijke Regering, 1 zellen. De burgerij verkoos hierop zestien k den twee Burgemeesters, elf Schepenen met 1 Sekretarissen, welke benoeming door het volk, kaezers, die alhier het werk van eenen commit ten, onthoven daarop de nieuw verkozen Reger eed en een der vorige Burgemeesters werd verz den der Regering van hun ontslag kennis te

Bij de landing der Engelschen in Zeeland, in 1809, was de stad **MIDDELBURG** door den terugtocht van den Generaal **OSTEN** van Meliskerke, waar hij aanvankelijk post gevat had, naar de Abeele, blootgesteld, van alle oogenblikken overrompeld te worden. Slechts met eenen, en op versecheidene plaatsen nog niet veel beteekenenden, kapitalen wal voorzien, geheel van garnizoen en genoegzaam van geschut ontbloot, kon deze stad met hare op zich zelve staande burgermagt geen tegenstand bieden. Daarentegen lagen de Engelschen in de stelling, door **OSTEN** verlaten, te Meliskerke en te St. Laurens, hebbende voorts hun centrum te Grijskerke gevestigd; dus in staat zijnde, om, wanneer zij zulks noodig oordeelden, zich van de stad meester te maken. In deze gesteldheid van zaken, kon men het voor een bijzonder geluk rekenen, indien men een eerlijk verdrag bekomen kon. Vier der aanzienlijkste Heeren, te weten: **CORNELIS GERRIT BYLEVELD**, **P. G. SCROENEN**, **JAN MEINART VAN SCHÖÖR** en **JOHAN CORNELIS VAN DER MANDERE** werden daartoe, behoorlijk door den Landdrost van Zeeland en den Burgemeester der stad geautoriseerd, naar het kamp van den Engelschen Veldheer afgezonden, om met hem, was het mogelijk, eene overeenkomst te treffen. In den morgenstond van den 31 kwamen deze Heeren in het kamp bij den Engelschen Generaal aan, en werden het, na eenige onderhandelingen, over eene kapitulatie eens, waarover men allezins reden hadden te vreden te zijn, als kunnende die zelfs niet gunstiger bedongen worden voor eene stad, welke het nog eenen aanmerkelijken tijd mithouden kon. Na het sluiten der capitulatie vertrokken de gezegde Heeren weder naar Middelburg, alwaar des anderen daags, zijnde den 1 Augustus, de Engelsche troepen binnen rukten, die echter de stad weder in December daaraanvolgende verlieten.

Na het vertrek der Engelschen en kort nadat het eiland door de Franschen in bezit was genomen, ten gevolge van het verdrag van den 16 Maart 1810, vierden deze hunne inkomst door op de groote markt te **MIDDELBURG** een vuur aan te leggen van aanzienlijke partijen kostbare Engelsche fabriekgoederen, die men uit de magazijnen der handelaren gewelddadig had geroofd en alzoo nutteloos aan de vlammen opofferde.

Toen er in het jaar 1812 eene Engelsche vloot, de Ooster- en Westerschelde opzeilde en men alzoo eene landing duchtende was, werden te **MIDDELBURG** de bruggen van vijf Poorten afgezaagd; slechts een tweetal liet den toegang tot de stad geopend. De geest der bezetting was geenszins gestemd tot verdediging. Reeds in het laatst van November gaf de Grenadier-compagnie van de stedelijke schutterij daarvan het ondubbelzinnigste bewijs. Gelast om naar Vlissingen te trekken, weigerde zij stellig te gehoorzamen. De Generaal **GILLY**, Gouverneur van het eiland, slechts eene kriegsbezetting en uittogt tot even buiten de stad voorwendende, werd niet gehoord en alzoo genoodzaakt de manschap tot nader bevel af te danken. De verschijning van twee honderd Pionniers en veertig Artilleristen met een paar veldstukken uit Vlissingen, moest thans dienen om deze wederspanningen te ontwapenen. Niet dan met veel moeite kwam zulks tot stand. De stad zelve werd voor deze daad, door den Gouverneur, met eene schrikkelijke wraak bedreigd, welke alleen door tusschenkomst van eenige aanzienlijke burgers werd gesust. Enkele leden echter der compagnie werden opgeligt en naar Vlissingen gevangelijk weggevoerd. Bijzonder trof dit lot den Sergeant-Majoor **PIETER VAN EYNDHOVEN**, die op eene erge wijze mishandeld, eene

aanpakende grongrub moest verlaten. Doel voor alle bedroeven, gemaakt bij zulk leed, al dat leed, dan oppave te doen van de meest schillige, want men kon niet te dwingen. Hij werd vervolgen naar Sijdel veggend, van waar het leed echter gelijke onafheid naar Goe te ontwerpen, en, zodat hij, bij de langzame verloop van zaken, te Bannanen tering was gekomen, werd hij door zyne dandieren wagenwreken naar zyne trouw en standhouding, op een piepige wye, met een gouden gedenkstuk bestuuden. Het groote gongrub op Bannanen werd op onderscheidene plaatsen doorgraven en alle begraaven wagganen. Een veilige afslag naar het kasteel van Bannanen werd, door middel eener trekpunt, met het Westland verband; maar hetgeen nog van allen de jammerlijke uitkomsten van de toekomst opende, was het bijeenbrengen van alle dijkmateriaal der verschillende wateringen en van den West-Indischen dijk, te uithalen van onvolgende brandstoffen, die hij het meeste opvoel alle kanten tot eenen prijs der slannen zou doemen. Ook had de Gouverneur in zyne verduidelijde binnere beunen, zich meermaals te bedroeven laten ontvallen, dat hij, op hoogeren last, in den uitersten nood, de slannen zou openstellen, de muren van Vlissingen doen springen en alom het geheele eiland stoude vernielen, van welke bedroeven de gedane waterpassingen van dijken en kaden onafheid maar al te veel schijn van waarheid gaven. Gelukkig echter bleef de Engelsche blokkade voor het eiland werken. Vier maanden verlieten er zonder eenigen dadelijken aanval. Eenmaal en meer mochten Beitsche schepen hier of daar aan wal wezen, om eenigen voorraad tegen goede betaling in te kooplen, doch zulk was ver van enige ontvoot te kuren en had alleen de verdudding van voorwerpen ten gevolge. Van hier, dat ook een Engelsch Officer, met eenen vlaggenanker en elf matrozen, zich met erue oegwagende sleep te dicht bij den wal waggade en door de bezetting overrompelt, den Franschen in handen viel. Ook het herhaalde heen en weder wezen der Beitsche schepen voorbij Vlissingen, gaf nu en dan aanleiding tot eenen geschutwisseling, welke eenmaal eenen boots de beide en een paar matrozen elk een der beunen verbrijzelde. Buiten dese weinig betekende voorvallen, bleef de uitwendige toestand gerust. Voor de moedige Zeeuwen, echter, viel dit langdurig leed, door binnenlandsch geweld vergroot, zeer moeilijk te verduren. Met de uiterste moeite werd de hang gespannene geestdrift beteugeld. Geruchten van den gunstigen voortgang der omwenteling in Holland en in de overige gewesten, dienden meer en meer ter aanvuring. Een drietal onverzaagde Haidelbergers, BERNARDUS DESTZ, COENRAAD ESTASOS en HENRIK OONDERWATER, ondernamen, in Maart 1814, eene zeer gewaagde proeve om den onafheidten onafheid te doen eindigen. Eene oude, lekke, platgebodemde boot, van eenen landman voor negentig gulden gekocht, op eenen met been overdekten wagen geplaatst, en bij het aanbreken van den dag met de uiterste moeite langs het duin, tusschen Domburg en Westdoven, in zee gelaten, moet hun tot vaartwig op de schuimende zee dienen. Zee rank is deze kiel, dat zelfs de gewone deining van der drie mannen, die van plaats wilde verwisselen, buiten boord werpt, de geheele boot bijna doet toimelen, en zij niet zonder aanhoudend kansen tegen het rinken wordt behoud. Men drijft echter met de ribbe in zee; er ontstaat een hevige mist; de voorraad van leeftogt is gering. Gelukkig heeft men van verre eenen voor anker liggenden Engelschen kutter ontdekt; en de koers al roeiende derwaarts

genomen. Men vraagt naar den eenen of anderen Britschen Bevelhebber, welke men verlangt te spreken. Zij worden naar het Admiraalschip, dat bij het Veer-Gat ten anker ligt, gebragt, ontvouwen hun oogmerk en worden naar Goes verwezen, alwaar een Generaal der landtroepen hen welligt zoude helpen. Met moeite derwaarts geroeid, vinden zij zich in hunne verwachting te leure gesteld. Gelukkig vernemen zij alhier de gunstige berigten van der Geëllieerden intogt te Parijs. Zij vervoegen zich bij eenen Notaris, doen een smeekschrift opmaken aan Neêrlands geliefden Vorst, met dringende bede om verlossing, bij de schets der ellende, welke Walcheren nog aanhoudend verduren moet. Zij vertoeven tot dat het antwoord komt, en het behelst den ernstigen raad, om nog voor eene wijl tijds geduld te oefenen, daar de verlossing nabij is. Thans verlangen zij deze gewigtige tijding aan hunne broeders over te brengen. De Engelsche Admiraal, door hen op nieuw geraadpleegd, ontraadt hun den gewaagden terugtogt. Te Zierikzee voorzien zij zich van een zeilvaartuig, en landen in den nacht op Domburg. Één hunner is reeds door den schipper aan wal gedragen, wanneer de kogels rondom hen henen snorren en gelukkig niemand kwetsen, maar alleen de zeilen teisteren. En nu in allerijl afdeinzende, moeten zij naar Zierikzee terug, en zonder aan hunne vurige begeerte te voldoen, te Goes het tijdstip van den wapenstilstand afwachten, dat hen behouden huiswaarts voert. Thans nadert de gelukkige maand April van 1814, en op den 6 dondert uit het Britsche geschut der Geëllieerden behaalden zege. Uit den top van den grooten mast waait de witte vlag en de vernederde van NAPOLEON daaronder. Een groot doekscherm, op den dijk van Kamperland geplant, deelt aan die van Veere, met zeer groote letters, de tijding mede: *« De Bondgenooten zijn te Parijs: de Engelschen te Bordeaux. »* Kort daarna wordt de zelfde aankondiging van des Keizers staatkundigen dood herhaald op het wrak van een in brand gestoken vaartuig, wederom met zeer groote letters op het in top gehaald zeil geschilderd: *« BONAPARTE bestaat niet meer. »* Nogmaals worden een paar parkementen brieven, met het groot Britsch zegel in rood lak gesloten, aan het Breezand van Walcherens uithoek, op eenen omhoog geplante rociëriem, met eene Engelsche vlag daarboven gehangen, waarvan het opschrift luidt: *« Aan alle welgezinde Franschen, »* en waarin de Parijsche Moniteurs zijn besloten, die het belangrijke staatsnieuws vermelden. Nog wantrouwt men deze berigten, en der Franschen logengeest wederspreekt niet slechts bij openbare afkondiging deze waarheden, maar verspreidt zelfs de schandelijke mare der overrompeling van de Fransche hoofdstad door NAPOLEON, met de gevangenneming des Russischen Keizers en het sneuvelen des Pruisischen Konings. Eindelijk op den 17 waait de witte vlag op Kadzand, en de Gouverneur ontvangt uit Ostende het officieel berigt van het gebeurde. Hij kondigt dit openlijk af, maar eischt nog de stelligste onderwerping aan het Fransche tusschenbestuur. Hollandsche en Oranje-vlaggen wapperen door geheel MIDDELBURG, en het dragen van Oranje wordt algemeen. Te Vlissingen duldt de Gouverneur geene andere dan de witte vlag en kokarde. Ook de eerste toelating van het oranje te MIDDELBURG wordt daarna door den zelfden Gouverneur wederom ingetrokken. Reeds onderscheidene personen, die zich met deze kleur versierden, werden tot de aflegging daarvan genoodzaakt; de tusschenkomst alleen van den achtenswaardigen Middelburgschen Maire, den Heer CORNELIS GERIT BILLEVELD, verhoedt de onlusten uit zulk een

bevel geboren, en herstelt dezen vrijdom. Toen nu ook deze Maire, ter bewaring der openbare rust, den draad opnam van eene vroeger, in Februarij, aangeknoopte onderhandeling met den Gouverneur, ten einde eene gewapende compagnie uit de voornaamste ingezetenen op te rigten, werd dit bij den Prefect als eene daad van goedwil beschonwd, en de Maire, bij mondeling onderhoud, met grievende smaad en bedreiging bejegend, en in zijne bediening geschorst, tot dat de Fransche Koning over zijn lot zoude hebben beslist. De Gouverneur echter verstond, dat hij zich aan deze schorsing niet had te storen, en gaf hem eene wacht van veertig man ruitery, ter schraging van het gezag des Stedelyken bestuurs. De wrevel der ingezetenen over soortgelijke tergingen bragt eenige kleine onlusten te weeg, welke echter zeer spoedig werden gestild. Intusschen nam de Secretaris-Generaal der landvoogdij, Dubosca, bij het vertrek van den Prefect, het gebeurde zeer euvel op, herriep de kracht der Fransche wet omtrent de geschorste ambtenaren, pastte die toe op den Maire, en beval de vernietiging van alle akten, door den laatste sedert zijne opschorting uitgevaardigd, met last van doorschraping op de registers, waaraan echter niet voldaan werd. Op bevel van den Secretaris-Generaal werd de inzameling van het achterstalige der vereenigde regten en andere belastingen, op straffe van krijgs-panding, beraamd, en een gelijk geweld bepaald omtrent de vervroegde invordering der patentregten, en alle maatregelen werden bij voortdoring genomen, om het gezag en den invloed van de krijgsmagt op het bestuur te doen gelden. Gelukkig verscheen op den laatsten dezer maand de Fransche Generaal d'ABBEVILLE, als, door zijn nieuw Gouvernement, gelast, met het bevel tot overgave der vestingen en tot ontruiming des eilands. Den volgenden dag kwamen de Heeren WILLEM FREDERIK VAN DER BURCHT VAN LICHTENBERG en JACOB HENDRIK SCHORER, als Kommissarissen-Generaal des Departements, in naam van Neêrlands Souvereinen Vorst, te Vlissingen. Deze achtbare bezending begaf zich den vierden naar Veere, en werd den volgenden dag in vollen luisterrijken optogt, ook onder het geleide van den Generaal SWEERTS DE LANDAS, met zijnen staf en met de Officieren van den Zuid-Bevelandschen landstorm, in de hoofdstad MIDDELBURG plegtig ingehaald; alzoo kwam MIDDELBURG weder onder het wettige gezag van den Souvereinen Vorst der Nederlanden.

Het wapen van MIDDELBURG bestaat in, de Rijks adelaar, houdende op zijne borst een schild van keel (rood), beladen met eenen dubbel-toren van goud.

MIDDELBURG, gem. in *Rijnland*, prov. *Zuid-Holland*, arr. *Leyden*, kant. *Alphen* (6 k. d., 19 m. k., 3 s. d., 1 afd.); palende N. en O. aan de gem. *Reeuwijk*, Z. en gedeeltelijk W. aan de gem. *Broek c. a.*, en voorts nog gedeeltelijk W. aan de gem. *Reeuwijk*.

Deze gem. bevat het d. *Middelburg*, benevens den pold. van dien naam; volgens het kadaster, eene oppervlakte van 513 bund. 92 v. r. 58 v. ell., waaronder 503 bund. 85 v. r. 68 v. ell. belastbaar land. Men telt er 24 h., bewoond door 50 huisgez., uitmakende eene bevolking van 240 inw., die meest in den landbouw en de turf-graverij hun bestaan vinden, en tevens twee scheepstimmerverven hebben.

De Herv., die er 120 in getal zijn, worden tot de gem. van *Boskoop-en-Middelburg* gerekend, welke in deze burg. gem. eene kerk heeft.

De R. K., van welke men er mede 120 aantreft, worden tot de stat. van *Randenburg* gerekend. — Men heeft in deze gem. eene school.

Deze gem. is eene heerl., welke in het laatst der vorige eeuw bezeten werd door den Heer JOHAN TREBOON BARON VAN FRIESEHEIM, die haar geërfd had van zijnen grootvader van moeders zijde, PIETER VAN LEYDEN, Heer der stede *Flaardingen* en *Flaardinger-Ambacht* enz. Thans behoort zij aan Mevrouw de douairière Jonkheer Mr. F. E. BERG VAN MIDDELBURG, geb. DEDEL, woonachtig te Amsterdam.

Het d. MIDDELBURG ligt $4\frac{1}{2}$ u. Z. O. van Leyden, 2 u. Z. ten O. van Alphen. Omtrent den naamsoorsprong zijn vele gissingen gemaakt; sommigen willen, dat alhier door den Romeinschen Veldoverste METELLUS een Romeinsche burg zou zijn gesticht geworden; anderen zijn van oordeel, dat deze plaats weleer een burg tusschen Rijsburg en Valkenburg zou zijn geweest en daarom MIDDELBURG was genaamd; nog anderen zeggen weder, dat van de onderscheidene burgten en sterkten, welke de Romein DROUSUS hier omheen geworpen had, deze de middelste was. Liever mogen wij hier vaststellen, dat in vorige jaren alhier een kasteel of landgoed zal zijn geweest, aan welke deze grond zal behoord hebben en aan welke door den grondbezitter, wie weet om welke reden, den naam van MIDDELBURG gegeven is.

De kerk, welke vóór de Reformatie eene kapel was, schijnt eerst laat aan de Hervormden te zijn gekomen; altans wij vinden, dat de Pastoor MAARTEN VAN DEN VELDEN, die den 30 April 1605 geboren en in 1627 tot Priester gewijd was, aldaar onder het lezen van de mis door een musketschot doodelijk gewond werd. Hierna is de kerk aan de Hervormden gekomen; doch aangezien er geen genoegzaam aantal Leden was, om eene gem. uit te maken en eenen eigen Predikant te houden, werd reeds van den beginne af tot op het laatst der vorige eeuw, de predikbeurt daarin viermaal in het jaar en thans maar tweemaal, op Paasch- en Pinkster-Maandag, gedaan, door den Predikant van Boskoop. Het kerkje is niet groot, maar heeft echter alle vereischten, voor de dienst benoodigd. Voor de kerk staat een schoone vierkante toren, waarop eene balustrade of omloop en daar boven een vierkant spitsje, zijnde de kerk rondom door boomen omgeven.

Het wapen dezer gem. bestaat in een schild van goud, waarop een burg van sabel (zwart).

MIDDELBURG, ook wel het HUIS-TE-MIDDELBURG genoemd, voorm. steenen huis of slot in *Kennemerland*, prov. *Noord-Holland*, arr. kant., gem. en $\frac{1}{2}$ u. N. O. van *Alkmaar*.

Het was, omtrent het jaar 1286, door FLOUIS V, Graaf van *Holland*, ter beteugeling van de Westfriezen, gebouwd, en werd in 1491 door het Kaas- en Broodsvolk gedeeltelijk vernield. Het schijnt echter later weder te zijn opgebouwd, daar wij lezen, dat het in 1517 door den Zwartehoop in brand gestoken en na dien tijd niet weder opgebouwd is. Geschreven aantekeningen van BOONKAMP melden in 1740, "de fondamenten zijn byna 5 voeten dik, de stenen 1 voet lang; $\frac{1}{2}$ breed en $\frac{1}{2}$ dik. De omtrek der blijkbare graft, nu gedempt, doch eger kenbaar, is 49 roeden of 489 voeten."

Ter plaatse, waar het gestaan heeft, ziet men thans nog hoog land. MIDDELBURG of POELOE-RAMBOET, eil. in *Oost-Indië*, in den *Sundasche-Archipel*, op de *Reede-van-Batavia*, W. van het eil. Amsterdam.

MIDDELBURG, eil. in *Oost-Indië*, in de *Zee-van-Celebes*, N. W. van het eil. Celebes.

MIDDELBURG, fort in *Oost-Indië*, landv. *Ambon*, op het *Moluk-sche* eil. *Amboina*, op de landengte *Bagueta*, bij het d. Bagueta.

WIDDELING of het **Vaan**, uitvoernde bevoegdheid, in **West-Indië**, aan de bevelen van het eil. **St. Eustas.**

WIDDELING (1783-1785), voorn. kluist., later eene abdij, op het eil. **Walcheren**, prov. **Zeeland**. Zie voorts op het art. **Widdering**, gem. **Idië** 307.

WIDDELING (1785-1787), ook wel het **Kaas- van-Weezen** genoemd, grooten kluist. in het eil. **Walcheren**, prov. **Zeeland**, van **Katiching**, langs **Wierdenkerke**, naar het **Versyp** loopende. Zie voorts op het art. **Widdering**, gem. **Idië** 307.

WIDDELING (1807), voorn. naam van de st. **PARANASSO**, in **Schotland-Griekenl.** het **Serissow**. Zie **PARANASSO**.

WIDDELING (1808-1815), pld. in **Koninkrijk**, prov. **Zuid-Ned. Indië**, aan **Angien**, kant **Spioen**, gem. **Widdelburg**; palende N. aan **Rooset**, O. aan **Versyp** en **Rooswijk**, Z. aan **Roosendael**, W. aan het **Roosendael** en **Randenburg**, alomte voor een klein gedeelte aan **Roosendael**.

Dies pld. heeft geen eijgen bestuur, doch, met de aan de oostzijde der **Gouwe**, onder **Balding**, **Randenburg** en **Zuidwijk** gelegen polders, grondbevoegd, levert hij een **Lid** tot het bestuur der alomte geconcedeerde polders.

WIDDELING (1815-1817), door de inlanders **Kaas- van-Weezen** genoemd, of in **Oud-Indië**, in de **Zee- van- Java**; op de **Reede- van- Batavia**.

Op den **midelmatig** van dit eil. staat, ter **diepte** van 15 voet, ten **laete** van eil. **Indië**, dat **terwijl** met **boven** gemiddeld hoog water **afloot**.

WIDDELING- EN- VLISSINGEN, **Engelsche** gem., prov. **Zeeland**, kant van **Widdelburg**, eijng van **Flissingen**.

Voorz. waren het twee afzonderlijke gem., die in het jaar 1818 vereenigd zijn tot eene, welke toen tot eersten **Leeraar** bekwaam **Gouwe** **Batavia**, die er nog in dienst is.

WIDDELING- EN- FLAANDEREN, voorn. graafsch., liggende gedeeltelijk op **Nederlandsch** grondgebied, in het **Vrije van Sluis**, nu prov. **Zeeland**, distr. **Sluis**, gem. **Eede**, **Heille** en **St. Kruis**.

Het bezette van N. **Oud-Beille**, lag verder langs het grondgebied van de stad **Roosendael** tot in de **Godsvlietkreek**, om voorts tot aan **St. Kruis**, door **St. Pietersdijk** begrensd te worden; hier liep de noordelijke grens door het dorp **St. Kruis**, zoodat de westelijke rij liepen tot het graafschap behoorde. Van hier, in eene schuinse lijn naar den **Genesweg**, voorts liep de grens, langs dezen weg, over de **hooge** **heng**, door de **Bezemstraat**, om in den **Zijdelingsdijk** zich in **België** te verliezen. De zuidelijke en westelijke grenzen lagen in **België** (naar **Oostenrijks**) en strekten zich vrij ver naar den kant van **Brugge** uit. Evenwel lagen er binnen die grenzen ook enkele gronden, die niet onder het graafschap stonden.

Dit graafsch. had het recht van **hooge**, **middelbare** en **lage** jurisdictie. — in het **lijfscapelijke**, zonder **beroep**; in het **burgerlijke**, onder **hangende** **beroep** op het college van den **Vrije van Brugge** of **Sluis**, naar mate van het grondgebied waarop de belanghebbenden woonden. In de **Regering** zaten twee **Schepenen** uit het gebied der **Vereenigde Nederlanden** (van **Staten** **heijfte** genoemd). Deze moesten van de **Heersende** **heijfscap** zijn, gelijk de overige tot de **Roomsch-Katholieke** **gebiedens** behoorden, naar de **heerschende** **godsdienst** van dien tijd, in de **verschillende** **landen**.

De plaats, waar nu MIDDELBURG-IN-VLAANDEREN ligt, was in oude tijden slechts een gehucht of buitengoed (villa), zoo het schijnt zonder naam, zijnde kerkelijk onder Heille, doch behoorende aan de abdij te Middelburg.

In 1279 had GUIDO VAN DAMPIERRE, Graaf van Vlaanderen, eene streek gronds (eene hevene of ongeveer 100 bunders) gegeven aan de abdij der orde van Premonstreit te Middelburg in Zeeland, waarop het gelegen was. Hierdoor heeft het den naam bekomen, welken het nog draagt. Deze villa en de daarbij behoorende gronden waren aan de abdij ontvreemd geworden. Paus MARTINUS V, droeg in Julij 1427 aan den Deken van ST. DONAAS te Brugge de zorg op, om dit verdonkerde terug te bezorgen. De Deken EMOED EN OLOND, de Abt van St. MICHEL te Antwerpen, vergunden eindelijk, in 1437, den Abt van Middelburg NICOLAAS VAN DE COULSTER die gronden te verkoopen. Dien ten gevolge werden zij verkocht aan COLLARD LE FÈVRE, inwoner van Brugge, man van MARGARETHA BLADELIN, die eene zuster was van PIETER BLADELIN, aan wien LE FÈVRE het goed in 1444 overdroeg. BLADELIN liet nu aldaar (*apud dictum locum de Middelburg*) eene kerk bouwen, terwijl JOHANNES, Bisschop van Doornik, den 18 Augustus 1458, vergunde daarin mis te doen, te doopen, te begraven, enz. enz. (*Jure parochiale et quolibet alieno in omnibus semper salvo*).

WILLEM, Bisschop van Doornik, vergunde, bij bulle van 8 Maart 1460, dat de parochie van Heille zoude worden overgebracht naar MIDDELBURG, omdat de parochianen van Heille, de eigenlijke parochiale kerk ledig latende, in de nieuw gebouwde met meerder devotie en in grooteren getale opkwamen, onder voorwaarde echter van toestemming des patroons (*dummodo Patroni consensus advenerit*). Deze werd verleend door JACOB, Abt van St. Baaf te Gent, als *Patroon der kerk van Heille*, den 30 Maart 1460, onder de volgende voorwaarde: „*Nobis nihilominus nostrisque successoribus jure nostri Patronatus in omnibus, et cujuslibet alterius jure, semper salvis.*” (d. i. altijd behoudens ons regt en dat van onze opvolgers als Patroonen en elk ander soort van regt in alle gevallen.) TORRICUS, Bisschop van Doornik, bevestigde het een en ander nader, den 2 Mei 1480.

Het kerkgebouw van Heille, op tegenwoordig Nederlandsch grondgebied staande, was bij het sluiten van den Munsterschen vrede reeds een bouwval, en de Roomsche Katholijken inwoners van Oud-Heille (te voren ook die van Eede), zijn kerkelijk te MIDDELBURG-IN-VLAANDEREN gebleven, tot heden toe. Laatstgemelde plaats ligt *buiten* de grenzen, doch zoo dicht tegen de scheiding, dat de voormalige wallen die bijna raakten.

Bij Pauselijke bulle van 9 Maart 1841, goedgekeurd bij besluit van Z. M. den Koning der Nederlanden, van 19 April daaraanvolgende, is echter bepaald, dat Heille van het bisdom van Gent naar het apostolisch vicariaat van Breda zal worden overgebracht, en alzoo van MIDDELBURG-IN-VLAANDEREN afgescheiden zal worden. Daar nu de verplaatsing der parochiale kerk onder voorwaarden is geschied, zoo zoude Heille misschien nog wederom aanspraak kunnen maken op de aanzienlijke goederen, die de kerk aldaar voormaals had. De betrekking der kerkgemeente van Heille op MIDDELBURG vereischte dus eene meer uitvoerige behandeling.

Daar de stad MIDDELBURG-IN-VLAANDEREN buiten de grenzen van Nederland ligt, zoo verwijzen wij dengenen, die daarvan en van het graafschap meer zouden verlangen te weten, onder anderen naar

MIDDELBUREN, voorm. geh., prov. *Friesland*, kw. *Oostergoo*, griet. *Smallingerland*, $\frac{1}{2}$ u. N. van *Opeinde*, waartoe het behoort, dat 4 of 5 huizen telde, doch sedert lang niet meer bestaat.

MIDDELDAM, voorm. dam in den *Amstel*, prov. *Noord-Holland*, ter plaatse, waar nu de stad *Amsterdam* ligt.

Men meent dezen dam in den tegenwoordigen *Vijgendam* terug te vinden.

MIDDELDORP of **MIDDENDORP**, buurs. in *Twenthe*, prov. *Overijssel*, arr. en 5 u. O. ten Z. van *Deventer*, kant. en 5 u. W. ten Z. van *Enschede*, gem. *Diepenheim*.

MIDDELE, geh. in *Zalland*, prov. *Overijssel*, arr., kant. en $2\frac{1}{2}$ u. N. van *Deventer*, gem. en $\frac{1}{2}$ u. N. O. van *Olst*; met 65 h. en 570 inw.

MIDDEL-EGALEMENTSLOOT (DE), water in de *Zijpe*, prov. *Noord-Holland*, welke in eene zuidelijke strekking door de *Zijpe* loopt.

MIDDELEILAND, in het Engelsch *MIDDLE-ISLAND*, eil. in *Oost-Indië*, in de *Indische-zee*, in de straat tusschen *Billiton* en *Bangka*. Het verdeelt de straat in tweeën, waarvan de westelijke gewoonlijk *Gaspars*-straat en de oostelijke vaart *Clements*-straat genoemd wordt. Het eil. is lang, heeft verscheidene bukten en veel hout.

MIDDELEILAND, in het Eng. *MIDDLE-ISLAND*, eil. in *Oost-Indië*, in de *Indische-zee*, in de *Straat-van-Saleijer*, bij de Zuidkust van *Celebes*, $3^{\circ} 40'$ Z. B., $138^{\circ} 58'$ O. L.

MIDDEL-EILAND, in het Engelsch *MIDDLE-ISLAND*, eil. in *Oost-Indië*, in de *Indische-Zee*, bij de Zuidwestkust van *Boeton*, $5^{\circ} 58'$ Z. B., $140^{\circ} 37'$ O. L.

MIDDEL-EILAND, eil. in *Oost-Indië*, in den *Sundasche-Archipel*. Zie *DWARS-IN-DEN-WEG*.

MIDDELER, eigenlijk *MEDLER*, havez. in het graafs. *Zutphen*, prov. *Gelderland*, kw., distr., arr. en 5 u. Z. O. van *Zutphen*, kant. en 2 u. Z. W. van *Lochem*, gem. en 1 u. O. van *Vorden*, op den regteroever van de *Vordensche beek*.

Deze havez. beslaat, met de daartoe behoorende gronden, eene oppervlakte van 561 bund. 41 v. r. 5 v. ell., en wordt thans in eigendom bezeten en bewoond door den Heer R. E. Baron van Dordy.

MIDDELGAAST (DE), geh., prov. *Friesland*, kw. *Oostergoo*, griet. *Smallingerland*, arr. en $4\frac{1}{2}$ u. N. N. O. van *Heerenveen*, kant. en 1 u. W. ten N. van *Beetsterzwaag*, midden in het d. *Boornbergum*. Men telt er 5 h. en 15 inw.

MIDDELGAATJE (HET) of het *NOORDWESTER-FRIESCHE-ZEEGAT*, ook wel het *KOGGEDIËP* genoemd, vaarwater ten N. van de *Zuiderzee*, in het *Amelandsche-gat*, tusschen den *Noordoosterhoek* van *Ter-Schelling* en den *Koggedieps-grond*, in eene noord-noord-westelijke rigting, in zee loopende.

Dit vaarwater heeft gene af- en toenemende diepte van 4—11 ellen bij laagwater.

MIDDELGAT, vaarwater tusschen de *Zeeuwsche eilanden Schouwen* en *Walcheren*.

Het is eene der zeegeten, waardoor de *Ooster-Schelde* in de *Noordzee* uitloopt. Het schiet tusschen de *Hille* of *Zeehondenplaat* ten N. en de *Wolleplaat* of het *Noordland* ten Z. door.

MIDDELGAT (HET), water in *Zuid-Holland*, bij den uitloop van het *Volkerak*, in het *Hollands-diep* dat langs *Ooltgensplaat*, over de vlakte van *Willemstad* loopt.

Aangezien dit gat, hetwelk onbetond en dus niet bevaaren werd, in 1845 weder dieper was geworden dan het betoonde Hellegat, hetwelk tot dus verre het vaarwater gevormd had, zijn in Julij van dat jaar de tonnen uit het laatste opgenomen en is daarentegen het Middelgat betond geworden.

MIDDELGAT-VAN-DE-PLOMP, eene der killen van den *Biesbosch* prov. *Noord-Brabant*. Zie **PLOMP** (**MIDDELGAT-VAN-DE-**).

MIDDELGEEST of **HEUS-TE-ROEKHOOF**, adell. h. in *Rijnland*, prov. *Zuid-Holland*, arr., kant. en l. u. van *Leyden*, gem. *Fuorschoten*.

Van dit huis heeft vermoedelijk zijnen naam ontleend het oud geslacht **MIDDELGEEST**, van hetwelk afstamde de Advokaat **SIMON VAN MIDDELGEEST**, die zich als verdediger van **PETER DE GROOT** heeft bekend gemaakt; daarna was er bezitter van **ADRIAAN VAN LEEUWIS**, nog later **ADRIAAN VAN DER NAT**, en na dezen de kinderen van **CORNELIS VAN DER NAT**, Heer van 's *Graven-Ambacht*. In het begin der vorige eeuw werd het bezeten door **COENRAAD REUSCH**, Burgemeester van *Leyden*, die de wandelingen, hoven en boomgaarden aanmerkelijk verbeterd heeft.

GERHARD TEGHES, Aartsbisschop en Keurvorst van *Keulen*, in het jaar 1577 zijnen mijter en godsdienst verlaten hebbende, heeft, met zijne gemalin, **AGNES GRAVIN VAN MASSFELDT**, dit huis eenigen tijd bewoond.

MIDDELHARNIS, gem. op het eil. *Goedereede en-Overflakke*, prov. *Zuid-Holland*, arr. *Brielle*, kant. *Sommelsdijk* (15 k. d., 12 m. k., 6 s. d.); palende N. O. aan het *Haringvliet*, hier het Noorddiep geheeten, en aan de gem. *Stad aan het Haringvliet*, O. aan den *Bommel*, Z. aan *Oude-Tonge en Nieuwe-Tonge-en-Klinkerland*, W. N. W. aan *Sommelsdijk*.

Deze gem. bestaat uit het *Oude-Land-van-Middelharnis*, den *Nieuwe-Oostmoer* of *Lieve-Vrouwenpolder*, den *Johannispolder*, met de daar voorgelegen *Bezomerkade-Weiden*, de *Oostplaat*, de *Galgeweidjes* en de *Bezomerkade-Weiden*, ten oosten en noorden van de *Oostplaat*, benevens gedeelten van den *Oude-Stadsche-polder*, van den *Nieuwe-Stadsche-polder*, van den *Tillepolder* en van den *Oude-Oostmoer*. Zij bevat het d. *Middelharnis*, benevens eenige verstrooid liggende h., en beslaat, volgens het kadaster, eene oppervlakte van 1917 bund. 21 v. r. 94 v. ell., waaronder 1893 bund. 42 v. r. 52 v. ell. belastbaar land. Men telt er 475 h., bewoond door 646 huisgez., uitmakende eene bevolking van ruim 3180 inw., die in den landbouw en de visscherij hun bestaan vinden, waartoe 15 vischsloepen, en 3 haringhoekers worden gebezigd. De alhier aangebragte visch werd vroeger, meest door ventjagers, naar *Brabant* vervoerd, dan, daar thans de uit *Holland* in *Brabant* ingevoerd wordende visch, met zware regten op den invoer is belast, varen zoo veel ventjagers niet meer als voorheen op *Brabant*. Verder brengt hier de teelt van granen, meekrap en aardappelen de inwoners groot voordeel aan en vermenigvuldigt de bedrijvigheid aanmerkelijk. Veehandel wordt hier weinig gedreven. In 1845 is door de stoombootmaatschappij van *Overflakke* en *Goedereede*, van dit dorp eene stoombootdienst daargesteld op de steden *Rotterdam* en *Dordrecht* en de tusschen *Middelharnis* en die steden aan de rivieren de *Maas* en het *Spui* gelegene plaatsen, welke stoomboot geregeld viermaal 's weeks naar de voornoemde steden vertrekt en terugkeert. Dit middel van vervoer en gemeenschap is voor deze plaats en voor de overige gemeenten dezes

eilands van groot nut en belang. Voorts heeft men er nog 2 scheepstimmerwerven, 1 touwslagerij, 2 taanderijen, 1 leerlooijerij en 2 kornmolens. Vroeger bestonden er twee meestoven, thans ééne.

Als eene bijzonderheid mag worden aangevoerd, dat men in het jaar 1745 hier op eens 9000 kabeljaauwen ter markt heeft gebragt. In 1797 werden, in 167 dagen, 56,076 kabeljaauwen en 618,523 schelvischen aangegeven; den 29 November 1840 kwamen er 149,156 schelvischen op den afslag. De prijs was dien dag $7\frac{1}{2}$ cent het stuk.

De Herv., die er ongeveer 5050 in getal zijn, onder welke 650 Ledematen, maken eene gem. uit, welke tot de klass. van *Brielle*, ring van *Sommelsdijk*, behoort. De eerste, die in deze gem. het leeraarsambt heeft waargenomen, is geweest AICO of AJAX WESTERWOLDE, die in het jaar 1575 herwaarts kwam en in 1582 van zijne dienst werd ontzet. Tot in het jaar 1825 was hier slechts één Predikant in bediening; daar echter de talrijkheid der gemeente de behoefte aan eenen tweeden Leeraar levendig deed gevoelen, werd haar die toegestaan, terwijl zij alstoen tot eersten tweeden Predikant bekwam den PropONENT CHRISTIAAN GERIT MONTIJS, die in 1828 naar IJsselmonde vertrok.

Het verdient opmerking, dat binnen het verloop van nog geen veertig jaren vier Predikanten in deze gem. van hunne dienst ontzet zijn, als: AJAX WESTERWOLDE in 1582, BALTHAZAR VAN DOORN in 1599, PIETER ZEEGERS in 1608 en JACOBUS CARPENTARIUS in 1619.

De Afgescheidenen, die men er aantreft, maakten voor eenigen tijd eene gem. uit, welke door eenen eigen Predikant bediend werd, doch thans bijna te niet is.

Vroeger maakten de Doopsgez. te MIDDELHARNIS eene gem. uit, welke, onder anderen, tot Leeraar gebad heeft JAN NIEUWENHUIZEN, den Oprigter der Maatschappij: *Tot Nut van 't Algemeen*, die er in het jaar 1758 kwam, en van daar naar Aardenburg vertrok.

De 2 Evang. Luth., die er wonen, behooren tot de gem. van *Brielle-en-Hellevoetsluis*, de 2 Hersteld. Evang. Luth. tot die van *Gorinchem*.

De R. K., welke hier ruim 100 in getal zijn, behooren tot de stat. van *Middelharnis-en-Sommelsdijk*.

De Isr., die er ongeveer 50 in getal zijn, maken, met de overigen van het eil. *Goedereede-en-Overflakkee*, eene ringsynagoge uit, welke tot het synag. ressort van *Rotterdam* behoort, 100 zielen telt, en waarbij de dienst door eenen Voorlezer verrigt wordt.

Men heeft in deze gem. ééne in 1825 gebouwde en in 1840 aanmerkelijk vergroote school, welke gemiddeld door een getal van 450 leerlingen bezocht wordt.

De gem. MIDDELHARNIS is eene hooge heerl., die oudtijds *St. MICHEL-IN-PUTTEN* genoemd werd. Deze benaming ontving zij van hare vroegere bezitters. Men vindt, dat dit land, in de vijftiende eeuw, grotendeels toebehoord heeft aan onderscheidene kloosters en geestelijke genootschappen, waaronder ook was het klooster of de abdij van *St. Michiel te Antwerpen*. Op den 1 Februarij 1463, hebben de eigenaars dezer landen of gorzen die uitgegeven aan bijzondere personen, onder beding, dat het dorp, hetwelk men in dezen pold. zou stichten, zou genoemd worden *St. MICHEL-IN-PUTTEN*.

Deze hooge heerl. wordt thans in eigendom bezeten door de Heeren *AREN VAN WEELE AZ.*, te *Middelharnis*; *EWOUDE VAN DER DUSSEN*, te *Dordrecht*; *VROUWE CORNELIA JOHANNA VERSLUIS*, echtgenoot van den Heer *H. L. SELS*, te *Dordrecht*, en *VROUWE ANNA PETRONELLA VAN DEN DRIES*, geb. *MELORT*, te *Oudenbosch*.

Het d. MIDDELHARNIS, veelal verkeerd ingezeten door gaans MIDDHARNIS of MIDDELHARNIS genoemd en in zeker t. MIDELHARNASSE voorkomende, voorts ook risse, MILBERENS, MELBERNISSE en M. Z. van Brielle, $\frac{1}{8}$ u. O. van Somme in het duister. Waarschijnlijk is het e steld uit de woorden *Middel, her* en eene *wederom natte schor midden tuss*

De plaats is zeer fraai en aangenaam. De schoonste dorpen van Zuid-Holland gete *melsdijk*, aan eenen regten bestraten is, zoodat de huizen der beide dorpen wijl de gelijke gedaante en hoogte der t delingen, die niet van elkander ondersc bebouwde straten op en onder langs de kerkhof, heeft men nog eene breede V beplant, pronkende aan het benedenei 1639 gebouwd, met een kloktorentje op 1854 tot 1859 is dit gebouw uitgebre huis is een frontespies, waarin het jaa Op den eenen hoek van het gebouw heid, op den anderen dat van de Voor de frontespies is de Liefde afgebeeld. met eene stoep, ter wederzijden van vj binnen is eene nieuwe raadkamer, vertrekken, benevens eene zeer fraaije kamer, het gevangenhuys, de brandsp het eindigen van het octrooi, tot opr gebruik geraakt is. Dit raadhuys w met een zeer fraai en kostbaar ijzer is versierd met fraai bewerkte ijzeren b lantaarnen of reverbères zijn geplaatst.

De Herv. kerk, welke vóór de Rel MICHAËL en den H. JOHANNES den Evan en als te gelijk met de bedijking a gebouwd; dewijl men in zekere aant bereids, in het jaar 1467, juweelen e dat ook nog voorhanden is een afschr 5 Junij 1488, en dus maar drie en uitgiften, waarbij de Heeren van Minn der vereffenden een verschil over eene kerk. De kerk is vrij groot en ruim hof, welke met hoog opgaande boome van het dorp, onder door het raadhu poort gaat. Dit kerkhof is thans g gedeeltelijk tot begraafplaats ingerigt die naar den toren van St. Michiels was en met zijne spits eene hoogte va fraaije peervormige spits werd in 1811 plat, dat met eene hardstenen balust opgerigt. Thans is de toren nog zonder d de bliksem in de spits; doch door H. DE WIT, Metselaar, bijgestaan door

en D. DEKKER, werd de vernieling verijdeld. In 1637 is de kerkekamer aan deze kerk getimmerd geworden, en in 1686 is de predikstoel, met het daar omstaande hek, vernieuwd en gebragt tot dien staat, waarin men die tegenwoordig ziet. Deze predikstoel, welke voor de zuidkapel staat, is met fraai beeldhouwwerk versierd, voornamelijk de leuning, op welke kabeltouwen zijn uitgehouden. Vooral bezienswaardig is dat op de noordelijke leuning, hetwelk door AREN MARINUSZ. WAFELBAKKER, een eenvoudige stuurman van Middelharnis, door middel van een gewoon haringmes, bewerkt is, en naar het oordeel van deskundigen den voorrang boven het andere verdient. De kerk is in het jaar 1793 aanmerkelijk vergroot en van binnen met vier koperen kaarskroonen voorzien. Men heeft er geen orgel. Ter nagedachtenis van den Predikant NICOLAAS MAGERUS hangt nog een houten bord ter rechterzijde van den predikstoel, waarop een Latijnsch gedicht, door den geleerden SIGBERTUS HAYERKAMP, te dier tijd Predikant te Stad-aan-'t Haringvliet, vervaardigd, en aldus luidende:

Obit April 1718

*Rudem Olim Gladiator
Aetate Fessus, Agros Fractus,
Annis Miles Emeritae
Praemium Militiae Poposcit, Accepit.*

NICOLAUS MAGERUS,

Militiae Dei Veteranus,

Secutor Impiorum Retiariorum Insignis,

Post Sacrae Militiae Annos LIV,

Hac In Statione Middelharnassensi

Indefesso Labore Peractos,

Aetatis LXXXVI.

Rudem Praemiumque Postulavit.

Dedit Deus Coelum Requiemque Aeternam.

Sig. Haverkamp, 1718.

Ter linkerzijde van den predikstoel hangt mede een bord, waarop men dit dichtstuk, door zekeren FREDERIK VASTER, volgenter wijze in rijm overgebragt, leest:

Een' moedig kamper, in het strijdperk afgesloofd,
Een' dapp'ren held, een' krijgsman, door de jaren
Van lichaamskracht, doch niet van moed, beroofd,
Zag m' eertijds guust en glorie wedervaren.
Men schonk hem eer en rust, men gaf hem have en goed,
Als vruchten van zijn' dienst en van zijn' strijdb'ren moed,
Vroeg dan MAGERUS, die in 't ongewijde perk
Nooit streed, maar meer dan vier en vijftig jaren
Het harnas droeg in *Middelharnas* kerk,
Der hel ten schrik, om 't Godsrijk te bewaren,
Niet met veel grooter regt, na zulk een' langen strijd,
De rust voor 't zwakke vleesch, een' kroon voor trouwe vlijt?
O ja! zijn Veldheer hoorde en riep hem van beneden,
En schonk hem eeuwig rust in 't rijk der zaligheden.

F. VASTER, Transtulit.

1763.

Aan de oostelijke zijde van den ingang der kerk ziet men een denkteeken, gewijd aan den Leeraar LUCAS SLOEMAKER, zijnde eene piramide, op een voetstuk geplaatst. Op de piramide staat:

Aan zijne nagedachtenis

Zijne vrienden en de
afdeeling der maatschappij
Tot Nut van 't Algemeen,
Middelharnis en Sommelsdijk.

Op het voetstuk leest men :

LUCAS SLOTERAKER,
overleden den 15 Maart 1825.

Het stofflijk deel een's wakk'eren leeraar's dekt deez' aarde,
Van velen vaak miskend en niet geschat naar waarde;
Bij was geleerd, begaafd en stichtelijk van leven;
Zijn loopbaan was voleind; God wou hem d'eerkroon geven.

De kerk der Afgescheidenen, ten Westen buiten het dorp, is in het jaar 1845 gesticht gebouw, zonder toren of orgel.

De R. K. kerk, aan de H. *Maagd Maria* toegewijd en, in het jaar 1851, buiten het dorp, aan de grens der gemeente Sommelsdijk, gebouwd, is een ruim, eenvoudig en zeer doelmatig ingerigt gebouw met een steenen torentje met spits en een orgel. Inwendig is zij versierd met eene nieuwe tombe, met den tabernakel, een geschenk van de Heeren HELDERMANS, FEIJEN EN COMP., welke tombe naderhand door den Pastoor S. G. W. ANGEVOORT, aanzienlijk verfraaid is.

De synagoge is een klein, maar net ingerigt gebouw, dat in het jaar 1842 gesticht is en geheel door een houten hek is afgesloten. Buiten aan het gebouw vindt men eenige gepaste opschriften in de Hebreeuwsche taal.

De voormalige Doopsgez. kerk, aan den *Steeneweg*, dient thans te een koorpakhuis.

Men heeft in dit dorp ook een Armhuis, waarin 2 oude mannen en 5 oude vrouwen zijn opgenomen; een Weeshuis voor minderjarige weezen van alle godsdienstige gezindten, waarin 12 weezen verpleegd worden; twee zeer goede predikantswoningen en een vischkantoor.

Men heeft er, met *Sommelsdijk* te zamen, een Departement der Maatschappij: *Tot Nut van 't Algemeen*, dat den 22 Januarij 1811 opgerigt is en ruim 40 leden telt; terwijl door dit Departement een lees-bibliotheek is opgerigt. Nog bestaan te MIDDELHARNIS eene Inrigting tot Spijsuitdeeling, in 1816 opgerigt, door welke jaarlijks in de maanden Januarij tot April meer dan 8000 portien, aan meer dan 100 behoeftige huisgezinnen worden uitgedeeld; eene Vereeniging van Jongejuifvrouwen, onder den naam van *Dorcas*, welke den 4 November 1850 tot stand kwam en jaarlijks aan meer dan 60 huisgezinnen kleedingstukken uitgeeft; een Begraafnisfonds ten dienste van min gegoeden, hetwelk in 1815 is opgerigt en thans meer dan 500 leden telt; terwijl er van wege dit fonds tevens in den winter uitdeelingen van turf aan de deelhebbers geschieden. Ook is er een distributiekantoor voor de brievenposterij.

Voorts vindt men, dat hier eene Rederijkkamer heeft bestaan, alsmede eene Schuttersdoelen, genaamd *St. Jorisdoelen*, van welke laatste, in den jare 1659, door de Halsheeren het voorzitter- en beschermheerschap is aangenomen, tot herstel van het gilde van *St. Joris* en de daartoe behoorende schutterij, doch dat gilde is sedert wederom te niet geraakt.

MIDDELHARNIS heeft ook eene haven, met havenkom en spuiboezem, welke tusschen de polders de Oostplaat en Westplaat in eene noordoostelijke rigting van het dorp regt op het Haringvliet nitloopt. Zoo veel men uit de registers kan nagaan, is het zeker, dat hier vóór het jaar 1600 eene haven geweest is, noordwaarts oplopende, ter lengte van meer dan honderd roeden, die, in het begin der zeventiende eeuw, met gedruige kosten moest onderhouden worden, tot dat de stroom de kanten van den wal deed aanslikken, zoodat, in het midden van de zelfde eeuw, de haven allengskens verleid is en, met zware rijs- en zinkwerken, waartoe reeds in den jare 1617 gelden werden genegotieerd, moest verlengd worden, tot dat zij in dien staat is geraakt, waarin men haar in het midden der vorige eeuw zag, waarna er in het jaar 1759 eene groote verandering is gemaakt, door welke zij hare tegenwoordige rigting en lengte van een half uur gaans verkregen heeft.

MIDDELHARNIS is de geboorteplaats van den Nederduitschen Dichter MARTINUS NIEUWENHUIZEN, die tevens een der medeoprigters en de eerste Algemeene Secretaris van de Maatschappij: *Tot Nut van 't Algemeen* was, geb. 9 December 1775, † 6 Maart 1808, en van de Schilders JAN VAN OS, die tevens een niet-onverdienstelijk Dichter was, geb. den 5 Februarij 1744, † 7 Februarij 1808, en ADRIANUS VAN DER KOOGH, geb. den 14 Februarij 1796, † 19 September 1831.

Den 7 Julij 1651, in den namiddag, is over deze plaats zulk een zwaar onweder gevallen, dat men daarvan in de registers ter gedachtenis vindt aangeteckend, dat eenige boomgaarden zijn verwoest en de boomen weggeworpen, terwijl de korenmolen omgeslagen en al het houtwerk verbrijzeld was, den molenaar onder den voet geraakte, en de kap en de spanning van het molenhuis wegsloegen, zoo dat die nergens te vinden waren, waarom men vooronderstelde, dat zij over de gorzen heen in het Noorddiep waren gevlogen.

Den 26 Januarij 1682 werd het d. door eenen hoogen watervloed zwaar geteisterd. Meest alle huizen op het Vingerling, velen op den Dijk en andere plaatsen, werden weggeslagen en het geheel leverde een treurig aanzien op.

Den 4 Junij 1778 ontstond hier een zware brand, waardoor in weinig tijds zeven schuren in de asch gelegd, en vier huizen zwaar beschadigd werden; de schade hierdoor veroorzaakt was zoo groot, dat men, om die te boven te komen, genoodzaakt was, in de eilanden Overflakkee en Goedereede, eene algemeene collecte te doen.

Het wapen dezer gem. bestaat uit een schild van azuur (blauw), met den Ridder St. Joris, den draak doorstekende, alles van goud (zijnde thans het bevestigde wapen). In de kronijk van SMALLEGANGE komt het wapen voor, als volgt: een veld van zilver, met eenen staanden balk van azuur, beladen met een borstharnas van goud. Ook werd het wel door een schild verbeeld, waarop men den Aartsengel MICHAËL ziet, vertredende eenen draak en houdende in zijne eene hand eene spies, waarmede hij in den bek van den draak steekt, terwijl hij op den anderen arm een schild heeft, waarop een gebroken harnas staat.

MIDDELHARNIS (BEKADE-GORZEN-VAN-), onbebuisde pold. in het eil. *Goedereede-en-Overflakkee*, prov. *Zuid-Holland*, arr. *Brielle*, kant. *Sommelsdijk*, gem. *Middelharnis*; palende N. O. en O. aan de Gorzen tegen het Haringvliet, Z. O. aan de Bezomerdijkte gorzen, Z. aan den Oostplaatpolder, W. aan de Haven van Middelharnis.

Deze pold., welke in het jaar 1812 bedijkt is, beslaat eene oppervlakte, volgens het kadaster, van 79 bund. 20 v. r., en wordt door eene sluis, op het Haringvliet, van het overtollige water ontlast.

MIDDELHARNIS (BEZOMERDIJKTE-GORZEN-VAN-), onbebuisde pold. in het eil. *Goedereede-en-Overflakkee*, prov. *Zuid-Holland*, arr. *Brielle*, kant. *Sommelsdijk*, gem. *Middelharnis*; palende N. O. aan de Bezomerkade Gorzen, N. en O. aan den in 1844 bedijkten van-Brienenpolder onder Stad aan 't Haringvliet, Z. aan den Johannispolder, W. aan den Oostplaatpolder.

Deze pold., welke in het jaar 1819 bedijkt is, beslaat eene oppervlakte, volgens het kadaster, van 24 bund. 91 v. r. 20 v. ell., en wordt door eene sluis, op het Haringvliet, van het overtollige water ontlást.

MIDDELHARNIS (HET OUDELAND-VAN-), pold. in het eil. *Goedereede-en-Overflakkee*; prov. *Zuid-Holland*, arr. *Brielle*, kant. *Sommelsdijk*, gem. *Middelharnis*; palende N. aan den pold. de Westplaat, N. O. aan den pold. de Oostplaat, den Johannispolder en den pold. de Oude stad, O. aan den Nieuwe-Oost-Moer en den Oude-Oostmoer, Z. aan het Noordland, W. aan den pold. Duivenwaard en het Oude Land van Sommelsdijk, van welken laatsten polder hij slechts door den lagen schulpweg gescheiden wordt.

Deze pold. is uitgegeven om tot een korenland te bedijkt door JAN, Abt van Sint Michielsklooster te Antwerpen, ARENT VAN HELMONT, Prior der Kárthuiser-orde buiten Antwerpen, PIETER VAN CATWIJK, Prior van Sint Salvatorsklooster binnen Antwerpen, JAN RUYCROCK VAN DER WERVE, PIETER SPIERNAGEL en PIETER MANNE JACOBSZ., welke toen alle eigenaars waren van het gors en mitsdien Heeren van MIDDELHARNIS, welke zij bezaten uit kracht van den koop bij hunne voorzaten verkregen van Jonker JACOB VAN GAASBEEK, Heer van *Putten-en-Strijen*. Deze nitgifte geschiedde aan Mr. JAN POT of VAN DER POT, JACOB VAN SANTVOORT, WILLEM RUYCROCK, EWOUT JANSZ, PIETER JACOBSZ en ANDRIES PIETERSZ., met hunne mededeelers, en werd voltrokken, bezegeld en geteekend op den 17 Februarij 1465. Ingevolge van deze nitgifte, moest die bedijking in dat zelfde jaar worden aangevangen, zijnde vervolgens dit land van Middelharnis besloten geworden binnen eenen dijk, met het Oudeland-van-Sommelsdijk en den Polder-van-Duivenwaard, waarmede hij nog eene gemeene dijkadje uitmaakt.

De voorgemelde verkoop, door den Heer van GAASBEEK, gedaan op den 1 November 1455, behelst *de uitgorzingen, schorreslijck en aanwassen, met de heerl. Hooge en Lage, met de gronden, de opkomingen, boom- en nutschoppen en profijten, als wind, moerbrand en alle gevolgen en aanwassen, in natte- en in drooge, hetzij te moeren, moerdijken, te geesen, te bedijken, te bezaaijen, te bewieden, ten eeuwigen dage, en een piek of speerschaft van 12 landoeten lengte verstrekkende, in de laagste stroom, met de landen, veeren, vrij af- en aanvaren, met de vogelrijen, visscherijen, nettingen, zeedriften, boetens, breuken en eijnsen van molens en alle vervallen enz. in vrijen eigendom.* Deze giften en verkoop is bevestigd, door Vrouwe JACOBA VAN BELJEREN, als Vrouw van Voorne, op den 16 Maart 1475, en door FRANK VAN BORSSELE, den 18 Maart des zelfden jaars, en door Hertog FILIPS VAN BOURGONDIË, als Graaf van Holland, den 9 December daaraan volgende, alles volgens de bezegelde brieven daarvan zijnde, alsmede de verdere brieven van de uitgiften der bedijkingen, van de jaren 1464, 1465, 1481 en 1486, en de daarop gevolgde goedkeuringen, van de Graven van Holland van de jaren 1468, 1469 en 1478.

Deze pold. beslaat, volgens het kadaster, eene oppervlakte van 1035 bund. 44 v. r. 55 v. ell., en telt 475 h., waaronder 44 boerderijen.

Het land van dezen pold. wordt door eene sluis, op de haven van Middelharnis, van het overtollige water ontlast. Deze sluis is in het jaar 1685 gemaakt van steen, op den zelfden grondslag daar toen de houten sluis op lag, welke houten sluis men vindt, dat in den jare 1610 is gemaakt en vernieuwd, op de zelfde plaats, daar bevorens mede eene houten sluis had gelegen. Het polderbestuur bestaat uit eenen Dijkgraaf, vijf Gezwoorenen, eenen Penningmeester en eenen Secretaris.

MIDDELHARNIS-EN-SOMMELSDIJK, R. K. statie, in het aartspr. van *Holland-en-Zeeland*, dek. van *Schieland*.

Deze statie strekt zich uit over de gem. Middelharnis, Sommeldijk, Dirksland, Roxenisse, Melissant, Stellendam, Goedereede en Ouddorp, en telt 430 zielen, waaronder omtrent 250 Communicanten. Vroeger had deze statie een, in 1812 tot kerk ingerigt, huis te Sommeldijk, die als eerste Pastoor had HENRICUS WILHELMUS GRAES, beroepen in 1812. Na de stichting der kerk te Middelharnis is deze vervallen, en werd tot eerste Pastoor der nieuwe statie benoemd C. STOLK, die de dienst van 1852 tot 1856 waarnam.

MIDDELHARNISCH GAATJE (HET), vaarwater in het *Haringeliet*, prov. *Zuid-Holland*, tusschen den wal van Overflakke en de Meneersche-plaat.

Het is zeer naauw, slechts voor kleine schepen bevaarbaar en heeft minstens 16 palmen diepte.

MIDDELHARNISSCHE-PLAAT, droogte in het *Haringeliet*. Zie **MENEERSCHE-PLAAT**.

MIDDELHEERENWEGSCHE-POLDER, pold. in *Rijnland*, prov. *Zuid-Holland*, arr. *Leyden*, kant. *Woubrugge*, gem. *Ter-Aar*; palende N. aan den Noordeindschepolder, O. aan de Aar, die hem van den Bloklandsche-polder scheidt, Z. aan den geotroijeerde Vierambachts-polder, W. aan den Middelpolder.

Deze pold. ligt binnens den ring van den geotroijeerden Vierambachts-polder.

MIDDELHORST (DE), lage meede of hooiveld in het *Gooregt*, prov. *Groningen*, arr., kant. en $1\frac{1}{2}$ u. Z. ten O. van *Groningen*, gem. en $\frac{1}{2}$ u. Z. Z. O. van *Haren*, in het geh. *Onnen*.

MIDDELHORST (DE), buit. in het *Gooregt*, prov. *Groningen*, arr., kant. en $1\frac{1}{2}$ u. Z. ten O. van *Groningen*, gem. en $\frac{1}{2}$ u. Z. Z. O. van *Haren*, in het geh. *Onnen*.

Deze buit. beslaat, met de daartoe behoorende gronden, eene oppervlakte van 18 bund., en wordt thans in eigendom bezeten en bewoond door den Heer KLUYTMANS.

MIDDELIE, **MIDDELYE** of **MIDDEL-YE**, anders **MEDELYE** en **MIDLYE**, d. in de *Zeevang*, prov. *Noord-Holland*, arr. en $2\frac{1}{2}$ u. Z. Z. W. van *Hoorn*, kant. en $\frac{1}{2}$ u. N. W. ten W. van *Edam*, gem. *Middelie-en-Arwiijk*.

Het is een stil dorp, dat geheel en al buiten eenigen doortogt ligt, en heeft eene lengte van ongeveer 2000 ellen, doch eene dubbele rij huizen, welke dikwijls ter wederzijden afgebroken wordt, en langs een watertje gelegen is, hetwelk het dorp in twee deelen scheidt.

MIDDELIE heeft, volgens sommigen, zijnen naam gekregen, omdat het van ouds tusschen twee Yën gelegen was, gelijk er nog een binnenlands stroomtje de Ye tusschen de bannen van **MIDDELIE** en **Warder** loopt. De andere Ye, wil men, het zelfde water geweest te zijn, dat ook de *Purmer* genoemd werd, die sedert bedijkt en drooggemaakt is. Anderen meenen weder, dat het dus geheeten werd, om dat het midden in het stroompje de *IJe* lag, waarvan het echter, door het

aanleggen van eene trekvaart enz., al inw. vinden meest in den landbouw h

De Herv., die er 240 in getal zijn, *delie-en-Axwijk*, welke hier eene ker aan den H. PANCRAS was toegewijd. Z te worden; de bevestiging werd bij d domkerk gehaald. Deze pastorij bezat huis en twaalf deimptenland. JAS JANS onderpastoorschap bekleedde, moest de jaarlijks opbrengen vijf gulden. Het in Rijsche guldens (70 guld.) 's jaars. ter begeving van de Graven, en had welke, in het jaar 1824, vernieuwd e nen gebouw, met eenen vierkanten s kap of lage spits heeft. De kerk is v

De Doopsgez., die er 180 in getal zij *delie-en-Axwijk* gerekend, welke hier een gebouw, hetwelk in het jaar 17 orgel. De eerste kerk is bij de kom eene woning in een bedehuis herschape

De dorpschool wordt gemiddeld de bezoekt. — De kermis valt in den der

MIDDELIE-EN-AXWIJK, gem. in land, arr. Hoorn, kant. Edam (7 k.

N. aan de gem. Oosthuizen-en-Hobrede Edam, Z. aan Edam, W. aan Kwadij

Deze gem. bevat het d. Middeli volgens het kadaster, eene oppervlakte v waaronder 835 bund. 74 v. r. 94 v. er 81 h., bewoond door 96 huisgez., ruim 420 inw., die meest hun bestaan en jaarlijks eene menigte der alom bel kazen maken. Ook heeft men er twee k

De Herv., die er 240 in getal zijn, maken eene gem. uit, welke tot de kl De eerste, die in deze gem. het leer geweest PETRUS TERWANT, die in het in het zelfde jaar overleed. Destijds Warder, Kwadijk en Obrede, de hoofdplaats was, doch Warder Obrede in 1632 en Kwadijk in 1 den kerkeraad, onder agreatie van de

De Doopsgez., van welke men er 11 maten, maken hier met andere Doops den uit. De eerste, die in deze ger genomen, is geweest zekere JONGE J. titel van EDEL heeft aangenomen. Hi moedelijk in het jaar 1620. De kerk

De 5 R. K., die er wonen, word rekend. — Men heeft in deze gem. e

Deze gem. is eene heerl., welke t door de stad Edam.

Het wapen bestaat uit drie kikkers tuurlijke kleur.

MIDDELIJK, geh. in *Oppe-Gelder*, prov. *Limburg*, distr., arr. en $3\frac{1}{2}$ u. N. van *Roermonde*, kant., gem. en $\frac{1}{2}$ u. N. W. van *Hovet*; met 182 h. en 790 inw.

MIDDELINK, buit. in *Zalland*, prov. *Overijssel*, arr., kant. en 1 u. N. O. van *Deventer*, gem. en 1 u. O. van *Diepenveen*.

Deze buit., beslaande eene oppervlakte van 96 bund. 88 v. r. 80 v. ell., wordt thans in eigendom bezeten door den Heer *ISAAC BUSSEMAKER*, woonachtig te *Deventer*.

MIDDELKOGGE, eene der *Vier-Noorderkoggen*, in *Drechterland*, prov. *Noord-Holland*; palende N. aan de *Medemblikker-kogge*, O. aan de *Oosterkogge*, Z. aan de *Zuiderkogge*, W. aan den *banne van Hoorn* en de *Westerkogge*.

Zij bevat de dorpen *Binnenwijzend*, *Ooster-Blokker*, *Wester-Blokker*, *Hoogcarspel*, *Wervershoof* en *Westwoude*, en beslaat alzoo eene oppervlakte van 4472 bund. 86 v. r. 84 v. ell., waaronder 4431 bund. 71 v. r. 96 v. ell. belastbaar land; telt 545 h., bewoond wordende door 703 huisgez., uitmakende eene bevolking van ruim 5200 inw., die meest in de melkerij en het kaasmaken hun bestaan vinden.

MIDDELKOOP, ook wel *LAAG-MIDDELKOOP*, pold. in het *Land-aan-Arkel*, prov. *Zuid-Holland*, arr. en kant. *Gorinchem*, gem. *Leerbroek-Reijerskoop-en-Middelkoop*; palende N. aan *Neder-Heikoop*, O. aan *Hoog-Middelkoop*, Z. aan *Leerbroek*, W. aan *Lakerveld*.

Deze pold. beslaat, volgens het kadaster, eene oppervlakte van 418 bund., en wordt door twee molens en eene sluis van het overtollige water ontlast.

MIDDELKOOP (HET HOOGGEINDE-VAN-), ook wel enkel *Hoog-Middelkoop*, pold. in het graafs. *Leerdam*, prov. *Zuid-Holland*, arr. *Gorinchem*, kant. en gem. *Leerdam*; palende N. aan *Neder-Heikoop* en *Over-Heikoop*, O. aan *Nieuw-Schayk*, Z. aan *Loosdorp* en *Hoog-Leerbroek*, W. aan *Middelkoop*.

Deze pold. beslaat, volgens het kadaster, eene oppervlakte van 624 bund., en wordt door drie molens en eene sluis van het overtollige water ontlast.

MIDDELLAAN, voorm. buit. in *Kennemerland*, prov. *Noord-Holland*, arr., kant. en $\frac{1}{2}$ u. Z. van *Haarlem*, gem. *Heemstede*.

Dit buit. is sedert lang gesloopt en de grond met het naastbij gelegen buit. *Zuiderhout* vereenigd.

MIDDELLAND (HET), pold. in den *Biesbosch*, prov. *Noord-Brabant*, gedeeltelijk arr. *Breda*, kant. *Oosterhout*, gem. *Made-en-Drimmelen*, gedeeltelijk arr. 's *Hertogenbosch*, kant. *Heusden*, gem. *Dussen-Munster-en-Muilkerk*; palende N. aan de *Nieuwe- of Westkil*, O. ten Z. aan de *Loopgaauw*, W. aan het *Steurgat*.

Deze pold., welke in het jaar 1844 gedeeltelijk omkaad is, beslaat, volgens het kadaster, eene oppervlakte van 25 bund. 1 v. r. 10 v. ell., als: onder *Dussen-Munster-en-Muilkerk*, volgens het kadaster, 25 bund. 85 v. r. 40 v. ell., waaronder 8 bund. 56 v. r. 60 v. ell. griend, 7 bund 63 v. r. 70 v. ell. rietgors, 7 bund. 83 v. r. 10 v. ell. hooiland, en onder *Made-en-Drimmelen*, volgens het kadaster, 1 bund. 17 v. r. 70 v. ell. Hij wordt door twee houten duikers, wijd 2 palm. 5 duim. en 5 palm., een aan de oost- en een aan de westzijde des polders, voorzien, de eerste met eene klep, de andere met een drijfdeurtje, op de *Loopgaauw* en op het *Steurgat*, van het overtollige water ontlast. Het zomerpeil is 5 palm. 5 duim. boven A. P.

de langte der Wijk is 1 el. 9 palen. 4 2 el. breed. A. P. Zij wordt begrensd door de dijken.

MIDDELWIJDE, pold. in het gemaalings van *Wierick*, prov. Zuid-Holland. Zie *Wierick* (Binnen- en -v.) 2).

MIDDELWIJDE-WIJK, pold. in *Beveland*, prov. Zuid-Holland, arr. Breda, kant. *Beveland*, parr. *Geest- en de-Heide-landschap*. Zie *Beveland*, parr. N. W. aan den Oostersche-voeder en den Westersche-voeder, T. O. van *Beveland*, Z. W. van den *Land*, N. van den *Land*.

Deze pold. bestaat uit de laatste bevoensche gronden, volgens het kadaster, een oppervlakte van 85 bund., en wordt door twee molens en een dijk, op den *Land*, van het overvloedige water ontslast.

MIDDELWIJDE, kant. in het dorp van *Beveland*, prov. Noord-Holland, arr. *Beveland*, kant. *Beveland*, parr. *Geest- en de-Heide-landschap*, Z. W. van *Beveland*, parr. *Geest- en de-Heide-landschap*.

Deze kant. waarvan de bevoensche in vroegeren tijden slechts 25 bunden is, bestaat, met de laatste bevoensche gronden, een oppervlakte van 27 bund. 20 v. en 3 v. ell., en wordt thans in eigenaars bezit door de *Van Leeuwen*, wassching in *Amsterdam*.

MIDDELWIJDE (DE), wijkland in den naam van de *Geestdijk*, wijkland in prov. Zuid-Holland en Zeeland, ten N. gedeeltelijk door de *Geestdijk* van de laatste polderen, gedeeltelijk met de laatste wijkland, welke men vóór kan, dat hij tot de Ooster behoort; vroeger het *Bevoensche-land* of ten Z. langt loopt en hier van de parr. *Beveland*, op het el. *Schouwen*, scheidt. Zij valt met half 1/2 droog en is vóór 800 ellen lang, met een breedte of breedte, welke thans 20 v. en 10 v. ell. is.

MIDDELWIJDE (DE), wijkland in de Ooster-Schelde, tusschen het *Bevoensche-land* en de *Wijk*. Zij valt met lang 1/2 droog.

MIDDELWIJDE (DE), wijkland in den naam van het *Bevoensche-land*, prov. Zuid-Holland. Ten N. loopt het *Bevoensche-land*, dat het van den *Land* en ten Z. het *Westen*. Het het van de parr. *Geestdijk*, op het el. *Schouwen* op *Beveland*, prov. Zuid-Holland, scheidt.

MIDDELWILDER (DE), wijk in *Beveland*, prov. Noord-Holland. Zie *Bevoensche-land*.

MIDDELWILDER (DE), wijk in *Beveland*, prov. Zuid-Holland, arr. *Beveland*, kant. *Beveland*, parr. *Geest- en de-Heide-landschap*. Zie *Beveland*, parr. N. aan den *Land* en ten O. aan den *Land*, parr. *Geest- en de-Heide-landschap*, Z. aan den *Land*, W. aan den *Land*.

Deze wijk, is in het rijk van den *Van-Beveland* gelegen, bestaat uit wijkland met kadaster, een oppervlakte van 95 bund., en wordt door twee molens, op de kant van het overvloedige water ontslast.

MIDDELWILDER (DE), naam, onder welken de pold. *Bevoensche*, in den *Bevoensche*, prov. Noord-Beveland, bij het kadaster bekend is. Zie *Bevoensche*.

MIDDELWILDER (DE), naam, onder welken soms No. 1, Letter G der *Wierick* van *Geest*, in *Stads-Flaanderen*, prov. Zeeland, voorkomt. Zie *Geest* (*Wierick-145*).

MIDDELWILDER-VAN-DE-BEEMSTER (DE) of de *MIDDELWILDER-VAN-DE-BEEMSTER*, een der drie pold., waarmede de *Beemster* bestaat, in

(2) *Bevoensche* (DE) met 10 el. palen *Bevoensche*, op den naam der parr. *Bevoensche* is bekend.

Waterland, prov. *Noord-Holland*, arr. *Hoorn*, kant. *Purmerende*; palende N. aan Schermerhorn en Avenhorn, O. aan Oudendijk, de Beets en den Arenberger-polder, Z. aan den Bovenpolder, W. aan de Rijk en den Eilandspolder.

Deze pold. bevatte den Westpolder en den Kilpolder, toen de Beemster in vier polders werd ingedeeld, beslaat, volgens het kadaster, eene oppervlakte van 5500 bund. 36 v. r. 49 v. ell., waaronder 3074 bund. 28 v. r. 21 v. ell. schotbaar land, en wordt door een en twintig molens van het overtollige water ontlast. Hij staat onder het dijksbestuur van de Beemster.

MIDDELRODE of **MIDDENRODE**, oudtijds **MIDDELROEDE**, d. in de *Meijerij van 's Hertogenbosch*, kw. *Maasland*, prov. *Noord-Brabant*, *Tweede* distr., arr., kant. en 2 u. O. ten Z. van 's *Hertogenbosch*, gem. *Berlicum-en-Middelrode*, $\frac{1}{2}$ u. Z. ten O. van *Berlicum*; met 160 h., waaronder het vermakelijk kast. *Zelden-Zat*, en 1140 iow.

Dit d. draagt waarschijnlijk zijnen naam, omdat het kan aangemerkt worden als in het midden liggende tusschen twee andere dorpen, die in rode eindigen, namelijk St. Oedenrode en Nistelrode. Het is het eenigste van alle Maaslandsche dorpen, dat aan den linker oever der Aa ligt.

Men heeft hier veel doortogt van karren en reizigers, welke van Schijndel en andere Meijerijsche dorpen over dit geh. naar Berlicum en vervolgens naar 's Hertogenbosch gaan. Over de Aa ligt in de nabijheid eene schoone brug, welke reeds vele jaren bekend is geweest. Zie het volgende art.

Er was oudtijds eene kapel gebouwd en daarin eene beneficie gesticht, voor eenen Pastoor, die, bij de bediening der kapel, te gelijk de bediening waarnam van Schoolmeester in de christelijke leering en in de beginselen der letterkunde, voor de kinderen van dien omtrek. Die kapel is in 1858 afgebroken en in de plaats daarvan eene nieuwe school en onderwijzerswoning gebouwd, welke school gemiddeld door 120 leerlingen bezocht wordt.

MIDDELRODE werd, in het jaar 1512, door de Gelderschen afgebrand.

In het jaar 1794 maakten de Engelschen, die te Berlicum hun hoofdkwartier hadden en hier hunne voorposten uitzetteden, in deze buurt eenige batterijen en verhakkingen; doch bij de aannadering der Franschen verlieten zij die, zonder er gebruik van te maken, brandende tevens de brug, die hier over de Aa ligt, gedeeltelijk af.

MIDDELRODE (DE BRUG-VAN.) of **DE MIDDELROODSCHE BRUG**, brug in de *Meijerij van 's Hertogenbosch*, kw. *Maasland*, prov. *Noord-Brabant*, gem. *Berlicum-en-Middelrode*, 3 min. Z. O. van Middelrode, over de Aa.

Men heeft er eene herberg, welke vroeger in den zomer sterk bezocht werd, aangezien hier veel doortogt was; sedert het graven van de Zuidwillemsvaart, in het jaar 1822, heeft de doortogt echter hier opgehouden en is de herberg vervallen.

MIDDELROG, zandbank in de *Noordzee*, voor den mond van het *Marsdiep*, Z. W. van het eil. *Texel*, W. van *Huisduinen*, prov. *Noord-Holland*.

Het is het zuidelijke gedeelte van de *Noorder-Haaks*, waarvan zij door eene geul of sleuf, het *Duikersgat* geheeten, gescheiden is. Vroeger was het door het *Zuidwestergat* van de *Zuider-Haaks* gescheiden, doch is daarmede thans vereenigd.

MIDDELSCHANS (DE), voorm. schans in de heerl. *Geertruidenberg*, in de *Emelispolder*, prov. *Noord-Brabant*, $\frac{1}{2}$ u. W. van *Geertruidenberg*, behoord hebbende tot de verdedigingswerken van die vesting.

MIDDELSLUIJ, geh. in het *Land van Strijen*, prov. *Zuid-Holland*, arr. en $4\frac{1}{2}$ u. Z. W. van *Dordrecht*, kant. en $2\frac{1}{2}$ u. Z. O. van *Oud-Beijerland*, gem. en $\frac{1}{2}$ u. N. van *Numansdorp*; aan de *Oude-Vaart*, waarover het eene sluis of brug heeft; met 94 h. en 750 inw.

MIDDELSTEDÉ, buit. in *Rijnland*, prov. *Zuid-Holland*, arr. en 5 u. O. van *Leyden*, kant. *Alphen*, gem. *Alphen-en-Rietveld*.

MIDDELSTE-VLIET (DE), water in *Noord-Beveland*, prov. *Zeeland*. Het is een overblijfsel van het *Faal* (zie dat woord) en is nog een waterplasje, even als eene vaart of gracht, in het noordelijkste gedeelte van het *Gemeen-Ambacht*, ten Noorden van het geh. *Geersdijk*.

MIDDELSTREEK (DE), de eigenlijke naam van de *STREEK*, eene landstreek in *Dregterland*, prov. *Noord-Holland*. Zie *STREEK* (DE).

MIDDELSTUM, klass., prov. *Groningen*, in vier ringen verdeeld, als: *Uithuistermeeden*, *Middelstum*, *Winsum* en *Leeas*.

Men heeft er 36 gem., bediend wordende door 56 *Predikanten*. Er zijn 41 kerken, en men telt er 22,500 zielen, onder welke 2700 *Ledematen*.

MIDDELSTUM, kerk. ring, prov. *Groningen*, klass. *Middelstum*.

Men telt er de volgende 9 gem.: *Onderdendam*, *Stitswerd*, *Kantens*, *Middelstum-en-Doornwerd*, *Huizinge*, *Westerwiltwerd*, *Bedum*, *Noordwolde* en *Zuidwolde*. Men heeft er 9 kerken, bediend wordende door even zoo vele *Predikanten* en telt er 4110 zielen, onder welke 697 *Ledematen*.

MIDDELSTUM, gem. in *Hunsingo*, prov. *Groningen*, arr. *Appingedam*, kant. *Onderdendam* (1 k. d., 6 m. k., 2 s. d.); palende N. aan de gem. *Kantens*, O. aan *Stedum*, Z. en W. aan *Bedum*.

Deze gem. bevat de d. *Middelstum*, *Huizinge* en *Westerwiltwert*, benevens de huurs. de *Andere-Wereld*, de *Braken*, de *Deel*, *Doornwert*, *Engeweer*, *Froomtil*, de *Oosterbuuren*, de *Palen* en de *Roode-School*. Zij beslaat, volgens het kadaster, eene oppervlakte van 2514 bund. 2 v. r. 80 v. ell., waaronder 2482 bund. 53 v. r. 63 v. ell. belastbaar land. Men telt er 267 h., bewoond door 350 huisgez., uitmakende eene bevolking van ongeveer 1770 inw., die meest in den landbouw hun bestaan vinden. De bodem is onder *MIDDELSTUM* doorgaans vruchtbare vette klei, die ten Z. en W. drie palmen diep zit en waarop roodoorn volgt, doch ten N. en O. heeft men 6 à 9 palm. klei, daarop leem en vervolgens zand met schelpen vermengd. De b. de *Deel* en de *Andere-Wereld* bestaan uit laag land, doch rondom het dorp zelf heeft men hoogland met eene laag vette klei. De grond in den omtrek van *Huizinge* bestaat meestal in vette klei, die echter dan eerst regt vruchtbaar is en veel gras geeft, als het in de maand *Mei* nu en dan regent. Onder de klei heeft men aldaar eene laag roodoorn; doch ten N. en N. O., naar den kant van *Zandweer* en *Garshuizen*, heeft men zavel- en zandgrond. Onder *Westerwiltwert* is de grond gemengde klei; doch meer zuidwaarts ten O. van de *Palen*, is het land laag, met 2 of $2\frac{1}{2}$ palm. bouwgrond, daarna knik- of knipklei en roodoorn tot 2 palm. en vervolgens weder klei. Langzaam loopt echter het land van die zijde op, en hier treft men welige en vruchtbare landerijen aan. Tusschen *Engeweer* en de *Roode-School* is nog een oud bed zichtbaar, hetwelk, naar men zegt, in den Romeinschen tijd tot eenen weg van gemeenschap zoude hebben gediend, doch dit is niet aannemelijk.

Men heeft in deze gem. eenen pel-, eenen rogge- en vier oliemolens, eene bierbrouwerij, eichorcifabrieken, eene touwslagerij en eene scheepstimmerwerf.

De Herv., die er ruim 1590 in getal zijn, onder welke 260 Ledematen, maken de gem. van Middelstum-en-Doornwerd, Huizinge en Westerwiltwert uit, welke in deze burg. gem. drie kerken hebben.

De Doopsgez., van welke men er ruim 150 aantreft, maken de gem. Huizinge uit, en hebben in deze burg. gem. eene kerk.

De Afgescheidenen, die er wonen, behooren tot de gem. *Bedum-en-Middelstum*. — De R. K., 50 in getal, behooren tot de stat. van *Bedum*.

Men heeft in deze gem. drie scholen; als: ééne te Middelstum, ééne te Huizinge en ééne te Westerwiltwert, welke te zamen gemiddeld door een getal van 230 leerlingen bezocht worden.

Het d. *MIDDELSTUM* ligt $5\frac{1}{2}$ u. N. ten O. van Groningen, 3 u. W. ten N. van Appingedam, $\frac{1}{2}$ u. O. ten N. van Onderdendam.

Het is een groot en aanzienlijk dorp, liggende geheel op eene nitgestrekte wierde van ruim 15 bunders, aan de trekvaart en puiweg van Groningen naar Uithuizen, en aan den grindweg van Onderdendam naar Appingedam. Het is er levendiger en vrolijker, dan in vele andere landdorpen, door de onderscheidene bedrijven, die er uitgeoefend worden. Vooral heeft dit plaats in het voorjaar, bij het inschepen van het naar Holland verkochte rundvee.

Het is een zeer oud dorp, reeds voorkomende in de *traditiones Fuldenses* onder den naam van *MIVILISTENHEIM*, naderhand noemde men het gemeenlijk *MIDLESTUM*.

Tot dit d. behooren de buurs. de Oosterburen, de Roode-School, Froomtil, de Deel en de Andere-Wereld.

De Herv., die er 890 in getal zijn, behooren tot de gem. van *Middelstum-en-Doornwerd*. Vóór de Reformatie was hier eene kapittelkerk, aan den *HIPPOLYTUS* toegewijd, van welke *Ero* en *Menco* gewagen. Ook was hier een dekenschap of proostdij gevestigd. Volgens een Latijnsch opschrift, op eenen steen boven de zuider kerkdeur, en van een op paneel geschilderd tijdrekenkundig gedicht, hangende op den burg *Ewsum* van den Baron *LEWE VAN MIDDELSTUM*, is de tegenwoordige, fraaije en ruime kruiskerk, door *ONNO EWISMA* of *VAN EWSUM*, nadat hij van Jeruzalem en Cyprus was terug gekomen, in 1445, en de toren in 1487 gebouwd. De kerk heeft aan den zuid- en den noordkant nog veel dufsteen van 40 en 41 duim lengte, van 15 tot 18 duim breedte en van 9 à 10 duim dikte. Zij werd sedert 1850 door *JONAN* en *HIBDO VAN EWSUM* met een fraai orgel begiftigd doch in 1868 door de Spanjaarden verwoest. In 1610 deed echter de Ritmeester *LEURT RIPPERDA VAN EWSUM* de kerk en toren aanmerkelijk herstellen en opsieren, en in 1617 gaf *ABSL COENDERS VAN HELPEN*, Heer van *Ewsum*, toen Burgemeester van de stad Groningen en Lid van den Raad van State te 's Hage, een nieuw orgel in de kerk. De hooge toren, welke in de verte de gedaante eener theebus heeft, is versierd door eene met koper gedekten koepel en in 1669 met een klokkespel voorzien, hetwelk niet machinaal door het torenuurwerk, maar des Woensdags tusschen 11 en 12 uur, alsmede des Zondags, een kwartier vóór dat de godsdienst begint, door den Schoononderwijzer bespeeld wordt. Vermits deze kerk uit eigene fondsen was gebouwd en gedoteerd, zoo werd zij, met nog eenige anderen, die van gelijken oorsprong waren, bij het Reglement op de *administratie der kerke, pastorie en andere ad pios usus gedistioneerde goederen in de Ommelanden, gearresteerd bij Staatsbesluit van 11 Febr. 1773*, uitdrukkelijk vrijgesteld en aan dat Reglement, even als eene kerapelkerk, niet onderworpen.

MIDDELSTUM-EN-DOORNWERD, kerk. gem., prov. *Groningen*, klass. en ring van *Middelstum*.

Men heeft er eene kerk te *Middelstum* en telt er 1050 zielen en 250 Ledematen. In 1594 deed *Joost van Ewsun* afstand van de Roomsche leer en nam die der Hervormden aan. De eerste, die hier het leeraarsambt heeft waargenomen, is geweest *Johannes Nicasius*, een bejaagd man, die er in het jaar 1593 stond en voorheen reeds gediend had. Het is niet zeker, of deze de zelfde geweest zij met *Nicasius van der Schuere* of *Verschuere*, die in de jaren 1566 en 1567 in of bij de stad *Gent* heeft gepredikt en daarom, met verlatting van huis en goederen, van daar moest vlugten, en die in 1577 of 1578 wedergekeerd, tot Predikant in een dorp bij *Gent* is aangesteld, doch andermaal zich van daar moest begeven. Ook kan men niet vast bepalen of hij de zelfde *Johannes Nicasius* is geweest, die in Oost-Friesland Predikant was en wel te *Borsum* in 1578 en te *Groothuizen* in 1589 of 1590. Althans deze oude man, die terstond na de reductie hier Predikant geworden is, was bij zijne medebroeders in achting, zoodat zij hem de synodale commissie van Praeses, Assessor, Deputatus en Correspondens, bij herhaling hebben opgedragen. In 1607 is hij, nevens den Groninger Predikant *Johannes Acrosius*, door de synode dezer provincie, gezonden naar 's Gravenhage, tot de vergadering van onderscheidene Godgeleerden, door de Algemeene Statenbijeën geroepen, om te beraadslagen over de voorbereidselen eener Nationale synode. In 1610 is hij, wegens eenige onlusten, door de synode, met een lofelijk getuigenis van zijne dienst te *Middelstum* ontslagen, waarna hij in 1615 tot Predikant in de *Bourtange* is beroepen en aldaar overleed in 1617 of 1618. Van het jaar 1785 tot omstreeks 1820, stond te *Middelstum* de met roem bekende en aldaar overledene Predikant *Bernardus Wilhelmus Hoffmann*, die ook Representant te 's Gravenhage geweest is. Het patroonaatrekt was vroeger altijd aan de *van Ewsuns*, als stichters en befigters der kerk geweest en is van hen op hunne nazaten en erfgenamen de *Lewes van Middelstum* overgegaan, in welk adellijke geslacht het nog is.

MIDDELTOGT (DE), togt of water, prov. *Noord-Holland*, dat van het Noordoosten naar het Zuidwesten midden door de *Purmer* loopt.

MIDDELTOGT (DE), togt of water, prov. *Noord-Holland*, dat van het Noordoosten naar het Zuidwesten midden door de *Wormer* loopt.

MIDDELTON (DE), baken in de *Zuiderzee*, O. van *Wieringen*, nabij de *Repel*.

MIDDELVAART, buit. in het *Nederkwartier* der prov. *Utrecht*, arr. en 4 u. N. W. van *Utrecht*, kant. en 1 u. N. van *Loenen*, gem. *Vres. land*, aan den *Krommen-Angstel*, tusschen *Baambrugge* en *Loenersloot*. Deze buit. wordt thans in eigendom bezeten door den Heer *J. Jansen*.

MIDDELVAART (DE), vaart in de *Schermer*, prov. *Noord-Holland*, welke in eene zuidelijke rigting van de *Alkmaardervaart* naar de zuidzijde van de *Schermer* loopt.

MIDDELVELDSCH-AKERPOLDER, pold. in *Amstelland*, prov. *Noord-Holland*, arr. en kant. *Amsterdam*, gem. *Sloten-Sloterdijk-Osdorp-en-de-Vrije-Geer*; palende N. en O. aan den *Sloter- en Osdorper-binnenpolder*, Z. aan het *Haarlemmeer*, W. aan *Nieuwerkerk*, het *Lutkemeer* en den *Osdorper-Bovenpolder*.

Deze pold., beslaat, volgens het kadaster, eene oppervlakte van 269 bund. 59 v. r. 68 v. ell., en wordt door eene *Molen* op het *Lutkemeer*, van het overtollige water ontlast.

NOORD-VALEKEN-VAARD, polder in *Zuid-Holland*, prov. *Noord-Holland*, arr. en kant. *Amsterdam*, gem. *Staten-Sluisdijk-Oudepolder-Oudepolder*, polder N. van de *Touwenet-van-Haarlem-op-Amsterdam*, N. van den *Staten-Vaarpolder*, met welke hij vereenigd is, onder de naam van *Staten-Vaars- en Middelveldsche gemeenschappelijke polder*, 2. V. en V. van den *Olderup-Vaarspolder*.

Deze polder, beslaat, volgens het kadaster, eene oppervlakte van 102 bund. 42 v. r. 25 v. ell.; tot 5 h., waaronder 2 boerderijen.

NOORD-VELTVE, het westelijke gedeelte van de *Velven*, prov. *Gelderland*, in *Vrees* (Zaan-).

NOORDVLIET, water in *Delfland*, prov. *Zuid-Holland*, dat aan de *Bosmaat* op de *legte* vrent en in eene zuidwestelijke strooming naar *Bosman* loept, waar het zich in de *Maas* ontlust.

NOORDVLIET, water in het bijl. van *Beintdijkers-en-den-Helder*, prov. *Noord-Holland*, in het *Koggen*, dat van den *Zaandijk* naar het *Noord-Hollandsche-kanaal* loept.

NOORDWAARD, uiterwaarden in de *Neder-Betsen*, prov. *Gelderland*, dist. *Synggen*, arr. en kant. *Fel*, gem. *Echteld*, onder *Ochten*.

Deze uiterwaarden beslaat, volgens het kadaster, eene oppervlakte van 108 bund. 72 v. r. 74 v. ell.

NOORDWAARD, polder in den *Kinderd*, prov. *Noord-Brabant*, eerste distr., arr. 's *Hertogenbosch*, kant. *Beusden*, gem. *Werkendam*; polder N. W. en Z. van de *Grienden*, O. van den *Groote-Nieuwe-Kinderd*.

Deze polder, beslaat, volgens het kadaster, eene oppervlakte van 24 bund. 42 v. r. 20 v. ell., en wordt door eenen houten *duiker*, aan *Oversteeg* des polders, wijd 8 palm., voorzien van een *drijfdeurtje*, op de *Beusden*, van het overvullige water ontlust. Het zomerpeil is 4 palm. boven A. P.; de hoogte der dijken is 2 ell. 2 palm. boven A. P. Hij wordt bestemd door den *opwater*.

NOORDWAARD, polder uiterwaarden in den *Bommelerswaard*, prov. *Gelderland*, *Bommelersdijk*, arr. *Fel*, kant. *Zalt-Bommel*, gem. *Dijk*, aan de westzijde der *Kamp* polder; polder N. van den *dijk*, N. van te gem. *Kamp-van-den-Oversteeg*, Z. en W. aan de *Maas*.

Deze polder, welke in het jaar 1774 bedijkt is, beslaat, volgens het kadaster, eene oppervlakte van 79 bund. 75 v. r., waaronder 50 bund. 71 v. r. 44 v. ell. schraal land met 1 h. zijde 1 boerderij, en wordt door 1 *duiker* aan de *Maas*, van het overvullige water ontlust. Het zomerpeil hier bestaat uit drie *Gezamenlijke*.

MIDDELWAARD, ook wel *Maaswaard* gespeld, eil. in de *Maas*, prov. *Noord-Brabant*. Eene distr., arr. 's *Hertogenbosch*, kant. *Geen*, gem. *Louven*, onder *Kierik*.

Deze waard, welke noch bedijkt, noch bekaad is, beslaat, volgens het kadaster, eene oppervlakte van 7 bund. 40 v. r. 50 v. ell. en er staat daarop eene boerderij.

MIDDELWAARD, meestal *Maaswaard* gespeld, uiterwaard in de *Maas*, prov. *Noord-Brabant*. Eerste distr., arr. 's *Hertogenbosch*, kant. *Oude*, gem. *Hoogen-Beeren-en-Nickaren*, tusschen de *Oude-Maas* en den *Mijnsluis*.

Deze waard, welke niet bedijkt, noch bekaad is, beslaat eene oppervlakte van 17 bund. 5 v. r. 40 v. ell. Er staan daarop geene huizen, noch boerderijen.

MIDDELWAARD, landstreek in het *Westerkwartier*, prov. *Groninger*, arr. en 5 u. W. N. W. van *Groninger*, kant. en 1½ u.

W. ten N. van *Zuidhorn*, gem. en $\frac{1}{2}$ u. N. van *Grijpskerk*, zijnde een gedeelte van den *Ruigewaard*; palende N. aan den Waardster-Uiterdijk of den Noorderwaard, O. aan den Oosterwaard, Z. aan den Zuiderwaard, W. aan den Westerwaard. Men telt er 11 h. en 90 inw., De landstreek heeft eenen uitmuntenden kleibodem en is zeer vruchtbaar.

MIDDELWAARD (DE GROOTE-NIEUWE-), pold. in den *Biesbosch*, prov. *Noord-Brabant*, *Tweede* distr., arr. 's *Hertogenbosch*, kant. *Heusden*, gem. *Werkendam*; palende N. aan den Kleine-Nieuwe-Middelwaard, O. aan de Bruinekil, Z. en W. aan den Middelwaard.

Deze pold., welke in het jaar 1828 bedijkt is, beslaat, volgens het kadaster, eene oppervlakte van 5 bund. 99 v. r. 70 v. ell., en wordt door eenen houten duiker, aan de zuidzijde des polders, wijd 4 palm. 7 duim., voorzien van eene klep, op de Bruinekil, van het overtollige water ontlast. Het zomerpeil is 4 palm. boven A. P.; de hoogte der dijken is 2 ell. 1 palm. tot 2 ell. 2 palm. boven A. P. Hij wordt bestuurd door den Agent van het Domein, als geheel aan het Domein behoorende.

MIDDELWAARD (DE KLEINE-NIEUWE-), pold. in den *Biesbosch*, prov. *Noord-Brabant*, *Tweede* distr., arr. 's *Hertogenbosch*, kant. *Heusden*, gem. *Werkendam*; palende N. en O. aan de Bruinekil, Z. aan den Groote-Nieuwe-Middelwaard, W. aan de Grienden.

Deze pold., welke in het jaar 1828 bedijkt is, beslaat, volgens het kadaster, eene oppervlakte van 2 bund. 50 v. r. 10 v. ell., en wordt door eenen duiker, aan de zuidzijde des polders, wijd 2 palm. 5 duim., voorzien van eene klep, op de Bruinekil, van het overtollige water ontlast. Het zomerpeil is 5 palm. boven A. P.; de hoogte der dijken is 2 ell. tot 2 ell. 1 palm. boven A. P. Hij wordt bestuurd door den Agent van het Domein, als mede geheel aan het Domein behoorende.

MIDDELWAARD (DE NIEUWE-), pold. in den *Biesbosch*, prov. *Noord-Brabant*, *Tweede* distr., arr. 's *Hertogenbosch*, kant. *Heusden*, gem. *Werkendam*; palende N. aan de Bruinekil, O. en Z. aan de Grienden, W. aan het Steurgat.

Deze pold., welke in het jaar 1831 bedijkt is, beslaat, volgens het kadaster, eene oppervlakte van 25 bund. 4 v. r. 7 v. ell., en wordt door twee houten sluisjes, aan de oostzijde des polders, wijd 5 ell. 5 palm. en 5 palm. en 5 ell. 9 palm., elk voorzien met eene schuif en klep, op de Bruinekil, van het overtollige water ontlast. Het zomerpeil is 6 palm. boven A. P. De hoogte der dijken is 2 ell. 1 palm. 3 duim. tot 2 ell. 5 palm. boven A. P. Hij wordt bestuurd door den eigenaar.

MIDDELWAARD-EN-RITSEN, hooge, niet bekade plaat in de *Maas*, prov. *Noord-Brabant*, *Eerste* distr., arr. 's *Hertogenbosch*, kant. *Grave*, gem. *Dieden-Demen-en-Langel*.

Deze plaat is groot, volgens het kadaster, 19 bund. 52 v. r. 50 v. ell. De strang of het gat, tusschen de plaat en den Maasdijk, is breed van 20 tot 30 ell. Aan de bovenpunt ligt eene stroomleidende krib, lang 110 ell.

MIDDELWAARD-VAN-BINCK (DE), pold. in den *Biesbosch*, prov. *Noord-Brabant*, arr. 's *Hertogenbosch*, kant. *Heusden*, gem. *Werkendam*; palende N. W. en Z. aan de grienden, O. aan de Bruinekil.

Deze pold. beslaat, volgens het kadaster, eene oppervlakte van 50 bund. 87 v. r. 80 v. ell., en wordt door twee houten sluisjes,

aan de oostzijde des polders, wijd 7 palm. 8 duim en 8 palm. 2 duim, elk voorzien van een drijfdeurtje, op de Bruinekil, van het overtollige water ontlast. Het zomerpeil is 3 palm. boven A. P. Hij wordt bestuurd door de eigenaren. Door dezen polder strekte eene middelkade, doch deze is lager, dan de buiten ringkade.

Het is een booi- of weipolder, welke eigenlijk eerst **MIDDELWAARD** genaamd werd; maar doordien er later meer polders van dien naam zijn gekomen, naar den eigenaar **BINCK**, **MIDDELPOLDER-VAN-BINCK** gekregen heeft.

MIDDELWATERING (DE), water in *Delfland*, prov. *Zuid-Holland*, uit de *Gaag* voortkomende, en in eene oost-noordoostelijke rigting tussehen den *Duif-polder* en den *Kommandeurs-polder* heen, de gem. *Maastrand* doorlopende, om zich in het *Bommeer* te ontlasten.

MIDDELWEG (DE), weg in *Amstelland*, prov. *Noord-Holland*, die van het *W.* naar het *O.* midden door den *Bovenkerker-polder*, gem. *Nieuwer-Amstel*, loopt.

MIDDELWEG (DE), weg in de *Beemster*, prov. *Noord-Holland*, die van het *N.* naar het *Z.* dwars door de *Beemster* loopt.

MIDDELWEG (DE), weg in den *Heer-Hugovaard*, prov. *Noord-Holland*, die van het *N.* naar het *Z.* midden door den *Heer-Hugovaard* loopt.

MIDDELWEG (DE OOSTER-), weg in de *Schermer*, prov. *Noord-Holland*, welke van den *Zuider-Alkmaarderweg*, in eene zuidoostelijke strekking, langs de oostzijde van de *Middelvaart* naar de zuidzijde van de *Schermer* loopt.

MIDDELWEG (DE WESTER-), weg in de *Schermer*, prov. *Noord-Holland*, welke van de *Zuider-Alkmaarder-vaart*, langs de westzijde van de *Middelvaart*, naar de zuidzijde van de *Schermer* loopt.

MIDDELWERF, naam, onder welken het d. **MIDDELBENT**, in het *Geoege*, prov. *Groningen*, weleens verkeerdelijk voorkomt.

MIDDELWETERING (DE), water op de *Over-Veluwe*, prov. *Gelderland*, dat in eene noordelijke rigting naar *Hattem* loopt, waar het zich met de *Grift* en de *Evergunne* vereenigt, om de *Streng* te vormen.

MIDDELWIJK, ook wel de **MIDDELWIKSCHE-POLDER** genoemd, pold. in *Eemland*, prov. *Utrecht*, arr. en kant. *Amersfoort*, gem. *Soest*; palende *N.* aan de *Groote-Melmsteeg*, *O.* aan de *Eem*, *Z.* aan de *Kleine-Melmsteeg*, *W.* aan den straatweg.

Deze pold. beslaat, volgens het kadaster, eene oppervlakte van 210 bund. 44 v. r. 97 v. ell.; telt 80 h., waaronder 1 kerk voor de *R. K.*, 2 buitenplaatsen, 1 kalkoven, 2 hoefmederijen en 24, zoo groote als kleine, boerderijen, en wordt door twee sluizen, op de *Eem*, van het overtollige water ontlast. Het polderbestuur bestaat uit drie Leden, als: twee uit *Soest* en één uit *Amersfoort*.

MIDDELWIJK, buit. in *Eemland*, prov. *Utrecht*, arr., kant. en 1 n. *W.* van *Amersfoort*, gem. en 5 min. *N.* van *Soest*, aan den straatweg op *Amsterdam*.

Deze buit., beslaande, met de daartoe behoorende gronden, eene oppervlakte van 4 bund. 16 v. r. 90 v. ell., wordt thans in eigendom bezeten door *Vrouwe C. E. MEYSEN*, gehuwd met den *Heer J. N. HILKES*, woonachtig te *Amsterdam*.

MIDDELWIJK, oude naam der stad *ZWOLLE*, in *Zalland*, prov. *Overijssel*. Zie *ZWOLLE*.

MIDDELZAND, uiterwaard in het *Land-van-Heusden*, prov. *Noord-Brabant*, arr. 's *Hertogenbosch*, kant. *Heusden*; gem. *Herp-en-Bern*.

Deze uiterwaard beslaat, volgens het kadaster, eene oppervlakte van 7 bund. 80 v. ell.

MIDDELZEE (DE), ook wel het **BOZANIER** geheeten, voorm. zeeboezem, prov. *Friesland*.

Deze zeeboezem scheidde de prov. *Friesland*, in twee bijna gelijke deelen, in *Oostergoo* en *Westergoo*. Zijne lengte was oorspronkelijk van tusschen *Ameland* en *Terschelling* tot *Sneek*, en zijne breedte van *Bolsward* tot *Irsnum*, van *Oosterwierum* tot *Rauwerd*, van *Marssum* tot *Leeuwarden*, van *Minnertsga* tot *Hallum*. Toen in de dertiende eeuw de landen tusschen *Friesland* en *Noord-Holland* door de *Noordzee* werden verzvolgen, en de *Zuiderzee* hare tegenwoordige uitgestrektheid bekam, verlandde de *Middelzee* gelijktijdig zoodanig, dat zij binnen een tijdsverloop van omstreeks twee eeuwen geheel opgeslijkt en in voortreffelijke bouw- en weilanden was herschapen. Behalve de geheele *Grietenij* het *Bildt*, die uit haren mond, als het ware, is opgerezen, bevatte zij dus een groot gedeelte der *Grietenijen Leeuwarderadeel*, *Menaldumadeel*, *Baarderadeel*, alsmede geheel *Rauwerderhem* en *Wijmbritseradeel* binnendijs in haren boezem, gelijk de sporen harer aloude zeeeringen ons blijkbaar aantoonen. In het midden, tusschen *Leeuwarden* en *Marssum*, had zij de breedte van een uur gaans, en stroomde, met eene kromming naar het zuiden en westen, tot bijna aan de *Oude-Schouw*, *Sneek* en *Bolsward* toe. Alle de wateren, welke zij door takken van den *Rijna*, den *IJssel* en de *Boorn* ontving, stortte zij, met eenen zeer breeden mond, tusschen *Ameland* en *Terschelling*, in de *Noordzee*.

Deze geheele zeeboezem nu is van tijd tot tijd door de slib van de *Noordzee* en van de ingezwolgene westelijke landen opgeslijkt en in vruchtbaar land herschapen, zoodat de geheele, thans zoo rijke *Grietenij* het *Bildt*, benevens al de landen, welke nu nog *Nieuwlanden* heeten, als uit zee opgerezen zijn (1).

MIDDELZWAKE (DE), water op het eil. *Zuid-Beveland*, prov. *Zeeland*. Zie **ZWAKE (DE MIDDEL-)**.

MIDDENBAAN, buit. in *Kennemerland*, prov. *Noord-Holland*, arr., kant. en gem. *Haarlem*, aan de *Baanlaan*.

Deze buit., beslaat, met de daartoe behoorende gronden, eene oppervlakte van 28 v. r. 26 v. ell., en wordt thans in eigendom bezeten door den Heer N. P. VAN NAMEN woonachtig te *Amsterdam*.

MIDDEN-BEEMSTER (DE) of DE **MIDDEL-BEEMSTER**, een der vijf deelen, waarin de bedijking de *Beemster*, in *Waterland*, prov. *Noord-Holland*, arr. *Hoorn*; kant. *Purmerende*, verdeeld is. Men telt er 480 inw. in 60 h., welke de kerkbuurt van de *Beemster* uitmaken, gemeenlijk bekend onder den naam van het *Heerenhuis*, met welke laatste benaming eigenlijk alleen bedoeld kan worden het raadhuis, nog heden en vroeger het *Heerenhuis* geheeten, als vergaderplaats der *Heeren* van de *Beemster*.

Hier staat ook de *Hervormde kerk* van de gem. de *Beemster*, alsmede het *Raadhuis*, het *Weeshuis* en de *Hoofdschool*, welke laatste door een gemiddeld getal van 120 leerlingen bezocht wordt.

MIDDENBURGH, buit. in *Delfland*, prov. *Zuid-Holland*; arr. en 1 u. O. ten Z. van 's *Gravenhage*, kant., gem. en 8 min. ten Z. W. van *Voorburg*.

(1) Men zie verder over dezen zeeboezem P. BROUWER, W. ESKOFFEN W. VAN PEYMA, *Na-sporingen, betrekkelijk de Geschiedenis der voormalige Middelzee in Friesland Leeuwarden 1834*

Deze buit, beslaat, volgens het kadaster, eene oppervlakte van 11 bund. 42 v. r. 26 v. ell., en wordt thans in eigendom bezeten door den Heer MENSEN SENN VAN BASEL, woonachtig te 's Gravenhage.

MIDDENBUURT, voorn. b. in *Kennemerland*, prov. *Noord-Holland*. Zie MIDDENBUURT (1).

MIDDENDORP, buit. in *Delfland*, prov. *Zuid-Holland*, arr. en 1 u. O. van 's Gravenhage, kant. en in de kom der gem. *Voorburg*, aan de Leydsche vliet.

Dit buit., bestaande uit heerenhuis en verdere getimmerden, tuin en hakhout, te zamen beslaande eene oppervlakte van 30 v. r. 42 v. ell., wordt thans in eigendom bezeten door den Heer Q. WESKE, woonachtig te Voorburg.

MIDDENDORP, buit. in *Kennemerland*, prov. *Noord-Holland*, arr., kant. en 1 u. Z. van *Haarlem*, gem. in het d. *Bennebroek*.

Deze buit., bestaande uit heerenhuis en verder getimmerden, beplantingen, broeijerij en moesgronden, beslaat eene oppervlakte van 1 bund. 64 v. r. 90 v. ell. en wordt thans in eigendom bezeten en bewoond door den Heer G. R. BOELEN.

MIDDENDORP, buit. in *Rijnland*, prov. *Zuid-Holland*, arr., kant. en 1 u. N. van *Leyden*, kant. en 2 u. Z. O. van *Noordwijk*, gem. en in de kom van het d. *Warmond*.

Deze buit., beslaande, met de daartoe behoorende gronden, eene oppervlakte van 52 v. r., wordt thans in eigendom bezeten en bewoond door den Heer JOHAN JACOBS.

MIDDENDORP, buit. in het *Nederkwartier* der prov. *Utrecht*, arr. en 5 u. N. ten W. van *Utrecht*, kant. en 1 u. Z. van *Loenen*, gem. *Breukelen-Nyenrodes*, in de kom van het d. *Breukelen*.

MIDDENDUIN, duinvallei in *Kennemerland*, prov. *Noord-Holland*, arr. en kant. *Haarlem*, gem. *Bloemendaal-Tetterode-Aalbertsberg-en-de-Vogelenzang*, $\frac{1}{2}$ u. Z. W. van *Bloemendaal*, 20 min. W. van *Overveen*. Zij beslaat eene oppervlakte van 24 bund. 47 v. r. 20 v. ell., welke met vruchten beteeld worden of met hout bezet zijn, terwijl eene drift van 16 à 18 stuks jong hoornvee, zijn voedsel, voor een groot gedeelte, buiten de vallei, in het omliggend duin, moet zoeken.

Deze aanleg is ontstaan doordien eenige voorstanders van den landbouw te *Haarlem* oordeelden, dat, zoo al niet van de duinen in het algemeen, dan ten minste van de grazige velden, die tusschen de duinen gevonden worden, met voordeel zou kunnen gebruik worden gemaakt. Men zocht dus eene aanzienlijke vlakte in het midden der duinen uit; ontwierp een plan van deelneming en liet een aantal morgen ompitten; men pootte er jaarlijks en nam proeven met rogge en andere granen, hetwelk echter niet zeer voordeelig is uitgevallen; een zandspoor leidt daarheen, hetwelk midden in *Overveen* op den straatweg uitkomt. Een arbeidersstulp en eene ruime, welgebouwde steenen boerenwoning maken de behuizingen uit, welke bewoond zijn door 14 zielen. Deze duinvallei behoort thans in eigendom aan Mevrouw de weduwe WILLEM BORSKI, woonachtig te *Amsterdam*.

MIDDENHOEK, buit. in het *Nederkwartier* der prov. *Utrecht*, arr. en 5 u. N. W. van *Utrecht*, kant. en gem. *Loenen*. — Deze buit. wordt thans in eigendom bezeten door den Heer A. BIERENS.

(1) De overige eveneens met MIDDEN beginnende woorden, welke hier niet gevonden worden, zoeke men op MIDDAL of op de woorden van onderscheiding.

MIDDENHOF (GROOT-), voorm. aanzienlijke buitenplaats op het eil. *Walcheren*, prov. *Zeeland*, distr., arr., kant. en 2 u. N. W. van *Middelburg*, gem. en 5 min. O. N. O. van *Oost-Kapelle*.

Ter plaatse, waar die buitenplaats gestaan heeft, ziet men thans eene welvarende boerenwoning. De daartoe behoord hebbende gronden, beslaande eene oppervlakte van 25 bund., worden thans in eigendom bezeten door den landman J. C. JAKSE, woonachtig te *Oost-kapelle*.

MIDDENHOEVE, voorm. landg. in *Amstelland*, prov. *Noord-Holland*, arr. en 2 u. Z. van *Amsterdam*, kant. en gem. *Nieuwer-Amstel*, 1 u. Z. ten O. van *Amstelveen*, in den *Bovenkerkerpolder*.

Dit landgoed, hetwelk eene oppervlakte besloeg van ruim 90 bund. grond, waaronder ongeveer 72 bund. bosch, is in het jaar 1805, met het fraaije heerenhuis en den verderen opstal gesloopt, behalve de ruime boerenwoning, welke echter ook later is afgebroken; terwijl het land, door den toenmaligen eigenaar, Mr. PIERRE JEAN BAPTISTE CHARLES VAN DER AA, aan onderscheidenen is verkocht geworden.

MIDDENPOLDER, pold. in de *Tien-gemeten*, prov. *Zuid-Holland*, arr. *Dordrecht*, kant. *Oud-Beijerland*, gem. *Zuid-Beijerland*; palende N. aan de Gorzen tegen het Vuile-gat, O. aan den Noordpolder en den Oudenpolder, Z. aan den Vrouw-Mariapolder, den Zuidpolder, den Vlughteuvelspolder en den Zuidwestpolder, W. aan den Benedenpolder.

Deze pold., welke in het jaar 1804 bedijkt is, beslaat, volgens het kadaster, eene oppervlakte van 189 bund. 98 v. r. 15 v. ell. Men heeft er twee voorname bouwmanstellingen, eene smidse en twee arbeiderswoningen, benevens eene kapitale keet tot berging van arbeidsvolk, mitsgaders de haven en sluis voor alle de bedijkte polders van de Tien-gemeten.

MIDDEWALDA, naam, onder welchen het d. *Midwolds*, prov. *Groningen*, op het jaar 1289, bij den opvolger van *Menco* voorkomt. Zie *Midwolds*.

MIDDLE-ISLAND, eil. in *Oost-Indië*, in den *Sundasche-Archipel*. Zie *Dwars-is-den-Weg*.

MIDDLE-ISLAND, naam, welchen de Engelschen geven aan het *PASSAGE-EILAND*, in *Oost-Indië*, in den *Sundasche-Archipel*. Zie *PASSAGE-EILAND*.

MIDHOLM, geh. van twee boerderijen in *Hunsingo*, prov. *Groningen*, arr. en 8½ u. W. van *Appingedam*, kant. en 4½ u. W. van *Onderdendam*, gem. en ½ u. W. Z. W. van *Ulrum*, 10 min. Z. van *Vierhuizen*, waaronder het behoort. De gebouwen staan op de zuidooster helling van eenen hoogen wier, nabij den provincialen zeedijk.

MIDHUIZEN, naam, welchen men thans veelal geeft aan het d. *MEETHUIZEN*, in *Fivelgo*, prov. *Groningen*. Zie *MEETHUIZEN*.

MIDHUIZEN, geh. van twee boerderijen en uitgestrekte kwelders en aanwassen in *Hunsingo*, prov. *Groningen*, arr. en 8½ u. W. ten N. van *Appingedam*, kant. en 4½ u. W. ten N. van *Onderdendam*, gem. en ½ u. N. W. van *Ulrum*, ½ u. N. ten O. van *Vierhuizen*, waaronder het behoort, liggende op de grenzen van *Hornhuizen*, aan den provincialen zeedijk. Beide boerderijen behooren aan den bewoner *WILLEM LAMBERTS DIJKHUIS*.

MIDHUIZEN (KLEIN-), aanzienlijke boerderij met groote kwelders en aanwassen, in *Hunsingo*, prov. *Groningen*, arr. en 8½ u. W. ten

bijdragen der gemeenteleden gemeenschappelijk bekostigd en den 4 Februarij 1812 is ingewijd; het orgel, dat vroeger in deze kerk was, werd later nog in de Evangelisch Lutherse kerk te Harlingen gebruikt.

Ten Z. van het kerkhof en daaraan verbonden was vroeger een groot plein, op de zelfde hoogte als het kerkhof, waar men openbaar regt hield onder den blooten hemel, welk plein Frittema-Weerstal heette.

De R. K., die er 70 in getal zijn, behooren tot de stat. van *Harlingen*.

De dorpschool, welke hier in 1837 nieuw gebouwd is, wordt gemiddeld door een getal van 100 leerlingen bezocht.

Men had hier oudtijds vier staten, waaraan ook het regt tot het ambt van Grietman verbonden was, als: Riemersma, Frittema, Holkema en Laus; insgelijks waren onder het behoor van Ludingakerk drie zulke staten, met name Eseluma, Aynstra en Saltripeta, alle welke reeds voorlang vernietigd zijn.

Het oude klooster Ludingakerk, ten Z. O. van de buurt, over de Koetille gelegen, behoorde onder dit dorp, welk klooster in 1316 verwoest is.

Onder dit dorp ligt eene zware brug over de Harlinger-vaart, Koetille genaamd, en verder noordwaarts Ungaboer, welke naam ook nog aan een ander boerenhuis en tighelwerk, op die hoogte, aan de Harlinger-vaart gelegen, gegeven wordt.

De kermis valt in in de Paaschweek.

MIDLEM is de geboorteplaats van den jeugdigen Nederduitsche Dichter SICCO GONFRIDUS NAUTA, geb. 30 Januarij 1786, † 10 December 1804.

In het jaar 1571 werd op den persoon van MELCHON, voorheen wever te MIDLEM, eene premie van 50 guld. gesteld, voor dengene, die hem levend of dood in handen der justitie zou leveren; zijne misdaad was de belijdenis der Hervormde godsdienst.

MIDSLAND of MIDLAND, d. op het eil. *Ter-Schelling*, prov. *Noord-Holland*, arr. en 18 u. N. van *Hoorn*, kant. en 14 u. N. van *Medemblik*, gem. *Terschelling*, 55° 25' 1" N. B., 22° 36' 39" O. L.

Het is het grootste dorp van Oost-Terschelling, en bestaat uit eenen lange straat, welke in het midden eene fraaije laan heeft, waar de huizen, welke er 62 in getal zijn, dicht aan elkander gebouwd staan. Men telt er 560 inw., die meest in den landbouw hun bestaan vinden.

De ligging van dit d. is zeer fraai en men heeft er een schilderachtig uitzigt op de korenlanden.

De Herv., welke er 555 in getal zijn, behooren tot de gem. van *Midsland-en-Hoorn*, die hier eene kerk heeft. Deze moest vóór de Reformatie aan den Deken van St. Janskerk te Utrecht, jaarlijks zes schil- den (8 guld. 40 cents) opbrengen. Het is een oud gebouw, zonder orgel, hetwelk in 1841 en 1842 aanzienlijk hersteld is. De toren om welks klein steenen spits een omgang is, heeft in het jaar 1845 aanmerkelijke herstellingswerken ondergaan. Rondom de klok leest men :

Sanctus Willebrordus ben ik gehieten /
Oye Peerchianen van Midslants hebben my laten
Gehieten.

In 't jaar ons Heeren MCCCCLXII.

Heer Cijerck / Pastoor.

Buiten het dorp is een kerkhof, het Zeerijper-kerkhof geheeten, waar, gelijk men wil, welcer een klooster gestaan heeft. Toen de

1714-1715 West-Terschelling plat bevonden, zouden zij voor de kerk en de school, voor de vele daarop staande graven eenig gebruik zijn.

In dit dorp is ook het Raadhuis voor Oost-Terschelling, sjaak van vijfde gemaak.

De school wordt gemiddeld door een getal van 70 leerlingen bezocht.

De kerken vallen in den tweeden Feksterdag, den 25 Junij en de 26 September.

MIDSLAND-EN-BOORN, kerk. gem., prov. Noord-Holland, klas. van Alkmaar, ring van Bary.

Men heeft er twee kerken, als: ééne te Midsland en ééne te Boorn, en telt er ruim 1150 zielen, onder welke ruim 570 Ledematen. De kerk, die in deze gem., in vereeniging met *West-Terschelling*, het kerkenrecht heeft waargenomen, is geweest *Servanus Pater d' Smeets Peuwels*, die in het jaar 1575 herwaarts kwam en in het jaar 1617 naar Oosthuizen vertrok. In 1634 werden Midsland en West-Terschelling van elkander gescheiden tijdens de dienst van *FRANCIS JANSZENS*, daar beroepen in 1645, die te Midsland bleef en er † in 1682. Het beroep geschiedt door den kerkeraad.

MIDPLAAT, zandbank in het Noorden van de *Zuiderzee*, in het *Schuitgat*, Z. van West-Ter-Schelling, N. W. van de *Groote-Plaat*.

MIDRECHT, naam, onder welken het d. *Muzstercer*, in het *Nederkwartier der prov. Utrecht*, voorkomt, in den brief of de acte van vervulling, van het jaar 1085, gevende die brief of acte te kennen, dat dit de voornaamste plaats was in de moeren of veenen, welke het hieloen van Utrecht van het graafs. Holland scheidde. Zie *Muzstercer*.

MIDTA of *NOSSA-MIDTA*, eil. in *Oost-Indië*, tot de *Zuidoost-eilanden-van-Banda* behoorende, Z. van *Roma*.

Van dit eilandje steekt eene zandbank, ter lengte van $\frac{1}{2}$ mijl, noordwaarts in zee uit. In de oostmoesson is op deze bank de beste ankergrond. Men ligt er $\frac{1}{2}$ mijl van *Roma* verwijderd en wel beschut tegen de zuid- en westewinden.

MIDWOLDE, kerk. ring. prov. Groningen, klass. van *Winschoten*.

Zij bestaat uit de volgende elf gemeenten: *Beerta*, *Nieuw-Beerta*, *Finsterwolde*, *Midwolde*, *Nieuwe-Schans*, *Nieuw-wolde*, *Oostwolde*, *Nieuw-Scheemda*, *Termunten-en-Borgsweer*, *Wagenborgen* en *Woldendorp*. Men heeft er elf kerken, welke door elf Predikanten bediend worden, en telt er 11.500 zielen, onder welke 1800 Ledematen.

MIDWOLDE, gem. in het *Oldambt*, prov. Groningen, arr. *Winschoten*, kant. *Zuidbroek* (2 k. d., 10 m. k., 5 s. d.); palende N. aan de gem. *Nieuw-wolde*, O. aan *Finsterwolde*, Z. aan *Winschoten*, W. aan *Scheemda*.

Deze gem. bevat de d. *Midwolde* en *Oostwolde*, benevens de geb. *Aekamp* en *Scheemdermeer*. Men telt er 598 h., bevoerd door 525 huisgez., uitmakende eene bevolking van 2750 inw., die meest hun bestaan vinden in den landbouw. In het N. van deze gemeente, over het *Koediep*, heeft men zware klei of aangeslijkte kleilanden, in het Z. veenland en meestal gemengden grond. Men bouwt er tarwe, gerst, raapzaad, boonen, erwten, rogge en haver, en heeft er ook best groenland. Tot afvoer van het koren is, in het jaar 1633, door de stad Groningen het bovengenoemde *Koediep*, ten N. van *MIDWOLDE*, gegraven.

De Herv., die er 2600 in getal zijn, onder welke 400 Ledematen, maken de gem. van Midwolde en Oostwolde uit, welke in deze burg. gem. ieder eene kerk hebben.

De Doopsgez., van welke men er ongeveer 100 aantreft, behooren tot de gem. van *Midwolde-Beerta-en-de-Meden*, welke mede in deze burg. gem. eene kerk heeft.

De 12 R. K., die er wonen, worden tot de stat. van *Winschoten* gerekend. — De 12 Isr., die men er aantreft, behooren tot de ringsynagoge van *Winschoten*. — Men heeft in deze gem. twee scholen als: ééne te Midwolde en ééne te Oostwolde.

Het d. MIDWOLDE bij anderen MITWOLD, oudtijds MIDWALDA en bij den opvolger van den Kronijkschrijver Menco, op het jaar 1289, MIDDEWALDA genoemd, ligt $1\frac{1}{2}$ u. N. ten W. van Winschoten, $2\frac{1}{2}$ u. O. Z. O. van Zuidbroek. Het plagt eertijds de hoofdplaats van het Oldambt te zijn.

De Herv., die hier 1600 in getal zijn, onder welke 210 Ledematen, maken eene gem. uit, welke tot de klass. van *Winschoten*, ring van *Midwolde*, behoort. De eerste, die in deze gem. het leeraarambt heeft waargenomen, is geweest WIGBOLDUS HOMENI, die hier in 1598 reeds in dienst was en in 1637 of het begin van 1638 overleed. Destijds was *Nieuwolde* met deze gem. vereenigd, maar nadat PERNUS HOORN, die hier in 1638 gekomen was, in 1648 naar Winschoten vertrok, werd Nieuwolde eene afzonderlijke gem., en de gemeente MIDWOLDE bekam voor haar alleen, in het volgende jaar, tot Leeraar REINOLDUS WEEMHOFF, die in 1676 overleed. Onder de later hier gestaan hebbende Predikanten verdient melding WILHELMUS SCHORTINGHUIS, in 1734 beroepen van Weerden in Oost-Friesland, Schrijver van het zeer bekende boek, het *Innig Christendom* genaamd en in 1740 uitgegeven, hetwelk door onderscheidene schrijvers en kerkvergaderingen, bijzonder in Overijssel, is veroordeeld, doch door vele anderen verdedigd, terwijl de handelingen der Nederlandsche Synoden, over dit werk, tot aan 1747 hebben geduurd. Den 20 November 1750 is SCHORTINGHUIS overleden. Het beroep geschiedt door collatore stemgerechtigden en den kerkeeraad.

De kerk, welke hier vroeger stond, was van eene ongemeene hoogte en kruiswijze gebouwd. Zij stond op het zoogenaamde oude kerkhof, ten N. het tegenwoordige kerkgebouw, aan den oever van den ingebroken Dollard, welk plekje gronds nog veel pijn bevat, liggende onmiddellijk ten O. aan den weg van MIDWOLDE naar Midwolmer-Hamrik, ten N. de aanzienlijke boerderij van TINNO EPPE TIDDESS. Ofschoon reeds bij eene resolutie der stad Groningen, in dato 4 Julij 1668, de slechting van dit oude gebouw zoude geschieden, is het echter eerst in het begin der achttiende eeuw ten uitvoer gebracht. Zij had vier torens, welke tot boven toe van steen waren en zeer ver gezien konden worden. Deze kerk, waarvan de afbeelding het landszegel en wapen van het Oldambt uitmaakte, werd gebouwd omtrent 1415, door REINSTE ABDENA, dochter van den Proost HISKE ABDENA van Emden, zijnde het hoofd der Schieringers in Oostfriesland, en huisvrouw van HAJO ADDINGA, Heer te *Wedde*, uit hare eigene goederen. Dit gebouw werd echter, na de laatste inbraken des Dollarts, genoegzaam door het water overweldigd. Volgens sommigen zoude het door de wateren van den Dollart verwoeste kerkgebouw, weleer, gestrekt hebben tot eene verblijfplaats voor zeeroovers. Deze bezochten destijds vele malen de Eems. Bij Helgoland leverden de Hamburgers hun, in 1402, een bloedig gevecht, waarin er 40 bleven en 70 gevangen werden genomen, die te Hamburg werden onthoofd. Kort daarna ondervonden nog 70 anderen een gelijk lot. Een hunner,

genaamd *Stortenbeker*, was een groot liefhebber van eenen goeden dronk en voerde steeds een' grooten zilveren beker bij zich, dien alleen een Edelman uit Groningerland kon ledigen, tot aandenken waarvan de den beker stond:

*Ick Joncher Sissingua
Van Groninga,
Dronck dees hensa,
In een flensa,
Door mijn kraga,
In mijn maga. (1)*

In het jaar 1667 viel één der torens om, en daar de kerk zelve ook bouwvallig werd en verre verwijderd was van de woningen, besloot men in het begin der vorige eeuw het oude gebouw af te breken, en mee in het midden in het dorp, ten Z. aan de overzijde van den weg, eene nieuwe sierlijke kerk op te rigten, aan welke in 1758 de eerste steen gelegd is. Het is een groot en ruim gebouw. In een der hoeken, aan het oost einde, ziet men eenen witten steen, waarop staat:

A°. 1758 HEEFT ANNA MARIA HORA DEN EERSTEN STEEN GELEID.

De kerk heeft twee daken en prijkt met eenen fraaijen rooden lantaarn toren, waarin eene klok hangt, welke reeds in 1200 zoude zijn gegoten. Om, zoo het schijnt, het aandenken der oude kerk te bewaren, heeft men op elken hoek van het dak een klein spitsje geplaatst, met loof overtrokken. Het orgel behoort onder de zwaarste werken, zoo het niet het zwaarste is in eene landelijke gemeente. Het kastwerk is weereenvoudig en spaarzaam met snijwerk versierd, doch het bijzondere ruim oxaal is des te verhevener. Het is gemaakt door ALBERTUS ANTONI HIRS en ingewijd den 30 Augustus 1772.

De kerk der Doopsgez. is een klein gebouw, zonder toren of orgel staande verder oostwaarts dan de Herv. kerk ten Z. van de rijweg.

Onder dat dorp, even ten N. het Koediep, heeft ook in vorige tijden een vrouwenconvent gestaan, van de St. Bernardsorde, de Grijsze Vrouwen genoemd, hetwelk bestuurd werd door eene priores. Op de kaart van STARKENBURG wordt het nog aangewezen. De sporen der plaats waar het gestaan heeft, zijn even ten N. van MIDWOLDE nog te zien. Men vindt hier ook het boschrijke Ennemaborg h.

MIDWOLDE is de geboorteplaats van EGGERIC EGGES PREDENS, een geleerd en beroemd staatsman, wiens ouders goeode landlieden waren. Hij werd meermaals tot de Regering der stad Groningen, waarin hij woonde, geroepen, en in de gewigtigste commissiën naar 's Gravenhage gebruikt, ook tijdens het bestand. Hij overleed in 1613, en liet na *Aanteekeningen op de Reyten en Costumen der provincie Groningen* en eene fraaije *Beschrijving van de geschiedenis van zijnen tijd*, in eenen deftigen latijnschen stijl; welk werk nog ongedrukt en tot dus verre niet te vinden is.

Er is hier een Departement der Maatschappij: *Tot nut van 't Algemeen*, hetwelk den 22 April 1805 opgerigt is en 13 leden telt.

Men verhaalt dat het kerkgebouw te MIDWOLDE, vóór ruim twee eeuwen, ter beveiliging van den koophandel tusschen de Groningers en de Emdenaars, met verschansingen en krijgsbezetting is versterkt geweest. Ook zegt men, dat een der Saksische Vorsten insgelijks een sterkte te MIDWOLDE heeft laten aanleggen, ter beteugeling zijner

(1) Zie WIARDA, *Outfr. Geschiede*, I, 370; en ISINGA, *Staatsreys*, II, 301.

vijanden, en dat die, in 1814, bij verrassing ingenomen zijnde, niet lang daarna heroverd en nog meer versterkt is geworden.

MIDWOLDE, d. in het *Westerkwartier* der prov. *Groningen*, arr. en 2½ u. W. ten Z. van *Groningen*, kant. en 1½ u. Z. van *Zuidhorn*, gem. en ½ u. N. van de *Leek*.

Men telt er, in de kom van het d., 40 h. en 160 inw., en, met de daartoe behorende geh. de *Hooge-Traan* en de *Lage-Traan*, 44 h. en 180 inw., die meest in den landbouw hun bestaan vinden.

Het land bestaat gedeeltelijk uit hoogen zandgrond, welke ongeveer drie ellen boven gewoon zomerwater verheven is, en deels uit lage veenachtige hooilanden; behalve de kleiachtige dijkstreek bij den ouden dijk, ten Noorden op de grenscheiding. De zandgronden zijn zeer boschrijk, de wel onderhoudene zandkampen zijn ook vruchtbaar, doch de weilanden schraal. Vroeger had men er eene eendenkooi, welke later tot hakbosch is aangelegd.

Men heeft te *Midwolve* de volgende wateren, als: de *Matsloot*, eene verlenging van het *Oudediepje*, ten N. van *Marum*, nabij *Enumatil*, het *Wolddiepje* genaamd, stroomende door de veenen van de *Traan*; den *Togt* of de *Afwatering*, komende van *Tolbert* en uitloopende, ten Z. O. van *Midwolve*, in het *Leeksterdiep*; de *Leeke* of het *Leeksterdiep*, zijnde de oostelijke grenscheiding, zich uitstortende in het *Leekstermeer*; het *Lettelberderdiep*, loopende van het *Leekstermeer*, noordwaarts bij *Enumatil* in het *Hoendiep*; het vischrijke *Leekster- of Sultemeer*, breed, van het Zuiden naar het Noorden ruim een vierde uur, en lang, van het Oosten naar het Westen, ruim een half uur gaans, het ligt een vierde uur ten Oosten van de kerk.

De *Herv.*, die er wonen, behooren tot de gem. *Midwolve-en-de-Leek*, en hebben, behalve de vóór weinige jaren verkregen *Leekster* kerk, hunne eigenlijke kerk te *Midwolve*, zijnde een zeer oud, laag en smal gebouw, met rooden pannen gedekt en met een steenen varwulf; voorts met drie deuren, van welke alleen in gebruik is de ingang in den zeer hoogen, zwaren, stompen toren. Men heeft in de kerk een orgel, doch zeer klein, aan het westeinde; aan de linkerzijde, ziet men *David* met de harp en aan de rechterzijde de tien geboden. Boven aan het orgel leest men: „*O Heer, wanneer ik U hebbe, soo wraege ick niet nae Hemel ende Aerde.*” Onderom leest men: „*Wanneer mij ook lijf en ziel versmaechte, soo sijt doch Godt altijd mijns herten troost ende mijn deel.*” Ook vindt men er, tegenover het orgel, eene zeer kostbare en fraaije graftombe, zijnde ongetwijfeld een der eerste meesterstukken van beeldhouwkunde in ons Vaderland. De levensgrootte beelden rusten op een zwart marmeren voetstuk, ruim één Ned. ell. hoog. Aan weerszijden van het opschrift ziet men de wapenen van zestien kwartieren. *ANNA VAN EWSDUN* liet deze tombe in het jaar 1669, door den beeldhouwer *ROMBOUD VERHULST* te 's *Gravenhage*, voor haren overleden man, *KAREL HIERONYMUS BARON VAN INN- UND KNIPHAUSEN*, vervaardigen, voor zeven duizend zes honderd gulden, waarbij naderhand gevoegd is, door den beeldhouwer *BARTHOLOMEUS EGGERS*, de afbeelding van haren tweeden man, den Graaf *GEORGE WILLEM VAN INN- UND KNIPHAUSEN*. De schoone en jeugdige *ANNA VAN EWSDUN* wordt afgebeeld als zittende en ziende op het lijk van haren echtgenoot. Het witte marmer is onbegrijpelijk zacht bewerkt; het stuk verwekt de uiterste bewondering. De afbeelding van *GEORGE WILLEM*, die er naderhand staende en geharwest is neven geplaatst, mist dien teederen beitel en is minder

zacht uitgevoerd. Men leest boven den sarcophaag het volgende opschrift, in eenen zwarten steen:

Via lethi
VIA VITAE.
Perenni memoriae
Veri sanguine et prosapia illustrissimi
D. CAROLI HIERONYMI
S. R. I. LIBERI BARONIS INHAUSAE ET KNIPHAUSAE
Domini Nicoortae, territorii Fredewoldae,
et Uplewertae,
Inter illustres et P. P. Gron. et Oml. Ordines, post
alia publica
Munera rite administrata in Celsiss. Ord. Gen. Foed.
Belgicae Potentiss. consessu Assessoris ordinarii,
Adeoq.ue illustrissimo Kniphausano sanguini
Innatae quasi prudentiae, ac virtutis, gloriae
In pace et bello, veri cohaeredis,
Conjugis sui, dum fata siverunt, charissimi, postquam
explevisset
Mortalis hujus vitae annos XXXI, menses IX, conjugii
secum annos VII, menses II,
Hagae-Comitum inter gravissimos Proceres Reip. pridie
Kal. Aug. M.DCLXIV,
Praematura quidem et acerba morte, pia tamen, quia
in Domini fide,
Ad sedes aeternas traducti,
Hoc monumentum posuit, dicavit, consecravit
ANNA AB EWSUM, ejus vidua,
Nobilissimi et antiquissimi generis splendore excellentissimae
In toga et sago, etiam difficillimis temporibus,
De patria semper bene meritae familiae Ewsumanae
genuina soboles,
Nie-oortae ac territorii Fredewoldae unica haeres.
Cum autem ipsa postmodum, illibato adhuc aetatis
Fruens flore, ex occulta propensione in splendidissimam
Kniphausiorum gentem, per secunda vota nupsisset
Illustrissimo viro, prioris sui mariti cognato,
GEORGIO WILHELMO, S. R. I. libero Comiti,
Inhausae, Kniphausae, Ellernae, territorii Vogelsanck,
Et oppidi Bastenach, Domino Nie-oortae,
Territorii Fredewoldae, et Uplewertae;
Memores ambo, in concordi et indivisa societate
Vitae suae, mortalitatis, hic itidem suis, suorumque
Excursis, in spem gloriosae resurrectionis,
Per unicum sospitatorem Christum,
Conditorium solemne
Decreverunt ac destinarunt.
Anno MDCLXVIII.

(d. i. De weg des doods is de weg des levens. Ter eeuwige gedachtenis van eenen man van aanzienlijken bloede en afkomst, den Hoog Edel Geb. Heer CAROL HIERONYMUS, vrije Rijksbaron von INHAUSEN UND KNIPHAUSEN, Heer van Nije-oort, Fredewold en Uplewert, Lid van de Edel Mogende Staten der stad Groningen en der Ommelanden, na andere getrouw bekleede openbare betrekkingen, gewoon Afgevaardigde ter

vergadering van H. H. M. M. de Staten-Generaal der Vereenigde gewesten en alzoo een waar erfgenaam van het schrandere beleid, van de talenten en den roem, zoo wel in vrede, als in oorlog, het doorluchtige geslacht van KNIPHAUSEN als het ware aangeboren, haren dierbaren echtgenoot, zoo lang het lot dit gedoogde, nadat hij 51 jaar en 9 maanden hier op aarde geleefd en 7 jaar en 2 maanden met haar getrouwd was geweest, te 's Gravenhage, onder de voornaamste mannen van den Staat, den 31 Julij 1664, door een wel ontijdig en droevig, maar echter vroom afsterven in het geloof aan zijnen Heer, naar zijne eeuwige verblijfplaats overgebracht — heeft ASSA VAN EWSER, zijne weduwe, eene echte spruit van het, in vrede en oorlog en ook in de benaauwdste tijden, jegens het vaderland altijd zeer verdienstelijke geslacht van VAN EWSER, dat door den luister van eene edele en aloude afkomst vermaard is, en de eenige erfgename van Nije-Oort en Vredewold, dit gedenkteeken opgericht, gewijd en toegeheiligd. Toen zij echter naderhand, nog in den vollen bloei van haar leven zijnde, uit eene innige neiging voor het luisterrijk geslacht der KNIPHAUSENS, door een tweede huwelijk getrouwd was met eenen bloedverwant van haren eersten man, met den Hoog geb. GEORG WILLEM, vrijen Rijksgraaf van Inhausen, Kniphhausen, Elteren, Vogelensanck en van de stad Bastenach (Bastogne), Heer van Nije-Oort, Vredewold en Uplewert, hebben beide, in de eensgezinde en onscheidbare verbindtenis van hun leven, aan hunne sterfelijkheid gedachtig, hier, ook voor eigen stoflijk overschot en dat der hunnen, in de hoop op eene roemrijke opstanding, door den eenigen Zaligmaker Christus, eene plegtige bewaarplaats bepaald en bestemd, in het jaar 1668). Het geheel is afgesluit door een ijzeren hek of omheining.

De dorpschool wordt gemiddeld door een getal van ruim 50 kinderen bezocht.

Men heeft hier den burg Nijenoord, en vroeger ook het huis Benkema of Karelsveld dat voor eenige jaren is afgebrand.

MIDWOLDE-BEERTA-EN-DE-MEDEN, kerk. Doopsgez. gem., in het *Oldambt*, prov. *Groningen*; met drie kerken, als: ééne te Midwolde, ééne te Beerta en ééne in de Meden. De Leeraar woont te Midwolde. — Men telt er 190 zielen.

MIDWOLDE-EN-DE-LEEK, kerk. gem. in het *Westerkwartier*, prov. *Groningen*, klass. van *Groningen*, ring van *Grootegast*.

Men heeft in deze gem. twee kerken, ééne te Midwolde en ééne op de Leek, en telt er 1120 zielen, onder welke 270 Ledematen. De gem. is tot in 1658, zoo niet langer, door de Predikanten van Tolbert bediend geweest; doch in 1640 bekam zij een' eigen Predikant in DANIEL SOTINGIUS, die van Blankenham, in Overijssel, alhier beroepen werd en in 1648 Emeritus werd. Zevenhuizen is in het jaar 1855 van MIDWOLDE-EN-DE-LEEK afgenomen en heeft toen eenen eigen Predikant bekomen. Het kerkhof te Midwolde dient nog tot begraafplaats ook voor die van de Leek. De pastorij stond vroeger te Midwolde, doch nu sedert lang op de Leek. Er is te Midwolde nog een stuk land, bekend onder den naam van Weeme, waar de pastorij vroeger gestaan heeft.

MIDWOLDER-HAMRIK, d. in het *Wold-Oldambt*, prov. *Groningen*. Zie NIEUWOLD.

MIDWOUD, d. in de *Vier-Noorderkoggen*, prov. *Noord-Holland*, arr. en ongeveer 2 u. N. van *Hoorn*, kant. en 2 u. Z. Z. W. van *Medemblik*, gem. *Midwoud-en-Oostwoud*. — Dit dorp behoorde vóór de nieuwe regterlijke verdeling tot de stede *Abbekerk*.

Men telt er in de kóm van het d. 25 h. en 150 inw., en, met de daartoe behoorende geh. de Buurt, de Wijzend en de Boerdijk, 58 h. en ruim 270 inw., die meest in veehoederij en landbouw hun bestaan vinden.

De inw., die er op een twaalfstal na allen Herv. zijn, en onder welke men 80 Ledematen telt, maken eene gem. uit, welke tot de klass. van *Hoorn*, ring van *Medemblik*, behoort. De eerste, die in deze gem. het leeraarambt heeft waargenomen, is geweest JAN GERITZ, die in het jaar 1574 herwaarts kwam, en in het jaar 1582 overleden is. Deze gem. heeft van 1574 tot nu toe een eigen Leeraar gehad, behalve dat zij van 1682 tot 1689 door de broederen der klass. bediend is. Het beroep geschiedt door den kerkeraad.

De kerk werd vóór de Reformatie door de Graven begeven en stond ter bevestiging van den Proost van West-Friesland. De Pastoor had een huis en 18 morgen lands. Voor den Koster waren 6 morgen lands gemaakt, en hij werd door de Graven aangesteld.

De 2 Doopsgez., die er wonen, behooren tot de gem. van *Twisk*. De 10 R. K., die men er aantreft, worden tot de stat. van *Nibbixwoude* gerekend. — De dorpschool wordt gemiddeld door een getal van 40 leerlingen bezocht.

Ook heeft men er een Departement der Maatschappij: *Tot Nut van 't Algemeen*, dat den 15 Februarij 1829 opgericht is, en ongeveer 20 leden telt.

De kermis te *Midwoud* valt in den zesden Maandag na den laatsten April.

Toen, in het jaar 1517, de Geldersche Friezen op hunnen doortogt onderscheidene dorpen afbrandden, werd *Midwoud* verschoond, door tusschenkomst van den Pastoor, voor honderd vijftig gulden; doch alzoo er zoo veel geld in het geheele dorp niet was te vinden, moest de Pastoor daarin voorzien.

MIDWOUD-EN-OOSTWOUD, gem. in de *Vier-Noorderkoggen*, prov. *Noord-Holland*, arr. *Hoorn*, kant. *Medemblik* (2 k. d., 15 m. k., 5 s. d.); palende N. aan de gem. *Twisk*, *Opperdoes* en *Medemblik*, O. aan *Hoog-en-Laag-Zwaagdijk* en *Wervershoof*, Z. aan *Nibbixwoude-en-Houwert*, W. aan *Zijbekarspel-en-Benningbroek*.

Deze gem. bestaat uit de d. *Midwoud* en *Oostwoud*, benevens de pold. het *Veldhuis*. Zij beslaat eene oppervlakte van 1203 bund. 83 v. r. 86 v. ell., waaronder 1196 bund. 28 v. r. 86 v. ell. belastbaar land. Men telt er 84 h., bewoond door 110 huisgez., uitmakende eene bevolking van 580 inw., die meest in de veehoederij en den landbouw hun bestaan vinden.

De inw., die op ruim 20 na, allen Herv. zijn, maken de gem. van *Midwoud* en *Oostwoud* uit, welke in deze burg. gem. ieder eens kerk hebben. — De 20 Doopsgez., die hier wonen, behooren tot de gem. van *Twisk*. — De 10 R. K., die men er aantreft, worden tot de stat. van *Nibbixwoude* gerekend.

Men heeft in deze gem. twee scholen, als: ééne te *Midwoud* en ééne te *Oostwoud*, welke gemiddeld gezamenlijk door een getal van 100 leerlingen bezocht worden.

Het wapen dezer gemeente is van azuur (blauw), met eenen dorren boom, waarin drie spreuwen op een terras, alles van goud.

MIRDE (DE), geh. in de vrije heerl. *Schagen*, prov. *Noord-Holland*, arr. en 4½ u. N. O. van *Alkmaar*, kant. en ½ u. O. van *Schagen*, gem. *Schagen-en-Burghorn*. Men telt er thans nóg slechts 1 h. en 6 inw.

MIEDEN (DE), dus worden in de griet. *Barradeel*, prov. *Friesland*, die landerijen genoemd, welke ten Z. en O. van de dorpen op eenigen afstand, naar den kant der Riedstroom zijn gelegen.

MIEDEN (OP-DE-), geh., prov. *Friesland*, kw. *Westergoo*, griet. *Wonseradeel*, arr. en 2 u. N. W. van *Sneek*, kant. en $\frac{1}{2}$ u. N. ten O. van *Bolward*, $\frac{1}{2}$ u. Z. O. van *Burgwerd*, waartoe het behoort.

MIEDEN (OUDE-) of **LEEGENIEDEN**, b., prov. *Friesland*, kw. *Oostergoo*, griet. *Tietjerksteradeel*, arr. en 2 u. O. Z. O. van *Leeuwarden*, kant. en $1\frac{1}{2}$ u. W. Z. W. van *Bergum*, $\frac{1}{2}$ u. W. van *Suawoude*, waartoe zij behoort.

MIEDERLAAN (DE), weg in de vrije heerl. *Schagen*, prov. *Noord-Holland*, gem. *Schagen-en-Burghorn*, in eene oostelijke strekking van de *Loote* naar den *Lutkewalderweg*, tusschen de polders *Benoorden* en *Bezuiden-de-Miederlaan* doorlopende.

MIEDERLAAN (BENOORDEN-DE-), pold. in de vrije heerl. *Schagen*, prov. *Noord-Holland*, arr. *Alkmaar*, kant. *Schagen*, gem. *Schagen-en-Burghorn*; palende N. aan den *Nieuwe-polder*, O. aan de *Korte-Snevert*, Z. aan de *Miederlaan* en aan den *Polder-over-de-Leets*, W. aan de *Harmen-Kaag*.

Deze pold. beslaat, volgens het kadaster, eene oppervlakte van 24 bund. 97 v. r. 80 v. ell., alles schotbaar land; en staat onder het bestuur van den pold. *Schagen*.

MIEDERLAAN (BEZUIDEN-DE-), pold. in de vrije heerl. *Schagen*, prov. *Noord-Holland*, arr. *Alkmaar*, kant. *Schagen*, gem. *Schagen-en-Burghorn*; palende N. aan de *Miederlaan*, waardoor hij van den pold. *Benoorden-de-Miederlaan* gescheiden is, O. aan den *Lutke-Walderweg*, Z. aan den *Weg-naar-Haringhuizen*, W. aan het *Polder-over-de-Leets*.

Deze pold. beslaat, volgens het kadaster, eene oppervlakte van 37 bund. 19 v. r. 40 v. ell. alles schotbaar land; telt ééne boerderij, en staat onder het bestuur van den pold. *Schagen*.

MIEDUM of **MEDUM**, d., prov. *Friesland*, kw. *Oostergoo*, griet. *Leeuwarderadeel*, arr., kant. en 1 u. N. O. van *Leeuwarden*, aan de *Ee*.

Men telt er 12 h. en ruim 60 inw., die meest in den landbouw hun bestaan vinden. — De inw., die op 2 na alle Herv. zijn, behooren tot de gem. *Lekum-en-Miedum*. — Vroeger stond hier eene kerk, met een torentje, doch zonder orgel, welke omstreeks het jaar 1650 gesticht werd. Zij is voor eenige jaren afgebroken, doch de toren is alleen blijven staan.

De 2 R. K., welke men er aantreft, worden tot de stat. van *Leeuwarden* gerekend.

Even ten Noorden van dit dorp loopt eene dwarsvaart uit de *Ee*, naar het *Ouddeel*.

MIEDUM, voorn. kloost., prov. *Friesland*, kw. *Westergoo*, griet. *Franekeradeel*, onder *Tjum*, tusschen dit d. en *Franeker*.

Dit Nonnenklooster was gesticht in de twaalfde eeuw, en toegewijd aan *MARIA MAGDALENA*.

Door den vreeslijken watervloed, die in *Friesland* in de maand *December* 1287 zoo onberekenbaar veel schade aanrichtte, en aan duizenden het leven kostte, werd het klooster *Miedum* sodanig verarmd, dat de kloosterlingen genoodzaakt waren, om, met verlatting van hare orde, door handenarbeid haar brood te winnen, waardoor het klooster te niet liep. *JOHANNES VAN ZIERCK*, de veertigste *Bisschop van Utrecht*, liet daarom in het jaar 1289, door zijnen Legaat, zekeren *Heer FREDERIK*,

het klooster ontbinden; en nadat de maagden, ten getale van 53, het witto gewaad der orde van PREMONSTREIT hadden aangenomen, bij de kloosters Lidlum en Baijum indeelen, gelijk ook de goederen van het klooster sedert dien tijd aan Lidlum verbleven.

Om dezen uithof tegen de aanvallen der reeds woedende partijschappen der Schieringers en Vetkoopers te beveiligen, liet TETARDUS of TJAARD, de twintigste Abt van Lidlum, aldaar, een ongemeen sterk slot of kasteel bouwen; doch SJAERDEMA, een voornaam Schieringer te Franeker, nam het euvel op, dat de Abt in de nabijheid der stad zulk eene sterke aanlegde, en liet den Abt, van Miedum naar Lidlum terug keerende, gevangen nemen, en de vier Monniken, die hem vergezelden, dood slaan. Nu verzamelde SJAERDEMA een leger bijeen, waarmede hij het klooster Lidlum, benevens de uithoven van dat convent en daaronder ook MIEDUM uitplunderde.

Toen de Friesche Edelen SJOERD AYLVA, TJERK WALTA, DOUWE HIDDENA en DOOTSE BOSGA den jongen Hertog HENDRIK VAN SAKSEN, in het jaar 1500 binnen Franeker belegerd hadden, was het hoofdkwartier van een der vier divisien, waarin het leger verdeeld was, in dezen uithof.

Miedum moest ook, gelijk Lidlum en vele andere kloosters en uithoven in Friesland, in 1572, den laatsten slag der verwoesting verdueren, gelijk er van Miedum, als klooster, thans niets meer dan de naam aldaar overig is, wordende er tegenwoordig twee boerenplaatsen gevonden, welke met de daartoe behoorende gronden, eene oppervlakte beslaan van 8 bund. 21 v. r. 56 v. ell. en thans in eigendom bezeten worden door den Heer W. J. TENCKINCK, woonachtig te Tjum, en medeëigenaren.

MIENGO, naam, welken de Negers geven aan den houtgr. AUCKA, in *Nederlands-Guiana*, kol. *Suriname*. Zie AUCKA.

MIENING, b. in *Rijnland*, prov. *Zuid-Holland*, arr., kant. en 1 u. Z. van *Leyden*, gem. en $\frac{1}{2}$ u. N. W. van *Sosterwoude*; met 7 h. en ongeveer 60 inw.

MIENT (DE), pold. in *Delfland*, prov. *Zuid-Holland*, arr., kant. en gem. 's *Gravenhage*; palende N. aan het kleine *Veertje*, O. aan den *Straatweg-van-Loosduinen-op-'s-Gravenhage*, Z. aan *Eikenduinen*, W. aan *Klingen-en-Gestlanden*.

MIERDE (HOOG), oudtijds MYERDT genoemd, d. in de *Meijerij van 's Hertogenbosch*, kw. *Oisterwijk*, prov. *Noord-Brabant*, *Derde distr.*, arr. en 5 u. W. van *Eindhoven*, kant. en 4 u. Z. W. van *Oirschot*, gem. *Hooge-Lage-Mierde-en-Hulsel*, $\frac{1}{2}$ u. van de *Belgische* grenzen aan het beekje de *Hilver*.

Men telt er in de kom van het d. 16 h. en ongeveer 100 inw., en met de daartoe behoorende uithoeken de *Stad*, het *Hoog*, het *Wissel* en *Kulderaden* 90 h. en ruim 550 inw., die meest hun bestaan vinden in den landbouw. De grond is er buitengemeen schraal en zandig, zoodat er bijna niets op groeit dan rogge, boekweit en veel eve of eene mindere soort van haver.

De inw., die allen R. K. zijn, onder welke 580 *Communikanten*, maken eene par. uit, welke tot het apost. vic. gen. van 's *Hertogenbosch*, dek. van *Hilvarenbeek* behoort en door eenen *Pastoor* bediend wordt.

De *pastorie* van *Hooge-Mierde* werd van ouds bediend door de *Religieuse Kanunniken* van *Premonstreit*, uit de *Abdij* van *Everbode*, zijnde deze de eenige *pastorij*, die, in het *bisdom* van 's *Hertogenbosch*, door die *Abdij* werd bezeten. De oude *parochiekerk* die nu geheel vervallen is, was ingewijd onder aanroeping van den H. *Johannes*. De toren van de oude kerk, die staan is gebleven, is voorzien van eene

hooge en schoone spits. De tegenwoordige kerk, mede aan den H. JOHANNES toegewijd, welke in het jaar 1831 gesticht is, is een kruisgebouw, met eenen spitsen toren, doch zonder orgel.

De dorpschool wordt door een gemiddeld getal van 60 leerlingen bezocht. — De kermis valt in den tweeden Zondag in October.

In het jaar 1702 werd dit d. door de Franschen gewelddadig uitgeplunderd.

MIERDE (LAGE-), d. in de *Meijerij van 's Hertogenbosch*, kw. *Oisterwijk*, prov. *Noord-Brabant*, *Derde distr.*, arr. en 4½ u. W. van *Eindhoven*, kant. en 3 u. Z. van *Oirschot*, gem. *Hooge-Lage-Mierde-en-Hulsel*. Het is een klein en geen fraai dorpje. Men telt er in de kom van het d. 14 h. en ruim 80 inw., en met de daartoe behoorende geb. *Willensende*, *Mispeleinde*, *Braathoek*, *Vloeijsende* en *Hijkant*, 93 h. en 380 inw., die zeer kommerlijk in den landbouw hun bestaan vinden, bestaande de grond hier uit slechten heigronde, waarop de zelfde veldvruchten geteeld worden als te *Hooge-Mierde*.

De inw., die hier allen R. K. zijn, maken eene par. uit, welke tot het vic. apost. gen. van *'s Hertogenbosch*; dek. van *Hilvarenbeek* behoort, en door eenen Pastoor bediend wordt. De R. K. van *Lage-Mierde* vieren den H. *Bernardus* als Patroon van hunne oude parochiekerk, waarvan zij in het laatst der vorige eeuw het gebruik hebben wederbekomen. Te voren oefenden zij de godsdienst in eene kerkschuur, die in 1780 vernieuwd was, met toelating van de hooge Landsregering, verkregen den 30 Januarij van het zelfde jaar. De pastorie werd van ouds bediend door Kanunniken uit de abdij van *Postel*. — De parochiekerk, welke in het midden van het dorp staat, is een tamelijk goed kruisgebouw, met eenen stompen toren, door eene lage kap gedekt. Er is in de kerk geen orgel. De pastorie zou, naar men wil, vroeger een klooster der *Tempelieren* geweest zijn.

De dorpschool wordt gemiddeld door een getal van 60 leerlingen bezocht. — De kermis valt in den eersten Zondag in September.

In het jaar 1212 verkocht en gaf ook gedeeltelijk *Theodonius van Altera* aan de kerk van *Everbode* al zijne tienden en twee plaatsjes, beide genaamd *Mirta*, alsmede het aanbebouwde land, gelegen tusschen de hofstede *Culutrode* (thans *Kuldenroden*, zijnde nog eene buurt van *Hooge-Mierde*), en het water de *Beek*, en in 1298 nam de Hertog van *Brabant*, deze en nog andere besittingen van de abdij van *Everbode*, onder zijne bescherming. De bank van de *Mierde* is de eenige in het kwartier van *Oosterwijk*, waar men vroeger de *Antwerpsche* kostumen volgde.

MIERDE-EN-HULSEL (HOOGELAGE-), gem. in de *Meijerij van 's Hertogenbosch*, kw. *Oisterwijk*, prov. *Noord-Brabant*, *Derde distr.*, arr. *Eindhoven*, kant. *Oirschot* (3 k. d., 23 m. k., 2 s. d.); palende N. aan *Diessen* en *Oostel-Westel-en-Middelbeers*, O. aan *Bladel-en-Netersel*, Z. O. aan *Reusel*, Z. en W. aan de *Belgische* prov. *Antwerpen*.

Deze gem. bevat de dorpen *Hooge-Mierde*, *Lage-Mierde* en *Hulsel*. Zij beslaat eene oppervlakte, volgens het kadaster, van 4700 bund. en daaronder 1600 bund. belastbaar land. Men telt er 250 h., bewoond door 260 huisgez., uitmakende eene bevolking van 1400 inw., die meest in den landbouw hun bestaan vinden en weinig of bijna geen handel drijven. Ook heeft men er eenen oliemolen.

De inw., die op 2 na alle R. K. zijn, maken de parochiën van *Hooge-Mierde*, *Lage-Mierde* en *Hulsel* uit, welke in deze

burgerlijke gem. drie kerken hebben, als: ééne te Hooge-Mierde, ééne te Lage-Mierde en ééne te Hulsel.

De 2 Herv., welke hier wonen, worden tot de gem. van *Hilsaren-beek-Diessen-Hooge-en-Lage-Mierde* gerekend.

Men heeft in deze gem. drie scholen, als: ééne te Hooge-Mierde, ééne te Lage-Mierde en ééne te Hulsel, welke gemiddeld door een getal van 140 leerlingen bezocht worden.

Het wapen dezer gem. bestaat uit den H. STEPHANUS.

MIERLE (DE), riv. in de *Meijerij van 's Hertogenbosch*, kw. *Peelland*, prov. *Noord-Brabant*, die haren oorsprong neemt uit drie adertjes, die, in de omstreek van Mierlo, uit de heide ontspringen; vervolgens stroomt zij noordwaarts, verdeelt zich bij Stiphout in twee armen, waarvan de eene, oostwaarts vloeiende, zich te Rixtel in de *Aa* ontlast, en de andere, na twee uren oostwaarts geloopt te hebben, omstreekt het geh. Boerdonk, insgelijks in die rivier valt.

MIERLO, gem. in de *Meijerij van 's Hertogenbosch*, kw. *Peelland*, prov. *Noord-Brabant*, *Derde distr.*, arr. *Eindhoven*, kant. *Helmond* (7 k. d., 29 m. k., 4 s. d.); palende N. W. aan de gem. *Stiphout*, N. O. aan *Helmond*, O. aan *Lierop*, Z. W. aan *Heeze* en *Geldorp*, W. aan *Nunen-Gerwen-en-Nederwetten*.

Deze gem. bevat de voorm. afzonderlijke heerl. *Mierlo*, *Brack* en *Hout*. Men telt er 514 h., bewoond door 405 huisgez., uitmakende ééne bevolking van 2070 inw. De landbouw is het voornaam bestaanmiddel der ingezetenen; eigenlijk gezegde fabrieken, behalve ééne katoenbleekerij, een oliemolen, een korenmolen en ééne brouwerij, bestaan hier niet, ofschoon er over de honderd wevers van linnen, katoenen en wollestonen worden gevonden, welke hier voor de fabrikanten van *Eindhoven* en elders weven.

De grond is er over het algemeen schraal en zavelig, de weiden geven wel veel gras, doch het is op sommige plaatsen ongezond voor het vee.

Hoezeer de ingezetenen van deze plaats zich vlijtig toeleggen op het bebouwen van heigronden, is er echter nog drie vijfde gedeelte onbebouwde grond voorhanden, om welke ter bebouwing te brengen, in de eerste plaats mest vereischt wordt, welke, wanneer de rivier de *Aa* tot *Helmond* bevaarbaar gemaakt werd, tot op een half uur van deze plaats kon aangevoerd worden. — MIERLO heeft vele schaarbosschen.

Als navolgenswaardig verdient hier gemeld te worden, dat men in het jaar 1801 over de bebouwd wordende heide, een lijnregte weg naar *Helmond* heeft aangelegd.

De Zuid-Willemsvaart loopt door het oostelijke gedeelte dezer gem.

De inw., welke op 15 na alle R. K. zijn, onder welchen 1500 Communikanten, maken ééne par. uit, welke tot het apost. vic. gen. van 's Hertogenbosch, dek. van *Helmond*, behoort. De Abdij van *Tongerloo* liet deze kerk, van welke zij het begeevingsregt had, sedert het jaar 1516 tot 1818 door eenen Kanunnik bedienen; thans wordt de dienst door eenen Pastoor en eenen Kapellaan verrigt. Onder de Pastoors, welke hier vroeger gestaan hebben, verdienen melding THEODORUS VENDORCKEN, die er van 1606—1629 in bediening was, als wanneer hij tot Abt van *Tongerloo* benoemd werd, en MATTHAEUS GUILLIEMI, eigenlijk MATTHIJS WILLEMS, die er in 1655 kwam, en den 4 Augustus 1656 aldaar overleed, na zich als Schrijver van eenige werkjes, over kerkelijke geschiedenissen en geestelijke oefeningen, te hebben bekend gemaakt.

De 15 Herv., die hier wonen, behooren tot de gem. van *Nunen-Mierlo-Gesurn-en-Wetten*.

Men heeft in deze gem. eene school, welke gemiddeld door 180 leerlingen bezocht wordt.

Deze gem. maakt thans eene heerl. uit, onder den naam van Mierlo-Hout-en-Bosch. Zie dat art. hieronder.

MIERLO, voorm. afzonderlijke heerl. in de *Meijerij van 's Hertogenbosch*, kw. *Peelland*, prov. *Noord-Brabant*, *Derde* distr., arr. *Eindhoven*, kant. *Helmond*; palende N. O. aan de voorm. afzonderlijke heerl. Broek, N. aan de voorm. afzonderlijke heerl. Hout, O. aan Lierop, Z. met eene punt aan de vrijheid Someren en de heerl. Sterksel, Z. W. aan de bar. van Heeze-en-Leende en de heerl. Geldrop.

Deze heerl. bevatte het d. Mierlo, benevens de geh. Over-Akker, Doeswijk, Bekelaar, Marktstraat, Goor, Looswijk, Klein-Vaerle, Berenbroek, Brandevoort en Hezeschoor.

Reeds in het jaar 1292 werd deze heerl. afgepaald. In 1512 vindt men, dat HENRIK, Heer van *Mierlo*, zijne vrije heerl. aan den Hertog van Brabant opgedragen, en van hem weder ter leen zou ontvangen hebben, hetgeen echter niet van het hoog gereg te verstaan is, want eerst in het jaar 1397 werd het hoog gereg van MIERLO, en het hoog en laag gereg op de geh. Hout en Broek, aan HENDRIK DICHRICH VAN MIERLO verpand, welke verpanding in of omtrent het jaar 1626 weder werd afgelost; dan, bij verbaal accoord voor den Raad van Brabant, in 's Gravenhage den 16 December 1706 gesloten, is het hoog gereg van MIERLO, en het hoog en laag gereg op het Hout en Broek aan de Vrouwe van MIERLO afgestaan, en vervolgens door de Algemeene Staten erfelijk aan haar opgedragen. De Heer van MIERLO plagt daar vele geregtigheden uit te oefenen; onder anderen ook het regt van korweiden, in welks bezit hij, bij vonnis van den Raad van Brabant, van 25 Maart 1708, werd gehandhaafd.

Het d. MIERLO, voorheen wel eens MIERLOS genoemd, en, in eenen oorspronkelijken brief van 1300, MIALO geschreven, hoewel waarschijnlijk de eigenlijke naam MIERLO geweest is, ligt 2 u. O. van Eindhoven, 1 u. Z. W. van Helmond, bij het beekje de Mierle.

Dit dorp is niet fraai, dewijl de huizen er zeer verspreid liggen. Men heeft er een klein en onaanzienlijk raadhuis.

Vele jaren na den vrede van Munster kregen de R. K., bij oogluiking, eenige vrijheid, om de godsdienst uit te oefenen in eene zeer geringe en kleine schuur. In het jaar 1780 werd aan hun door de Algemeene Staten toegestaan dit kerkhuis te vernieuwen, en den 27 December van het volgende jaar kregen zij verlof die schuur te mogen opbouwen tot de grootte en gedaante der kerkehuizen van Nunen en Geldrop. De oude parochiekerk, welke in het jaar 1496 verbouwd is, erkent als Patronesse de H. Maagd en Martelares LUCIA. De R. K. zijn in het bezit en gebruik daarvan getreden den 8 September 1818. Deze kerk, welke een fraai en net gebouw en van eenen schoonen en spitsen toren, doch van geen orgel voorzien is, ligt omtrent $\frac{1}{2}$ u. van het dorp afgezonderd.

Behalve eene kapel, die eertijds op het gehucht den Hout stond, heeft MIERLO nog een gesticht van godsdienstige weldadigheid, het Apostelhuis genoemd, eertijds met eene kapel en eenen Priester, tot dienst en bijstand van twaalf oude mannen, die daarin onderhouden worden. Zie voorts het art. APOSTELHUIS. — Vroeger had men er ook een kasteel. Zie MIERLO (KASTEEL-VAN-).

MIERLO is de geboorteplaats van den Kardinaal GUILLELMUS VAN ENCKVOIRT, geb. in het jaar 1463, † te Rome 19 Julij 1554 en van GODEFRIDUS VAN MIERLO, die den 11 Februarij 1570 tot tweeden Bisschop van Haarlem werd gewijd, en den 18 Julij 1587, als Bisschop van Deventer overleed, na ook nog Suffraan-Bisschop van Munster te zijn geweest.

Er zijn hier twee jaarmarkten, als: de eerste, den tweeden Dingsdag in de vasten, en de tweede, op Dingsdag vóór St. CATHERIJN, op welke laatste de prijs van het spek voor Peelland bepaald wordt.

MIERLO, geh. in het *Land-van-Ravestein*, prov. *Noord-Brabant*, *Eerste* distr., arr. en 3 u. O. ten Z. van 's *Hertogenbosch*, kant. en 1½ u. O. van *Veghel*, gem. en 10 min. O. van *Uden*; met 24 h. en 150 inw.

MIERLO (HUIS-VAN-), voorm. adell. h. te 's *Gravenhage*, in het *Voorhout*.

Sommigen meenen dat het door VINCENT CORNELIS VAN MIEROP, The-saurier van KAREL V voor de Nederlanden, of wel door zijnen zoon JACOB, in 1393 te 's *Gravenhage* overleden, is gebouwd. Vervolgens is het in handen van de bekende familie VAN AERSEN VAN SOMMELDIJK overgegaan, doch omtrent het einde van de zeventiende eeuw werd het aangekocht, veel vergroot en versierd door WILLEM BENTINK, Graaf van PORTLAND, gunsteling van WILLEM III. De wapens van dien Graaf prijkten dan ook nog lang in den voorgevel. Zijn achterkleinzoon, Graaf BENTINK VAN RUOON, was er nog op het einde der vorige eeuw eigenaar van, doch het werd door den Heer van NOORDWIJK, Baljuw van 's *Gravenhage* bewoond.

Het werd voorheen ook wel het HUIS-VAN-PRINS-MAURITS genoemd, omdat deze het bewoonde, vóór het stadhoudelijke kwartier op het Binnenhof voltooid was.

MIERLO (KASTEEL-VAN-), voorm. kast. in de *Meijerij van 's Hertogenbosch*, kw. *Peelland*, prov. *Noord-Brabant*, *Derde* distr., arr. en 2 u. O. van *Eindhoven*, kant. en 1 u. Z. W. van *Helmond*, gem. en ½ u. Z. van *Mierlo*.

Het was een oud gebouw, van zware muren en dikke torens voorzien en met eene diepe gracht omgeven, doch is in het laatst der vorige eeuw, ingestort.

MIERLOER-HOUT (HET), geh. in de *Meijerij van 's Hertogenbosch*, kw. *Peelland*, prov. *Noord-Brabant*. Zie *Hout*.

MIERLO-HOUT-EN-BOSCH, heerl. in de *Meijerij van 's Hertogenbosch*, kw. *Peelland*, prov. *Noord-Brabant*, *Derde* distr., arr. *Eindhoven*, kant. *Helmond*.

Deze heerl., de zelfde grenzen, grootte enz. als de gem. *Mierlo* bevattende, zoo verwijzen wij overigens derwaarts. Zij behoorde oudtijds aan de *Ridders Dicbier*, verviel achtervolgens op de huizen van SWAAFF, van BOUSSIES, van RUBENPRÉ en door verdrag op dat van RAAS van GREVENBROEK, van welke men in het midden van het koor der kerk de begraafplaatsen en grafchriften ziet. Thans wordt zij in eigendom bezeten door den Heer J. L. BARON VAN SCHERPENZEEL HEUSCH, te Roermonde.

MIEUWEMEER of MIEUWENEER, voorm. meer, prov. *Friesland*, kw. *Zevenwouden*, griet. *Opsterland*, O. van *Sygerswolde*.

Dit meer is door het afgraven der veenen verdwenen.

MIJ (TER-), naam, welken de landlieden geven aan het d. *AREIDE*, in den *Ablasserwaard*, prov. *Zuid-Holland*. Zie *AREIDE*.

MIJ (TER-), voorm. adell. h. in het Nederkwartier der prov. Utrecht. Zie *Mix (Ten)* (1).

MIJA, eil. in *Oost-Indië*, in den *Moluksche-Archipel*, tot de groep *Batsjan* behoorende.

MIJARANG, oud geh. in *Oost-Indië*, op het *Sundasche eil. Java*, ads. resid. *Buitenzorg*.

MIJDRECHT, kerk ring., prov. *Utrecht*, klass. van *Utrecht*.

Men telt er de volgende 11 gem., als: *Mijdrecht, Ter-Aa, Abeoude, Baambrugge, Breukelen, Kamerik, Kockengenen-de-Haar, Vinkeveen-en-Demmerik, Waverveen, Wilnis-en-Oudhuizen* en *Zegveld*. Deze gem. hebben 11 kerken, welke bediend worden door 11 Predikanten. Vroeger was er nog eene vervallene kapel aan de Haar, welke thans tot eene schuur dient. Men telt er ruim 6200 zielen, onder welke ruim 2450 Ledematen.

MIJDRECHT, gem. in het *Nederkwartier* der prov. *Utrecht*, arr. *Utrecht*, kant. *Loenen*, (5 k. d., 4 m. k., 2 s. d.); palende N. W. aan de Noordhollandsche gem. *Uithoorn* en *Nieuwer-Amstel*, N. O. aan *Waverveen*, Z. O. aan *Wilnis*, W. en Z. W. aan de Zuidhollandsche gem. *Nieuwveen* en *Zevenhoven*, Z. W. aan *Nieuwveen*, W. aan *Kalslagen-en-Bilderdam* en *Aalsmeer-en-Kudelstaart*.

Deze gem. bevat het d. *Mijdrecht*, benevens de geh. de *Hoef*, *Kromme-Mijdrecht*, de *Mennonietenbuurt* en *Benoorden de Zuwe*, benevens *Blokland*, hetwelk ook een gedeelte bevat van de *Zevenhoofsche droogmakerij*.

Zij beslaat eene oppervlakte van 5116 bund. 14 v. r. 59 v. ell., waaronder 462 bund. 40 v. r. van den zoo even gemelden drooggemaakten *Bloklandsche-polder*; 684 bund. *Mijdrechtsche droogmakerij*, zijnde genoegzaam voltooid, en 640 bund. uitnemend goede wei- en hooilanden; terwijl de drooggemaakte landen goede tarwe, rogge, haver, garst en andere teelt opleveren. De overige hondertallen bevatten deels uitgebreide veenderijen en deels uitgestrekte waterplassen. Men telt er 520 h., bewoond door 525 huisgez., uitmakende eene bevolking van ongeveer 2470 inw., die meerendeels hun bestaan vinden in de koehouderij, het maken van boter en kaas, de granenteelt en de turfveenderij.

De Herv. zijn er ruim 1250 in getal, doch onder deze zijn ruim 90 inwoners van *Blokland*, die kerkelijk onder *Zevenhoven*, prov. *Zuid-Holland*, behooren. De overige maken de gem. van *Mijdrecht* uit.

De *Doopsgez.*, die hier vroeger woonden, maakten eene gem. uit, welke eene vergaderplaats had in eene buurt, aan de oostzijde van den *Amstel*, even bezuiden de brug van den *Uithoorn*, om die reden de *Mennonitenbuurt* genoemd. Thans echter woont er onder *Mijdrecht* nog slechts één huisgezin van die gezindte; terwijl de kerk thans tot eene synagoge dient voor de te *Mijdrecht* en *Uithoorn* wonende *Israëlieten*.

De *R. K.*, die er 1070 in getal zijn, behooren, ten getale van ongeveer 530 van het dorp, tot de stat. van *Mijdrecht-Wilnis-en-Oudhuizen*, welke hier eene kerk heeft; verder zijn ruim 500 der inw. van de geh. onder *Mijdrecht* kerkelijk vereenigd met den *Uithoorn*, en de overigen, wat *Blokland* betreft, behooren kerkelijk tot *Zevenhoven*.

(1) Even eens. soeke men de andere woorden, welke men soms wel eens *Mix* gespeld vindt en hier niet voorkomen, op *Mix*.

De ker., die er 65 in getal zijn, hebben met die uit de gem. Uithoorn eene synagoge, zijnde een klein doch net gebouw, zonder toren.

Men heeft in deze gem. twee scholen, als: ééne te Mijldrecht, aan het dorp en ééne aan de Hoef, dienende voor de gezamenlijke gem., welke scholen te zamen door een getal van ruim 300 leerlingen worden bezocht.

Deze gem. is eene heerl., welke tegenwoordig in eigendom bezeten wordt door den Heer Baron MAXIMILIAAN LOUIS D'YVOY, woonachtig te 's Gravenhage.

Het dorp MIJLDRECHT, door de landlieden meestal MEIJZEN genoemd, ligt 2½ u. N. W. van Utrecht, 2½ u. W. van Loenen, in de Ronde wijk van de als de hoofdzetel daarvan aan te merken; 52° 10' 54" N.B., 2° 27' 46" O. L. Het is een uitgestrekt dorp, waarvan ongeveer de helft tot de kom der gemeente en de wederhelft tot de buitengemeenten behoort. Het bestrate dorp bevat eene dubbele rij huizen, met eene dubbele rij lindenboomen, die daaraan een schoon aanzien geven.

Men vindt reeds gewag gemaakt van MIJLDRECHT in eenen brief van het jaar 1085, waarbij KOENRAAD, de twee en twintigste Bisschop van Utrecht, den Proost en het kapittel van St. Jans, in plaats van het tolhuis in Smithuizen, hem afgestaan, onder andere ook bescheenkt met de veen- of moeraslanden in MIJLDRECHT, tot die wijde, dat zij, aan de eene zijde, bepaald worden, door de landscheiding tusschen het Sticht en het Graafschap Holland, en aan de andere zijde, gedeeld worden tusschen die van MIJLDRECHT en Abcoude. Een perkementte brief der Utrechtsche kerk, van het jaar 1201, maakt ook gewag van deze plaats; en de open brief van INNOCENTIUS III, of liever IV, spreekt van het dorp MIJLDRECHT met de kerk, te kennen gevende, dat er meer plaatsen en kapellen onder behoorden. Later had de Proost van St. Janskerk te Utrecht het gezag over dit dorp. De gemelde Proost had hier en in de omleggende dorpen en vlekken, niet alleen het middelbaar, maar ook het hooge rechtsgebied, dat is, hij had er het regt van den zwaarde, dat van halszaken te vergeven, van ordonnantiën te maken enz. Zoodanige ordonnantiën zijn te MIJLDRECHT nog uitgegeven in 1598.

De Herv., die er 1160 in getal zijn, onder welke 450 Ledematen, waken eene gem. uit, welke tot de klass. van Utrecht, ring van Mijldrecht, behoort. De eerste, die in de gem. van MIJLDRECHT het keeraaramt heeft waargenomen, is geweest BOETIUS PETREUS, die in het jaar 1388 hier in dienst was. De gem. was destijds met die van Thamen vereenigd, doch in het jaar 1624 zijn die beide gem. van elkander gescheiden, tijdens de dienst van JOHANNES AUCCUPIUS, die te MIJLDRECHT bleef en aldaar in 1648 overleed. Onder de Predikanten, die hier gestaan hebben, was de bekende CHRISTIAAN SALOMON DEITS, die vroeger Joodsch Rabbijn in Hongarijen was geweest en hier van 1777 tot 1795 stond.

MIJLDRECHT had, vóór de Reformatie, eene hoofd- of moederkerk, waarin het kruis van onzen Zaligmaker, de H. Maagd en St. Jan met eenen zonderlingen eerbied gevierd werden. De Proosten van St. Janskerk hadden er het regt van patroonschap, dat is, van den Regent der parochiekerk aan te stellen, in welk regt zelf de Gravinne Donairière VAN SALM, als bezittende de proostdij, in het jaar 1696, door de Staten van deze provincie is bevestigd geworden, om, uit kracht daarvan, eenen Predikant te mogen aanstellen.

Doch in het jaar 1785, is bij hun Ed. Mog. verstaan, dat de Proost het regt van patroonschap alhier niet had, maar dat, in het beroepen van Predikanten, de Proost en de kerkeraad zich hadden te gedragen naar het concordaat van den 4 Maart 1656, volgens hetwelk hij de goed- of afkeuring der beroepen Predikanten had. De kerk is een vierkant gebouw, prijkkende met eenen uitstakende fraaijen spits en toren, met twee klokken, staande in het midden van het dorp. Zij heeft in het jaar 1826 aanmerkelijke herstellingen ondergaan en in het jaar 1842 is er een orgel in geplaatst, vervaardigd door BATA en Comp, Orgelmakers te Utrecht, hetwelk den 20 Maart ingewijd is.

Behalve het hoofdaltaar zijn er, vóór de Hervorming, in de kerk nog twee altaren geweest, het eene van het H. *Kruis*, van St. *JAN den Dooper*, en van St. *JAN Evangelist*, het andere van de *H. Maagd MARIA*, van St. *STAVEN*, en van den *H. Bekijder ANTONIUS*; staande het eene aan de noordzijde, en het andere aan de zuidzijde, der kerk. Aan deze altaren was tot behulp van den Pastoor opgericht eene altijd durende kapellanij of vikarij, onder dit beding, dat de gene, welke de gemelde kapellanij zoude bedienen, gehouden zoude zijn, zijn vast verblijf in de parochie te houden, wekelijks een zeker getal missen te lezen en de jeugd te onderwijzen. Behalve de gemelde vikarij, was in deze kerk eene broederschap van de *H. Maagd MARIA*. De inkomsten van den Pastoor beliepen jaarlijks 100 gulden. De Koster werd door de gemeente aangesteld.

De R. K. kerk, op de grenzen der gem. *Wilnis* gelegen, is aan den H. *JOHANNES den Dooper* toegewijd. Het is een prachtig gebouw, met eenen koepeltoren en een fraai orgel.

In een gedeelte der burgerlijke gemeente *MIDRECHT*, tegen over het dorp *Uithoorn*, aan den *Amstel*, ligt *Groenewoud*, de verblijfplaats eener godsdienstige secte, die gemeenschap van goederen predikt, maar zeer in verval is, en zich selven voelal den naam van *Nieuw-Jeruzalemmers* toeëigenen.

Men heeft in dit dorp ook een gemeente- of dorps huis, zijnde een niet groot, maar doelmatig ingerigt gebouw.

In vorige eeuwen vond men te *MIDRECHT* een kasteel, het *Huis te-Midrecht* of het *Proostenhuis* genoemd, waarover de Proost van St. Jan te Utrecht de Kastelein aanstelde. Zie *MIDRECHT* (*HET HUIS-TE*).

De school in het dorp wordt gemiddeld door een getal van 175 leerlingen bezocht.

Dit d. heeft met den *Uithoorn* een Departement der *Maatschappij, Tot Nut van 't Algemeen*, hetwelk den 22 Januarij 1834 opgericht is en ongeveer 40 Leden telt.

De kermis valt in den tweeden Dingsdag in de maand Augustus.

MIDRECHT is de geboorteplaats van den Genees- en Letterkundige *THEODORUS JANSONIUS VAN ALMELOVEN*, geb. 24 Julij 1687, † in 1712.

Den 10 Februarij 1794 is onder deze gem., eene stoommachine op den regter oever der rivier den *Amstel*, ter droogmaking van den *Mijdrechtse* plas, eene plas van 1100 morgens grootte, voor het eerst aan den gang gemaakt. De stoombuis van dit fraai werktuig, was van 48 duim. middellijns en hield eene pomp van 60 duim. middellijns, met eenen slag van 8 voet lengte, aan den gang. Sedert eenige jaren is echter deze machine door molens vervangen, en thans is de polder drooggemaakt.

1700, met het HUIS TE MIJDRECHT beleend; in het jaar 1718, de Heer GERLACH FREDERIK VAN DER CAPELLE, Deken van St. Pieter, en in het jaar 1756, de Heer GERLACH VAN DER CAPELLE, Heer van *Papekop*. De laatste beleening is geschied, in het jaar 1759, op den Heer DANIEL KORNELIS VAN DER CAPELLE, Heer van MIJDRECHT, en Maarschalk van *Eemland*.

Het HUIS-TE-MIJDRECHT is echter, voor meer dan anderhalve eeuw gesloopt, zoo dat er niets meer dan de grondslagen, welke met gras begroeid zijn, zijn overgebleven. De daartoe behoord hebbende gronden, beslaande eene oppervlakte van 1 bund. 56 v. r. 90 v. ell., worden thans in eigendom bezeten door den Heer Baron MAXIMILIAAN LOUIS D'YVOY, woonachtig te 's Gravenhage.

MIJDRECHT (KROMME-), geh. in *Rijnland*, prov. *Zuid-Holland*, arr. en 6 u. O. van *Leyden*, kant. en 5 u. O. van *Woubrugge*, gem. en $\frac{2}{3}$ u. O. van *Zevenhoven*; met 21 h. en 140 inw.

MIJDRECHT (DE KROMME-), geh. in het *Nederkwartier* der prov. *Utrecht*, arr. en $5\frac{1}{2}$ u. N. van *Utrecht*, kant. en 4 u. W. van *Loenen*, gem. en 1 u. W. van *Mijdrecht*, langs de rivier de *Kromme-Mijdrecht*; met 17 h. en 150 inw.

MIJDRECHT (DE KROMME-), water, dat aan de grenzen der prov. *Utrecht* en *Zuid-Holland*, aan de scheiding tusschen de gem. *Wilnis* en *Mijdrecht* een begin neemt. Van daar in eene west-noordwestelijke rigting tusschen de gem. *Zevenhoven* en *Mijdrecht* doorloopt, aan den zuidoostelijken hoek van den pold. *Blokland* in de gem. *Mijdrecht* komt, en voorts in eene meer noordelijke strekking die gem. doorloopt, en zich aan den noordoostelijken hoek van den *Bloklandspolder* met de *Drecht* vereenigt, om den *Amstel* te vormen.

MIJDRECHT (PROOSTDIJ-VAN-), streek lands in het *Nederkwartier* der prov. *Utrecht*. Zie JAN (PROOSTDIJ VAN SR).

MIJDRECHTSCH-DROOGMAKERIJ, pold. in het *Nederkwartier* der prov. *Utrecht*, arr. *Utrecht*, kant. *Loenen*, gem. *Mijdrecht*; palende N. aan *Waverveen*, O. aan het dorp *Mijdrecht*, Z. aan de *Kerkvaart* te *Mijdrecht*, W. aan de bovenlanden de *Mijdrecht*.

Deze bedijking, die men sedert 1794 is begonnen droog te maken, en in dit jaar (1845) voltooid is, beslaat, volgens het kadaster, eene oppervlakte van 905 bund., alles schotbaar land, en wordt door acht molens droog gehouden. Het bestuur berust bij het Ministerie van Binnenlandsche Zaken, doch de verbetering en voltooiing dier droogmaking is, onder het bestuur van eene bijzondere commissie, tot stand gebracht.

MIJDRECHTSCH-PLAS, voorm. water in het *Nederkwartier* der prov. *Utrecht*, gem. en $\frac{5}{8}$ min. W. van *Mijdrecht*, waaruit men vroeger veel turf gehaald heeft, doch die men sedert het jaar 1794 is begonnen droog te maken, waartoe men destijds eene stoommachine heeft opgericht, doch deze niet aan het oogmerk voldoende is sedert enige jaren door molens vervangen. Zie voorts het vorige art.

MIJDRECHT-WILNIS-EN-ODDHUIZEN, R. K. statie, prov. en aartspr. van *Utrecht*, met eene kerk te *Mijdrecht*, op de grenzen van *Wilnis*, welke door eenen Pastoor bediend wordt. Men telt er ongeveer 1400 zielen, onder welke 1100 Communikanten.

MIJEIJDERWETERING, water, in het *Nederkwartier*, der prov. *Utrecht*, hetwelk aan den *Mijeijdermolen* uit de *Grecht* komt, met eene noordelijke strekking *Kamerik-Mijeijde* doorloopt, en zich, aan de *Ruwielkade*, weder in de *Grecht* ontlast.

MIL-TRAAG-DE-SIGHEIT (29), meestal enkel en Men genoemd, gem., gelychelyk op het *Eiland van Dordrecht*, gelychelyk in den *Stadstreek*, gem. *Zuid-Holland*, arr. en kant. *Dordrecht* (11 k. d., 4 m. l., 5 v. d.); palende N. aan de *Oude-Maan* en de gem. *Dordrecht*, O. aan *Buitendijk*, Z. aan *Waldrecht* en 's *Gravendeel*, W. aan *Buitendijk*.

Deze gem. bestaat uit den *Hilfpolder*, den *Krabbe-polder*, het *Groot-Koningryk*, het *Klein-Koningryk*, benevens een gedeelte van den *Wieldrechtsche-polder* en van *Nieuw-Bonaventura*.

Hij beslaat, volgens het kadaster, eene oppervlakte van 749 bund. 1 v. r. 22 v. ell., waaronder 676 bund. 87 v. r. 22 v. ell. belastbaar land. Men telt er 96 h., benevens daar 115 huizen, uitmakende eene bevolking van 300 inw., vooral fabriekarbeiders. Ook heeft men er 7 molens, 4 houtzaag-, 1 traan- en 9 oliemolens.

De inw., die, op 21 aa, alle Herv. sijn, behooren tot de gem. van *Dordrecht*. — De 2 Evang. Luth., die men er aantreft, maken mede deel van de gem. *Dordrecht*. — De R. K., die er 15 in getal sijn, werken tot de stat. van *Dordrecht* gerekend. — De 6 ler., die er wonen, behooren tot de ringwysagoge van *Dordrecht*. — Men heeft in deze gem. eene school.

Deze gem. is eene heert., welke door huwelijking is gekomen aan de *Graven van Nassau*, en is in het jaar 1795 een eigendom geworden van *Mr. Cornelis van Forstner*, wiens nazaten haar bezeten hebben tot in het jaar 1836, toen zij is aangekocht door den Heer E. Cassius, Lid van den Raad van State, te 's *Gravenhage*, die haar nog bezit.

Onder de voorrechten dezer heert. behoorde vroeger, dat de Graaf van *Nassau*, Heer van *Bergen*, *Kortgene* en de *Mijl*, ingevolge oetrou (sintst vernieuwd den 19 Januarij 1791, voor den tijd van 20 jaren), van *Hunne Edele Grootmogenden*, aan het einde van de *Krabbe*, een *zandbaken* stelde. Alle schepen de kil passerende moesten hieraan jaarlijks 22 stuivers betalen; de binnenslandsvaarders, buiten het gebied van den staat te huis behoorende, die 20 last en daarboven groot waren, betaalden tien stuivers; van 10 tot 20 last 8 stuivers, en van 5 tot 10 last 4 stuivers. Gemelde Graaf stelde voor dit baken eene *bakenmeester*.

Het wapen dezer gem. bestaat in een schild van goud, met eene springenden eenhoorn geheel van sabel (zwart).

MILPAAI-VAN-KEIZER-MARCUS (AAN-DEN-), plaats in het *Land-der-Caninefaten*, aan den voet der zandduinen, thans vermoedelyk het d. *Moosren*, in *Delfland*, prov. *Zuid-Holland*. Zie *Moosren*.

MILPOLDER, pold. in den *Hoeksche-waard*, prov. *Zuid-Holland*, arr. *Dordrecht*, gedeeltelyk kant. *Dordrecht*, gem. de *Mijl-Krabbe-en-Nadort*, gedeeltelyk kant. 's *Gravendeel*, gem. 's *Gravendeel-en-Leer-Ambacht*; palende N. W. aan den *Nieuwe-polder*, N. aan het *Groot-Koningryk*, O. aan het *Klein-Koningryk*, Z. aan den *Trek-damsche-polder*, Z. W. aan den pold. *Nieuw-Bonaventura*, W. aan den *Hoek-Nieuwlandsche-polder*.

Deze pold. beslaat, volgens het kadaster, eene oppervlakte van 135 bund. 80 v. r. 47 v. ell., als: onder de *Mijl-Krabbe-en-Nadort*, 144 bund. 54 v. r. 53 v. ell., en onder 's *Gravendeel-en-Leer-Ambacht*, 19 bund. 26 v. r. 14 v. ell. Hij wordt door eene molen en eene sluus, op de *Maas*, van het overtollige water ontlast. Het polderbestuur bestaat uit eene *Dijkgraaf*, twee *Heemraden* en eene *Penningmeester*.

MIJNDEN, heerl. in het balj. van de *Loosdrechten*, voorheen prov. *Noord-Holland*, thans prov. *Utrecht*, arr. *Utrecht*, kant. *Loenen*, gem. *Loosdrecht*; palende N. aan de Drecht, welke haar van Loenerveen scheidt, O. aan de Oude-Loosdrecht, Z. aan Breukelerveen, W. aan de Vecht, die haar van Loenersloot scheidt.

Deze heerl. bevat het geh. *Mijnden*, bestaande uit eenige veratrooid liggende huizen. De inw. vinden meest in de hooiteelt en de melkertj hun bestaan.

De Herv., die men er aantreft, worden tot de gem. van *Loenen* gerekend. — De R. K., die er wonen, behooren tot de stat. van *Kortehoef*. — Men heeft in deze heerl. geen school, maar de kinderen genieten onderwijs te *Nieuw-Loosdrecht*.

Deze heerl. wordt sedert onheugelijke jaren, met de beide *Loosdrechten*, als onverdeeld door eenen Ambachtsheer bezeten, niettegenstaande zij in de daad afzonderlijke heerlijkheden zijn.

Het geh. *Mijnden*, ook wel *Mijnes* genoemd, ligt 3 u. N. W. van *Utrecht*, $\frac{1}{4}$ u. Z. O. van *Loenen*, 1 u. W. ten Z. van *Oud-Loosdrecht*. Vroeger lag hier het oud adell. Huis-te-*Mijnden*. Zie *Mijnden* (Het Huis-te-).

Het wapen van *Mijnden* bestaat in vijf zwarte dwarsbalken, over het kruis doorsneden met twee balken van keel (rood).

MIJNDEN (BINNENPOLDER-VAN), pold. in het balj. van de *Loosdrechten*, voorheen prov. *Noord-Holland*, thans prov. *Utrecht*; palende N. aan Loenerveen, waarvan het door de Drecht gescheiden wordt, O. aan de Overdijksche-wetering, welke hem van den Buitenpolder-van-Mijndrecht scheidt, Z. aan Breukelerveen, W. aan de Vecht.

MIJNDEN (BUITENPOLDER-VAN-), pold. in het balj. van de *Loosdrechten*, voorheen prov. *Noord-Holland*, thans prov. *Utrecht*; palende N. aan de Drecht, welke hem van Loenderveen scheidt, O. aan de Muijeveldsche-wetering, door welke zij van Oud-Loosdrecht gescheiden wordt, Z. aan Breukelerveen, W. aan de Overdijksche-wetering, welke hem van den Binnenpolder-van-Mijnden scheidt.

MIJNDEN (HUIS-TE-), voorm. adell. h. in het balj. van de *Loosdrechten*; voorheen prov. *Noord-Holland*, thans prov. *Utrecht*, arr. en 3 u. N. W. van *Utrecht*, kant. en $\frac{1}{4}$ u. Z. van *Loenen*, gem. *Loosdrecht*, ongeveer $\frac{1}{4}$ u. W. ten Z. van *Oud-Loosdrecht*, N. van de Drecht, niet ver van de *Mijndersluis*. Men wil dat het, in het jaar 1227, gebouwd zij, door *Arcadius*, eenen der Heeren uit het huis van *Anstel*. Gebouwd zij, ook gaat het vrij zeker dat de Heeren van *Mijnden* uit het geslacht der Heeren van *Anstel* afstamden; de tijd der slooping van dit huis en bij welke gelegenheid dit gebeurde, is onbekend.

Ter plaatse, waar het gestaan heeft, ziet men eenen ruig begraaften puinhevel, welke, zoo als men nog eenigzins kan ontdekken, door grachten omgeven is geweest. Het gebouw schijnt vrij groot geweest te zijn, en moet, volgens het maaksel der stenen, welke men er weleer vond, eene ronde gedaante gehad hebben.

MIJNDENVELD of *Mijnderveld*, op sommige kaarten ook *Mijnderveld* gespeld, b. in het balj. van de *Loosdrechten*, voorheen prov. *Noord-Holland*, thans prov. *Utrecht*, arr. en 3 u. N. N. W. van *Utrecht*, $\frac{1}{2}$ u. Z. O. van *Loenen*, gem. *Loosdrecht*, $\frac{1}{2}$ u. Z. W. van *Oud-Loosdrecht*.

MIJNDERSLUIS (DE), sluis in het balj. van de *Loosdrechten*, prov. *Utrecht*, schuins tegen over het d. *Loenen*, $\frac{1}{4}$ u. W. ten Z. van *Nieuw-Loosdrecht*, waardoor het water uit de Drecht zich in de Vecht ontlust.

MIJNE-HOOP, voorn. suikerplant. en houtgr. in *Nederlands-Guiana*, kol. *Suriname*. Zie Hoop (MIJNE).

MIJNE-HOOP-EN-CELLE, verl. plant. in *Nederlands-Guiana*, kol. *Suriname*, aan de *Corroupinakreek*, ter rechterzijde in het afvaren; 500 akk. groot; nu de militaire post REPUBLIEK. Zie dat woord.

MIJNE-HOOP-EN-LA-JALOUSIE, suikerplant. in *Nederlands-Guiana*, kol. *Suriname*. Zie Hoop-EN-LA-JALOUSIE (MIJNE).

MIJNEN, naam, welken men in de wandeling veelal geeft aan het geh. MIJNDEN in het balj. van de *Loosdrechten*, prov. *Utrecht*. Zie MIJNDEN.

MIJN HEERSEN, naam, welke men korthedshalve aan het d. MIDDELHARNIS, op het eil. *Goedereede-en-Overflakkee*, prov. *Zuid-Holland*, geeft. Zie MIDDELHARNIS.

MIJNHULP of MIJNE-HULP, verl. houtgr. in *Nederlands-Guiana*, kol. *Suriname*, aan den *Pararacweg*, ter linkerzijde in het oprijden; palende N. aan de plant. *Frederiksborg*, O. aan het verl. *Land-van-Frederiksborg*; 1000 akk. groot. Thans is het getrokken aan *Onverwacht*.

MIJNS-HEERENLAND-VAN-MOERKERKEN, gem. in den *Hoeksche-waard*, prov. *Zuid-Holland*, arr. *Dordrecht*, kant. 's *Gravendeel*, (15 k. d., 5 m. k., 5 s. d.); palende N. aan de gem. *Heinenoord*, N. O. aan *Puttershoek*, O. aan *Maasdam*, Z. aan *Maasdam* en *Westmaas*, W. aan *Oud-Beijerland*.

Deze gem. bestaat uit den *Mijns-Heerenland-van-Moerkerkenbinnenpolder* of *Oudelandsche-polder* en de *Zomerlanden*, benevens een gedeelten van den *Westmaas-Nieuwlandsche-polder* en van den *Oud-Beijerlandsche-polder*. Zij bevat het d. *MIJNS-HEERENLAND-VAN-MOERKERKEN*, benevens eenige verstrooid liggende h., en beslaat, volgens het kadaster, eene oppervlakte van 1765 bund. 45 v. r. 29 v. ell., waaronder 1665 bund. 74 v. r. 75 v. ell. belastbaar land.

Men telt er 155 h. bewoond door 228 huisgez. uitmakende eene bevolking van 1150 inw., die hun bestaan vinden in den landbouw, zijnde de vlasteelt, in vergelijking van nabij gelegene plaatsen, alhier van weinig belang, terwijl de korenlanden zeer gelukkig gelegen zijn, en des zomers een verrukkelijk gezigt opleveren. Ook heeft men er twee sloopstimmerwerven en eenen korenmolen.

De inw., die er, op elf na, allen Herv. zijn en onder deze ruim 500 Ledematen telt, maken eene gem. uit, welke tot de klass. van *Dordrecht*, ring van *Oud-Beijerland*, behoort. De eerste, die in deze gemeente het leeraarsambt heeft waargenomen, is geweest *ADRIAAN GONNELISZ*, die, in het jaar 1565, herwaarts kwam, en in het jaar 1585 zijne dienst nederlegde.

De 4 R. K., die men er aantreft, worden tot de stat. van *Oud-Beijerland* gerekend. — De 7 Israëlit. die er wonen, behooren tot de ringsynagoge van *Oud-Beijerland*. — Men heeft in deze gem. eene school.

De gem. *MIJNS-HEERENLAND-VAN-MOERKERKEN* is eene heerl., welke, vóór het jaar 1457, den naam van *SCHOBDE* en *EVEROCKE* droeg, doch op den 26 Mei des gemelden jaars, door *AREND VAN ROSENDAEL*, aan Heer *LODWIJK*, Ridder, Heer van *Moerkerken*, in *Vlaanderen*, toegestaan zijnde, deze landen tot een winter- en korenland te bedijken, heeft deze dan ook zijne aldus nieuw bedijkten polder en heerlijkheid voortaan bestempeld, met den naam van *Moerkerken* in *Zuid-Holland*. Vanwaar de naam *Mijns-Heerenland* zijnen oorsprong heeft, is niet te bepalen.

De vertellingen en overleveringen daarvan zijn veel te fabelachtig om ze hier op te nemen. In brieven van de zestiende eeuw wordt het altoos benoemd met den naam van MOERKERKEN en MOERKERKENLAND; naderhand heeft het 's HEERENLAND of HEERENLAND geheeten, en nu, sedert eenen geruimen tijd, heeft men twee van de gezegde namen te samen gevoegd, waaruit de naam van MIJNSHEERENLAND-VAN-MOERKERKEN geboren is. Thans wordt deze beert., in eigendom bezeten door Mevrouw de weduwe van den Heer JAN KNOTTENBELT, vroeger Predikant van Mijns-Heerenland-van-Moerkerken.

Het d. MIJNS-HEERENLAND-VAN-MOERKERKEN, meestal enkel MIJNSHEERENLAND genoemd, ligt 3 u. W. van Dordrecht, 1½ u. O. Z. O. van Oud-Beijerland.

De kerk is een zeer ruim, luchtig en net gebouw, met eenen vrij hoogen toren, voorzien van eene luchtige spits, waarin twee groote klokken hangen, en de overblijfselen nog te zien zijn van een derde, daarin gebangen hebbende. Den 7 Maart 1443, werd deze kerk met eenige inkomsten begiftigd, en de eerste Pastoor aangesteld door den stichter der kerk VRANCK VAN PRAET, Heer van Moerkerken, en van der *Nerwede*, zoon van voorgemelden Heer BOEWIJK. Aan het oosteinde der kerk is een afgeschoten koor, voorzien van onderscheidene begraafplaatsen; inzonderheid munt daarin uit de tombe, op den grafkelder der Ambachtsheeren staande, welke geheel van zwart immer is, en daarop ligt levensgrootte uitgehouwen, VROUWE ELISABETH VAN LOON, weduwe van evengemelden VRANCK VAN PRAET, overleden en aldaar begraven den 18 April 1314, blijkens het volgende opschrift om den rand der tombe te lezen:

SEPULTURE VAN VROUWE ELISABETH VAN LOON, WEDUWE MRS. VRANCK VAN PRAET, RIDDER HEER VAN MOERKERKEN, SCHILTKNAAP, RAAD, ENDE CAMERHEER ONS GENADIGEN HEREN, ETC. DIE OVERLEEFTE DEZER WERELT, IN 'T JAAR ONS HEREN ALS MEN SCHREEF MDC EN XIII, DEN 18 DAG VAN APRIL.

Ook blijkt dat in denzelfden kelder begraven ligt, VROUWE ERNGARD VAN BONNELSBERG, genaamd VAN HONSTEYN, weduwe GOOSWYN VAN RAESFELT, VROUWE VAN MOERKERKEN in Zuid-Holland, overleden den 28 Augustus 1396, en mede is in dezen kelder bijgezet, ARY DE CONINGH, Heer van *Mijnsheerenland-van-Moerkerken*, op den 8 Maart 1784. In hetzelfde koor is mede bezienswaardig de keurelijk uitgehouwen zerk, op den grafkelder van WILLEM BEIJER, thans behoorende aan de familie der BALENS te Dordrecht.

In vroeger jaren was het geheele verwulf der kerk beschilderd met geschiedenissen van het Nieuwe Testament, beginnende met het beschrijvingsgebod van Augustus, en eindigende met de uitstorting van den H. Geest, ten dage van het pinksterfeest; doch dit verwulf, door den tijd zeer beschadigd geworden zijnde, is geheel vernieuwd, en daarmede het schilderwerk, vervaardigd in den jare 1354, verdwenen.

Men heeft hier nog een oud adell. h., het Hof-van-Moerkerken genoemd. Zie het art. MOERKERKEN (HOF VAN).

Men heeft te MIJNSHEERENLAND-VAN-MOERKERKEN een Departement der Maatschappij, *Tot Nut van 't Algemeen*, dat den 1 Februarij 1809 is opgericht, en 20 Leden telt.

Het wapen van deze gem. bestaat in een schild van goud, met een Bourgondisch open kruis van keel, beladen met vijf gouden St. Jacobschelpen, gegeven door bovengemelden Heer LOEWIJK, bijgenaamd

van Praet, wiens stamwepel het was, en even het zelfde als hetgeen gevonden wordt op de prachtige grafmonne der Heeren van Praet, te zien in de St. Salvatorkerk, binnen Brugge, in West-Vlaanderen.

MIJNSHEERENLAND-VAN-MOERKERKS-BINNENPOLDER of *Ottobruun-veld*, pold. in den *Hoekschewoord*, prov. *Zuid-Holland*, ter *Dordrecht*, kast. 's *Graven*del, gem. *Nijstherland-om-Moerke*; palende N. aan den *Ood-Bevennoudsche-polder*, den *West-Zomerlandsche-polder*, den *Oost-Zomerlandsche-polder* en de *Gode-Maas*, O. aan den *Hoek-Nieuwlandsche-polder* en den *polder Nieuw-Bonaventura*, Z. aan de *binnengedijkte Maas*, W. aan den *Westmaas-Nieuwlandsche-polder*.

Deze polder bestaat, volgens het kadaster, eene oppervlakte van 884 bund. en wordt door twee molens en eene sluis van het overtollige water ontlast.

MIJN-VERMAAK, koffijplant, in *Nederlands-Guiana*, kol. *Suriname*, aan de *Boven-Sarnameest*, ter rechterzijde in het afvaren; palende bovenwaarts aan de koffijplant. *Broederschap*, benedenwaarts aan de koffijplant. *La Prevoyance*; 1000 akk. groot; met 182 slaven.

MIJN-ZORG, voorn. houtgr. in *Nederlands-Guiana*, kol. *Suriname*, aan het *Pod-van-Wanica*, ter rechterzijde van *Poelepaantjesberg* komende; palende N. aan den verl. houtgr. *Helena-Christina*, Z. aan den houtgr. *Discordia*, met welke laatste zij nu tot eene plant. vereenigd is; 1000 akk. groot.

MIJN-ZORG, verl. plant. in *Nederlands-Guiana*, kol. *Suriname*, aan den *Vredenburgerkreek*, ter linkerzijde in het afvaren; palende bovenwaarts aan de verl. plant. *Geertruida-Elizabeth*, benedenwaarts aan de verl. plant. de *Hulp*; 500 akk. groot.

MIJN-ZORG-EN-DISCORDIA, houtgr. in *Nederlands-Guiana*, kol. *Suriname*, aan het *Pod-van-Wanica*, ter rechterzijde van *Poelepaantjesberg* komende; palende N. aan de verl. houtgr. *Helena-Christina*, Z. aan de verl. houtgr. *Arendsvliet*; 1000 akk. groot. Voorheen waren het de twee afzonderlijke houtgr. *Mijnzorg* en *Discordia*.

MIDO, eil. in *Oost-Indië*, in den *Molukse-Archipel*, Z. O. van *Tupa*.

MUT-STEL (DE), plaats op de *Oer-Veluze*, prov. *Gelderland*, $\frac{1}{2}$ n. Z. van *Nunspeet*. in de heide, nabij den *Vierholterweg*, bestaande uit eene aaneenschakeling van heuvelen, zigbaar door menschen handen gemaakt, maar nog onbekend in haar vroegere doeleinden. Deze plaats is bovenal ongemeen wijd en heuvelvormig, in de gedaante van eene halve maan, waarvan de holle zijde naar het zuiden gekeerd is, voor welke holle zijde een meertje (thans moeras) gevonden wordt. De hoogte der wallen, boven den beganen grond, is omtrent 12 ellen; de binnenruimte in de lengte, bestaat omtrent 50 à 60 ellen, en in de breedte 24 ellen. Er zijn thans nog drie ronde zitplaatsen van 5 ellen middellijns aanwezig, welke op eenen onderlingen afstand van ruim 5 ellen, in eene rechte rigting van het Oosten naar het Westen liggen. Boven in den kruin van den aarden wal, vindt men ook nog zeventien gaten in den grond, even als of zware boomstammen aldaar uitgedolven waren. Van deze plaats is niet eene legende overgebleven; of zij voor eene heidensche offerplaats, voor hunne schans, voor gerechtsplaats, of voor huldigingsplaats der *Utrechtsche Bisschoppen* (even als den *Bisschopsberg*, onder de gemeente *Havelte* in *Drenthe* (1)) moet gehouden worden, blijft een raadsel, slechts de naam van *MUT-STEL* is bewaard gebleven en anders niets.

MIJZEN of **MIJZERKOOG**, pold. gedeeltelijk in *Dregterland*, gedeeltelijk in het balj. van de *Nieuwburg*, prov. *Noord-Holland*, gedeeltelijk arr. en kant. *Alkmaar*, gem. *Schermerhorn-en-West-Mijzen*, gedeeltelijk, arr. en kant. *Hoorn*, gem. *Ursem-Rustenburg-en-de-Braak*; palende N. aan de Ursemmerban en de Avenhornerban, O. en Z. O. aan de Beemster, Z. aan het Schermerseiland, W. aan de Bedijkte-Schermeer.

De pold. beslaat, volgens het kadaster, eens oppervlakte van 688 bund., als: onder *Schermerhorn en-Westmijzen* 336 bund. 87 v. r. 90 v. ell. en onder *Ursem-Rustenburg-en-de-Braak* 251 bund. 12 v. r. 10 v. ell.

MIJZEN (OOST-), voorm. ban in *Dregterland*, prov. *Noord-Holland*, arr. en kant. *Hoorn*, gem. *Ursem-Rustenburg-en-de-Braak*; palende N. aan de Avenhornerban, O. en Z. aan de Beemster, W. aan West-Mijzen.

Deze ban bevatte het geh. *Oost-Mijzen*, bestaande uit eenige verstrooid liggende huizen. Zij beslaat, volgens het kadaster, eens oppervlakte van 201 bund. 12 v. r. 10 v. ell. Men telt er 5 h., met 20 inw., die meest in de melkertij hun bestaan vinden.

De Herv., die er wonen, behooren tot de gem. van *Ursem*. — De R. K., welke men er aantreft, worden tot de stat. van *Goorn-en-Groothuizen* gerekend.

Men heeft er geen school, maar de kinderen genieten onderwijs te *Avenhorn*.

MIJZEN (WEST-) of **WEST-MIJZEN**, voorheen een d., later eens b. in het balj. van de *Nieuwburg*, prov. *Noord-Holland*, arr., kant. en $\frac{1}{2}$ u. N. van *Alkmaar*, gem. *Schermerhorn-en-Westmijzen*, N. van *Schermerhorn*.

Van dit d. bestaat thans niets meer dan eens boerenwoning en het voormalige schoolhuis; zijnde thans de woning eens arbeiders.

Vroeger is er een klein kerkje geweest, welke vóór de Reformatie begaven werd door de Abten van Egmund, daarna werd daarin dienst gedaan door de Predikanten van Ursem en Schermerhorn, die hier ieder om de veertien dagen eens moesten prediken, doch, daar door achteruitgang en brand dit dorp verminderde, werd dit niet nauwkeurig nagekomen en is in het jaar 1744 de kerk afgebroken, doch de voeting en serken zijn eerst in 1817 weggeruimd. Ter plaatse, waar het gestaan heeft, ziet men thans land.

MIJZERWEG (DE OOST-), weg in de *Beemster*, prov. *Noord-Holland*, loopende van den Beemsterdijk over West-Mijzen, in eene oost-zuidoostelijke rigting door de Beemster, tot hij aan de noordoostzijde aan den Beemsterdijk stuit.

MIJZERWEG (DE WEST-), weg in de *Beemster*, prov. *Noord-Holland*, loopende van den Beemsterdijk over West-Mijzen, in eene oost-zuidoostelijke rigting door de Beemster, tot hij aan de noordoostzijde aan den Beemsterdijk stuit.

MIJZIJD (KAMERIK-), gem. in het *Nederkwartier* der prov. *Utrecht*. Zie *KAMERIK-MIJZIJDE*.

MIKKELHORST, geh. in *Tweente*, prov. *Oeverijssel*, arr. en 8 u. O. van *Almelo*, kant. en 2 u. Z. O. van *Ootmarsum*, gem. en $\frac{1}{2}$ u. Z. van *Denekamp*.

MILANDOONG, distr. in *Oost-Indië*, op het *Sundasche* eil. *Java*, resid. *Praanger-Regentschappen*, reg. *Soemedang*.

MILD of **MILT**, huurs. in het graafs. *Bergh*, heerl. *Gendringen*, prov. *Gelderland*, kw., arr. en $6\frac{1}{2}$ u. Z. Z. O. van *Zutphen*, kant. en $4\frac{1}{2}$ u. O. Z. O. van *Terborg*, gem. *Gendringen*.

MILDAM, b., prov. *Friesland*, kw. *Zevenwouden*, griet. *Schoterland*, arr., kant. en $1\frac{1}{2}$ u. Z. O. van *Heerenveen*, $\frac{1}{2}$ u. Z. O. ten Z. van *Brongerga*, waartoe het behoort.

Deze buurt, die in grootte vele dorpen overtreft, is gelegen aan de *Kuinder*, en bezit eene kerk en een korenmolen.

MILDOTHERENISSE en **MILHEERENS**, oude namen van het d. **MIDDELBAARS**, in het *Land-van-Overflakkee*, prov. *Zuid-Holland*. Zie **MIDDELBAARS**.

MILFOIRT, geb. in de soevereine heerl. *Gemert*, prov. *Noord-Brabant*. Zie **MILSCHOT**.

MILGEN, buurs. in *Zalland*, prov. *Overijssel*. Zie **MILLEGEM**.

MILHEZE, heerl. in de *Heijerij van 's Hertogenbosch*, kw. *Pel-land*, prov. *Noord-Brabant*, *Derde* distr., arr. *Eindhoven*, kant. *Asten*, gem. *Bakel-en-Milheze*, palende N. aan de soevereine heerl. *Gemert*, O. aan de Pruisische prov. *Rijnland*; Z. aan de heerl. *Doorne*, W. aan *Bakel*.

Deze heerl. bevat het geb. *Milheze*, uit eenige verstrooid liggende h. bestaande. De inw., vinden meest hun bestaan in den landbouw. De granen, welke er geteeld worden, bestaan in rogge, eenige boekweit, haver en gerst.

De inw., die alle R. K. zijn, behoorden vroeger tot de par. van *Bakel*, doch in het jaar 1844 is er vergunning verleend, om te **MILHEZE** eene afzonderlijke R. K. parochie op te rigten.

Men heeft in deze heerl. geene school, maar de leerlingen genieten onderwijs te *Bakel*.

Deze heerl. was, in het jaar 1433, als eene grondheerlijkheid uitgegeven, hoewel het schijnt, zonder het hooge regtsgebied. De heerl. was leenroerig aan het *Guldenhois* te *Rixtel*. De Heer bezit hier het eigendom van de jacht; ook zijn eenige landerijen hem eens tijds schuldig.

Het geb. **MILHEZE**, ook wel bij verkorting **MELIS** genoemd, ligt $4\frac{1}{2}$ u. N. O. van *Eindhoven*, 2 u. N. ten O. van *Asten*, gem. *Bakel-en-Milheze*, $\frac{1}{2}$ u. O. van *Bakel*, 1 u. van de *Limburgsche* grenzen.

Er heeft hier vroeger eene kapel gestaan, welke door den storm van 9 November 1800 veel geleden heeft. In 1844 is vergunning verleend om deze vervallen kapel tot een kerk te verbouwen.

MILINGHA, voorm. burg in het *Westerkwartier*, prov. *Groningen*, arr. en 2½ u. W. van *Groningen*, kant. en $\frac{1}{2}$ u. W. ten Z. van *Zwischen*, gem. en $\frac{1}{2}$ u. O. N. O. van *Oldekerk*, ten N. van *Faan*, waartoe hij behoorde.

Ter plaatse, waar hij gestaan heeft, ziet men thans eene moderne burg. *Bijma* genaamd, welkers fondamente rusten op het voormalige sloop *Milingha*.

De daartoe behoord hebbende gronden, beslaande eene oppervlakte van 64 bund., waarvan thans 47 bund. 32 v. 50 v. ell., in eigen- dom bezeten worden door *Jonkheer* Mr. **ROELOF ANTONIUS QUINTUS**, woonachtig op den huize *Bijma*, te *Faan*.

MILL of **MIL**, d. in het *Nederambt-van-het-Land-van-Cuyk*, prov. *Noord-Brabant*, *Eerste* distr., arr. en $6\frac{1}{2}$ u. O. van 's *Hertogenbosch*, kant. en 2 u. Z. O. van *Grave*, gem. *Mill-en-St.-Hubert*. Men telt er 23 h. en ruim 1800 inw., die meest in den landbouw hun bestaan vinden.

De inw., die hier op 1 na allen R. K. zijn, onder welken 1330 *Com-munikanter*, maken eene par. uit, welke tot het apost. vic. gen.

van 's *Hertogenbosch*, dek. van *Cuyk*, behoort, en door eenen Pastoor en eenen Kapellaan bediend wordt.

De kerk, aan den H. *Willibrordus* toegewijd, is een ruim gebouw; de buik daarvan is reeds in het begin der vorige eeuw ingevallen. Sedert echter is het koor tot het oefenen der godsdienst in staat gesteld. Na de Hervorming was zij bij de Herv. in gebruik, maar in het jaar 1810 is zij aan de R. K. teruggegeven. Deze kerk heeft eenen niet zeer hoogen toren, en is van een orgel voorzien.

De enkele Herv., die er woont, wordt tot de gem. van *Groen-Mill* gerekend. *MILL* heeft ruim eene eeuw onafgebroken eenen eigen Herv. Predikant gehad, de eerste, daar beroepen in 1649, was *Bernardus Boornovius*, die er in 1649 overleed. Toen *Gerardus van Renssen*, beroepen in 1758, in 1780 overleden was, werd het bij Grave gevoegd.

De dorpschool wordt gemiddeld door een getal van 200 leerlingen bezocht.

In dit dorp staat een oud slot en gewezen adell. goed, *Alden-Driel* genoemd.

De jaarmarkten vallen in Donderdag vóór Palmzondag en Donderdag na den 25 April en de kermis den derden Zondag in September.

MILLEGEN, *MILLIGEN*, *MILLEGEN*, ook wel *MILLEN* gespeld, buurs. in *Zalland*, prov. *Overijssel*, arr., kant. en 3½ u. O. van *Zwolle*, gem. en ¼ u. Z. O. van *Dalfsen*; met 58 h. en 250 inw.

MILLEGEN (HET HUIS-TE-), voorm. adell. h. op de *Neder-Veluwe*, prov. *Gelderland*, distr. *Veluwe*, kw., arr. en 6 u. N. W. van *Arnhem*, kant. en 4½ u. Z. ten O. van *Nijkerk*, gem. en 3 u. O. van *Barneveld*, aan den straatweg van Voorthuizen op Apeldoorn.

Dit landg., thans tot een logement aangelegd, beslaat, met de daartoe behorende bouw- en weidelanden, veld- en boschgrond, een oppervlakte van 100 bund. en wordt thans in eigendom bezeten door den Heer G. *Kets*, woonachtig te Roosendaal.

MILLENAARS-POLDER, pold. in het *Land-van-Heusden*, prov. *Noord-Brabant*, *Tweede* distr., arr. 's *Hertogenbosch*, kant. *Heusden*, gem. *Drongelen-Hagoort-Gansoijen-en-Doeveren*; palende N. aan den *Polder-van-Eethen* en de *Veertig-Morgen-onder-Drongelen*, O. aan den *Polder-van-Eethen* en den *Veerdam-tegen-den-Polder-van-Drongelen*, Z. aan den *Drongelsche-zeedijk*, W. aan den *Kethensche-boezem*.

Deze pold., beslaat, volgens het kadaster, eene oppervlakte van 45 bund. 20 v. r. 9 v. ell., waaronder 41 bund. 57 v. r. 80 v. ell. schotbaar land; en wordt door een steenen sluisje in den zeedijk, wijd 7 palm., voorzien met een drijfdeurtje, op het *Oude-Maasje*, van het overtollige water ontlast. Het zomerpeil is 4 palm. boven A. P. De hoogte der dijken is 3 ell. 8 palm. 7 duim. boven A. P. Het polderbestuur bestaat uit eenen Schout, tevens Secretaris en vier Leden, waarvan tevens een Penningmeester is.

MILLENAARSPOLDER (*POLDERTJE-BOVEN-DE-UITWATERING-VAN-DEN*), poldertje in het *Land-van-Heusden*, prov. *Noord-Brabant*, *Tweede* distr., arr. 's *Hertogenbosch*, kant. *Heusden*, gem. *Drongelen-Hagoort-Gansoijen-en-Doeveren*; palende N. aan den *Drongelsche-Zeedijk*, O. aan het poldertje no. 412, Z. aan het *Oude-Maasje*, W. aan het poldertje no. 410.

Deze pold., behorende tot de zoogenaamde *Maaskampen*, en vóór 1798 bedijkt, beslaat, volgens het kadaster, eene oppervlakte van 10 bund. 38 v. r. 80 v. ell., en wordt door drie houten duikers, wijd 4 palm., 4 palm. en 3 palm. respectievelijk, alle voorzien van drijf-

denrijen, op het Oude-Mansje, van het overvloedige water ontlaat. Het nummerpeil is 5 palm. boven A. P. De hoogte der dijken is 2 ell. tot 2 ell. 2 palm. boven A. P. Zij wordt door den eigenaar bestaand.

MILL-EN-ST.-HUBERT, gem. in het *Nederlandsch-van-het-Leend-on-Guyck*, prov. *Noord-Brabant*, *Eerste distr.*, arr. 's *Hertogenbosch*, kant. *Genne*; palende N. aan Eschoven en aan Cassel, O. aan Beers en aan Haps, Z. aan Waarswy, W. aan Zeeland.

Deze gem. bevat de d. Mill en St. Hubert, en bestaat, eene oppervlakte, volgens het kadaster, van 5818 bund. 89 v. r. 97 v. ell. waaronder 1735 bund. 39 v. r. 97 v. ell. belastbaar land. Men telt er 392 h., bewoond door 475 huisgez., uitmakende eene bevolking van 2000 inw., die meest hun bestaan vinden in den landbouw.

De inw., die, op 1 na, alle R. K. zijn, maken de beide par. van Mill en St. Hubert uit, welke in deze burg. gem. ieder eene kerk hebben.

De enkele Herv., die men er aantreft, worden tot de gem. van *Genne-en-Wil* gerekend.

Men heeft in deze gem. twee scholen, als: eene te Mill en eene te St. Hubert, welke te zamen grondigeld door een getal van 200 leerlingen bezocht worden.

Bij de watersloeden van 1727 en van Januarij 1820 heeft deze gem. groote schade geleden en in 1844 is de Malendijk langs de Beek overstromd.

Het wapen dezer gem. bestaat uit het beeld van den H. *WILHELMUS* van goud.

MILLINGEN, gem. op den *Duffel*, prov. *Gelderland*, distr., arr. en kant. *Nijmegen* (7 k. d., 18 ra. k., 6 s. d.); palende N. aan de *Waal*, O. en Z. aan de Pruisische provincie *Rijnland*, W. aan de gem. *Ubbergen*.

Deze gem. bevat de heerl. *Millingen en Zeeland*, bestaat, volgens het kadaster, eene oppervlakte van 881 bund. 88 v. r. 2 v. ell. waaronder 881 bund. 16 v. r. 60 v. ell. belastbaar land. Men telt er 191 h., bewoond door 251 huisgez., uitmakende eene bevolking van ruim 1400 inw., die meest hun bestaan vinden in de steenfabrieken, van welke men er vijf aantreft, in de visscherij en in den landbouw; terwijl er geen handel dan in gebakken steenen gedreven wordt.

Men heeft in deze gem. meest hoog vruchtbaar bouwland, verkeerende thans in eenen ongelukkigen toestand, als zijnde zeer ligt aan overstroming blootgesteld, welke voortkomen door overloopen van den verlaagden Ooyschen handijk, even boven *Nijmegen* gelegen, waardoor de geheele *Duffel* onderloopt. In het jaar 1850 zijn die dijken 1 ell. 2 palm 3 duim verlaagd, door het polderbestuur van de *Ooy*, welligt ten doel, om dikwijls het buitenwater op het weiland te krijgen, waardoor de bouwlanden in *Mullinges* en de geheele *Duffel* onderloopen en de veldgewassen verongelukkig, zoo als sedert het gezegde jaar reeds onderscheidene malen heeft plaats gehad.

De inw., die er op 60 na, allen R. K. zijn, en onder deze 870 *Communikanten* tellen, maken eene par. uit, welke tot het apost. vie. gem. van 's *Hertogenbosch*, dek. van *Nijmegen*, behoort en door eenen *Pastoor* bediend wordt.

De 60 Herv., die men er aantreft, zijn meestal ambtenaren, die dikwijls door andere afgewisseld worden, en gewoonlijk in de naburige Pruisische gem. *Keeken* te kerk gaan. Vroeger echter bestond hier eene gem., welke tot de klass. en ring van *Nijmegen* behoort. De eerste, die

in deze gem. het leeraarsambt heeft waargenomen, is geweest PHILIPPUS LOBOVICUS FELBACH, hier beroepen in 1620, en in 1628 als Hoogduitsch Predikant naar 's Gravenhage vertrokken.

Men heeft in deze gem. eene school, welke gemiddeld door een getal van 80 leerlingen bezocht wordt.

MILLINGEN, heerl. op den *Duffel*, prov. *Gelderland*, distr., arr. en kant. *Nijmegen*, gem. *Millingen*; palende N. en N. O. aan de Waal, O. aan het Pruisische d. *Bommen*, Z. aan de heerl. *Zoeland*, W. aan *Kekerdom*.

Deze heerl. bevat het d. *Millingen*, benevens eenige verstrooid liggende huizen. Men telt er ongeveer 1500 inw.

MILLINGEN werd in het begin der veertiende eeuw bezeten door *DIEDERICK*, Heer van *Bylandt*, Ridder. *Johan*, Heer van *Bylandt*, Ridder, volgde hem op, die van 1317 tot 1339 gemeld wordt. In 1346 was hij overleden, want *SOPHIA*, vermoedelijk zijne dochter en kleindochter van Heer *DIEDERICK*, bragt de heerl. *MILLINGEN* aan haren man *WILLEN*, Heer van *den Bergh*, die zich reeds in 1346 Heer van *Bylandt* noemde. Sedert dien tijd is deze heerl. bij dat aansienlijke huis gebleven, tot dat zij, in het jaar 1710, bij erfsmaking, in het geslacht van *HOBENZOLLEN-SIGMARINGEN* overging, door hetwelk zij nog voor zeer weinige jaren bezeten werd, als wanneer zij aangekocht is door den Heer *F. C. COLYBRANDEN*, te *Zutphen*, die haar nog bezit.

Het d. *MILLINGEN*, waarschijnlijk oudtijds *MELGARDS* geheeten, ligt 2 u. O. van *Nijmegen*, aan de *Waal*, op het niterste punt der provincie, aan de *Cleefsche* grenzen. Naar sommigen willen zoude dit dorp zijnen naam te danken hebben aan eene mijlpaal, welken de *Romeinen* hier zouden geplaatst hebben en waarnaar zij die *MILLI* zouden genoemd hebben, hetwelk later in den *Hollandsche* naam *MILLINGEN* overgegaan is. Ook meent men dat van hier een *Romeinsche* weg naar *Castra Vetera* kan geloopt hebben. Men telt er in de kom van het d. 40 h. en ruim 200 inw.

De kerk aan *Onze-Lieve-Vrouw-Hemelsvaart* toegewijd, moet een zeer oud gebouw zijn, daar wij lezen: dat in het jaar 720 Graaf *ESNOIRS* de kerk van *O. L. Vrouw* in villa *MILLINGEN*, in de *Gouw Dullen*, aan de kerk van *St. Petrus*, te *Rinderen* onderwierp. De inhoud van den brief, zoo niet de brief zelve, is echt, hetwelk blijkt uit het leven van *WILLIBROED*, alwaar gezegd wordt, dat, » Graaf *ESNOIRS* hem goederen te *Rivera* (*Rinderen*), en de kerk van *MILLINGEN* gaf. Ook in 793 werden goederen te *MILLINGEN* gelegen, aan de *Abdij Laurenham* opgedragen. Die kerk heeft eenen spitsen toren en is van een orgel voorzien. Thans, 1845, is hier eene nieuwe *R. K.* kerk aanbesteed.

Men had hier vroeger een oud adell. huis, het *Huis-te-Millingen* geheeten.

De kermis valt in den 15 September.

Den 7 Februarij 1799 viel er, even beneden het dorp *MILLINGEN*, eene breuk in den dijk, welke wel 60 voeten wijde had en ten tijde van de inbraak op 35 à 36 voeten diepte gerekend werd. Alle de landen van den *Millingsche* polder, waren als onder het sand begraven en 15 huizen en schuren geheel weg, meer andere zwaar beschadigd en veel vee verdrinken.

Bij den eersten dooi en het losgaan der rivier, ontstonden er in Januarij 1809, in den bandijk, aan het boveinde van het d. *MILLINGEN*, twee gevaarlijke verzinkingen, zoo dat men alle vrees had,

dat er op deze plaats eene doorbraak in den dijk volgen zoude; althans het scheen in den beginne, dat alle moeite, om den dijk te behouden, vergeefs zou zijn, waarom ook ieder zich met de vlugt zocht te redden. Drie wakkere jongelingen echter, met name JAN TUISSES, R. ARETZ Gz. en AAN. DRIESSEN, waagden moedig hun leven en begaven zich buitendijks, te water, ten einde de openingen zoo veel mogelijk met mest toe te stoppen en den dijk op te graven, waardoor de openingen gestopt werden en deze twee gevaarlijke plaatsen aan de buiten en binnenzijde des dijks met tuinen en palen konden worden bekist, waardoor dus ook de dijk is behouden gebleven.

Bij den watervloed van Januarij 1820 liep dit dorp weder gevaar van geheel verwoest te worden, door welke ramp het echter nog gelukkig beveiligd bleef.

MILLINGEN, MELLINGEN of MILLESSEN, buurs. op de *Middel-Veluwe*, prov. *Gelderland*, distr. *Veluwe*, arr. en 7 u. N. van *Arnhem*, kant. en 5 u. W. van *Apeldoorn*, aan den straatweg van *Apeldoorn* op Voorthuizen.

Ook dit geh. zou, naar men wil, op de zelfde wijze als het d. *Millingen* (zie het vorige art.) zijnen naam bekomen hebben.

MILLINGEN (HUIS-TE-), voorm. adell. h. op den *Duffel*, prov. *Gelderland*, distr., arr., kant. en 2 u. Z. van *Nijmegen*, gem. *Millingen*, omtrent 6 min. boven het punt der tegenwoordige scheiding van *Waal* en *Rijn*.

Toen de Franschen, in 1672, deze streken overmeesterden, had men zijne voornaamste goederen in dit kasteel geborgen, en de brug opgehaald; gesommeerd om deze neder te laten, zonder dat men daaraan gevolg gaf, werd het plat geschoten. In 1768 zag men van den ouden bouw niets, dan de hoofdmuren. Het een en ander is door den stroom verzwolgen.

In het KASTEEL-VAN-MILLINGEN, dat later als ambts huis voorkwam, was eene kapel, Gode toegewijd, onder aanroeping van tien duizend Martelaren.

MILLINGEN (POLDER-VAN-) of MILLINGSCHÉ-POLDER, pold. op den *Duffel*, prov. *Gelderland*, distr., arr. en kant. van *Nijmegen*, gem. *Millingen*. — Deze pold. telt tien boerderijen. Het polderbestuur bestaat uit drie leden.

MILORA, eil. in *Oost-Indië*, in den *Moluksche-Archipel*, tusschen *Ternate* en *Tidor*.

MILSBEEK, b. in *Opper-Gelder*, prov. *Limburg*, distr. arr. en 15½ u. N. W. van *Roermonde*, kant. en ½ u. W. van *Gennep*, gem. en ½ u. Z. O. van *Ottersum*, een gedeelte van het geh. *St. Johannesberg-met-Milsbeek* uitmakende.

MILSCHOT of MILVOIRT, geh. in de souvereine heerl. *Gemert*, prov. *Noord-Brabant*, *Derde* distr., arr. en 4½ u. N. O. van *Eindhoven*, kant. en 1½ u. N. ten O. van *Helmond*, gem. en ½ u. van *Gemert*, aan de *Esperloop*; met 10 h. en 50 inw.

MIMDEN (POLDER-VAN-), voorm. pold. in het eil. *Tholen*, prov. *Zeeland*, onder *Scherpenisse*.

Deze pold. is in het jaar 1550 of 1552 ondergeloopen, sedert niet weder beverscht en alzoo verloren gebleven.

MIN (DE) of DE LIEFDE, water in de bar. van *Asperen*, prov. *Zuid-Holland*, dat, uit de *Linge* voortkomende, met eene bogt naar het Noordwesten loopende, de stad *Asperen* in twee deelen snijdt en bij de *Beggijns-poort* in de stadsgracht eindigt, welke stadsgracht in de *Linge* schiet.

MIN (DE) of de *Minstron*, water in het *Nederkwartier* der prov. *Utrecht*, dat, $\frac{1}{2}$ u. O. van *Utrecht*, onder den naam van *Vosselaar*, uit den *Kromme-Rijs* voortkomt, met eene westelijke rigting benoorden den *Galgewerd* en den *Minsweerd* voortloopt, voorts eerst eene zuidwestelijke en eindelijk eene westelijke strekking aanneemt, om bij de stad *Utrecht* weder in den *Kromme-Rijs* te vallen.

MINA (DEL-), naam, welken men weleens bij verkorting geeft aan het fort *St. GEORGE-DEL-MINA*, in *Afrika*, in *Opper-Guinea*, aan de *Goudkust*. Zie *GEORGE-DEL-MINA (St.)*.

MINANGA, d. in *Oost-Indië*, op het *Moluksche* eil. *Pangasare*, in de *Zee-van-Celebes*.

MINAPIN, berg in *Oost-Indië*, op het *Sundasche* eil. *Bangka*, op de *Zuidwestkust*, aan welks voet eene kleine stad ligt.

MINDALA, berg in *Oost-Indië*, op het *Sundasche* eil. *Java*, resid. *Buitenzorg*, distr. *Tjibinong*.

MINDERBROEDERS-KLOOSTER, voorm. kloost. van den regel der *Observanten*, te *Alkmaar*, op het *Heiligenveld*, welke plaats dien naam gekregen had, omdat aldaar, vóór de aankomst der *Minderbroeders*, zeven *Priesters* een godvruchtig en christelijk leven bij elkander leidden.

JACOB DE LA TORRE en meer andere schrijvers stellen de stichting van dit konvent op den 12 Februarij 1447. Maar een oud geschreven boek der provincie *Kenlen*, waarvan *LUCAS WADDINGUS* in zijne *Jaarboeken* gewaagt, brengt de stichting op het jaar 1448. »En dit», zegt de zelfde schrijver, »houde ik voor waarschijnlijker, om den brief van »*FILIPS den Goede*, door welken brief de gemelde Hertog dit huis in »genoemd jaar 1448 onder zijne bescherming neemt.»

In het jaar 1572 werden de kloosterlingen van daar naar *Enkhuizen* gebragt, daar zij den 24 Junij van dat jaar, om de belijdenis van het oude geloof, wreedelijk gedood werden.

Het klooster, dat 125 jaren gestaan had, werd ook in het zelfde jaar afgebroken, en de plaats daar het gestaan heeft, wordt nog het *Monnikenerf* genoemd.

MINDERBROEDERS-KLOOSTER, voorm. kloost. te *Amsterdam*, op den *Oudezijds-Achterburgwal*, op den zuiderhoek van de *Molensteeg*, strekkende achter tot op den *Zeedijk* en aan de *Nieuwemarkt*, en in de breedte tot voorbij daar tegenwoordig de *Monnekestraat* en de *Bloedstraat* zijn. Dit klooster werd in het jaar 1403 door *Minderbroeders Gaudentes* gesticht; doch nadat zij het omtrent honderd en vijftig jaren bewoond hadden, hebben zij het aan de *Minderbroeders Observanten* overgegeven.

Deze *Observanten* waren, in 1462, onder het bestier van een' hunner *Broederen*, *JAN BRUGMAN* genoemd, tegen wil en dank van de *Regering*, in de stad gedrongen, ondersteund wordende door eenen *JELIS KRABELLEN* of *GILLIS CABOTRE*, Raad van Hertog *KAREL van Bourgondië*, die, als medestadhouder, hem met brieven van voorschrijving, ten behoeve dezzer *Monniken*, had begunstigd.

Zoo haast deze *Monniken* in de stad waren, hebben zij dadelijk kerk en klooster gesticht, of eigenlijk, 't huys der *Gaudentes*, in een klooster veranderd, van zulk eenen grooten omtrek, als er nog geen in de stad was. *HENDRIK KOEMANS VAN DER SCHELLINK*, een rijk burger, heeft veel tot den opbouw van het klooster toegebragt, zijnde hij vervolgens, ter vergelding hiervoor, in de kloosterkerk begraven.

Dat de *Observanten* vervolgens, in weerwil van het voorgevallene bij hunne komst, de gunst der *Regering* hebben weten te winnen, is zonder twijfel; want zij werden met het meten der olie begunstigd en

den hierdraggers werd bij hunne ordonnantie belast, hen om Gods wille te bedienen.

Tijdens het bestuur van Filips II, Koning van Spanje, stond dit klooster in een zeer ongunstig licht bij de burgerij, wijl het de voorname plaats was, waar over het vervolgen der Onroomschen beraadslaagd werd. Men was er insgelijks gewoon, kennis van de ketterij te nemen en het geregt hield er, na het uitvoeren der vonnissen, den maaltijd met de kloosterlingen, welk maal bij de gemeente onder den naam van bloedmaal bekend was. Wel bewust van den baat der menigte, ontvingen de kloosterlingen, in den zomer van 1566, veertig gewapende manschappen, om hen te beschermen. Dan, dit kon niet heletten, det vele Gereformeerden, den 26 September van genoemd jaar, bijeen schoolden en het klooster plunderden. Bij de overeenkomst van 30 September daaraan volgende, door den Magistraat met de Gereformeerde burgers aangegaan, werd de kerk van het MINDERBROEDERS-KLOOSTER ter oefening der Hervormde leer afgestaan; maar zij werd door hen weder in Januarij 1567 ontruimd.

In het jaar 1578 werd dit klooster, na in Mei 1567 door toedoen van de Noircarnes hersteld te zijn, ten tweede male geplunderd, zijnde alvorens de Monniken ter stad uitgezet. Later is het afgebroken, ten deele in burgerhuizen veranderd en eenige straten daardoor geleid, zoodat daarvan niets is overgebleven, dan eenige oude huisjes of celletjes, achter de huizen ten Zuiden der Bloedstraat, die in het jaar 1662 door brand zijn verteerd. De straten, daardoor gesloten, zijn de gemelde Bloedstraat, van den Bloedraad en de Bloedkamer, welke eertijds in dit klooster gehouden en waardoor veel onregtvaardig bloed is vergoten, den naam ontleend hebbende; alsmede de Monnikenstraat naar deze Monniken aldus geheeten, welker einde men zelf tot omtrent het jaar 1662, het Monniken-kakhuys plagt te noemen.

Op den hoek van den *Achterburgwal* en de *Monnikenstraat*, staat nog heden in den muur van een der huizen een steenen beeldje, ter grootte van ongeveer 6 Ned. palmen, in de kleeding van een Franciskaner Monnik. Of dit beeldje nog uit de roomsche tijden afstamt, valt echter te betwijfelen, waarschijnlijk is het er later gesteld. Niettemin schijnt het vrij oud te zijn.

MINDERBROEDERS-KLOOSTER, voorm. kloost. te *Breda*, in de *Nieuwstraat*. Dit klooster was vroeger het *Huis-van-Assendelft*. Zie *ASSEDELFT*.

MINDERBROEDERS-KLOOSTER, voorm. klooster te *Deventer*.

Dit klooster, meestal *TEN-BROEKEN* of liever *TEN-BREUREN* genoemd, hetwelk een ruim en wijd erf besloeg, was een heerlijk gebouw, van hetwelk thans niets overig is, behalve de kerk, en weinige huizen. *ELEONORA*, dochter van *EDUARDUS*, Koning van *Engeland*, en huisvrouw van *REINOLD II*, Graaf van *Gelder*, heeft het omtrent het jaar 1535 voor de konventuele Minderbroeders opgetimmerd en *TER-BREUREN* genoemd, want in dat gemelde jaar, was *Deventer*, met geheel *Overijssel*, in handen van den gemelden *REINOLD*, wien het door den Bisschop van *Utrecht* in pand gegeven was. De voornoemde broeders hebben dat klooster bewoond, tot het jaar 1569, want in het gemelde jaar, 'sdaags voor de *H. II. JOHANNES* en *PAULUS*, werd hun de keur gegeven, van zich tot eene strengere onderhouding van hunnen regel te verbinden of te vertrekken.

Zij kozen het laatste, want als zij, terwijl zij de vespers in het koor zongen, verwittigd werden dat broeder *ANGELUS VAN AVERUA*, door

PIUS IV tot Pauselijke Commissaris aangesteld, aangekomen was, hebben zij de Kerkelijke dienst gestaakt, en zijn gevlugt. De Observanten, het klooster naar hunnen wensch dus ledig vindende, zijn er ingetrokken, en zoo lang gebleven, tot dat zij bij de Hervorming ook verdreven zijn. De kerk is sedert het jaar 1805 weder bij de R. K. in gebruik.

MINDERBROEDERS-KLOOSTER, voorm. kloost. te *Dordrecht*, in de *Vriesestraat*.

Het was reeds vóór het jaar 1252 gesticht, blijkens een handvest aldaar gegeven door *FLOIS van Holland*, Koning *WILLEMS* broeder, Dingsdag na den Zondag van jubilate in het jaar onzes Heeren 1252.

De kerk, een heerlijk en voortreffelijk gebouw, was grooter en ruimer dan de Augustijnekerk te dier stede. In deze kerk stonden drie altaren.

Den 2 Julij 1502 gaf Hertog *FILIPS* zijne toestemming, om het klooster der Minderbroeders te Dordrecht te hervormen. Dit hervormen heeft de Abt van Egmond, met zijne medestanders, uitgevoerd ten overstaan van den Stadhouder van Holland, en andere personen van aanzien. Uit kracht van deze hervorming zijn er Observanten in het klooster der Minderbroeders gesteld, en is hun wel duidelijk bevolen, de goede stad Dordrecht en hare oude voorregten, aangaande de gilden en neringen niet te moeijen of te verkorten, of dien aangaande eenige nieuwigheid in te voeren.

In het jaar 1578 is de kerk van dit klooster afgebroken en door den hof eene straat getrokken, thans de *Nieuwe of Korte-Breedstraat* geheeten. De overige gebouwen werden in het jaar 1622 tot 1624 tot een *OUDE-MANNEBUIJS* ingerigt, maar dienen sedert omtrent zestig jaren tot eene *DIACONIESCHOOL*.

MINDERBROEDERS-KLOOSTER, voorm. kloost., prov. *Friesland*, kw. *Oostergoo*, bij en in de stad *Leeuwarden*. Zie *GALLIËN*.

MINDERBROEDERS-KLOOSTER, voorm. kloost. te *Groningen*, in de *Zwaanestraat*. Zie *BROEKEN (TEN-)*.

MINDERBROEDERS-KLOOSTER, voorm. kloost. te *Haarlem*, op het *Groote-Heiligeland*.

Dit kloost., hetwelk het geheele blok begreep van de Minderbroedersteeg aan wederzijden tot aan de stadsvest, was gebouwd op stadskosten, met toestemming van *FILIPS den Goede*, Hertog van *Bourgondië*, en Paus *NICOLAAS V*, die stierf, voor dat de bulle in gereedheid was, waardoor zij door en op naam van zijnen opvolger, *CALIXTUS*, is uitgegeven in den jare 1445. Alzoo deze Menniken, volgens hunnen regel, geene goederen mogten bezitten, en van aalmoezen leven moesten, die zij aan de deuren bedelden, heeft hun klooster op stads kosten moeten gebouwd worden, en is voltooid in 1456. Deze Menniken hebben hier gewoond den tijd van honderd een en twintig jaren, dat is van het jaar 1456 tot 1577, wordende het, met meer anderen, door soldaten, die in oploop waren geraakt, op Sacramentsdag van het jaar 1578, geplunderd.

Op gemelden dag drongen omtrent honderd soldaten in het klooster, met groote woede en geweld; vielen, ten eersten, in de kerk, op het hoog altaar aan, brekende en aan stukken slaande al wat voor handen was. Het groote beeld van *Sv. FRANCISCUS*, en van de *H. BARBARA*, staande ter zijde van dit altaar, rukten zij van boven neer en hakten dit aan stukken. De kostbare schildersj, boven dit altaar, verbeeldende de afnemng van onzen Heer aan het kruis, en den *H. vader FRANCISCUS*, daar onder knielende, met uitgestrekte

armen, om het te omhelzen, scheurden zij aan stukken. Op de zelfwijze handelde zij aan het altaar aan de zuidzijde, daar mede eene knistige schilderij boven stond, verbeeldende eenen Serafijn in de lucht onder welke de H. vader FRANCISCUS biddende, en de H. vijf wonden op vaagende, dat van groote waarde was. De andere schilderijen en beelden ondergingen het zelfde lot, zoodat alle de vijf altaren bedorven vernield werden. De misgewaden en andere ornamenten, die bekomen konden, scheurden zij aan stukken of namen die men. Na het vertrek van dien verwoeden hoop, vertrokken eenige Pat naar Brabant, anderen naar Keulen, daar zij in andere kloosters van hunne order aangenomen werden.

Later is dit klooster tot het St. ELIZABETHS-GASTHUIS vertimmerd waartoe het nog dient.

MINDERBROEDERS-KLOOSTER, voorm. kloost. te *Harderwijk* tegenover het raadhuis. Het was omtrent 1359 gesticht door ELEANOR VAN ENGELAND, die eerst na den dood van haren gemaal Hertog RAYMOND daarin Monniken van de Franciskanerorde, ook Graauwe Monniken genaamd, zoude geplaatst hebben.

Dit klooster had eene aanzienlijke kerk en dubbel kerkhof, was met aanmerkelijke inkomsten en giften bedeeld. De Hertog van Aerschoten schonk het aan de broeders Observanten en deed het vergrooten. In 1372, bij de verovering der stad werd het geheel uitgeplunderd, de Monniken gevangen genomen, en de gebouwen eindelijk geheel door vuur verwoest. Later werd een gedeelte van het erf afgestaan tot bouwen van eene CONCERTZAAL.

MINDERBROEDERS-KLOOSTER, voorm. kloost. te 's Hertogenbosch aan de Markt. Het werd bewoond door Minderbroeders van de orde van den H. FRANCISCUS VAN ASSISE, en was in het jaar 1228, of kort daarop gebouwd. In het jaar 1265 brandde het geheel of ten deele af, doch later is het weder opgebouwd. Bij het veroveren der stad in het jaar 1629 er uitgejaagd, hebben de Monniken te Megen hun klooster hersteld, hetwelk in het laatst der vorige eeuw ook weder vernietigd.

Op den grond van dit klooster, hetwelk in het jaar 1641 verkocht was, waren van tijd tot tijd burgerwoningen gebouwd, een gedeelte daarvan was echter staande gebleven, hetwelk tot eene stallen gebruikt werd. Dit gedeelte werd later ook zoo bouwvallig, dat de Regering den eigenaren gelastte het af te breken. De grond werd in het gemelde jaar verkocht, en met verscheidene burgerwoningen betimmerd. De Regering liet deze straat terstond met steenen beleggen. Zij wordt thans de Nieuwe-Minderbroedersstraat genoemd.

MINDERBROEDERS-KLOOSTER, voorm. kloost. te *Maastricht*, pro *Limburg*, op den *Minderbroeders-berg*, aan de *Tongerschestraat*. **FRANCISKANER-KLOOSTER.**

MINDERBROEDERS-KLOOSTER, voorm. kloost. te *Middelburg* oorspronkelijk het huis der Tempelheeren, op den *Kurtenburgt* naast de abdij, waar nu de koopmansbeurs de Boogaardstraat en de huizen tusschen aan de Balans gevonden worden. Het werd na de vernietiging der orde in 1512 gekocht door de Heeren van Borssele en gegeven aan broeders van den derden regel van St. FRANCISCUS, die onder den naam Terwen bekend waren en zich tot dus ver te Duinhoek aan de duinen hadden opgehouden. Zij moesten, het geheele jaar door, des morgens te 8 ure de mis lezen op het stadhuis, waarvoor de stad jaarlijks 5 pond (50 guld.) betaalde en nog 2 pond (12 guld.) voor de behoeften. In 1713 de wetvermaking had dit eveneens plaats en hiervoor ontvangen zij 4 st

vijnschen wijn. In hun klooster hield de Regering meermalen plegtige maaltijden; onder anderen, den 20 Febrnarij 1574, na de overgave der stad, den Schermaaltijd. Den volgenden dag vertrokken de Broeders met de Geestelijken uit de abdij, de Kanunniken van St. PIETER enz. De erve van het klooster is 15 November 1578, 1 April 1581 en 28 April 1582 gedeeltelijk uitgegeven ter betimmering door bijzondere personen. Het klooster werd in 1571 door eene pestziekte bezocht, nadat in 1566 de kerk veel had geleden van de beeldenstormers, die de Heiligen, de Engelen en zelfs de houten wolk boven het hoogaltaar verbroken hadden.

MINDERBROEDERS-KLOOSTER, voorm. kloost. te *Nijmegen*. Zie **OBSERVANTEN (KLOOSTER DER-)**.

MINDERBROEDERSKLOOSTER, voorm. kloost. in *Rijnland*, prov. *Zuid-Holland*, nabij *Leyden*, in den *Waard*, tusschen de *Zijl- en Hooge-Woerdsporten*, aan den *Nieuwen Rijn*.

In het jaar 1445 verkregen de Minderbroeders verlof, om aldaar een klooster te bouwen en er naar den regel, gelijk door de Observanten van St. Omer en van Ter Goude gedaan werd, te leven. Met dit beding nogtans, dat er indien zij naar den regel niet leefden, andere Monniken van de zelfde orde, die beter den regel opvolgden, in hunne plaats gesteld zouden worden, en indien er zoodanige niet voorhanden mogten zijn, dat dan het voorschreven konvent, met de goederen daar aan behoorende, met overleg van den Raad der stad Leyden, en van den Prior van Warmond, gegeven zouden worden aan de stadsarmen.

Het is ook, volgens **ONLEES**, op dit beding getimmerd, dat, indien de Monniken, hetzij uit eigen wil, hetzij door den oorlog gedwongen, het klooster verlieten, en dus hunne kerkdiensten lieten stil staan, de goederen die daaraan gegeven werden, ten dienste van den armen besteed zouden worden. Het was een prachtig en wijsch gebouw, en had groote inkomsten.

De Minderbroeders hebben daar gewoond tot den 1 Augustus 1571, op welken dag zij, benevens de andere kloosterlingen, verdreven zijn, terwijl hun klooster werd afgebroken.

In het jaar 1487 is **ANTONIUS RAASVELD** Gardiaan van dit klooster en Commissaris van de provincie Holland geweest. In de jaarboeken van **WADDTGUS** vindt men aangeteekend, dat de Minderbroeders, in het jaar 1327, hier een kapittel van hunne provincie gehouden hebben. In de laatste uitlegging van de stad Leyden heeft men nog eenig vervallen muurwerk van dit klooster gevonden, naderhand is alles ten deele onder de stadsvesten en den singel, die om de vesten loopt, begraven, ten deele in hoven en moestuinen veranderd.

MINDERBROEDERS-KLOOSTER, voorm. kloost. te *Utrecht*, op het *St. Jansplein*. Dit kloost. werd gesticht in het jaar 1246. Vóór dien tijd stond aldaar een kloosterhuis, hetwelk den Proost van St. Janskerk toebehoorde, doch deze verkocht het in het jaar 1247 aan de Franciskaners, welke door vermeerdering van stichtingen ook hun klooster hebben vergroot. Met de verandering, door de hervorming voorgevallen, zijn de Minderbroeders verdreven, en **PETRUS DATHENUS** heeft, in den jare 1571, in deze kerk allereerst de Hervormde godsdienst verkondigd. Doch, nadat de groote kerk, in den jare 1581, aan de Gereformeerden was ingeruimd, is de Minderbroeders-kerk, benevens de naburige kerk Jeruzalem, tot den grond toe afgebroken; doch het klooster is veranderd, ten deele in een stads **AMMUNITIEHUIS** en **LOGIAAL** of **het ZEGELHUIS**, en voor het grootste gedeelte tot eene **VERGADERPLAATS**

MINEBACH, geh. in de landmeijertij van *Schuttringen*, van het balj. van *Luxemburg*, grooth. *Luxemburg*. Zie *MUNSBACH*.

MINGARSBERG, geh. in het *Land-van-Falkenburg*, prov. *Limburg*, distr. en $\frac{3}{4}$ u. N. O. van *Maastricht*, kant. en 1 u. N. W. van *Heerlen*, gem. en 10 min. W. van *Voerendaal*; met 6 h. en 80 inw.

MINGIR of **MINGIR**, d. in *Oost-Indië*, op het *Sundasche* eil. *Java*, resid. *Kadoe*, ads. res. *Magellang*. In 1828 is aldaar eene sterkte aangelegd.

Den 11 Julij 1828 zag de Luitenant-Kolonel *LEZZ* er eene aanzienlijke wel gekleede vijandelijke magt, op eenen verren afstand zijne positie voorbijtrekken, die echter geen voornemen scheen te hebben, hem te willen aanvallen. Dit belette den Overste nogthans niet, om van zijnen kant eenen aanval te doen, en, na ten dien einde een gedeelte der vijfde mobiele colonne van den Majoor en *DUBBELL* naar 's vijands centrum, en de jagers naar zijnen regtervleugel te hebben doen marcheren, werd hij spoedig aan het wijken gebragt. De Adjutant *WEIMAN* werd intusschen met een peloton, in eene dessa, in hinderlaag gelegd, in de hoop dat, bij het terugtrekken onzer troepen, de vijand, die hem gewoonlijk eenigzins volgt, overvallen zoude kunnen worden. Kenigen tijd daarna wezenlijk opkomende, wantrouwde hij die dessa, maar dit peloton had niettemin gelegenheid, om met de jagers en hulptroepen van den Luitenant *SICZUS*, met het beste gevolg te kunnen ageren, en den vijand met verlies te verdrifven, die dan ook daarna niet meer terugkeerde. Aan de overzijde der *Progo* vertoonden zich middelerwijl ook eenige muitelingen, die almede spoedig, ten gevolge van eenige worpen uit den, in de redoute reeds in hatterij geplaatsten, houwtiser, verdwenen.

MINGOPPO, d. in *Oost-Indië*, op het *Sundasche* eil. *Sumatra*, resid. *Padang*, in de *Padangsche-Benedenlanden*.

MINJONGSANG, oud d. in *Oost-Indië*, op het *Sundasche* eil. *Java*, lands. *Soekapoera*.

MINKELOOS (DE), geh. in den *Ablasserwaard*, prov. *Zuid-Holland*, arr. *Gorinchem*, gedeeltelijk kant. *Gorinchem*, gem. en 20 min. N. van *Hoog-Blokland*, gedeeltelijk kant. en 4 u. O. van *Sliedrecht*, gem. *Noordeloos-en-Over-Slingeland*; met 7 h. en 46 inw., onder welke 2 h. en 14 inw., onder *Hoog-Blokland*, en 5 h. en 54 inw., onder *Noordeloos-en-Over-Slingeland*.

MINLAON, eil. in *Oost-Indië*, in de *Indische Zee*, aan de Westkust van *Sumatra*.

MINNEMA of **MINNEMA-HUIS**, voorm. adell. h., prov. *Friesland*, kw. *Oostergoo*, te *Leeuwarden*, op de *Korenmarkt*, aan den hoek van de *Minnemastraat*, thans het *Logement de NIZUWE-DOULEN*.

MINNEMA, stins, prov. *Friesland*, kw. *Zevenwouden*, griet. *Gaasterland*, arr. en 4 u. Z. ten W. van *Sneek*, kant. en 3 u. N. ten W. van de *Lemmer*, in *Harich*.

Deze stins bestaat nog in haren alouden vorm en is thans het achterhuis der pastorie, en wel het studeervertrek van den Predikant.

MINNEMA, voorm. state, prov. *Friesland*, kw. *Westergoo*, griet. *Wonseradeel*, arr. en $\frac{3}{4}$ u. N. W. van *Sneek*, kant. en bijna 2 u. N. ten W. van *Bolsward*, 15 min. N. W. van *Arum*, waartoe zij behoorde.

MINNERTSGA, oudtijds ook **MINNERTSKERK** genoemd, d., prov. *Friesland*, kw. *Westergoo*, griet. *Barradeel*, arr. en 3 u. W. van *Leeuwarden*, kant. en 3 u. O. N. O. van *Harlingen*.

Het is het oostelijkste dorp der grietenij, en grenst ten N. aan St. *Jacobi-Parochie* (griet. het *Bildt*), ten Z. O. aan *Wier* en *Berlikum*

uiterste wilbeschikking een fonds heeft opgericht, bestaande uit de helft der opbrengsten van zekere te Castricum en Limmen gelegene landerijen, voor **MIRKATSA** jaarlijks 70 of 80 gulden bedragende, en volgens testament van 1820 bestemd tot toelagen aan weduwen van Predikanten van **MINKASSA**, die sedert zijn emeritaat in deze gem. werkzaam geweest zijn of nog zullen zijn, en bij ontsleepenis van de zoodanigen, tot ondersteuning van behoeftige weduwen, Leden dezer gemeente zijnde. Ook is door dezen milden gever een fonds opgericht ten nutte der geheele vaderlandsche kerk, om twee jongelingen, uit den fatsoenlijken burgerstand, liefst uit Friesland, en bij voorkeur uit Franeker, in de godgeleerdheid te laten studeren, aan het Athenaeum te Franeker of aan eene andere vaderlandsche hoogeschool, ten einde het predikambt te kunnen waarnemen, bij het Nederduitsch Hervorind kerkgenootschap. Onder de later hier gestaan hebbende Predikanten verdient vermelding de door zijne schriften beroemden **GUARDUS BASTIEN RADDINGIUS**, die in 1795 als Proponent herwaarts kwam, en in het jaar 1796 naar Schildwolde beroepen werd.

De kerk is een hoog en hecht gebouw, met eenen swaren steenen toren daar voor, waarop vroeger eene naaldspits zoude gestaan hebben, die door eenen storm, in 1590, moet zijn afgeworpen en niet weder is herbouwd, zoodat de toren thans eene spits met een huisdak heeft. In dezen toren hangen twee klokken, waarvan de grootste een zeer zwaar geluid heeft. Zij is versierd met vele familiewapenen en namen en draagt het jaartal 1648. De kleine klok prijkt mede met wapenen en namen en is volgens het opschrift gegoten te Eekhuizen in 1765. Op eenen, aan den voet van dezen toren, ingemetselden ruwen zandsteen, worden de volgende, in reliëf uitgehouwen, moeijlijk te lezen, woorden gevonden:

In 't laez dē In **W** en **D**jaez.
 Des **S**ondachs vooz **S**te **D**esiberius dach openbaez
 Dit werck te wercken.
 Got laetz door sij — Heilige naem.
 Dagtelic in ere staen — Amen!

In de kerk is een nitmuntend orgel, hebbende twee handklavieren, een aangehangen pedaal en twintig stemmen, gemaakt door **ALBERTUS ANTONIUS HINSEN**, Orgelmaker te Groningen. Dit orgel is bekostigd gedeeltelijk uit een legaat van **RINCKE WIJBBENS**, vroeger woonachtig te **MINKRETTGA**, gedeeltelijk uit een legaat van den Secretaris **J. GEBLOFSMA**. De kerk zoude, volgens de meening van sommigen, oudtijds aan den **H. BARTHOLOMEUS**, volgens die van anderen aan den **H. MARTINUS** zijn toegewijd. Zij moet onder het dekenschap van *Sexbierum* behoord hebben. In de grafkelders zijn onderscheidene leden van het vermaarde, nu sedert lang uitgestorven, geslacht der **HERMANS**'s bijgezet, gelijk ook leden van de familie **DAMBIZ** enz.

Dit dorp had oudtijds eene talrijke R. K. geestelijkheid, tot welker onderhoud, blijkens de beneficiaal boeken van het Friesch Charterboek, de opbrengsten van een groot aantal der beste onder dit dorp enz. gelegen, thans aan onderscheidene behoorende landerijen strekten. Die opbrengsten bereikten toen (1543) nauwelijks het tiende gedeelte van de tegenwoordige. Elders vindt men aangeteekend, dat de opbrengsten zouden zijn geweest, voor den Pastoor 140 goudgulden (210 guld.), voor den Vicaris 100 goudgulden (150 guld.), voor twee Prebendarissen ieder 100 goudgulden (150 guld.) en voor den Koster

Het is de geboorteplaats van onderscheidene der HERMANA's, van welke een HESSEL HERMANA, de achtste Potestaat van Friesland geweest is, en OTTO HERMANA, alsmede HESSEL-HERMANA, die Bevelhebbers bij de kruistogten geweest zijn.

De kermis valt aldaar in den eersten Vrijdag in September.

MINO, d. in *Oost-Indië*, op het *Sundaasche* eil. *Java*, resid. *Kadoe*, ads. res. *Magelang*.

MINOLTSMA, voorn. state, prov. *Friesland*, kw. *Oostergoo*, griet. *West-Dongeradeel*, arr. en 4 u. N. O. van *Leeuwarden*, kant. op $1\frac{1}{2}$ u. Z. O. van *Holwerd*, ten O. van het d. *Bornwerd*.

Het was in de zeventiende eeuw eens fraaije plaats, versierd met eene aanzienlijke, uit het water opgehaalde, luizing, alwaar in 1488 woonde Jwv АНВА. In 1847 stierf aldaar Luts MINOLNA, de huisvrouw van Simeon АНВА, Olderman te *Dockum*.

Ter plaatse, waar zij gestaan heeft, siet men thans eens boerderij. De daartoe behoord hebbende gronden, beaands eene oppervlakte van 10 bund. 80 v. r., worden thans in eigendom bezeten door den Heer Pietra HERMANA CATO, woonachtig te *Leeuwarden*.

MINOREH of MINORAN, distr. in *Oost-Indië*, op het *Sundaasche* eil. *Java*, resid. *Kadoe*, reg. *Magelang*.

In dit distr. staat het allesins belangrijk gedenkteeken *Boro-Boedho*. Ook heeft men er, ten Z. van de hoofdplaats van den zelfden naam, een gebergte, waaruit men kalk graaft, welke zeer geroemd wordt.

MINOREH of MINORAN, vlek in *Oost-Indië*, op het *Sundaasche* eil. *Java*, resid. *Kadoe*, reg. en 10 palen Z. W. van *Magelang*, aan den noordelijken voet van de bergketen, welke Baglen van deze residentie scheidt, ter hoogte van 880 Rijnlandsche voeten, boven de oppervlakte der see gelegen.

Deze plaats is belangrijk, omdat zich aldaar Duzo Nasono, den 28 Maart 1839, heeft moeten gevangen geven, welke gebeurtenis aan den vijfjarigen oorlog op *Java* een einde maakte.

MINSWEERD (DE), streek lands in het *Nederkwartier* der prov. *Utrecht*, arr. en kant. *Utrecht*, gedeeltelijk gem. *Utrecht*, gedeeltelijk gem. *de Bilt*; palende N. aan het *Vossegat*, Z. O. aan den *Galgeweerd*, Z. W. aan *Abstede*, W. aan de *Min*.

MINTAO of MINTRO, st. in *Oost-Indië*, op het *Sundaasche* eil. *Bangka*. Zie *MINTOK*.

MINTJERIE of MINTJONAN, berg in *Oost-Indië*, op het *Sundaasche* eil. *Java*, ads. res. *Buitenzorg*, dist. *Parong*.

MINTJERIE (DE) of DE MINTJONAN, riv. in *Oost-Indië*, op het *Sundaasche* eil. *Java*, ads. res. *Buitenzorg*.

Deze riv. ontspringt uit den berg *Mintjerie*, in het distr. *Parong*. Zij loopt in deze residentie noordwaarts door de distr. *Parong* en *Sasisingen*.

MINTO, berg in *Oost-Indië*, op het *Sundaasche* eil. *Borneo*, op de *Westkust*, met eenen naburigen, Z. O. van daar gelegen, *piek*.

MINTOBBEG, kaap in *Oost-Indië*, op het *Sundaasche* eil. *Borneo*, aan de *Westkust*.

MINTON, eil. in *Oost-Indië*, in de *Indische-Zee*, bij de *Westkust* van het *Sundaasche* eil. *Sumatra*, een weinig Z. van de *evenaachtslijn*; op $115^{\circ} 54'$ O. L.

MIRA, AJER-MIRA of eigenlijk AJER-MERAN (d. i. *Roodwarm*) of anders *Moerdennaars-Rivier*, naar het vermoorden van eenige *Hollanders* alzoo genoemd, riv. in *Oost-Indië*, op het *Ambonsche* eil. *Ceram*, op

De R. K., die er 500 in getal zijn, maken, met die uit eenige naburige d., eene stat. te *Bakhuizen* uit, welke tot het aartspr. van *Friesland* gerekend en door eenen Pastoor bediend wordt.

De school, welke te *Bakhuizen* staat, wordt door 80 leerlingen bezocht.

MIRNSTERKLIF, hoogte, prov. *Friesland*, kw. *Zevenwouden*, griet. *Gaasterland*, bij *Mirns*, waarop vroeger de kerk van *Mirns* gestaan heeft.

MISELAR, eil. in *Oost-Indië*, in de *Indische-Zee*, aan de Westkust van het *Sundasche* eil. *Sumatra*; 1° 53' N. B., 116° 9' O. L.

MISGUNST, verl. koffijplant, in *Nederlands-Guiana*, kol. *Suriname*, aan de *Motkreek*, ter linkerzijde in het afvaren; palende bovenwaarts aan de verl. plant. Voorzorg, benedenwaarts aan de verl. plant. Oostwaard; 820 akk. groot. De *Negers* noemen haar *HEENSKERAT*.

Van deze plant. zijn in het jaar 1831 de slaven, toen nog tachtig in getal, verkocht.

MISGUNST, verl. kostgr. in *Nederlands-Guiana*, kol. *Suriname*, aan de *Beneden-Suramacca*, ter linkerzijde in het afvaren; palende bovenwaarts aan den kostgr. Kweeklust, benedenwaarts aan den verl. kostgr. Dirkschoop; 500 akk. groot.

MISIR, d. in *Oost-Indië*, op het *Sundasche* eil. *Sumatra*, lands. *Lampong*, aan den oever der *Toelang-Bawang*.

MISKITEN-EILAND of **MUGGEN-EILAND**, bij de *Inlanders* *NOESSA-WESA* en ook wel *NOESSA-NITOE* of het *DUIVELS-EILAND* genoemd, eil. in *Oost-Indië*, in den *Archipel-van-St.-Lazarus*, resid. *Ambon*.

Het is een klein laag eilandje, dat zijnen eersten naam draagt van wegen de menigte miskieten of muggen, welke er gevonden worden. Het is niet alleen laag, maar ook moerassig, schijnende bij laag water aan het groot eiland vast te zijn; doch met hoog water heeft men er eene kil tusschen beiden, daar men met een klein vaartuig kan doorvaren. Ook ligt er dicht aan nog een ander klein eilandje, *Noessa-Assa*. Beide deze eilandjes hebben kleine rifjes. In oude tijden was hieromtrent ook het dorp en strand *Tabanla*.

MISLUKT-BEDROG, koffijplant, in *Nederlands-Guiana*, kol. *Suriname*, aan de *Tapoeripakreek*, ter linkerzijde in het afvaren; palende bovenwaarts aan de koffijplant. Zomerzorg, benedenwaarts aan de *Matappiakreek*; 500 akk. groot; met 159 slaven. De *Negers* noemen haar *VALEY* of *BEKKRIS*.

MISPAD, wijk of gedeelte van de watering van *Lamswaarde*, in *Hulster-Ambacht*, prov. *Zeeland*. Zie *LAMSWAARDE*.

MISPELEINDE, geh. in de *Meijerij* van 's *Hertogenbosch*, kw. *Oisterwijk*, prov. *Noord-Brabant*, arr. en 3 u. W. van *Eindhoven*, kant. en 3 u. Z. W. van *Oirschot*, gem. *Hooge-en-Lage-Mierden-Hulsel*, 7 min. O. van *Lage-Mierde*, waartoe het behoort; met 13 h. en 80 inw.

MISPLETE, oude naam van het geh. *MIDLAREN*, in *Oostermoederdingspil*, prov. *Drenthe*. Zie *MIDLAREN*.

MISSELKAAG (DE), pold. in de vrije heerl. *Schagen*, prov. *Noord-Holland*, arr. *Alkmaar*, kant. *Schagen*, gem. *Schagen-en-Burghorn*; palende N. aan de *Lagedijker-Kaag*, O. aan de *Nieuwe-Kaag*, Z. aan den pold. voor het Noord, W. aan de *Haler-Kaag*, de *Loeg* en *Paat*.

Deze pold. beslaat, volgens het kadaster, eene oppervlakte van 33 bund. 33 v. r. 30 v. ell, alles schotbaar laud. Hij staat onder het bestuur van den pold. *Schagen*.

niet meer leesbaar. De Inlanders hebben dit blokhuis in eenen goeden staat onderhouden, uit achting voor de Compagnie — zoo noemen zij gewoonlijk nog het Nederlandsch Bestuur — in de hoop, dat zij eenmaal weder de gunst zouden verwerven het gebouw door Nederlandsche militairen betrokken te zien. Zelfs de kribben der drie krijgsknechten, die hier gehuisvest waren geweest, zijn nog in haar geheel gebleven.

Op den noordoosthoek van Moa, ligt een hooge berg, de Karbaupiek genoemd, die zich eenzaam boven het overige gedeelte van het eiland, dat doorgaans vlak land is, verheft, en, ofschoon vrij wat minder hoog dan de Piek van Teneriffe, met dien beroemden berg in gedaante eene treffende overeenkomst heeft. De grond is veelal koraalachtig, en in het zuidelijke en zuidoostelijke gedeelte van het land schaars bebouwd. Opmerkelijk is het echter, dat de uitgestrekte vlakten, waar niets dan allang-allang groeit, door de Inlanders zeer gemakkelijk tot goede weigonden hervormd worden. Wanneer, namelijk tegen het einde van het drooge seizoen, door langdurige hitte en droogte, dit allang-allang bijna overal verdord is, steken zij het in den brand, zoo dat de oppervlakte geheel kaal en als met asch bedekt wordt. De stortregens, die kort daarna het land overstromen, maken gezamenlijk met de onafgebrokene zonnehitte, in eene week tijds den grond vet en vruchtbaar, terwijl de asch van het allang-allang eene goede mestspesie vormt. Als dan ontspruit overal jong gras, dat voor het vee een uitmuntend voedsel is, hetgeen door de zwaarte en vetheid van de buffels, schapen en andere dieren, buiten allen twijfel wordt gesteld. De buffels van Moa worden voor de besten van de Banda-eilanden gehouden.

Op Moa, zoo wel als op de meeste andere eilanden, bestaat de bevolking uit twee voorname klassen, de Christenen en de Heidenen, welke men even zoo juist meesters en onderdanen zoude kunnen noemen, alzoo de ondergeschiktheid der Heidenen, die verre weg het grootste getal uitmaken, en de eerbied, dien zij aan de Christenen betoonen, zeer in het oog valt, en wel is waar, gedeeltelijk mag toegeschreven worden aan de bekende meerdere bescherming, welke de Christen ingezetenen van het Gouvernement genieten, maar ook onloochenbaar te danken is aan een onwederstaanbaar gevoel van de zedelijke meerderheid der belijders van het Christendom.

De inwoners oefenen voornamelijk de veeteelt, en planten slechts weinig aardvruchten en turksche tarwe, meest voor eigen gebruik. De vaartuigen, die hier ten handel varen, blijven onder de kust van Lettee ten anker liggen en ontvangen aldaar het vee, hetwelk de inwoners van Lettee, op het eiland Moa gaan opkopen. De veekopers gaan echter zelven met hunne prauwen, de buffels, geiten, varkens en gevogelte van Moa afhalen. Die van het laatstgenoemde eiland brengen hun vee nimmer met hunne vaartuigen in zee, omdat zij, volgens eene aloude overlevering, in het bijgeloovig denkbeeld verkeeren, dat zulk eene onderneming hun onfeilbaar een groot ongeluk zoude herokkenen. Het vee, hetwelk het meest hier wordt aangekweekt, bestaat in buffels en schapen.

In den handel wordt bij de inlanders zelden of nooit eenige muntspesie gebruikt, alles geschiedt door ruiling tegen lijnwaden, koperdraad, en andere artikelen, welke op dit eiland niet gevonden worden. In geldswaarde zoude een buffel op vijf tot zes, en een schaap op twee tot drie gulden berekend worden. Met de vischvangst houden zich de

alleen mikten, ter neder; doch eindelijk begaf hen de moed. Zes man van de bezetting, die voor middernacht de wacht hadden, ontkwamen ongemerkt door het midden der vijanden, doch de overige zes, die dit niet durfden wagen, gaven zich op genade en ongenade over, en werden, nadat het huis vernield en in de asch gelegd was, gevankelijk naar Franeker, op Sjaardema-slot gevoerd. De Saksische Graaf, hierop toen zijn verblijf houdende, liet hen, na eenige weinige dagen, op het plein voor het huis allen om het leven brengen. Vier van hen werden op raden gezet. De twee anderen dreef men van onderen eenen paal door het lijf. Deze twee hadden, gedurende het beleg van Franeker, smadelijk van den belegerden jongen Hertog gesproken, inzonderheid de een, met name JELLE BAAN, de andere was POPPE OBBENA.

MOCKEMA (KLEIN), **KLEIN-MOCKEMA** of **KLEIN-MOKKEMA**, voorn. state, prov. Friesland, kw. Oostergoo, kw. Oost-Dongeradeel, $\frac{1}{2}$ u. O. van *Aalsum*, waaronder zij behoorde.

MODDEMEER (HET), poeltje, prov. Friesland, kw. Zevenwouden, griet. *Stellingwerf-Oosteinde*, N. ten O. van Donkerbroek.

Het was vroeger een meer, waarvan het water weggelooopen is, sedert het graven van de vaart van Haulerwijk naar Bakkeveen, hetwelk voor omirent eene eeuw plaats had.

MODDER (DE), voorn. hoeve, prov. Friesland, kw. Zevenwouden, griet. *Utingeradeel*, arr., kant. en 3 u. N. van *Heernewoon*, 1 u. N. van *Oldeboorn*.

Ter plaatse, waar zij gestaan heeft, ziet men thans hooilanden. De daartoe behorende gronden, beslaande eene oppervlakte van 25 bund. 72 v. r., worden thans in eigendom bezeten door Jonkvrouw V. J. D. J. *LYCKLAWA* & *NISEHOLT* en anderen, woonachtig te *Oldeboorn*.

MODDERBEEK (DE), waterje, dat onder *Barneveld*, op de *Veluwe*, prov. *Gelderland*, ontstaat; met eenen kronkelenden westelijken loop in *Beemland*, prov. *Utrecht*, komt. Voorts in de zelve rigting de gem. *Leusden* en *Stoutenberg* doorgloeit, en zich, in de gem. *Amersfoort*, $\frac{1}{2}$ u. O. van die stad met de *Vlierbeek* vereenigt, om de *Rem* te vormen.

MODDERGAT (HET), geh., prov. Friesland, kw. Oostergoo, griet. *West-Dongeradeel*, arr. en 6 u. N. O. van *Leeuwarden*, kant. en 3 u. O. van *Holwerd*, $\frac{1}{2}$ u. N. O. van *Nes*, waartoe het behoort; met 78 h. en 890 inw., meest visschers.

Bij den hoogen vloed van 3 Februarij 1825 veroorzaakte de aanhoudende zware golfslag vele gaten en inkolkingen, in de glooijing van den dijk bij het *Moddergat*, welke in 1808 van daar tot aan *Peazens* aanmerkelijk verzaard en met eene steenen glooijing bezet was.

MODDERIGE-GAT (HET), water, prov. Friesland, kw. Zevenwouden, griet. *Doniawarstal*, Z. W. van het d. *Goingarijp*.

Dit en andere wateren, om en door *Goingarijp* loopende, brengen door afschuring aan de landerijen aldaar gedurig schade toe.

MODDERMANS-DIEP (HET), ook de *Sellingensloot*, gegraven kanaal in *Westerwold*, prov. *Groningen*. Zie *AA* (*NIJWIG-ROOZE*).

MODDERWAALTJE (HET), meertje in *Dregterland*, in de *Oosterkogge*, prov. *Noord-Holland*, gem. en 1 u. N. van *Hoogcarpsel*.

MODDERWELLEN (DE), groote kalkachtige vlakte in *Oost-Indië*, op het *Sundasche* eil. *Java*, resid. *Samarang*, reg. *Damag*, distr. en $4\frac{1}{2}$ paal van *Wierosari*.

Men heeft er drie modderwellen, waaruit men zout maakt en waarvan de plaats haren naam ontleent. Zij worden door de Javanen

en voorts rondom deze meerdere dess'as en geboomte. Op de vlakke zelve ziet men niet alleen geen enkele boom, maar zelfs geen gras-scheutje.

MODJANG, eil. in *Oost-Indië*, in den *Sundasche Archipel*, aan de Noordkust van *Sumbawa*.

MODJO, d. in *Oost-Indië*, op het *Sundasche eil. Java*, resid. *Rembang*, afd. *Toeban*.

Er is aldaar eene warme bron, welke, door onderaardsch vuur, in eenen bestendig gelijken graad van hitte wordt onderhouden.

MODJOKERTO, reg. in *Oost-Indië*, op het *Sundasche eil. Java*. Zie *DJAPAN*.

MODJOROGO, meer in *Oost-Indië*, op het *Sundasche eil. Java*, resid. *Soerakarta*, lands. *Padjang*.

MODJEROTTO, distr. in *Oost-Indië*, op het *Sundasche eil. Java*, resid. en reg. *Kedirie*.

MODIR, eil. in *Oost-Indië*, in den *Moluksche-Archipel*.

MODOBOWO-TOETOOOP, d. in *Oost-Indië*, op het *Sundasche eil. Java*, resid. *Soerabaya*.

MODONE, d. in *Oost-Indië*, op het *Sundasche eil. Celebes*. Zie *MANDANO*.

MODROE, naam, welchen de Negers geven aan de verl. plant. OOSTWAARD, in *Nederlands-Guiana*, kol. *Suriname*. Zie OOSTWAARD.

MOEARA-AUTOKO, d. in *Oost-Indië*, op het *Sundasche eil. Sumatra*, resid. *Padang*, *Noordelijke Afdeeling*, twee dagreizen oostwaarts van *Pangalan-Kotularoe*, ter plaatse, waar de *May* en de *Kampar* zich vereenigen.

MOEARA-BLADJANG, landg. in *Oost-Indië*, op het *Sundasche eil. Java*, resid. *Batavia*, in het *Westerkwartier*. Er is aldaar een basaar gevestigd.

MOEARA-BLITI, d. in *Oost-Indië*, op het *Sundasche eil. Sumatra*, resid. *Bengkoelen*, aan de vereeniging der *Klinge*, met de *Bliti*.

MOEARA-KOMPEH, prov. in *Oost-Indië*, op het *Sundasche eil. Sumatra*, resid. *Palembang*, met een dorp van den zelfden naam.

MOEARA-KOMPEH, d. in *Oost-Indië*, op het *Sundasche eil. Sumatra*, resid. *Palembang*, prov. *Mocara-Kompek*. — Er is hier een *Nederlandsch civielgezaghebber* gevestigd.

MOEARA-RAWAS, d. in *Oost-Indië*, op het *Sundasche eil. Sumatra*, resid. *Palembang*.

Den 29 Julij 1815 werd hier een contract gesloten tusschen den *Engelschen Majoor W. Robinson* en *MACHROED-EN-BAADER-OEDIEN*, Sultan van *Palembang*, ten gevolge waarvan deze laatste weder op den troon geplaatst werd.

MOEDAL, plaats in *Oost-Indië*, op het *Sundasche eil. Java*, resid. *Madion*, afd. en reg. *Ponorogo*.

MOED-EN-KOMMER, koffijplant. in *Nederlands-Guiana*, kol. *Suriname*, aan de *Warrappakreek*, ter linkerzijde in het afvaren, palende bovenwaarts aan de koffijplant. *Badenstein*, benedenwaarts aan de koffijplant. *Anna'szorg*; 500 akk. groot; met 157 slaven. — Deze plant. is tevens met katoen beplant. De Negers noemen haar *KORROE*.

MOED-EN-KOMMER (LAND-VAN-), verl. kostgr. in *Nederlands-Guiana*, kol. *Suriname*, aan de *Warrappakreek*, ter linkerzijde in het afvaren; palende bovenwaarts aan de katoenplant. *Abigaëlslust*, benedenwaarts aan het *Land-van-Anna'szorg*; 250 akk. groot. De Negers noemen haar *PIKIEN-KORROE*.

MOEDER-EILAND, het grootste der beide deelen, waarin het *Vischers-eiland* in *Oost-Indië*, in de *Zee-van-Java*, W. van de *Reede van Sjapora*, den 5 Januarij 1820 gescheiden is, ten gevolge van de hevige stormen, welke op dien en eenige vorige dagen gewoed hebben. Zie *voorts* *Wisselings-stroom*.

MOEDERSBOEG, hantgr. in *Nederlands-Guiana*, kol. *Suriname*, aan de *Suriname*, ter oosternijde in het afvaren; palende bovenwaarts aan het waf. *Land-van-Bruynenberg*, benedenwaarts aan den hantgr. *De-Bruynboom*; 4000 aak. De *Negers* noemen hem *Kottoon-aas-Pi-ara-Boma*.

MOEDERSBOEG, hantgr. in *Nederlands-Guiana*, kol. *Suriname*, aan de *Winnabroek*, ter regterhand in het afvaren; palende bovenwaarts aan den hantgr. *Maria's-Lust*, benedenwaarts aan de *Saramacca*; 300 aak. groot.

MOEKI, d. in *Oost-Indië*, op het *Sundasche* eil. *Sumatra*. — Het is een aanzienlijke plaats, met rijke kopermijnen in de nabijheid.

MOELA AN, d. in *Oost-Indië*, op het *Sundasche* eil. *Java*, resid. *Suraakarta*.

MOELANA, kl. eil. in *Oost-Indië*, in den *Archipel-van-St.-Lazarus*, $\frac{1}{2}$ m. Z. W. van *Honimoo*, vóór het d. *Boy*.

Het is $\frac{1}{2}$ m. lang en heeft een ovale gedaante. Het is schier ongenaakbaar, door de daar rondom liggende zandplaten, en heeft geene aan drinkwater, hetwelk vroeger aanleiding gaf, dat de bevolking het verlaten en zich te *Haria* gevestigd heeft. Dit eilandje wordt echter gedurig bezocht en bebouwd; men vangt er de beroemde krabben van *Moelana*.

In oude tijden, lang voor de *Portugezen*, hadden de *Ternatanen* het belegerd, doch, met hun beleg niet veel winnende, een touw aan eenige rotssteenen gebonden, en hen bedreigd met dit hun geheele eiland weg te varen, waarop die van *MOELANA*, bevreesd geworden, zich aanstands overgaven.

MOELOET, oud d. in *Oost-Indië*, resid. *Ambon*, op het *Ambon-sche* eil. *Ceram*, aan de westkust van *Hoeramohel*, 1 m. van den hoek van *Sihel* aan een fraai strand.

MOENDO (*BOGT-VAN-*) of *BAAI-VAN-MOENDO*, baai in *Oost-Indië*, in de *Zee-van-Java*, aan de noordkust van het eil. *Java*, resid. en O. van *Cheribon*.

MOENDUET, d. in *Oost-Indië*, op het *Sundasche* eil. *Java*, resid. *Kadoe*, N. O. van *Boro-Boedho*, bij de zamenvloeiing vande *Progo* en de *Ello*.

Men heeft er de bouwvallen van eenen ouden tempel, waarin drie *Brahmische* beelden van buitengewone grootte gevonden worden, welke eerst in 1855 ontdekt zijn. Deze beelden staan in eenen kleinen tempel, inwendig vierkant piramidaal gebouwd. Het middelste beeld, meest men, is *Boedho*, 15 voet hoog, zittende met afhangende beenen. Aan iedere zijde van *Boedho* is een beeld, iets kleiner dan dit, ieder met een ondergeslagen been. Elk beeld is uit één stuk. De drie beelden, zoo wel als de tempel, met de nissen, kroonlijsten, tafereelen in half verheven beeldwerk enz. behooren alle tot de fraaiste voortbrengselen van bouwkunst, welke op *Java* gevonden worden. De Tempel bevat nog geen 20 voet middellijn, pronkt uitwendig met twee galerijen, ieder van 8 voet breed, en het geheele gebouw, zooals het thans zichtbaar is, heeft de hoogte van 97 voet.

MOENESSWERF, b. op het eil. *Marken*, prov. *Noord-Holland*, arr. en 4 u. Z. Z. W. van *Hoorn*, kant. en $1\frac{1}{2}$ u. Z. van *Edam*, gem. *Marken*; met 10 h. en ruim 50 inw.

MOENKAR, d. in *Oost-Indië*, op het *Sundasche eil. Sumatra*, resid. *Padang*, in de *Padangsche-Bovenlanden*, in de *Vijftig-Kotta's*.

MOENKEREDE, oude naam van het d. *St. Anna-ter-Muiden*, in *Staats-Vlaanderen*, prov. *Zeeland*. Zie *ANNA-TER-MUIDEN* (St.).

MOENKOENDO (TANDJONG-), TANDJONG-MONKODA of GRESSOK, kaap in *Oost-Indië*, op het *Sundasche eil. Bangka*, aan den noordelijksten uithoek.

MOENTJANG, bosch in *Oost-Indië*, op het *Sundasche eil. Java*, resid. *Tagal*.

Dit bosch was voor eenige jaren grootendeels uitgeput, zoo dat men den houtkap daarin moest staken. Men vindt daarin evenwel nog altijd eene menigte houtsoorten, waarvan de inboorlingen een nuttig gebruik weten te maken.

MOENTIENG, d. in *Oost-Indië*, op het *Sundasche eil. Java*, resid. *Kadoe*, reg. *Temangong*, distr. *Lempoeyang*, waarvan het de hoofdplaats is.

MOENTILAN, d. in *Oost-Indië*, op het *Sundasche eil. Java*, resid. *Kadoe*, reg. en 9 palen Z. van *Magelang*, 1000 v. boven de oppervlakte der zee, op den grooten weg naar Djocokarta.

MOER (DE), water op het eil. *Goedereede-en-Overflakkee*, prov. *Zuid-Holland*, dat van het d. *Nieuwe-Tong* zuidwaarts aanloopt en zich in de *Diepkreek* ontlast.

MOER (DE), geb. in de *Meijerij van 's Hertogenbosch*, kw. *Oisterwijk*, prov. *Noord-Brabant*, *Eerste* distr., arr. en 4 u. Z. W. van 's *Hertogenbosch*, kant. en $1\frac{1}{2}$ u. Z. van *Waalwijk*, gem. en 1 u. W. van *Loon-op-Zand*; met 54 h. en 280 inw.

MOER (DE), streek op het eil. *Schouwen*, prov. *Zeeland*, het middelste gedeelte van dat eil., in het Zuiden uitmakende, en gedeelten bevattende van de gem. *Duivendijke*, *Elkerzee*, *Kerkwerve* en *Serooskerke*.

De landlieden, in die streek woonachtig, hadden vroeger hun voornaamste bestaan van het dijkwerk, doch dit is veranderd sedert het ophouden van de vroegere verdeling der dijken, en de invoering der openbare aanbestedingen van het onderhoud der zeekeringen, waardoor, ofschoon het laatste meer in het algemeen belang zij, de verarming in deze streek zeer is toegenomen. De inwoners generen zich ook met het houden van tamme en vangen van wilde watervogelen, vooral ook met het rapen van hunne eijeren, die bij duizenden te *Zierikzee* worden ter markt gebracht. De watergangen, sloten en uitgeslagen putten leveren hun eenen overvloed van onvergelykelyk zuivere en vette paling uit, welke zij, zoo te *Zierikzee* als te *Brouwershaven*, ter markt brengen, of aan opkoopters, die ze met schuiten naar *Antwerpen* vervoeren, afleveren. Dewyl de grond er derrieachtig is, is er het water meest brak of bijna zout en eenigzins bitter. Door eene geheele afdamming van het lager gedeelte des eilands, die thans (1843) tot stand gebracht wordt, hoopt men deze streek beter boven water te zullen kunnen houden en door den tijd tot meerdere vruchtbaarheid te brengen. Zie het art. *SCHOUWEN*.

MOER (HET), vroegere naam van eene streek lands in *Staats-Vlaanderen*, in *Hulster-Ambacht*, prov. *Zeeland*, waar later de *Moerschans* bij *Hulst* aangelegd is.

MOERDINGSPIJL (DE), pld. in *Moerdingenspil*, prov. *Drenthe*, arr. en 5 u. N. van *Meppel*, gem. en $\frac{1}{2}$ u. Z. W. van *Meppel*, met 2 u. en 13 inw.

MOERDINGSPIJL (DE), pld. in de bar. van *Breda*, prov. *Noord-Holland*, arr. en 4 u. Z. W. van *Breda*, kant. en 1 u. N. van *Zundert*, gem. *Zundert-en-Wernhout*, 1 u. W. van *Zundert*, 1 u. E. W. van *Wernhout*, waartoe het behoort, met 13 h. en 80 inw.

MOERDINGSPIJL (DE), dat gedeelte van de *Moeren*, in de bar. van *Breda*, prov. *Noord-Holland*, arr. *Breda*, kant. *Ginneken*, gem. *Zundert-en-Wernhout*, hetwelk in de lage vlakke heide tusschen *Zundert* en den weg van *Groot-Zundert* naar *Nispen* gelegen is.

MOERDINGSPIJL (DE), dat gedeelte van de *Moeren*, in de bar. van *Breda*, prov. *Noord-Holland*, arr. *Breda*, kant. *Ginneken*, gem. *Zundert-en-Wernhout*, hetwelk in de hooge heide naar de uiterste grens der bar. van *Breda*, en den weg van *Zundert* naar *Nispen* gelegen is.

MOERDE (DE), meer in *Dregterland*, prov. *Noord-Holland*, 2 u. N. van *Dregter*. — Het is 12 bund. 28 v. r. 90 v. ell. groot.

MOERABAYA, distr. in *Oost-Indië*, op het *Sundasche* eil. *Java*.

MOERABAYA of **MARIBAYA**, d. en poststation in *Oost-Indië*, op het *Sundasche* eil. *Java*, resid. en reg. *Tagal*, dist. *Maribaya*, ongeveer 3 palen O. van het residentiehuis, ter plaatse, waar de *Tjatja* rivier in zee valt.

MOERABAYA (DE), DE **MARABAYA** OF DE **MARIBAYA**, riv. in *Oost-Indië*, op het *Sundasche* eil. *Java*, resid. en reg. *Tagal*, die met zwaarte noordelijke rigting het distr. *Moerabaya* doorlopende, aan de noordkant van deze resid. in de *Zee-van-Java* uitloopt.

MOERABONG, landg. in *Oost-Indië*, op het *Sundasche* eil. *Java*, resid. *Batavia*, in het *Westerkwartier*.

MOERBEEK, voorn. slot in het markgr. van *Bergen-op-Zoom*, prov. *Noord-Holland*, *Vierde* distr., arr. en $5\frac{1}{2}$ u. W. van *Breda*, kant. en $\frac{1}{2}$ u. O. van *Bergen-op-Zoom*, gem. en $\frac{1}{2}$ u. Z. W. van *Wouw*.

Ter plaatse, waar het gestaan heeft, ziet men thans eenige vijvers. Op de laatste behoort hebbende gronden, beslaande eene oppervlakte van ongeveer 40 bund., staat thans eene hoeve en wordt in eigendom bezeten door den Heer C. van *Loos*, woonachtig aldaar.

MOERBEEK (DE), geh. in de *Niederperkogge*, prov. *Noord-Holland*, arr. en 5 u. N. O. van *Alkmaar*, kant. en $1\frac{1}{2}$ u. O. Z. O. van *Schagen*, gem. *Nieuwe-Niedorp-en-Zijdevind*, ruim 1 u. N. W. van *Nieuwe-Niedorp*.

MOERBEEK (OOST), geh. in de *Niederperkogge*, prov. *Noord-Holland*, arr. en 5 u. N. O. van *Alkmaar*, kant. en $1\frac{1}{2}$ u. O. Z. O. van *Schagen*, gem. *Nieuwe-Niedorp-en-Zijdevind*, 1 u. N. W. van *Nieuwe-Niedorp*.

MOERBEEKER-POLDER (DE), pold. in de *Niederperkogge*, prov. *Noord-Holland*, arr. *Alkmaar*, kant. *Schagen*, gedeeltelijk gem. *Nieuwe-Niedorp-en-Zijdevind*, gedeeltelijk gem. *Oude-Niedorp*; pakkende N. aan den *Slijkvender-polder* en den *Hoogelandsche-polder*, O. aan den *Heeren-polder*, Z. aan den *Kostverloren-polder* en den *Oosterloop*, W. aan den *Westerkamp*.

Deze pold. bestaat, volgens het kadaster, eene oppervlakte van 202 bunder, en wordt door eenen molen van het overtollige water ontlast.

MOERBEKE-POLDER, pold. in *Staats-Vlaanderen*, in het *Oerambacht-van-Axel*, prov. *Zeeland*, arr. *Goes*, distr. *Hulst*, kant. *Axel*, gedeeltelijk onder de gem. *Overslag*, gedeeltelijk in de Belgische gem. *Moerbeke*. Het Nederlandsch gedeelte paalt ten N. aan den *Varempce-polder*, ten O. aan den *Moerspui-polder*, ten Z. aan *Belgie* en ten W. aan den *Overslag-polder*.

Deze polder maakt eene gemeene dijkkaadje uit met het op Belgisch grondgebied gelegene gedeelte van den zelfden naam, en is ingedijkt in 1699. In het Nederlandsch gedeelte, hetwelk, volgens het kadaster, eene oppervlakte beslaat van 69 bund. 6 v. r. 80 v. ell., staat een koe-hondershoeffe en eene herberg, en de nitwatering heeft plaats door de zogenaaude *Roodde-sluis*, liggende in het Belgisch gedeelte van den *Moerbeke-polder*. Het bestuur berust in handen van eenen *Dijkgraaf*, die tevens *Penningmeester* is.

MOERBERGSCHE-WARANDEHUIS, buit. in het *Overkwartier* der prov. *Utrecht*, arr. en 3 u. Z. van *Amersfoort*, kant. en 1½ u. N. van *Wijk-bij-Duurstede*, gem. en W. van *Doorn*.

Deze buit., tegenwoordig het rentmeestershuis van *Moersbergen*, wordt in eigendom bezeten door den Heer *JOAN DANIEL GAREL WILLEM BARON D'ABLAING VAN GIESSENBURG*, Heer van *Moersbergen*, woonachtig op den huize *Moersbergen*, onder *Doorn*.

MOERCAPELLE of **MOERKAPELLE**, d. in het halj. van *Schieland*, prov. *Zuid-Holland*, arr. en 3½ u. N. O. van *Rotterdam*, kant. en 2½ u. N. O. van *Hillegersberg*, gem. *Moercapelle-en-de-Wilde-Veenen*, in een goed en welgelegen oord, voorzien van schoone vruchtgevende wei- en bouwlanden, met waters en wel onderhouden wegen doorsneden, van welke wegen de voornaamste zijn, die van *Rotterdam* en 's *Gravenhage*, door de *veenen*, op *Gouda* en elders heenloopen.

Voor en aleer er het tegenwoordige kerkgebouw geplaatst werd, was hier een noodkerkje gesticht, bekend onder den naam van *Kapel*. Deze kapel, aan eene moer, meir of waterplas gebouwd zijnde, heeft den naam aan deze plaats gegeven. Anderen willen, dat het uit het geslacht van *MOER*- of *MOORDRECHT* zou zijn voortgekomen, daar het bekend is, dat het dorp *Moordrecht* niet eigenlijk alzoo genoemd is, maar wel *Moerdrecht*, en dat daarom de naam van het eene was zamengesteld uit de woorden *moer* en *drecht*, en die van het andere, ter onderscheiding, uit de woorden *moer* en *kapel*. Wij houden evenwel het eerstgemelde gevoelen voor het waarschijnlijkst.

Men telt er 60 h. en 500 inw., die meest hun bestaan vinden in landbouw en veehandel.

De *Herv.*, die er 570 in getal zijn, maken, met de overige van de burg. gem. *Moercapelle-en-de-Wilde-Veenen*, eene gem. uit, welke tot de klass. van *Rotterdam*, ring van *Hillegersberg*, behoort, en ruim 500 zielen, onder welke 150 *Ledematen*, telt. De eerste, die in deze gem. het leeraarambt heeft waargenomen, is geweest *HENDRIK VAN RIJSE*, die in het jaar 1656 herwaarts kwam, en in het jaar 1657 naar *Bleiswijk* vertrok. Het beroep geschiedt door den kerkeraad, onder agreatie van de *Regering* van *Rotterdam*.

De eerste kerk, welke hier gestaan heeft, was de hier boven vermelde kapel. Het jaar van de stichting wordt niet gemeld; sedert het bouwen van de tegenwoordige kerk, was het tot een bokwaam schoolhuis ingerigt, maar dient thans tot een burgerhuis. De tegenwoordige kerk is langwerpig, vierkant, luchtig en aan het oosteinde koepelgewijze gebouwd; het gewelf of spansel van het dak is zeer

Hooge-Zwaluwe, aan het Hollandsdiep. Men telt er, in de kom van het d. 60 h. en ruim 560 inw., waarvan 42 h. en 260 inw. tot *Klundert*, en 18 h. en ruim 100 inw. tot *Hooge-en-Lage-Zwaluwe* behooren, en met het kerkelijk daartoe behoorende geb. Binnen-Moerdijk en Nassau-polder, 68 h. en 590 inw., die meest hun bestaan vinden in den landbouw, het voerwezen en de visscherij.

De Herv., die hier 550 in getal zijn, onder welke ruim 150 Ledematen, maken eene gem. uit, welke tot de klass. van *Breda*, ring van *Geertruidenberg*, behoort. Vroeger behoorden de hier wonende Hervormden tot de gem. *Zevenbergen*, maar sedert het jaar 1815 maken zij eene afzonderlijke gem. uit, welke toen tot eersten Predikant bekwaam JOHANNES LAURENTIUS THEODORUS COX, die in 1819 naar Nieuwe-Tongue vertrok. Het beroep is eene koninklijke collatie.

De kerk, welke in het jaar 1815 gesticht is, is een langwerpig vierkant gebouw, met eenen kleinen koepeltoren, doch zonder orgel. Ter wederzijden van den ingang ziet men eenen blaauwen zerksteen in den gevel gemetseld, op welke te lezen staat, op die ter linkerzijde:

AAN 'S EERSTEN WILLEMS DEUGD IS MEN 'T GEWIJD GESTICHT,
TOT GODS EN JEZUS EER AAN DEN MOERDIJK VERPLIGT;
HIER BLIJFT MEN JEZUS LEER EN REINE ZEDEN PREKEN,
EN DANKEBAAR OM DEN BLOEI VAN 'S KONINGS STAATHUIS SIEKEN.

op die ter rechterzijde:

HEER ISING TOEGEJEICHT DOOR 'T DANKEBAAR ALGEMEEN
LEGT IN DES KONINGS NAAM DEN ALLEREERSTEN STEEN
OP SLAGTMAANDS TWEEDEN DAG IN ACHTTIEN HONDERD VEERTIEN
NOOIT ZAL DE MOERDIJK EEN ZOO BLIJDEN FEESTDAG WEER ZIEN.

In het jaar 1856 heeft deze kerk, benevens de predikantswoning, aanmerkelijke herstellingen ondergaan.

De R. K., van welke men er 80 aantreft, worden tot de stat. van *den Zevenbergschen-Hoek* gerekend. — De dorpschool wordt gemiddeld door een getal van 70 leerlingen bezocht. — De kermis valt in op den tweeden Pinksterdag.

Men heeft hier een distributiekantoor der brievenposterij en een station der paardenposterij.

Vroeger was hier een veer op het Strijensche-sas; thans is er een stoombootveer op Willemsdorp. Ook vaart van hier tweemaal daags, heen en weder eene stoomboot, langs Dordrecht, naar Rotterdam, in correspondentie met andere reismiddelen. Het was hier, dat de dappere JOAN WILLEM FRISO, Prins van *Oranje* en Stadhouder van *Friesland en Groningen*, op den 14 Julij 1711, zijn jeugdig leven in de golven verloor. De Prins, die zich in Brabant bij het leger bevond, had zich, op verlaagen der Staten, op reis begeven naar 's Gravenhage. Aan den Moerdijk gekomen, begaf hij zich met eenige Heeren van zijn gevolg in de veerschuif, zoo het schijnt, met tamelijk bedaard weder; doch midden op de rivier gekomen, ontstond er plotseling een zware rukwind, vergezeld van hevigen stortregen. Dit bewoog den Prins, om over te stappen in de pont, in welke zijne koets zich bevond en waarin hij zich zette, ten einde zich voor den regen te beveiligen. Noodlottig besluit voor den Vorst. De schuif, welke hij verliet, kwam behouden aan den oever; maar de pont, op welke de wind zoo veel meer vat had, helde zoo sterk over, dat de Prins weder uit de koets trad, ten einde te spoediger op den wal, waarvan men niet ver verwijderd was, te kunnen stappen; doch hij mogt dien niet bereiken. Nauwelijks, was de Vorst de koets uitgestapt of de pont werd door eenen vernieuwden rukwind geheel op zijde

geworpen; de Prins zank terstond, en het was eerst negen dagen dat dat sijn lijk, maar hetwelk men te vergeefs gezocht had, kwam te drijven. De Kolonel HANX, die in de koets gebleven was, werd ongelukkig, doch het overige gevolg werd gered.

Bij den waterfloed van 14 en 15 November 1775 spoelde hie posthuis met de schuur half weg; ook was de dijk in groot gevaar, aan het hoofd viel geen schade, slechts was het rijzenvoetpad bevoen, op den geheelen rijzendam weg en een gat in den aardrijzendam geslagen. Op den dijk zag men veel vee dood liggen, welk daar was komen aandrijven van eenige nabijgelegene boerder van welke bewoners sommige verongelukt waren en de meesten beroving van hun eigen leven, hadden moeten vlogten, zonder hun huis en vee te kunnen zorgen.

MOERDIJK (BINNEN-), geh. in de heerl. *Zevenbergen*, prov. *Noord-Brabant*, *Vierde* distr., arr. en $5\frac{1}{2}$ u. N. W. van *Breda*, kant. $2\frac{1}{2}$ u. N. van *Zevenbergen*, gem. en $2\frac{1}{2}$ u. N. O. van de *Klundert*, het d. de *Moerdijk*, waer het kerkelijk onder behoort.

MOERDIJK (BUITEN-), naam, welken men wel eens, ter onderscheiding, geeft aan het d. *Moerdijk*, in de heerl. *Zevenbergen*, *Noord-Brabant*. Zie *MOERDIJK*.

MOERDIJK (DE NIEUWE-), pold. in de heerl. *Zevenbergen*, *Noord-Brabant*, *Vierde* distr., arr. *Breda*, kant. *Zevenbergen*, *Klundert*; palende N. aan *Meester-Klaasland*, O. aan den *Watergang* den *Binnen-naar den Buiten-Moerdijk* en den *Groeten weg der eerste klasse*, no. 7, Z. en W. aan den *Blok-polder*.

Deze pold., welke ook een deel uitmaakt van den *Roijalen-polder* is in het jaar 1650 bedijkt, beslaat, volgens het kadaster, eene pervlakte van 101 bund. 58 v. r. 90 v. ell. schotbaar land; telt slechts 1 h., en wordt door eene steenen sluis aan de oostzijde van den polder nabij den *Binnen-Moerdijk*, wijd 1 ell. 4 palm. 5 duim., voor van eene drijfdeur, door de *Korte en Langewegeche vliet*, naar sluis aan den *Moerdijk* en voorts op het *Hollands-diep*, van het overtollige water ontlast. Het zomerpeil is 9 palm. beneden A. P. behoort onder het bestuur van den *Roijalen-polder*.

Aan den Z. O. hoek van dezen polder, vindt men het gehuuden *Binnen-Moerdijk*, alsmede den tol no. 4, op den *Groeten weg der eerste klasse*, no. 7.

MOERDIJK (DE OUDE-) of **STREEPENLAND**, pold. in de heerl. *Zevenbergen*, prov. *Noord-Holland*, *Vierde* distr., arr. *Breda*, kant. en gem. *Zevenbergen*; palende N. aan de *Korte-Blokken*; O. en W. aan het *Hoogland en Jonkershoef*; W. aan den *Nieuwe-Moerdijk* den *Groeten weg der eerste klasse*, no. 7.

Deze pold., die een deel uitmaakt van den *Roijalen-polder*, wordt zonder sluizen of duikers onmiddellijk in de *Korte en Langewegeche vliet* van het overtollige water ontlast, welke vliet naar de sluis aan den *Moerdijk* en voorts op het *Hollands-diep* uitwatert. Het zomerpeil is 9 palm. beneden A. P. Hij behoort onder het bestuur van den *Roijalen-polder*.

MOERE (DE), heide in de bar. van *Breda*, prov. *Noord-Brabant*, *Vierde* distr., gem. *Rozendaal-en-Nispen*, $\frac{1}{2}$ u. W. van *Nispen*.

Deze heide beslaat eene oppervlakte van 68 bund. 17 v. r. 50 v. ell.

MOEREINDE of **MOERENDE**, pold. in *Schieland*, prov. *Zuid-Holland*, arr. *Rotterdam*, kant. *Hillegersberg*, gem. *Moercapele-en-de-Wilde-Ferren*; palende N. aan de *Ronderdmorgen*, O. aan het *zuideinde* van

Waddinxveen, Z. aan den Katgispolder, W. aan den Klappolder. In dezen pold. ligt het zuidelijk gedeelte van het d. *Moercapelle*.

MOEREN (DE), streek lands in de bar. van *Breda*, prov. *Noord-Brabant*, *Vierde* distr., arr. *Breda*, kant. *Ginneken*, gem. *Zundert-en-Wernhout*.

Zij beslaat eene oppervlakte van 249 bund. 80 v. r. Het is eene zeer groote beide, vol zandheuvelen, alwaar men vennen vindt, waaruit turf gestoken wordt en waarbij hier en daar vroeger houten woningen der arbeiders gestaan hebben. Ook liggen hier in de vlakke beide zeer groote uitgemoerde vennen, die vol water staan, behalve in ongemeen heete zomers. Deze vennen zijn zeer vischrijk.

Deze grond, te voren een woestentj, is uitgegeven, bij *FILIPS WILLEM*, Prins van *Oranje*, Heer van *Breda*, in 1618, en de acte is onderteekend *MARICKE DE NASSAU*. In de quitantie der laatste betalingen gedaan te *Breda*, aan *PANHUYSEN*, Thesaurier-Generaal van den gemelden Prins, in 1619, vindt men de namen van *SEBASTIAAN JANSSEN VAN DER SCHOOT*, *MARCELIN SHELLEN*, *THOMAS ARNOUITS ROOVERS* en *GORIS JANSSEN VER DIER*, als pachters.

In de **MOEREN** treft men twee fraaije buitenplaatsen aan, genaamd de *Beneden-Moeren*, de eene in eigendom toebehoorende aan *Mevr. de wed. COEN. P. T. VAN DER HOEVEN*, geb. *Broekhoven van Jaarsvelt*, woonachtig te *Breda*, welke buitenplaats, met bijbehoorende bouwhoeven, eene oppervlakte beslaat van 119 bund. 14 v. r. 17 v. ell., en de andere behoorende aan den Heer *FRANS JOSEPH MAHER BELLENI*, woonachtig te *Rotterdam*, eene oppervlakte van 86 bund. 91 v. r. 90 v. ell. Voorts telt men in de **MOEREN** 12 h. en 90 inw.

MOERENBERG of de *Twee-Hoeven*, geh. in de *Meijerij van 's Hertogenbosch*, kw. *Oisterwijk*, arr. en 4 u. Z. W. van 's *Hertogenbosch*, kant., gem. en 25 min. Z. O. van *Tilburg*; met 2 h. en 10 inw.

MOERENBERG, geh. in de *Meijerij van 's Hertogenbosch*, kw. *Oisterwijk*, prov. *Noord-Brabant*, *Eerste* distr., arr. en 4 u. Z. W. van 's *Hertogenbosch*, kant. en 1½ u. Z. van *Waalwijk*, gem. *Loon-op-Zand*.

MOER-EN-DOERPZIGT, vroegere naam van het buit. *LAAK*, in de bar. van *Breda*, prov. *Noord-Brabant*. Zie *LAAK (DE)*.

MOEREN-VAN-VLAKE (DE), streek lands op het eil. *Zuid-Beveland*, prov. *Zeeland*, gem. *Schore-en-Flake*, Z. W. van de *Moeren-van-Yerseke*.

MOEREN-VAN-YERSEKE (DE), streek lands op het eil. *Zuid-Beveland*, prov. *Zeeland*, gem. *Yerseke*, op het noordoostelijke punt van het eiland.

MOERE-TEN-HOUUDE (DE) of de *MOERE-VAN-AARDENBURCH*, oude namen van de gronden, welke thans den polder *Bewester-Bede* en den *Isabella-polder* uitmaken.

MOERGESTEL, gem. in de *Meijerij van 's Hertogenbosch*, kw. *Oisterwijk*, prov. *Noord-Brabant*, *Derde* distr., arr. *Eindhoven*, kant. *Oirschot* (5 k. d., 23 m. k., 2 s. d.); palende N. aan *Berkel-Enschot* en *Heukelum* en aan *Oisterwijk*, O. aan *Haren* en *Oirschot*, Z. aan *Hilvarenbeek*, W. aan *Berkel-Enschot-en-Heukelum*.

Deze gem. bevat het d. *Moergestel* of het *Kerkeinde*, benevens de geh. *Over het Water*, de *Hyzen* en de *Heuvel*, welke weder gesmaldeeld worden in buurten of haardgangen, namelijk het eerste, de *Kerk*, *Roodven* en *Stokeind*; het tweede, den *Hijkant*, *Stokske* en *Hilt*; het derde, de *Broekzijden*, *Hovel* en *Winkelberg*; het vierde de kleine *Heuvel* en de *Heuvelstraat*;

Waddinxveen, Z. aan den Katgispolder, W. aan den Klappolder. In dezen pold. ligt het zuidelijk gedeelte van het d. *Moercapele*.

MOEREN (DE), streek lands in de bar. van *Breda*, prov. *Noord-Brabant*, *Vierde* distr., arr. *Breda*, kant. *Ginneken*, gem. *Zundert-en-Wernhout*.

Zij beslaat eene oppervlakte van 242 bund. 80 v. r. Het is eene zeer groote heide, vol zandheuvelen, alwaar men vennen vindt, waaruit turf gestoken wordt en waarbij hier en daar vroeger houten woningen der arbeiders gestaan hebben. Ook liggen hier in de vlakke heide zeer groote uitgemoerde vennen, die vol water staan, behalve in ongemeen heete zomers. Deze vennen zijn zeer vischrijk.

Deze grond, te voren een woestentj, is uitgegeven, bij *FILIPS WILLEM*, Prins van *Oranje*, Heer van *Breda*, in 1618, en de acte is onderteekend *MAURICE DE NASSAU*. In de quitantie der laatste betalingen gedaan te *Breda*, aan *PANRUTSEN*, Thesaurier-Generaal van den gemelden Prins, in 1619, vindt men de namen van *SEBASTIAAN JANSSEN VAN DER SCHOOT*, *MARCELIS SHELLEY*, *THOMAS ARNOOTS ROOVERS* en *GORIS JANSSEN VAN DER DIER*, als pachters.

In de **MOEREN** treft men twee fraaije buitenplaatsen aan, genaamd de *Beneden-Moeren*, de eene in eigendom toebehoorende aan Mevr. de wed. *COEN. P. T. VAN DER HOEVEN*, geb. *Broekhoven van Jaarsvelt*, woonachtig te *Breda*, welke buitenplaats, met bijbehoorende bouwhoeven, eene oppervlakte beslaat van 119 bund. 14 v. r. 17 v. ell., en de andere behoorende aan den Heer *FRANS JOSEPH MAIR BELLINI*, woonachtig te *Rotterdam*, eene oppervlakte van 56 bund. 91 v. r. 90 v. ell. Voorts telt men in de **MOEREN** 12 h. en 90 inw.

MOERENBERG of de *Twee-Hoeven*, geh. in de *Meijerij van 's Hertogenbosch*, kw. *Oisterwijk*, arr. en 4 u. Z. W. van 's *Hertogenbosch*, kant., gem. en 25 min. Z. O. van *Tilburg*; met 2 h. en 10 inw.

MOERENBERG, geh. in de *Meijerij van 's Hertogenbosch*, kw. *Oisterwijk*, prov. *Noord-Brabant*, *Eerste* distr., arr. en 4 u. Z. W. van 's *Hertogenbosch*, kant. en 1½ u. Z. van *Waalwijk*, gem. *Loon-op-Zand*.

MOER-EN-DORPZIGT, vroegere naam van het buit. *LAAK*, in de bar. van *Breda*, prov. *Noord-Brabant*. Zie *LAAK (DE)*.

MOEREN-VAN-VLAKE (DE), streek lands op het eil. *Zuid-Beveland*, prov. *Zeeland*, gem. *Schore-en-Flake*, Z. W. van de *Moeren-van-Yerseke*.

MOEREN-VAN-YERSEKE (DE), streek lands op het eil. *Zuid-Beveland*, prov. *Zeeland*, gem. *Yerseke*, op het noordoostelijke punt van het eiland.

MOERE-TEN-HOUUDE (DE) of de *MOERE-VAN-AARDENBURCH*, oude namen van de gronden, welke thans den polder *Bewester-Bede* en den *Isabella-polder* uitmaken.

MOERGESTEL, gem. in de *Meijerij van 's Hertogenbosch*, kw. *Oisterwijk*, prov. *Noord-Brabant*, *Derde* distr., arr. *Eindhoven*, kant. *Oirschot* (5 k. d., 23 m. k., 2 s. d.); palende N. aan *Berkel-Enschot* en *Heukelum* en aan *Oisterwijk*, O. aan *Haren* en *Oirschot*, Z. aan *Hilvarenbeek*, W. aan *Berkel-Enschot-en-Heukelum*.

Deze gem. bevat het d. *Moergestel* of het *Kerkeinde*, benevens de geh. *Over het Water*, de *Hyzen* en de *Heuvel*, welke weder gesmaldeeld worden in buurten of haardgangen, namelijk het eerste, de *Kerk*, *Roodven* en *Stokeind*; het tweede, den *Hijkant*, *Stokske* en *Hilt*; het derde, de *Broekzijden*, *Hevel* en *Winkelberg*; het vierde de kleine *Heuvel* en de *Heuvelstraat*;

Men heeft in deze gem. ééne school, welke gemiddeld door een getal van 80 leerlingen bezocht wordt.

Deze gem. is eene heerl., welke ook wel onder den naam van GESTEL-BIJ-OISTERWIJK voorkomt. In het jaar 1349 droeg »BEZATE VAN DEN DORPE, 's Heere VAN BAUTERSHEERS wif,“ de heerlijkheid van GESTEL-BIJ-OISTERWIJK aan den Hertog van Brabant op, en ontving die weder van hem ter leen, doch maar alleen het laag en middelbaar regtgebied. In 1392 vergunde de Hertogin JOHANNA, aan den Heer van GESTEL-BIJ-OISTERWIJK, zijn moer (veengronden) in zijne heerlijkheid te mogen verkoopen en vercijsen. De hooge heerl. werd mede in 1360 door FILIPUS II, Koning van Spanje, aan den toenmaligen Heer JASPER SCHEYS, Baron van Grobbendonk, in pandschap uitgegeven en dat pandschap werd in 1637, toen zulks omtrent andere dorpen plaats had, niet ingelost. In het midden der vorige eeuw behoorde deze heerl. aan de Graven van URSEL, thans wordt zij in eigendom bezeten door den Heer MARCELIS ADRIANUS BREKERS, Burgemeester te Chaam.

Het d. MOERGESTEL, ook wel GESTEL-BIJ OISTERWIJK genoemd, ligt 4 u. Z. W. van 's Hertogenbosch, 5 u. N. W. van Eindhoven, 2 u. N. O. van Hilvarenbeek, aan het levendig en vischrijk riviertje de Reuzel. Dit dorp, dat zijnen naam ontvangen heeft van de veenen of moerassen, die daarbij liggen, is groot, doch niet fraai. — Men telt er in de kom van het d. 46 h. en 300 inw.

De oude parochiekerk, ingewijd ter eere van den H. JOHANNES BAPTISTA, behoorde in oude tijden aan het kapittel van St. JAN te Luik, doch deze heeft haar, in 1334, overgegeven aan de abdij van Tongerlo. Er waren daarin van ouds drie beneficiën, ter eere van *Onze Lieve Vrouw*, van de H. CATHARINA en van de H. ANNA. De kerk brandde in het jaar 1584 af, en werd, in 1610, weder opgebouwd. Deze kerk is, in het jaar 1811, in het bezit en gebruik der R. K. wedergekeerd. Het is een schoon gebouw, hebbende op haar midden een klein torentje en aan de westzijde eenen fraaijen hoogen toren, voorzien van eene schoone hooge spits. Het koor, aan de oostzijde, is sedert meer dan 150 jaren tot een raadhuys gebruikt, en bestaat in een boven- en een benedenvertrek, wel niet sierlijk van buiten, maar echter tot het gebruik geschikt, doch is in 1811 weder aan de kerk getrokken en sedert bestaat er geen raadhuys meer.

Onder MOERGESTEL waren eertijds twee kapellen, staande de eene ten Westen, naast den weg op Oirschot, ter eere van de H. LUCIA ingewijd, en met een kerkelijk beneficie voorzien; de andere kapel was ten zuiden, in de rigting naar Hilvarenbeek.

Aan het riviertje de Reuzel, ten N. O. van dit dorp, ligt het kasteel van den Heer, en niet ver van daar nog een ander oud gebouw, in oude schriften het Broodhuys genoemd; aan de westzijde ligt het kast. Nieuwenhof, thans een vrouwenklooster.

De kermis te MOERGESTEL valt in Zondag na 8 September.

In Augustus 1388 werd dit dorp door de Gelderschen afgebrand, en alle landerijen daaromstreeks bedorven. In 1542 werd aan dit dorp door MAARTEN VAN ROSSON, eene brandschatting opgelegd van vijfhonderd gulden. In 1702 werd MOERGESTEL door de Franschen dierlijk geplunderd.

Het wapen dezer gem. bestaat uit een schild van azuur (blauw), met het beeld van St. JAN van goud, verzeld ter wederzijden van een schild van goud; het eerste gevierendeeld, ter eerste en vierde met eenen leeuw, ten tweede en derde met eenen boomstruik; het tweede schild met drie horens van azuur, staande twee en een.

MOERGESTEL (HUIS-TE-), adell. h. in de *Meijerij van 's Hertogenbosch*, kw. *Oisterwijk*, *Derde* distr., arr. en 5 u. N. W. van *Eindhoven*, 2 u. N. O. van *Hilvarenbeek*, aan de *Reusel*.

Dit adell. h., van ouds genaamd den *HOOGSTADT*, beslaande, met de daartoe behoorende gronden, eene oppervlakte van 60 bund. 31 v. r. 18 v. ell., wordt thans in eigendom bezeten door den Heer *CONZEL ANDRIES VAN DE POL*, woonachtig te *Moergestel*.

MOERGREBBE (DE), verwulfd water, binnen *Bergen-op-Zoom*, in h. markgr. van *Bergen-op-Zoom*, prov. *Noord-Brabant*, waardoor de *Moervaart* zich in de *Ooster-Schelde* ontlast.

Dit water meestal de *GREN* genaamd, loopt in eene westelijke richting onder door de stad. Het water uit de *Zoom* of *Moervaart*, stort zich door eene sluis in het *Pieletjeswater* en komt door eene tweede, tusschen de bastions *Edelaogenden* en *Noyelle*, in de stad, en wordt door eene derde sluis onder den *Sputoren*, in de binnenhaven ontlast. Een hoog water worden de spuideuren opengezet. Vroeger was dit water met de *MOERVAART* genaamd. Voor het jaar 1600 was zij open en diende voor namelijk om turf uit de moeren, onder *Wouw* en *Rosendaal*, naar *Bergen-op-Zoom* te voeren.

MOERKE (HET), poel in de heide, in de *Meijerij van 's Hertogenbosch*, kw. *Oisterwijk*, prov. *Noord-Brabant*, gem. en $\frac{1}{2}$ u. W. van *Hilvarenbeek*.

MOERKERK, voorm. d. in *Staats-Vlaanderen*, prov. *Zeeland*, dat de 22 Februarij 1440, met vele zijner inwoners door de golven bedolven is.

Ten jare 1292 gaf *Guigo*, Graaf van *Vlaanderen*, aan zijnen zoon *JAN VAN NASSAU*, eene menigte aanwasten te *MOERKERKE*, thans *GROEN*. Zie voorts dat woord.

MOERKERKEN, een der twee en zeventig dorpen in den *Groot Zuid-Hollandsche-Waard*, prov. *Zuid-Holland*, Z. W. van *Putterhoek*, aan de *Oude-Maas*, hetwelk, bij den waterfloed van 18 Novem. ber 1421, ondergevoeid is, maar later weder is boven gekomen thans heet het *Mijnsheerenland-van-Moerkerken*. Zie dat woord.

MOERKERKEN (HET HOF-VAN-), voorheen de *HOFSTAD-VAN-MOERKERKEN*, oud adell. h. in den *Hoeksche-waard*, prov. *Noord-Holland*, arr. en 5 u. W. van *Dordrecht*, kant. en $1\frac{1}{2}$ u. O. Z. O. van 't *Gravendeel*, gem. *Mijnsheerenland-van-Moerkerken*.

Het is een zeer oud gebouw, doch in het laatst der vorige eeuw aanmerkelijk vernieuwd en verbeterd door den toenmaligen *Ambacht* heer *ASSEDELDT DE CONINC*. Inzonderheid pronkt dit gebouw thans met eene sierlijke en sedert weinige jaren geheel nieuw gebouwde blaauw arduinsteenen poort; de ligging van dit huis is alleraangenaamst, door de menigvuldige wandelpaden, lanen, tuinen en boomgaarden.

MOERKERKERLAND, streek lands, prov. *Zuid-Holland*, arr. *Dordrecht*, gedeeltelijk kant. 's *Gravendeel*, gedeeltelijk kant. *Oude Beijerland*, het Noordoostelijkste gedeelte van den *Hoeksche-waard*, uitmakende en palende N. aan de *Oude-Maas*, O. aan de heerl. t. *Mijl*, Z. aan het *Land-van-Strijen*, W. aan de *Beijerlanden*.

Deze streek, bevat de gem. *Puttershoek*, *Maasdam*, *Mijnsheerenland-van-Moerkerken* en *Heinenoord*, beslaat, volgens het kadaster, eene oppervlakte van 4620 bund. 9 v. r. 67 v. ell. en daaronder 4248 bund. 9 v. r. belastbaar land. Men telt er 685 h. bewoond door 1068 huisgez., uitmakende eene bevolking van 5000 inw. die meest hun bestaan vinden in den landbouw en de veeveelt. Ook heeft men er 2 scheepstimmerwerven, 1 leerlooijerij en 3 koorndmolens.

Onder de inw. telt men 4900 Hervormden, onder welke 1100 Ledematen, uitmakende de vier volgende kerk. gem.: Heinsenoord, Maasdam-en-het-Gad, Mijnsheerenland-van-Moerkerken en Puttershoek, gezamenlijk tot den ring. van *Oud-Beijerland*, klass. van *Dordrecht* behoorende. Met telt er 4 kerken, welke door even zoo veel Predikanten bediend worden.

De R. K., van welke men er ongeveer 40 telt, worden tot de stat. van *Oud-Beijerland* gerekend.

De Isr., van welke men er ongeveer 40 aantreft, behooren tot de ring-synagoge van *Oud-Beijerland*.

MOERMONT, adell. h. op het eil. *Schouwen*, prov. *Zeeuwsch*, distr., arr. en 3 u. N. W. van *Zieriksee*, kant. en 2 u. W. van *Brunsswervhaven*, gem. en 10 min. O. van *Renesse*.

Het was vroeger een Zeeuwsch leen, dat van oude het stamhuis en de verblijfplaats der Heeren van *Renesse* plagt te zijn, gelijk voorheen vele aanzienlijke Heeren in dit vermakelijk gewest, langs den dijkant, hunne lustplaatsen hadden, op welke zij, wanneer zij niet bij den Graaf ten hove, of in de wapenen waren, hun verblijf hielden. Het is voormaals een sterk kasteel geweest, omringd met wijde en diepe grachten, en met vijf torens versterkt.

Onder de aanzienlijke bezitters van het slot *Moermont*, verdient, in de eerste plaats vermeld te worden, *Diederik*, Heer van *Renesse*, *Haamstede*, *Moermont* en *Burght*, een afstammeling van het grafelijk *Hollandsche* huis, die van 1172 tot 1207 geleefd heeft. Deze werd in alle zijne waardigheden, door zijn zoon *Jan I*, opgevolgd, van wien wij aantekend vinden, dat hij in 1234, Graaf *Floris IV*, op eenen kruistogt tegen de *Stadingers* vergezelde, en deel had aan den krijgsoorn, door dezen, ten zelfden jare, behaald, toen hij aan de oproeping van vervolgzuchtige geestelijken gehoor gevende, zich liet overhalen, om de, van ketterij beschuldigde bevolking van *Stadingerland*, tot onderwerping aan het *Aarts-Bisschoppelijk* gezag van den *Bremer* prelaat, te dwingen. *Jan II* was de opvolger zijns vaders en moet *Moermont* tot na het jaar 1267 bezeten hebben, toen zijn eenige zoon en erfgenaam, *Costijn van Renesse*, in 's vaders regten trad, en den luister van zijn geslacht niet weinig verhoogde, door de trouwe diensten die hij aan den ongelukkigen *Floris V* bewees. Aan het hoofd zijner dappers *Zeeuwen*, versloeg hij, bij *Loenen*, de benden van *Gisbrecht van Aenstel*, en kweet zich met beleid, bij de belegering en inname van het slot te *Montfoort*, dat door *Herman van Woerden*, kloekmoedig verdedigd werd. *Jan van Renesse* (1), zoon van *Costijn*, de vijfde Heer van *Renesse*, door *Jan I*, Graaf van *Holland*, tot *Baljuw* van *Zuid-Holland* aangesteld, werd door *Wolphaart van Borselen*, van verraad en zamenzwering tegen den Graaf beschuldigd. De Graaf zond daarop eenig krijgsvolk af, om in zijne goederen te vallen, waartegen *Jan van Renesse* zich, op zijn huis *Moermont*, trachtte te versterken, waartoe hij drie honderd en zestig gewapende mannen daarin wierp, en het van alles wel deed voorzien. De bezetting, werd, na eene belegering van eenige maanden, door honger en gebrek tot overgave van het kasteel gedwongen, dat door des *Graven* volk bijna geheel vernield werd. Naderhand heeft *Iman van Zuidland*, Heer van *Moermont*, het slot weder doen herstellen en met eenige gracht

(1) Men zie over dezen voorts *Mr. C. M. A. Simon van der Aa. Leven en daaden van Jan III. vijfde Heer van Renesse, Moermont, Haamstede en Burght*, medegedeeld in den *Zeeuwschen Volks-Almanak van 1839*, bl. 78, waar men ook een afbeelding van het huis vindt.

jaar 1492, als thinsgoed opdroeg aan de domproostdij te Utrecht, ten behoeve van zijnen zoon, onder beding, dat dit MOERSBERGENS nimmer uit zijn geslacht vervreemd of eenigzins bezwaard zou mogen worden, zoo lang er iemand zijner af-tammelingen in wezen zou zijn. Op die voorwaarde is DIRK VAN WAAL VAN MOERSBERGEN, na zijns vaders dood, in het jaar 1493, met dit thinsgoed beleend, gelijk ook vervolgens die van zijn geslacht, tot dat het, door het huwelijk van CATHERINA MARIA VAN WAAL VAN MOERSBERGEN met JAN VAN OOSTRUM, in het geslacht van dien Heer kwam, op wien, als thans en voogd van zijne echtgenoot, de ridderhofstad, in het jaar 1637, verleid werd. Na haren dood kwam de bezetting en beleening op haren oudsten zoon, en naderhand op zijne dochter CATHERINA MARIA VAN OOSTRUM. Het huis werd op haar verzoek, door de Staten der provincie Utrecht, in het jaar 1702, uit het voornoemde verband ontslagen, en door haar naderhand verkocht aan CORNELIS DE BOOT, Heer van *Kadsand*, die er mede verleid werd in het jaar 1708, en het, in het jaar 1721, aan Jonkvrouwe MARIA ELIZABETH DE BOOT, naliet. De laatste beleening is, in het jaar 1743, geschied op den Heer JAN DANIEL D'ARLAING, Vrijheer van *Giessenburg*, Kanunnik ten Dom en President ter vergadering van de Staten der provincie Utrecht, in wiens geslacht het nog is, wordende het thans in eigendom bezeten en bewoond door den Heer JOAN DANIEL CORNELIS CAREL WILLEM BARON D'ARLAING VAN GIESSENBURG.

Het kasteel MOERSBERGEN beslaat, met de daartoe behoorende gronden, eene oppervlakte van 748 bund., als: 636 bund. onder *Doorn*, 17 bund. onder *Sterkenburg*, en 95 bund. onder *Over-en-Neder-Lengbroek*. Ook behoort van ouds bij MOERSBERGEN eene vrije konijnwarande, onder *Doorn*.

Wegens dit huis, hetwelk, in het jaar 1893, als een thinsgoed van de domproostdij, bij de Staten dezer provincie als riddermatig aangenomen is, zijn twee bezitters onder de Edelen van de provincie Utrecht beschreven geweest, namelijk, BARTHOLOMEUS VAN DE WAAL, Heer van *Moersbergen*, een der Stichtsche Gemagtigden tot het ontwerpen van de Utrechtsche unie, in de jaren 1578 en 1579, en zijn zoon ADOLPH VAN DE WAAL, Heer van *Moersbergen*, in het jaar 1600, doch deze werd, in het jaar 1618, wederom door MAURITS, Prins van *Oranje*, uit de Ridderschap gezet en van zijne bedieningen ontslagen.

MOERSCHANS, voorm. schans in *Staats-Flaanderen*, in *Hulster-Ambacht*, prov. *Zeeland*, arr. *Goes*, kant. en distr. *Hulst*, gem. *Graauw en-Langendam*; gelegen hebbende aan de linie van verdediging tusschen de vesting Hulst en het fort Zandberg. Het was aan die vesting door eene linie, geflankeerd met twee bastions, vereenigd, maakte een welversterkt steunpunt daarvan uit, en bestond uit een vierhoekig gebastioneerd fort, dat geheel en al met eene natte gracht en glacis was omgeven.

Bij het merkwaardig beleg van Hulst, in 1696, bemeesterden de Spanjaarden eerst de in de nabijheid van de MOERSCHANS gelegene redoute de Kleine Raap. Uit deze en nit eene halve maan door den vijand op eene hoogte opgeworpen, werden de werken, aan de gezegde linie hevig aangevallen en gedurende drie dagen beschoten, inzonderheid met oogmerk om de MOERSCHANS te doen bukken. Deze aanval had ten gevolge, dat de bezetting, welke de linie verdedigde, ongeacht de dapperste tegenweer, eindelijk geen stand meer kunnende houden, genoodzaakt werd haar den vijand in te ruimen en naar de stad

waarvan nog de diepe grachten bestaan, duidelijk te zien is. Het inwendige is thans tot bouwland aangelegd en de breedte grachten rondom het fort worden tot vischwaters gebruikt.

MOERSDORFF, voorm. heerl. in het toenm. hert. *Luxemburg*, thans grooth. *Luxemburg*, deels gem. *Bettesburg*, deels gem. *Medernach*.

Het bestond uit twee kleine stukken lands, waarvan het eene, dat het d. Moersdorff bevatte, in het N., W. en Z. aan het balj. van Diekirch en in het O. aan het balj. van Echternach paalde. Het tweede, gevormd uit een deel van het d. Medernach, lag geheel in de baronie Felts ingesloten.

De eerste melding, die van de Heeren van **MOERSDORFF** gemaakt wordt, geschiedt in eene oorkonde van het jaar 1248, waarbij **JONAS**, Heer van *Moersdorff* en Voogd van *Eppeldorff*, als onderpand voor het voldoen van acht solidis en twee malter koren Triersche maat, die hij jaarlijks aan de abdij Echternach verplicht was uit te keeren, dat convent zijnen alhier gelegenen molen verpandde. Door het huwelijk van **MARGARETHA VAN MOERSDORFF**, met Heer **DIEDRICH VAN KERPEN**, kwam deze heerl. aan een nieuw stambuis, dat lang in het bezit daarvan schijnt gebleven te zijn. De beide echtgenooten leefden nog in het jaar 1792, gelijk uit eene oorkonde is af te leiden, waarbij zij hunne inwilliging schonken, tot den verkoop van het goed Dudelingen, ter gunste van Heer **DIEDRICH VAN REGLAND**, volgens eene andere lezing ter gunste van hunnen zwager, **GUIDE VAN GIJENICH**. Uit eene oorkonde van het jaar 1387 is af te leiden, dat het geslacht van **KERPEN**, zich toen nog wel in het bezit van **MOERSDORFF** bevond, ook slechts voor een gedeelte, zijnde de Heer van **HOUFFALIEZ** de medeëigenaar. In het jaar 1620 was **GUILAUME DE BRADFORT** en in 1715 de **Baron van MARTIAL** in het bezit dezer heerlijkheid. Omstreeks 1793 verkocht de toenmalige eigenaar, de vrijheid van **FELTZ MOERSDORFF** met kasteel, bosschen en genegtig-heden aan de familie **REKT** van *Luxemburg*. Door de fransche wetten gingen de tienden en eenige andere heerlijke regten en renten verloren. Intusschen werd deze heerlijkheid echter voortdurend nog als een zeer winstgevend domein beschouwd. Onder het Oostenrijksche bestuur was deze heerl. aangelegd voor 2 flor. 4 sols 9 den., van elke 1000 flor., die over het Luxemburgerland ingevorderd werden.

Het d. **MOERSDORFF**, ook wel **MOERSTORFF**, **MOERSDORFF** en **MOERSTORFF**, en in oude bescheiden ook **MEIRSORFF**, **MYRSORFF** en **MAYRSORFF** genoemd, ligt in een eng dal, op den regteroever der Sure; kw., arr., kant. en 1½ u. O. van Diekirch, gem. en 20 min. Z. O. van *Bettesdorff*. Het is vrij regelmatig gebouwd en wordt uit dien hoofde vermoedelijk in oude kaarten ook wel als een stadje aangegeven, ofschoon het niimmer stedelijke regten bezat.

De inw., die er allen R. K. zijn, maken eene par. uit, welke tot het vic. apost. van *Luxemburg*, dek. van *Diekirch*, behoort, en door eenen Pastoor en eenen Kapellaan bediend wordt.

Behalve de kerk, bevat dit dorp ook een adellijk huis, het **Kasteel van Moersdorff** genaamd, eene dorpschool en eenen koren-molen. Gezegde molen ligt eigenlijk van het dorp afgescheiden op de tegenoverliggende zijde van de rivier: de molenaar bezit derhalve te allen tijde eene boot, om de gemeenschap met den regteroever te onderhouden.

In 1800 werd in de Sure, onder het behoor van dit dorp, een snoek gevangen van zeven en dertig pond zwaarte. Hij werd naar Parijs gezonden, en aldaar genuttigd.

Overling-polder en een deel van de dijkdaadje van Moerbeke in Axelerambacht, om te bedijken de schorren en blikken van de zoogenamde Moerspuil en Varkensputten, grootendeels gelegen in evengemeld ambacht, onder het *committinus*; en een gedeelte onder het *Land van Waes*, toenmaals Oostenrijks territor, onder voorwaarde, onder anderen, dat de diepte voor Axel, bewaard moest blijven. De besteding geschiedde voor de som van 59,865 guld. 70 cents. Spoedig echter verscheen er eene schriftelijke interdictie van den Kommandeur van Sas-van-Gent, den Overste BURMANT, omdat het octrooi niet verleend was door de Algemeene Staten. De belanghebbenden wendden zich daarop tot Hun Hoog Mogenden, die wel het octrooi van de Staten van Zeeland voor onvoldoende en van onwaarde verklaarden, maar het echter, tot voorkoming van der geïnteresseerden schade, goedkeurden, onder voorwaarde, niet te min, dat indien eenig gedeelte der dijkdaadje naderhand werd bevonden schadelijk te zijn voor de defensie van 's Lands vestingwerken, dit, op de eerste aanmaning, zoude worden veranderd of vernietigd.

Vernits nu deze polder regt voor Axel lag, vond de Magistraat, ten gerieve der scheepvaart, geraden, om, bij resolutie van 25 October 1777, te gelasten, het maken eener behoorlijke kade, welke binnen veertien dagen moest begonnen worden, en, na welks voltooiing, volgens eene, door Ingelanden op te maken, lijst of tarief, het kaaigeld voor de vreemde schepen, ten voordeele van de stad, zou worden geheven. Hier tegen kwamen wel de gelanden op en wilden zelfs in eene schikking treden, doch met geen ander gevolg dan dat de Magistraat van Axel volhardde bij de genomene resolutie en daarvan, bij eene nadere beslissing van 28 Augustus 1780, aan Ingelanden kennis gaf. Hierop vervoegden zich de Gezwoorenen van den polder, als gemachtigd door de Ingelanden, tot de Algemeene Staten, doch mede vruchteloos, daar dezen, bij hunne resolutie van 17 Augustus 1781, verklaarden: "dat de gezamenlijke gelanden van den polder, voor zoo ver dien in Axeler-Ambacht ligt, nevens de achterliggende polders op Staten territor, gemet en gemetsgelijken, zouden maken en onderhouden eene behoorlijke kade of legplaats aan de westzijde der zeesluis van den Moerspuilpolder, met een hoofd van ten minsten vijf roeden (2 v. r. 25 v. ell.) lang en van drie roeden (1 v. r. 55 v. ell.) breed; dat de Penningmeester eenen jaarlijkschen omslag der contributiën over de polders maken zoude, en dat er een reglement zou worden ontworpen op een modiek kaaigeld, zoo voor de gelanden op Oostenrijks territor gelegen, als voor de vreemde schepen." Sedert de herdijking, in 1790, van den polder Beoostenen-Bewesten-blij, tusschen de stad Axel en den Moerspuilpolder, zijn deze bepalingen *de facto* vervallen.

Het gedeelte van laatstgemelden polder, op Zeeuwsch grondgebied gelegen, is schotbaar groot 152 bund. 1 v. r. 55 v. ell. en kadastraal 237 bund. 5 v. r. 21 v. ell., waarvan onder de gem. *Zuiddorpe* schotbaar 58 bund. 15 v. r. 52 v. ell. en kadastraal 94 bund. 17 v. r. 90 v. ell.; onder de gem. *Koewacht* schotbaar 50 bund. 74 v. r. 65 v. ell. en kadastraal 77 bund. 57 v. r. 80 v. ell., en onder de gem. *Overslag* schotbaar 25 bund. 11 v. r. 18 v. ell. en kadastraal 85 b. 27 v. r. 51 v. ell. In dezen polder staan vier huizen, waaronder een koehondershoefje, te weten drie huizen onder *Zuiddorpe* en één onder de Belgische gem. *Moerbeke*. Deze polder, welke zijnen naam ontleent van het daarin gelegen hebbende Moerspuilfort (zie het

vorige art.), watert uit door eene sluis, vroeger zeesluis, met twee kokers, welke het water stort in eene waterleiding, loopende door den voorliggenden polder Beoosten-en-Bewestenblij, tot in de groote kreek voor Axel. Het polderbestuur is toevertrouwd aan ééne Dijkgraaf, ééne Gezworene en ééne Ontvanger-Griffier.

MOERSTRAAT, geh. in de *Meijerij-van-'s Hertogenbosch*, kw. *Oisterwijk*, prov. *Noord-Brabant*, arr. en 4 u. Z. W. van *'s Hertogenbosch*, kant., gem. en 1 u. N. van *Tilburg*; met 10 h. en ruim 60 inw.

MOERSTRAAT (DE), weg in de bar. van *Breda*, prov. *Noord-Brabant*, tusschen *Zundert* en *Rosendaal*.

Deze weg heeft ter wederzijden onderscheidene teellanden en weiden, en is door de eigenaren, elk op zijnen grond, nadat die nitgevoerd was, met onderscheidene bosschen en dreven beplant, welke landbouw en plantaadje met den tijd vermeerderen.

Door deze MOERSTRAAT was vroeger de doortogt van *Bergen-op-Zoom*, naar *Rosendaal*, op *Zundert* en verder *Brabant* in, onder anderen met den zeevisch.

MOERSTRATEN, geh. in het markgr. van *Bergen-op-Zoom*, prov. *Noord-Brabant*, *Vierde* distr., arr. en 6 u. W. ten Z. van *Breda*, kant. en $1\frac{1}{2}$ u. N. O. van *Bergen-op-Zoom*, gem. en $\frac{1}{2}$ u. N. W. van *Wouw*; met 65 h. en 420 inw.

In de kom van het geh., waarbij vroeger eene kapel gestaan heeft, telt men acht huizen, waaronder het heerenhuis van den Heer *JACKSON*. De overige huizen liggen meer verspreid. Er is hier ook eene winterschool.

Ook moeten de daaronder behoord hebbende landerijen, de heerl. van *Moerstraten* uitgemaakt hebben, zoo als men zulks op eene oude kaart vermeld vindt, doch men kan de juiste grenzen niet nagaan, alleen weet men dat zij den Noordwesthoek der gem. *Wouw* bevatte.

MOERVAART (DE), thans aldaar bekend onder den naam van de *Zoom*, waterloop in het markgr. van *Bergen-op-Zoom*, prov. *Noord-Brabant*, welke ontstaat uit de vennen en moeren, vooral uit de zoogenaamde *Witte moeren*, bij de Belgische grenzen Z. O. ten O. van de stad *Bergen-op-Zoom*; loopt, in verschillende bogten, van daar noordwestwaarts naar den straatweg van die stad op *Wouw*, juist op de grensscheiding dezer twee gemeenten, op $\frac{1}{2}$ u. der stad. Van hier loopt het water in eene westelijke rigting, en stort zich door de Lage moeren in de voormalige *Liniegracht*, op $\frac{1}{2}$ u. gaans van de stad, waardoor haar water naar de stadsgrachten en zoo door de *Moergreb* naar de haven en in de *Schelde* geleid wordt. Het is thans niets meer dan eene breede sloot, die in den regentijd veel water aanvoert, doch door hare geringe breedte voor geene schuiten bevaarbaar is, en in den zomer schier droog wordt. Daar deze vaart dienstig is tot het herstellen van inundatiën en het vullen der grachten van de vesting, zoo wordt zij door het Rijk onderhouden.

Aangezien zij vroeger diende om den turf, die in de bovengemelde moeren en meestal in de *Witte-Moeren* gegraven werd, af te halen en naar de stad te voeren, om aldaar in grootere schepen overgeladen en ter verkoop naar elders verzonden te worden; was die waterloop nog in het begin der zestiende eeuw, onder den naam van *Vaart* of *MOERVAART*, bekend. Zij kwam door de linie van *Bergen-op-Zoom*, waar zij, door den zoogenaamden *Merschentuin*, langs de *Vischmarkt*, onder het gewezen *Prinsenhof* door, naar de haven loopende, den naam van *MOENGRIS* of *MOENGREP* heeft aangenomen, die zij nu nog voert. Het is dit watertje dat men door sommigen verkeerdelijk opgegeven vindt,

als het riviertje de *Zoom*, waarvan de stad *Bergen-op-Zoom*, haren naam zoude ontleenen, hoewel er nimmer eene rivier van dien naam bestaan hebbe.

De moermering werd vroeger te *Bergen-op-Zoom* van veel aanzien gerekend, zoo zelfs dat aan de belanghebbenden eene bijzondere jurisdictie der zaken, de moermering aangaande, werd toegekend, en van de vonnissen van die regthank, werd aan de regthank van *Scheepenen* der stad *Bergen-op-Zoom* in hooger beroep gekomen.

Bij het ontstaan van de Spaansche beroerten moest natuurlijk deze moermering te niet gaan, daar de oorlog, door het meer en meer verdriften der Spanjaarden uit de zeven verbondene provinciën meestal in *Brabant* gevoerd werd, en wel bijzonder omstrecks *Bergen-op-Zoom*, *Breda*, 's *Hertogenbosch* enz.

Het was den eigenaren der *Moeren*, in den omtrek van *Bergen-op-Zoom* gelegen, niet geraden, vooral niet, toen de stad in den jare 1679 aan de zijde der verbondene provinciën was overgegaan, zich met de moermering meer op te houden, en zich aan de vervolgingen van de Spaansche krijgsmagt en hunnen euveldmoed bloot te stellen. Hierdoor en door dat de stad *Bergen-op-Zoom* sedert dien tijd als grensvesting beschouwd werd en in geval van oorlog alle soorten van vijandelijkheden te duchten had, is de moermering zoodanig in verval gekomen, dat zelfs de eigendommen van de gemoerden geheel in het vergeetboek zijn geraakt, zoodat de moermering zelve naderhand het hoofd niet weder heeft kunnen opsteeken, waartoe ook niet weinig heeft toegebragt, de bevoorregte en aangewakkerde uitvoer van *Hollandsche* en *Friesche* turf naar de zoogenaamde *Generaaliteits* landen en *Staats-Brabant*.

Met het vervallen en ophouden van de moermering geraakte ook weldra, al wat daartoe betrekking had, of gebad had, uit het geheugen; men dacht niet meer aan eene gegraven vaart, aan eene *MOERVAART*, maar, daar men evenwel de reden voor den oorsprong van den naam der stad *Bergen-op-Zoom*, in eene rivier de *Zoom* wilde zoeken, werd de gegraven vaart, de *MOERVAART*, in eene rivier veranderd en met den naam van *Zoom* bestempeld. Daarom wordt dit water dan ook nog veelal, hoewel ten onregte, de *Zoom* genoemd.

MOERVAART (DE), voorn. waterloop in *Staats-Vlaanderen*, in *Hulster-Ambacht*, prov. *Zeeland*, waarmede de haven van *Hulst* vroeger gemeenschap had. Deze vaart kwam uit de *Moeren*, omtrent het toenmalige *Hulsterloo*, en liep alzoo tusschen het begin der versterkte linie, aan de zijde van de *Moerschans* en het eerste bastion van die linie, zuidwaarts tot omtrent 120 schreden van de contrescarp aan de *Beggijnepoort* der stad *Hulst*, alwaar zij door eene groote sluis in de gemelde haven liep.

Deze *MOERVAART* sedert eeuwen niet meer bestaande, is er, na de reductie van 1645, eene andere vaart gegraven, insgelijks dien naam dragende en haar begin nemende bij het fort de *Zandberg*, uit het verdronken *Land-van-Saftinge*, door een groot sas met acht deuren, loopende alzoo met eenige kromten en bogten naar de *Moerschans*, alwaar ook een sas, in tweeën verdeeld, met vier deuren, lag; verder liep zij voorbij de schans tot aan de stads contrescarpen, alwaar zij zich in twee armen verdeelde, de eene uitmakende de buitenvest van de contrescarpen, zich uitstreckende tot aan de vervallen linie van communicatie van het fort *Nassau*; terwijl de andere zich ontlaste in eene bekwane kom of kaai, liggende even buiten de gemelde *Beggijnepoort*. Deze vaart, langs de eigenlijke stadshaven van *Hulst*

vorige art.), watert uit door eene sluis, vroeger zeesluis, met twee kokers, welke het water stort in eene waterleiding, loopende door den voorliggenden polder Beoosten-en-Bewestenblij, tot in de groote kreek voor Axel. Het polderbestuur is toevertrouwd aan éénen Dijkgraaf, éénen Gezwoorene en éénen Ontvanger-Griffier.

MOERSTRAAT, geh. in de *Meijerij-van-'s Hertogenbosch*, kw. *Oisterwijk*, prov. *Noord-Brabant*, arr. en 4 u. Z. W. van 's *Hertogenbosch*, kant., gem. en 1 u. N. van *Tilburg*; met 10 h. en ruim 60 inw.

MOERSTRAAT (DE), weg in de bar. van *Breda*, prov. *Noord-Brabant*, tusschen *Zundert* en *Rosendaal*.

Deze weg heeft ter wederzijden onderscheidene teellanden en weiden, en is door de eigenaren, elk op zijnen grond, nadat die uitgemeerd was, met onderscheidene bosschen en droeven beplant, welke landbouw en plantaadje met den tijd vermeerderen.

Door deze **MOERSTRAAT** was vroeger de doortogt van *Bergen-op-Zoom*, naar *Rosendaal*, op *Zundert* en verder *Brabant* in, onder anderen met den zeevisch.

MOERSTRATEN, geh. in het marktgr. van *Bergen-op-Zoom*, prov. *Noord-Brabant*, *Vierde* distr., arr. en 6 u. W. ten Z. van *Breda*, kant. en 1½ u. N. O. van *Bergen-op-Zoom*, gem. en ½ u. N. W. van *Wouw*; met 65 h. en 420 inw.

In de kom van het geh., waarbij vroeger eene kapel gestaan heeft, telt men acht huizen, waaronder het heerenhuis van den Heer *Jackson*. De overige huizen liggen meer verspreid. Er is hier ook eene winterschool.

Ook moeten de daaronder behoord hebbende landerijen, de heerl. van *Moerstraten* uitgemaakt hebben, zoo als men zulks op eene oude kaart vermeld vindt, doch men kan de juiste grenzen niet nagaan, alleen weet men dat zij den Noordwesthoek der gem. *Wouw* bevatte.

MOERVAART (DE), thans aldaar bekend onder den naam van de *Zoom*, waterloop in het marktgr. van *Bergen-op-Zoom*, prov. *Noord-Brabant*, welke ontstaat uit de vennen en moeren, vooral uit de zoogenaamde *Witte moeren*, bij de Belgische grenzen Z. O. ten O. van de stad *Bergen-op-Zoom*; loopt, in verschillende bogten, van daar noordwestwaarts naar den straatweg van die stad op *Wouw*, juist op de grensscheiding dezer twee gemeenten, op ½ u. der stad. Van hier loopt het water in eene westelijke rigting, en stort zich door de Lage moeren in de voormalige *Liniegracht*, op ½ u. gaans van de stad, waardoor haar water naar de stadsgrachten en zoo door de *Moergreb* naar de haven en in de *Schelde* geleid wordt. Het is thans niets meer dan eene breede sloot, die in den regentijd veel water aanvoert, doch door hare geringe breedte voor geene schuiten bevaarbaar is, en in den zomer schier droog wordt. Daar deze vaart dienstig is tot het herstellen van inundatiën en het vullen der grachten van de vesting, zoo wordt zij door het Rijk onderhouden.

Aangezien zij vroeger diende om den turf, die in de bovengemelde moeren en meestal in de *Witte-Moeren* gegraven werd, af te halen en naar de stad te voeren, om aldaar in grootere schepen overgeladen en ter verkoop naar elders verzonden te worden; was die waterloop nog in het begin der zestiende eeuw, onder den naam van *Vaart* of *Moervaart*, bekend. Zij kwam door de linie van *Bergen-op-Zoom*, waar zij, door den zoogenaamden *Merschentuin*, langs de *Vischmarkt*, onder het *gewezen Prinsenhof* door, naar de haven loopende, den naam van *Moervaart* of *Moervaart* heeft aangenomen, die zij nu nog voert. Het is dit watertje dat men door sommigen verkeerdelijk opgegeven vindt,

Deze pold. bestaat, volgens het kadaster, eene oppervlakte van 239 bund., waaronder 250 bund. 58 v. r. 20 v. eil. schatbaar land, en wordt door eenen molen, op de Griessen, van het overtollige water ontlast.

MOESIE of **Mossau**, lands. in *Oost-Indië*, op het *Sundasche eil. Sumatra*, resid. *Palembang*. — Het staat onder het bewind van eenen *Pangerang*, die den titel van *Kalippah* voert.

MOESIE (DE), of **Mossau** of de **Palembang**, riv. in *Oost-Indië*, in het *Sundasche eil. Sumatra*. Deze riv. ontspringt op weinige mijlen afstands van *Beangkoelen*, en neemt onderscheidene rivieren in zich op, waaronder de *Komering*, de *Ogan*, de *Lamatang*, de *Kalingie*, de *Lakietan*, de *Rawas*, enz. zoodat zij reeds boven *Palembang* eenige honderden voeten breedte verkrijgt. Even beneden die stad vormt zij onderscheidene eilandjes, ontvangt meer toeroer van water en ontlast zich langs vier muiden, welke de namen van de *Pinhoan*, de *Soensang*, de *Opan*, en de *Sali* dragen, in de *Straat van Bangks*. Hare voornaame rigting is van haren oorsprong af oost ten noorden, loopende langs het landschap, bekend onder den naam van de *Lampongs*, en zich nabij *Toelang Bawang Lampung* noordoostwaarts wendende.

Het water dezer rivier was, ten gevolge van eene aardbeving, die in den nacht tusschen den 24 en 25 November 1853 plaats had, gedurende eenige weken ondrinkbaar.

MOESIEDISTRIKTEN (DE) of de **MOESSIEDISTRIKTEN**, distr. in *Oost-Indië*, op het *Sundasche eil. Sumatra*, ads. res. *Beangkoelen*.

MOESI-LAMATANG, distr. in *Oost-Indië*, op het *Sundasche eil. Sumatra*, resid. *Palembang*.

MOESPOT, buurs. in *Vollenhove*, prov. *Overijssel*, arr. en 5½ n. N. ten W. van *Zwolle*, kant. *Vollenhove*, gev. *Ambt-Vollenhove*.

MOESSIE (DE), riv. in *Oost-Indië*, op het *Ambonsche eil. Ceram*, op *Groot-Ceram*, met eene noordelijke rigting in den Oceaan uitlopende.

MOESTROFF, twee d. en een geh. in het grooth. *Luxemburg*. Zie **MOESDORFF**.

MOEWARA-AUTOKO, d. in *Oost-Indië*, op het *Sundasche eil. Sumatra*. Zie **MOEARA-AUTOKO** (1).

MOEY, eil. in *Oost-Indië*, een der *Zuidooster-eilanden-van-Banda*; 3° 50' Z. B. 141° 3' O. L. Het is ½ mijl lang en ¼ mijl breed.

MOEZEL (DE), in het Lat. *Mosella*, *Musella* en *Mosula*, in het Fr. *la Moselle* en *la Moussel* en in het Duitsch *die Mosel*, eene der aanzienlijkste en waterrijkste armen van den Rijn.

Zij ontstaat uit drie bronnen, alle drie in Frankrijk, in het arrondissement van *Remiremont*, departement der *Vogesen*. De voornaamste daarvan is bij de overblijfselen van het kasteel *Moselle*, aan den voet des bergs *Drumont*, gemeente *Bussang*.

De **MOEZEL** vloeit achtereenvolgens door drie Fransche departementen, namelijk die der *Vogesen*, der *Meurthe* en der *Moemel*, bepaalt daarna de grenzen tusschen het grooth. *Luxemburg* en den Pruisischen *kreis Saarburg*, en vervolgt eindelijk haren loop om of langs de (insgelijks Pruisische) *kreitsen Trier*, *Berncastel*, *Wittlich*, *Zell*, *Cochem*, *Mayen*, *St. Goar* en *Coblentz*, zich bij de stad *Coblentz* in den *Rijn* ontlastende.

Aanvankelijk is de hoofdstrekking van de **MOEZEL** noordwaarts; van *Toul* tot *Diedenhoven* (*Thionville*) is zij noordelijk; en van *Diedenhoven*

(1) Alle de overige woorden beginnende met **MOEWARA**, zekke men ingelijks op **MOEARA**.

uitgemaakt hebbende, is, na eenige jaren onbruikbaar te zijn geweest, eerst bij de doorsteking van de polders Kieldrecht en de Clinge; gedurende den oorlog met Frankrijk, in de laatste helft der zeventiende eeuw, en naderhand, bij het doorbreken van ovengemelden polder, geheel vervallen.

Thans bestaat er nog eene kreek of watergang, onder den naam van MOERVAART, aanvang nemende in de buitengrachten der stad Hulst en vloeiende langs de voormalige versterkte linie en de geslochte forten Moerschaas en de Kijkuit, tot dat zij zich in de kreek van den polder van Nieuw-Kieldrecht ontlaat.

MOERVELD, geh. in het *Land van Valkenburg*, prov. *Limburg*, distr., arr. en 2 u. N. van *Maastricht*, kant. en 1½ u. N. W. van *Moerssen*, gem. en 15 min. Z. O. van *Geul*; met 25 h. en ruim 120 inw.

MOERWAAL (DE), onbedijkt water in *Dregerland*, prov. *Noord-Holland*, in de *Oosterkogge*.

MOERWATER (HET), water in de bar. van *Breda*, prov. *Noord-Brabant*. Zie LEUSCHER-VAART.

MOESANKA, d. in *Oost-Indië*, aan de zuidzijde van het eil. *Pagesane*, dat in de *Zee van Java*, Z. van *Celebes* ligt.

MOESBERG of MOESBERG, geh. in de heerl. 's Hertogenrade, prov. *Limburg*, distr., arr. en 3½ u. O. van *Maastricht*; kant. en 1½ u. Z. ten W. van *Kerkrade*, gem. en 10 min. N. van *Simpelveld*; met 26 h. en 110 inw.

MOESBERGEN (DE), een der vijf percelen waarin het *Eijerland*, prov. *Noord-Holland*, arr. *Alkmaar*, kant. *den Helder*, gem. *Texel*, vóór de bedijking verpacht werd. Het is eene duinkom, Z. W. van het *Eijerlandshuis*; palende N. aan de *Lawaaspaal No. 10*, Z. aan de *Paardebol* bij paal No. 8.

Het is zeer zandig en rondom van duinen omgeven. Men vindt er vele kontijnen.

MOESBOSCH, buit. op het eil. *Walcheren*, prov. *Zeeland*, distr., arr. en 1 u. Z. W. van *Middelburg*, kant. en ½ u. N. N. W. van *Vlissingen*, gem. en ½ u. Z. Z. W. van *Kondekerke*.

Dit buit., bestaande, met de daartoe behoorende gronden, eene oppervlakte van 5 bund. 14 v. r., wordt thans in eigendom bezeten door Jonkheer Mr. A. P. van Doorn, woonachtig te *Middelburg*.

MOESDORF of MOESDORFF, twee d. en een geh. in het grooth. *Luxemburg*. Zie MOESDORFF.

MOESEERSI, naam, dien de Negers geven aan het Ingenieurs-*tablissement* LAND-VAN-CLEVIA, in *Nederlands-Guiana*, kol. *Suriname*. Zie CLEVIA (LAND-VAN-)

MOESE-HENDRIKIE, naam, dien de Negers geven aan den houtgr. LA DILIGENCE, in *Nederlands-Guiana*, kol. *Suriname*. Zie DILIGENCE (LA).

MOESEL (DE), water, prov. *Friesland*, kw. *Oostergoo*. Zie MOESEL (DE).

MOESEL-KEENT (DE), geh. in *Opper-Gelder*, in het graafs. *Hoorne*, prov. *Limburg*, distr., arr. en 4 u. W. van *Roermonde*, kant. en gem. *Wceert*.

MOESENBROEK, MOESENBOEK of MUIZENBROEK, ook wel eens MOESENBOEK gespeld, pold. in den *Ablasserwaard*, prov. *Zuid-Holland*, arr. en kant. *Gorinchem*, gem. *Giessen-Nieuwkerk-en-Moesenbroek*; palende N. W. aan de *Giessen*, die hem van den polder van *Peursum* scheidt, N. mede aan de *Giessen*, die hem daar van den polder *Neder-Slingerland* scheidt, O. aan den polder van *Schelluinen*, Z. aan den polder van *Boven-Hardinxveld*, W. aan den *Doetsche-polder*.

tot Coblenz noordoostelijk. De rivier maakt vele en aanmerkelijke krommingen, vooral beneden de stad Trier, van waar hare stroombaan gewoonlijk het dubbele van den landweg bedraagt. Men kan hare geheele lengte op 116 uren stellen, waarvan slechts 10 op de Luxemburgsch-Prussische grenslijn komen.

De steden en stedjes, welke de rivier bespoelt, zijn: in *Frankrijk*: Remiremont, Arches, Epinal, Châtel-sur-Moselle, Charms, Bayon, Toul, Frouard, Pont-à-Mousson, Metz, Richeumont-sur-l'Orne, Diedenhoven (Thionville), Koenigsmacher en Sierck; in *Luxemburg*: Remich en Grevenmacher, en in *Prussen*: Trier, Pfalz, Ehrang, Neumagen, Berncastel, Traben, Trarbach, Enkirch, Zell, Beilstein, Cochem, Treis, Winningen en Coblenz.

Onder de takken, die de Moezel opneemt, zijn de aanmerklijkste: de Kleine-Moezel, bij Remiremont; de Vologne, bij Arches; de Durbion, bij Châtel-sur-Moselle; de Madon, bij Pont-St-Vincent; de Meurthe, bij Frouard; de Seille, bij Metz; de Orne, bij Richeumont; de Fenche, bij Diedenhoven; de Syren, bij Mertert; de Sure, bij Wasserbillig; de Saar, bij Konz; de Ruwer, bij Ruwer; de Kyll, bij Ehrang; de Salm, bij Clüserath; de Dronne, te Droha; de Lieser, bij Lieser; de Alf, bij Alf; en de Eltz, bij Moselkern.

De Moezel is van Charms af voor kleine, van Pont-à-Mousson voor middelbare en van Metz af voor groote rivierschepen bevaarbaar. Sinds 1840 wordt het verkeer op de Moezel, van Metz tot Trier, en van Trier tot Coblenz ook door stoombooten onderhouden. Van de takken der Moezel zijn de Meurthe, van St. Nicolas; de Sure, van Kohternach; en de Saar van Sarre-Albe bevaarbaar.

De gemiddelde breedte der rivier, op de Luxemburgsche grenslijn, is 160 Ned. ellen, de diepte 2 ellen en de middelbare snelheid 50 ellen in elke minuut. De val der Moezel, van haren oorsprong tot aan hare uitwatering, bedraagt 778 Ned. ellen.

Het dal der Moezel is over het geheel van eene geringe breedte, uitgezonderd omstreeks Metz en in den kreits Saarburg. Zie verder MOEZELDAL.

Een in 1828 ontworpen kanaal heeft tot oogmerk, de Moezel met de Maas te vereenigen. Zie MAAS-EN-MOESSEL-KANAAL (HET.)

MOEZEL (DE), DE MOESL of DE MUZEL, oude waterloop, prov. *Friesland*, kw. *Oostergoo*, griet. *Idaarderadeel*, die, van Irnzumerrijt; N. W. naar Tzinzerburen en van daar naar Noordahuizum strekt, waar hij zich met het *Oude-Zwin* vereenigt.

MOEZELDAL (HET), streek in het kon. *Frankrijk*, groot. *Luxemburg* en het kon. *Prussen*, zich op beide oevers der rivier de Moezel uittrekkende.

Dit dal is een der schoonste van Europa, vooral in Prussen. Het Luxemburgsche aandeel is meestal van geringe breedte, uitgezonderd omstreeks Mertert, en grootendeels met wijnbergen bedekt. De schilderachtigste deelen vindt men omstreeks Schengen, Remich, Wormdingen en Wasserbillig.

MOEZELGOUW, oude landstr. in het tegenwoordige groot. *Luxemburg*. Zie MOESLGAU.

MOFFBOSCH, bosch op de *Neder-Veluwe*, prov. *Gelderland*, gem. *Ede*.

MOFFENDIJK, dijk in het *Land-van-Heusden*, prov. *Noord-Brabant*, tusschen de Waarden boven- en de Waarden beneden den Moffendijk doorloopende.

N. en N. O. aan de schorren tegen de Ksten, Z. O. aan Annavossedijk, Z. W. aan Oud-Kempens-Hofstede.

Deze pold. was vroeger eene heerl., die ten wapen voerde: een veld van zilver, met eene regtstaande spade, vergezeld ter wederzijde van drie onder elkander geplaatste vierkanten (carreaux) alles van sabel. Hij werd in het jaar 1419 bedijkt en beslaat, volgens het kadaster, eene oppervlakte van 42 bund. 44 v. r. 23 v. ell. Het polderbestuur bestaat uit eenen Dijkgraaf, eenen Gezwoorene en eenen Penningmeester.

MOGONDE, kon. in *Oost-Indië*, op het *Sundasche eil. Celebes*, op de Noordoostelijke landtong. — Het staat onder Boelan en heeft eene hoofdpl. van den zelfden naam.

MOGONDE, d. in *Oost-Indië*, op het *Sundasche eil. Celebes*, op de Noordoostelijke landtong, Z. O. van Boelan. — Het is de hoofdpl. van het kon. *Mogonde*.

MOGONDE (DE), berg in *Oost-Indië*, op het *Sundasche eil. Celebes*, op de Noordoostelijke landtong, kon. *Mogonde*.

MOGONDR (DE), riv. in *Oost-Indië*, op het *Sundasche eil. Celebes*, op de Noordoostelijke landtong, welke, uit het kon. *Mogonde* voortkomende, in eene noordoostelijke rigting, langs Boelan, in de *Zee-van-Celebes* uitloopt.

MOHOU, land in *Afrika*, in *Opper-Guinea*, aan de *Goudkust*, in het O. van het kon. *Asiantie*.

MOJAPAHIT, voorm. rijk en st. in *Oost-Indië*, op het *Sundasche eil. Java*. Zie *MAJJA-PAHIT*.

MOJA-PAIT (DE), riv. in *Oost-Indië*, op de *Molukse eil. Amboina* en *Bosro*. Zie *MASSAPAIT*.

MOIJEN-HEL (DE), water in *Kennemerland*, prov. *Noord-Holland*. Zie *HEZ (DE MOOJES)*.

MOINSAN, land in *Afrika*, in *Opper-Guinea*, aan de *Goudkust*, N. van het kon. *Asiantie*.

MOISIE, st. in *Afrika*, in *Opper-Guinea*, aan de *Goudkust*, kon. *Asiantie*, 12 u. Z. Z. O. van *Coumassie*.



MOK (DE), inham of kreek in de *Hors* onder den *Texelsche wal*, aan de zuidwestkust des eilands. Het is zoodanig dicht gezand, dat slechts visschers- en buitengewone loodsvaartuigen daarin komen. Het is het laatste overblijfsel der voor eeuwen bestaande aanzienlijke inham, waar de zeeschepen binnen vielen en overwinterden; zijnde de geheele overige ruimte verzand en tot hors geworden.

MOKA-MOKO, st. in *Oost-Indië*, op het *Sundasche eil. Sumatra*. Zie *Moko-Moko*.

MOKARA-PANE, d. in *Oost-Indië*, op het *Sundasche eil. Sumatra*, in de resid. *Padang*, in de *Padangsche Bovenlanden*.

In het jaar 1858 hadden de onzen deze plaats versterkt, ten einde de zuidoostelijke grenzen der dertien kotta's tegen de aanvalleu der bevolking van Rantan en andere te dekken, terwijl de Kapitein AARNTS hier met zijne kompagnie had post gevat.

Op de tijding, dat deze door de bevolking der Benedenlanden aangevallen was, trok de Luitenant Kolonel BARKEE, met eene kolonne van 300 man, derwaarts. Bij zijne aankomst vond hij de versterking door de muitelingen omsingeld, doch het gelukte den onzen, met eenige inspanning hen te verdrijven. De beide volgende dagen herhaalde zij hunne aanvallen, doch werden telken reize met verlies afgeslagen. Den 1 April bepaalde het zich tot eene schermutseling, tusschen den vijand en de Sumatrasehe hulptroepen van SOKLI ARIS, die zich intusschen bij



den Landroost VISCENT VAN MOOK begonnen en onder den Gouverneur-Generaal VAN GOENS in 1680 of 1681 voltooid.

Ter plaatse, waar dit kanaal uit de Tjidanie afgeleid wordt, lag voorheen eene groote sluis, met eene brug er over. Den 14 October 1771 werd, in het bijwezen van het Collegie der Heemraden, de eerste steen gelegd; het werk werd onder opzigt van den landmeter MARCE voortgezet, den 25 Mei 1775 voltooid, en had 140,000 rijksdaalders gekost. De brug had drie openingen, de middelste zonder deuren van 16, en de twee buitenste, met valdeuren, iedere van 8 voet breedte, ten einde de overstromingen te Batavia voor te komen. De MOKERVAART is daarna van 19 tot zelfs over de 100 voeten wijdte opengespoeld. Deze sluis, hoe hecht en sterk die ook gemaakt was, is door onderstromingen ingestort, en daardoor eenige jaren onbruikbaar geworden. De nu bestaande schouw dient ter overvoer van menschen en rijaigen. Om de schouw over de vaart te trekken bezigt men een touw, dat nit eene soort van rottingriet, bontan (Calamus botang) gevlochten is, deze rietjes, iets dikker, dan eene ganzen schacht, zijn de zoo verbazende lange scheuten van de bontanheester. De MOKERVAART is hier niet meer dan anderhalve Nederlandsche roede breed.

MOKKA, vorst. in Oost-Indië, op het Sundasche eil. *Borneo*, tot het rijk *Sambas* behoorende, grootendeels door Dayaks bewoond.

MOKKEMA, voorm. state, prov. *Friesland*, kw. *Oostergoo*. Zie MOKKEMA.

MOKKENBROEK (HET), groot heideveld, in *Twenthe*, prov. *Overijssel*, gem. en N. W. van *Rijssen*.

MOKKENBURG, hofstede in het *Westerkwartier* der prov. *Groningen*. Zie HAM (DEN).

MOKO-MOKO, MOKA-MOKO, MOCO-MOCO, Moca-Moco of MOKKO-MOKKO, st. in Oost-Indië, aan de zuid-westkust van het Sundasche eil. *Sumatra*, resid. en kon. *Anakk-Soengie*, waarvan het de hoofdplaats was, aan de Si-Lugpan, 45 u. N. W. van *Bengkoelen*, 2° 51' Z. B. 113° 36' O. L.

De voornaamste voortbrengselen van den omtrek zijn papier, timmerhout en stofgoud. De inw. handelen in ijzer, staal, zout, opium enz.

MOKONDEGAY, drie eil. in Oost-Indië, in den *Moluksche-Archipel*, in de *Baai-van-Tomini*, aan de oostkust van het eil. *Celebes*; N. van de Gebroeders.

MOKOROTH, foreest of bosch, hetwelk moet gelegen hebben in de landstreek *Flehiti*, aan de Eem, doch waarvan men thans de juiste plaats niet meer weet aan te wijzen.

MOLALA, d. in Oost-Indië, op het *Ambonsche eil. Ceram*, onder den Radja van *Sohomi* staande.

MOLCHEM, voorm. eil. in het *Alkmaardermeer*, in *Kennemerland*, prov. *Noord-Holland*. Zie MOLSHEN.

MOLE, WAY-MOLE, riv. in Oost-Indië, op het *Ambonsche eil. Boero*, aan de oostkust, die zich, met eene oostelijke rigting, in de *Zee-van-Banda* ontlast.

MOLECATEN, MOLEKATEN, MOLENKATEN of MEULEKATEN, buifs. op de *Over-Feluwe*, prov. *Gelderland*, distr. *Feluwe*, kw., arr. en 11 u. N. van *Arnhem*, kant. en 5 u. O. van *Elburg*, gem. en ruim 2 u. O. van *Oldebroek*; met 22 h. en ruim 110 inw. — Men heeft hier een ländg. van den zelfden naam. Zie het volgende art.

MOLECATEN of MEULEKATEN, landg. op de *Over-Feluwe*, prov. *Gelderland*, distr. *Feluwe*, kw., arr. en 11 u. N. van *Arnhem*, kant. en 5 u. O. van *Elburg*, gem. en ruim 2 u. O. van *Oldebroek*, 20 min. Z. W. van *Hattem*, in het hangen van den *Triezelen- of Rijzenburg*.

Deze gem. bevat het d. Molenaarsgraaf, benevens eenige verstrooid liggende huizen. Zij beslaat, volgens het kadaster, eene oppervlakte van 748 bund 1 v. r. 29 v. ell.; waaronder 747 bund., 60 v. r. 2 v. ell. belastbaar land. Men telt er 57 h., bewoond door 81 huisgez., nitmakende eene bevolking van 370 iaw., die meest hun bestaan vinden in den landbouw.

De inw., die er op 10 na, alle Herv. zijn, maken eene gem. uit, welke tot de klass. van *Dordrecht*, ring van *Sliedrecht*, behoort.

De eerste, die in deze gem. het leeraarambt heeft waargenomen, is geweest *ARNOLDUS STEUR*, die in het jaar 1586 de dienst heeft waargenomen, zijnde toen *MOLENAARSGRAAF* gecombineerd met *Brandwijk*. In het jaar 1659 werd *MOLENAARSGRAAF* van *Brandwijk* gescheiden, en bekwaam toen tot eersten leeraar *JOHANNES COXIUS*, die er in het jaar 1670 emeritus werd. Het beroep geschiedt door den kerkeraad en het gemeentebestuur, onder approbatie van den Ambachtsheer.

De 9 Afgescheidenen, die er gevonden worden, behooren tot de gem. van *Gorinchem*. — De enkele R. K., die er woont, wordt tot de stat. van *Gorinchem* gerekend. — Men heeft in deze gem. ééne school, welke gemiddeld door een getal van ruim 50 leerlingen bezocht wordt.

Deze gem. is eene heerl., welke vroeger een leengoed des Graven van Holland was, en waarvan in het jaar 1634 bezitter was *ADRIAAN VAN DER NAT*, Heer van 's *Gravenweg*; terwijl zij in het midden der vorige eeuw in eigendom bezeten werd door Mr. *ADRIAAN DU BOIS*, Heer van *Nederveen* en *Gijzen*, Bewindhebber der Oostindische compagnie ter kamer van Rotterdam enz. enz. Thans behoort zij aan Mr. *OCKER REPelaar* van *MOLENAARSGRAAF*, woodachtig te 's *Gravenhage*.

Het d. *MOLENAARSGRAAF*, ligt $5\frac{1}{2}$ u. N. W. van *Gorinchem*, en $1\frac{1}{2}$ u. N. O. van *Sliedrecht*, aan de Graafstroom, waarvan het zijnen naam schijnt ontleend te hebben. — De kerk heeft eene middelmatigen toren doch geen orgel.

MOLENAARSGRAAF (POLDER-VAN-), pold. in den *Ablasserwaard*, prov. *Zuid-Holland*, arr. *Gorinchem*, kant. *Sliedrecht*, gem. *Molenaarsgraaf*; palende N. aan den Graafstroom, welke hem van den *Polder-van-Gijbeland* scheidt, O. aan den *Polder-van-Laag-Blokland*, Z. aan den *Polder-van-Giessendam*, W. aan den *Wijngaardsche-polder* en aan den *Zuidzijdsche-polder*.

Deze pold. beslaat, volgens het kadaster, eene oppervlakte van 754 bund. en wordt door twee molens, op den Graafstroom, van het overtollige water ontlast.

MOLENBAIX of *MOLENBAY*, buit. op het eil. *Walcheren*, prov. *Zee-land*, arr., kant. en $1\frac{1}{2}$ u. N. W. van *Middelburg*, gem. *Grijpskerke-Poppendamme-Buttinge-Zandvoort-en-Boogelände*, $\frac{1}{4}$ u. N. van *Grijpskerke*.

Deze buit. is beroemd als zijnde bewoond geweest door den *Vaderlandschen Dichter JACOB CATS*, en heeft vroeger toebehoord aan de *Geestelijken* der abdij van *St. NICOLAAS* te *Middelburg*, die daar, benevens hunnen *Abt*, dikwerf pligten hun vermaak te nemen.

MOLENBEEK, landg. op den *Veluwezoom*, prov. *Gelderland*, distr. *Veluwe*, arr., kant. en gem. *Arnhem*.

MOLENBEEK (DE), beek in *Oppergelder*, prov. *Limburg*, welke na de gem. *Heythuizen* en *Baexem* in eene oostelijke rigting te hebben doorgelopen, zich in de *Goerbeek* ontlast.

MOLENBEEK (DE), beek in *Oppergelder*, prov. *Limburg*, welke met twee takken in de gem. *Arceen-en-Velden* ontspringt, welke eerst noordwaarts die gem. doorlopende zich tot eene beek vereenigen, die voorts westwaarts vloeiende zich in de *Maas* ontlast.

MOLENBUURT, geh., prov. *Friesland*, kw. *Zevenwouden*, griet. *Opsterland*, arr. en $4\frac{1}{2}$ u. N. O. van *Heerenveen*, kant. en $1\frac{1}{2}$ u. O. van *Beetsterzwang*, $\frac{1}{2}$ u. W. van *Duurswolde*, waartoe het behoort.

MOLENBUURT, geb. in het balj. van *Kennemerland*, prov. *Noord-Holland*, arr., kant. en 1 u. N. W. van *Alkmaar*, gem. *Bergen*, een gedeelte van de kom van het dorp van dien naam uitmakende, en aldus genaamd, omdat er een molen staat.

MOLENBUURT, b. in het balj. van *Kennemerland*, prov. *Noord-Holland*, arr., kant. en 2 u. Z. van *Alkmaar*, gem. en $\frac{1}{2}$ u. N. van *Akersloot*; met 25 h. en 120 inw.

MOLENBUURT, d. op het eil. *Schokland*, prov. *Overijssel*. Zie *Ess*.
MOLENDIEP (HET), water in het *Westerkwartier*, prov. *Groningen*, gem. *Zuidhorn*.

MOLENDIEP (HET), water in *Westerwolde*, prov. *Groningen*, gem. *Flagtwedde*, dat achter de *Heemsche maten*, aan de grenzen van de *Drentsche gem.* *Roswinkel*, de *Ruiten-Aa* verlaat, vervolgens noordwaarts naar *Ter-Apel* stroomt, en zich bij den *Papenvonder*, in den *Koekamp*, weder met de *Ruiten-Aa* vereenigt.

Het is een diep, dat door de kloosterlingen van *Ter-Apel* gegraven is naar en voorbij de oostzijde van hun klooster, om door het water kunnen roggemoln aldaar te drijven. Deze roggemoln is ouder dan het klooster, dat gestaan heeft waar men nu het d. *Ter-Apel* aantreft, en doet op een ouder klooster, dat, zoo als men zegt, op het *Heem* zou gestaan hebben, denken. Na lang in eenen onbruikbaren staat te zijn geweest, is de molen voor ettelijke jaren geheel weggenomen, maar het *MOLENDIEP* bestaat bij voortdoring en ook onder dien naam.

MOLENDIJK, geh. in het markgr. van *Bergen-op-Zoom*, arr. en 5 u. W. N. W. van *Breda*, kant. en 1 u. W. Z. W. van *Zevenbergen*, gem. *Stand-daar-buiten*.

MOLENDIJK, dijk in *Zalland*, prov. *Overijssel*, gem. *Dalfsen*, in eene oostelijke rigting van dat d. naar de ten oosten daarvan gelegen gronden loopende. Hij ontleent zijnen naam van eenen koren-molen, welke er aan staat.

MOLENDUYNEN (NEETHOF^{EN}-), bosch in het balj. van *Brede-rode*, prov. *Noord-Holland*, arr. en 5 u. N. ten W. van *Haarlem*, kant. en $1\frac{1}{2}$ u. Z. ten W. van *Beverwijk*, gem. en $\frac{1}{2}$ u. Z. van *Vel-sen*, achter de *Zandpoort*.

Het beslaat eene oppervlakte van 56 bund. 68 v. r. 54 v. ell., en wordt thans in eigendom bezeten door *Mevrouw A. C. Valckenier*, douanière *Mr. Jan van de Poll*, woonachtig te *Amsterdam*.

MOLENEIND, b. in het markgr. van *Bergen-op-Zoom*, prov. *Noord-Brabant*, *Vierde distr.*, arr. en $5\frac{1}{2}$ u. W. van *Breda*, kant., gem. en even ten Z. van *Oudenbosch*; met eenen houten koren-molen en ongeveer 60 woningen, bewoond door 500 zielen.

MOLENEIND, b. in het markgr. van *Bergen-op-Zoom*, prov. *Noord-Brabant*, *Vierde distr.*, arr. en $2\frac{1}{2}$ u. W. van *Breda*, kant. en 1 u. O. van *Oudenbosch*, gem. *Hoeven-en-St.-Maartenspolder*; met eenen houten korenwindmolen.

MOLENEIND, geh. in het markgr. van *Bergen-op-Zoom*, prov. *Noord-Brabant*, *Vierde distr.*, arr. en 5 u. W. N. W. van *Breda*, kant. en 1 u. W. Z. W. van *Zevenbergen*, gem. *Stand-daar-buiten*, met eenen steenen korenwindmolen.

MOLENEIND, geh. in het markgr. van *Bergen-op-Zoom*, prov. *Noord-Brabant*, arr. en 8 u. W. Z. W. van *Breda*, kant. en $2\frac{1}{2}$ u.

MOLENGORZEN, pold. in het *Land-van-Voorne-en-Putten*, prov. *Zuid-Holland*, arr. en kant. *Brielle*, gem. *Zuidland-en-Velgersdijk*; palende N. aan *Biert*, O. aan *Nieuw-Schuddebeurs*, Z. aan *Velgersdijk*; W. aan *Zuidland*.

Deze pold. beslaat, volgens het kadaster, eene oppervlakte van 30 bund. 30 v. r. 8 v. ell., alles schotbaar land; en wordt door drie sloizen, op het *Spui*, van het overtollige water ontlast.

MOLENGRAAF (DE), water in het *Land-van-Ravestein*, dat uit de *Munschen-Breedert*, onder de gem. *Schayk*, ontstaande, in eene noord-westelijke rigting vloeit, en zich, aan de *Elzen*, onder *Herpen*, met de *Reeksche-Wetering* vereenigt, om den *Hamel* te vormen.

MOLENGRACHT (DE), geh. in de bar. van *Breda*, prov. *Noord-Brabant*, *Vierde* distr., arr., kant. en $\frac{1}{2}$ u. Z. O. van *Breda*, gem. en $\frac{1}{2}$ u. Z. van *Teteringen*, aan den weg van *Breda* op *Bavel*; met 14 h. en 100 inw.

In dit geh. staat eene boerenhoeve met een plantaadje en bouwland, waarvan het huis reeds in de dertiende eeuw is bekend geweest, onder den naam van de *Blaauwe-Kei*. In het jaar 1648 werd dit huis door den *Majoor-Kommandant* van *Breda*, *ERASMUS VAN VALKENHAAN*, herbouwd, ter gedachtenis waarvan boven de deur een blaauwe steen uitgehouwen staat:

1648.

*Den blaauwen kei ben ik genaamt,
En voor vierhondert jaar besaamt,
Dog die mij nu weer op doet staan;
Dat is ERASMUS VALKENHAAN.*

Het geh. ontleent zijnen naam van eene beek, die er langs stroomt, thans nog de *Molenleije* genoemd.

Gedurende de belegering van *Breda*, door *FREDERIK HENDRIK*, *Prins van Oranje*, liet deze hier eene wapenplaats aanleggen. De belegerden zulks bemerkende, deden met zes honderd man eenen uitval, maar werden door de belegeraars zoo wel ontvangen, dat zij gedwongen waren, na eenig verlies aan weerskanten, de wijk te nemen.

MOLENGRACHT (DE), naam, welken men weleens geeft aan de *KORNE*, een riviertje in het graafs. *Buren*, prov. *Gelderland*. Zie *KORNE (DE)*.

MOLENHEIDE, heide in de bar. van *Breda*, prov. *Noord-Brabant*, *Vierde* distr., arr. en $2\frac{1}{2}$ u. Z. O. van *Breda*, kant. en 2 n. W. ten Z. van *Ginneken*, gem. *Gilze-en-Rijen*, $\frac{1}{2}$ u. Z. van *Rijen*, aan den weg van *Gilze* naar *Rijen*.

Men treft op deze heide nog hier en daar kuilen aan, die er gegraven zijn door een veldleger, dat in September 1732, in de omstreken van *Breda*, onder den *Generaal HOMPECK*, werd bijeengebragt.

MOLENHOEK, b. in de *Meijerij* van 's *Hertogenbosch*, kw. *Maasland*, prov. *Noord-Brabant*, *Tweede* distr., arr., kant. en $1\frac{1}{2}$ u. N. O. van 's *Hertogenbosch*, gem. *Rosmalen*. — Deze b. is een gedeelte van het geh. *Molenhoek-en-Heinis*.

MOLENHOEK, b. in *Staats-Vlaanderen*, in *Hulster-Ambacht*, prov. *Zeeland*, arr. en 3 u. Z. van *Goes*, distr., kant. en 1 u. N. O. van *Hulst*, gem. *Hontenisse*; nabij het geh. *Ter-Hoole*.

Behalve een wind-korenmolen, waarvan deze buurt haren naam ontleent, staan daarin 14 h., bewoond door 80 inw., die kerkelijk tot de par. *Lamsvaarde* behooren.

MOLENPLAAT (DE), of **GISSENDAMSCHREPLAAT**, hoog ingekade pold., tegen den *Alblasserwaard*, prov. *Zuid-Holland*, arr. en kant. *Gorinchem*, gem. *Hardinxveld*, voor de haven van Giessendam; palende N. aan het *Giessendamsche-Gat*, en O., Z. en N. door de *Merwede* bespoeld wordende.

Deze pold. beslaat, volgens het kadaster, eene oppervlakte van 51 bund. 89 v. r. 3 v. ell., en wordt op de *Merwede* van het overtollige water ontlast.

MOLENPLAAT, gemeenlijk **MEULENPLAAT** genoemd, uitgestrekte zandbank in de *Ooster-Schelde*, vóór de haven van *Bergen-op-Zoom*, tuschen de schorren en slikken bij deze stad en het verdronken land van *Zuid-Beveland*, waarvan het door 2 vaarwaters gescheiden is. Zij valt bij eb geheel droog, doch bij vloed kunnen de ligte binnenvaartuigen, welke slechts 3 à 4 voeten diepgang hebben, er over heen varen.

MOLENPOLDER, voorm. pold. in *Rijnland*, prov. *Zuid-Holland*. Zie **MOLPOLDER**.

MOLENPLAATJE, zandplaat in de *Merwede*, prov. *Zuid-Holland*, Z. van *Sliedrecht*.

MOLENPOLDER of **MEULEN POLDER**, calamiteuse pold. in *Staats-Vlaanderen*, in *Hulster-Ambacht*, prov. *Zeeland*, arr. *Goes*, kant. en distr. *Hulst*, gedeeltelijk gem. *Hontenisse*, gedeeltelijk gem. *Ossenisse*; palende N. aan de *Honte*, O. aan de onbedijkte schorren voor den *Kivitspolder*, Z. O. aan den *Kivitspolder*, Z. aan den *Noordhofpolder* en den *Nijspolder*, W. aan den *Nijspolder* en aan de *Wester-Schelde*.

Deze pold. is, met inbegrip van het geëncloveerde gedeelte van *Groot Lammersveld*, groot, schotbaar 55 bund. 79 v. r. 28 v. ell., en volgens het kadaster, 74 bund. 81 v. r. 6 v. ell., te weten onder *Hontenisse*, schotbaar 58 bund. 77 v. r. 16 v. ell., en kadastraal 40 bund. 9 v. r. 50 v. ell., en onder *Ossenisse*, schotbaar 15 bund. 2 v. r. 12 v. ell., en kadastraal 54 bund. 71 v. r. 36 v. ell. Vermoedelijk ontleent deze polder zijnen naam van den daarin gebouwen *windkorenmolen*.

In dezen pold. staan, behalve evengemelde molen, slechts twee hoefjes, het eene onder *Hontenisse*, het andere onder *Ossenisse*.

De **MOLENPOLDER** watert uit door een in den *Molendijk* liggend sluisje in den *Noordhofpolder* en maakt deel uit van de vereenigde polders, uitmakende de *Watering van Welsoorde*, welke door eenen *Dijkgraaf*, twee *Gezwoeren* en eenen *Ontvanger-Griffier* wordt beheerd.

MOLENPOLDER-VAN-BAARLAND, pold. in het eil. *Zuid-Beveland*, prov. *Zeeland*, arr. *Goes*, kant. *Heinkenszand*, gem. *Baarland-en-Bakendorp*; palende N. aan den *Stellepolder*, N. O. aan den *Quistkostpolder*, Z. O. en Z. aan de heerl. *Oudelande*, Z. W. aan den *Oudelandsche-polder*, W. aan den *Nieuw-Overzande-polder*.

Deze pold. maakt een deel uit van de *Brede-polder-van-Baarland*, en staat alzoo onder het dijksbestuur van dien polder, bestaande uit eenen *Dijkgraaf*, twee *Gezwoeren* en eenen *Penningmeester*.

MOLENPOLDER-VAN-DEN-BOMMEL, pold. in het eil. van *Goedereede-en-Overflakkee*, prov. *Zuid-Holland*, arr. *Brielle*, kant. *Sommelsdijk*, gem. den *Bommel*; palende N. W. en N. aan de gorzen tegen het *Haringvliet*, O. aan het d. den *Bommel*, Z. O. aan den pold. den *Bommel*, Z. en Z. W. aan den *Uitslagpolder*.

Deze pold., welke in het jaar 1614 bedijkt is, beslaat, volgens het kadaster, eene oppervlakte van 50 bund, en wordt door eene sluis van het overtollige water ontlast.

MOLENPOLDERTJE-VAN-TERHEYDEN, pold. in de bar. van *Breda*, prov. *Noord-Brabant*, arr. en kant. *Breda*, gem. *Terheyden*; palende N. aan de Molenstraat, O. aan het d. Terheyden en het Oude-Sluisgat, Z. en W. aan de Voorgronden-tegen-de-Mark.

Deze pold., beslaat, volgens het kadaster, eene oppervlakte van 52 bund. 6 v. r. 21 v. ell. Hij wordt door een steenen sluisje met een vloeddeurtje, wijd 6 palm 4 duim, hoog 8 palm 6 duim van binnen, voorzien van een lager deurtje, tot keering van het binnenwater, op de Mark van het overtollige water onlast. Het zomerpeil is 4 palm 4 duim boven A. P. Hij wordt bestuurd door eenen Dijkgraaf, wiens werkzaamheden thans door eenen der Ingelanden wordt waargenomen.

MOLENRIJG, levendig geh. in *Hunsingo*, prov. *Groningen*, arr. en 7 u. W. ten N. van *Appingedam*, kant. en $3\frac{1}{2}$ u. W. N. W. van *Onderdendam*, gem. en 10 min. O. van *Kloosterburen*, waar het kerkelijk onder behoort; met een eigen scheepvaart, eenen pelmolen en eenen roggemolen. Het burgerlijk bestuur van *Kloosterburen* houdt hier zijne zittingen.

MOLENSCHOT, geh. in de bar. van *Breda*, prov. *Noord-Brabant*, *Vierde* distr., arr. en 5 u. Z. O. van *Breda*, kant. en 2 u. W. ten Z. van *Ginneken*, gem. *Gilze-en-Rijen*, 1 u. N. W. van *Gilze*, waartoe het behoort; met 50 h. en 190 inw.

Men heeft er eene kapel, welke, volgens oorkonden, dagteekent van de negende eeuw, waarin voorheen door een der Kapellanen van *Gilze* meermalen 's wecks dienst gedaan werd. Thans is zij, na onderscheidene jaren buiten eenig geestelijk gebruik te zijn geweest, herbouwd tot eene succursale kerk, welke, even als vroeger de kapel, aan de H. Anna is toegewijd en waarin dienst gedaan wordt door de geestelijkheid der parochiekerk te *Gilze*. Het is een klein gebouw, met een fraai torentje, doch is van geen orgel voorzien.

MOLENSLOOT (DE), water, prov. *Noord-Holland*, N. van *Brock-op-Langendijk*, dat uit de *Ringsloot-van-den-Heer-Hugewaard* voortkomende met eene westelijke strekking in de *Achtergracht* uitloopt.

MOLENSTEIN of **MOLESTEIN**, adell. h. in *Eemland*, prov. *Utrecht*, arr., kant. en $\frac{1}{2}$ u. N. W. van *Amersfoort*, gem. *Hoogland*, aan de Eem.

Dit adell. h., beslaande, met de daartoe behoorende gronden, eene oppervlakte van 59 v. r. 62 v. ell., wordt thans in eigendom bezeten en bewoond door den Heer T. HETLIGERS.

MOLENSTEIN, voorm. oud adell. h. in het *Overkwartier* der prov. *Utrecht*, arr. en 4 u. Z. ten W. van *Amersfoort*, kant. en 1 u. N. van *Wijk-bij-Duurstede*, gem. *Sterkenburg*, aan de *Lang-Broekerwating*.

MOLENSTRAAT, b. in de *Meijerij van 's Hertogenbosch*, kw. *Maasland*, prov. *Noord-Brabant*, *Eerste* distr., arr. en 4 u. N. O. van 's *Hertogenbosch*, gem. en 5 min. Z. O. van *Oss*; met eenen windkorenmolen.

MOLENSTRAAT, geh. in de *Meijerij van 's Hertogenbosch*, kw. *Oisterwijk*, prov. *Noord-Brabant*, arr. en $3\frac{1}{2}$ u. Z. W. van 's *Hertogenbosch*, gedeeltelijk kant. en $1\frac{1}{2}$ u. N. van *Tilburg*, gem. en $\frac{1}{2}$ u. N. W. van *Udenhout*, gedeeltelijk kant. en $1\frac{1}{2}$ u. ten Z. van *Waalwijk*, gem. en $\frac{1}{2}$ u. O. van *Loon-op-Zand*; met 12 h. en 70 inw. onder *Loon-op-Zand*.

MOLENSTRAAT, geh. in de *Meijerij van 's Hertogenbosch*, kw. *Oisterwijk*, arr. en 4 u. Z. W. van 's *Hertogenbosch*, kant., gem. en $\frac{1}{2}$ u. N. van *Tilburg*; met 5 h. en ruim 50 inw.

leid , brennende aldaar , bij het residentiekantoor , een' zaagmolen , welks waterrad 22 voeten in diameter heeft , in beweging . Men zegt , dat er voor 50 jaren twee windzaagmolens , gestaan hebben , waarvan nu niets meer bekend is . Voorheen bragt het ook eenen kruidmolen in werking , waarvan thans niets meer bestaat . Van het begin tot het einde is dit kanaal bezoomd met prachtige en sierlijke woonhuizen , van aanzienlijke Europeanen . De huizen liggen hier ruim en luchtig , naar vereisch van het klimaat , en overeenkomstig met den overvloed van grond , ieder op een afzonderlijk erf , met sierlijke ijzeren hekken omgeven . Voor elk dezer huizen , die dikwijls slechts eene , doch nimmer meer dan twee verdiepingen hebben , vindt men een fraai bloemperk , een terras of een ruim voorplein , en altijd eene breede , net gebouwde , overdekte gallerij (viranda) , welke het geheele front van het huis beslaat , en even als de binnenzalen , met meubelen , lustres en schilderijen voorzien is . Achter elk huis is een uitgestrekte fraai beplante tuin . Grootsch in ruimte en breedte , doch niet in hoogte ; sierlijk en met smaak opgetrokken , helder wit van kleur , voor en achter met altijd groen geboonite beschadwd , leveren deze zindelijke en sierlijke gebouwen , langs den ruimen grindweg en het kanaal een zeer bekoorlijk gezigt op , hetwelk vooral betooverend is voor den pas aangekomen Europeaan , die maanden lang rondom zich niet dan water en lucht , en daarna het akelig Batavia gezien heeft . Allerlei inlandsche vaartuigen doorwemelen dit schoone kanaal , grasboeren , boter- en melkverkoopers , landlieden , Chinezen , inlandsche mannen en vrouwen roeijen met hunne ligte prauwen stadwaarts om de vruchten van hunnen veldarbeid of nijverheid te Batavia te markt te brengen . Honderden zoo mannen als vrouwen , baden zich langs de boorden der rivier , en talrijke groepen van vrolijke kinderen spelen en dartelen in het water , als of dit hun eigen element ware . De breede weg ter zijde van het kanaal krioelt van menschen van allerlei natiën , duizend bendie's (calèches) , barouches , en andere rijtuigen , met één , twee of vier paarden bespannen , snellen onophoudelijk heen en weder , naar de onderscheidene bureaux , kantoren , magazijnen en winkels : alles is beweging , leven en drukte .

MOLENVLIET (HET) , wijk in *Oost-Indië* , op het *Sundasche eil. Java* . Het is een der vier en twintig wijken der stad Batavia .

MOLENWAL of **MEULEN WAL** , plaats in *Staats-Vlaanderen* , prov. *Zeeland* , in letter M , der *Watering-van-Groede* , onder andere aangeduid op de kaart van *Mogge* . In oude tijden schijnt er eene hoogte of vliedberg gelegen te hebben .

MOLENWATER (HET) , voorm. waterkom in de stad *Middelburg* , prov. *Zeeland* , welke ruim vier bunderen oppervlakte had .

Vóór de laatste uitlegging der stad lag dit water er buiten — De benaming duidt de bestemming aan , doch het diende tevens tot een kom om de haven uit te schuren en diep te houden .

Het heeft sedert het jaar 1600 tot 1777 , aan onderscheidene uitdiepingen , daar onder begrepen , die der binnengrachten , gekost ruim *f* 535,000 .

Ten tijde van het graven der nieuwe haven , waarmede ook de uitdieping der binnenhavens en grachten in verband stond , was dit molenwater weder zoo zeer opgeslikt , dat het verkieslijk geoordeeld werd , het verder geheel te vullen en een met de binnengracht vereenigd kanaal te houden , het is nu eene vlakte , en heeft aan de zijden beplante wandelpaden .

MOLENWIJZER (DE) of de Zeeuw-Vaar, water in het eil. *Zeeuw-Bredand*, prov. *Zeeland*, aan de noordwestzijde, tegen de wallen der stad *Gew*.

Het is redelijk groot, strekkende zich van de Achterhaven eerst westelijk en dan noordwaarts, aan de eenre zijde, tot voorbij de West-af 's *Bevo-Bredand*-Vindere-poort, alwaar het van de Zeeuw-west door eenen meken dan wordt afgescheiden. Aan de andere zijde went zich het *Bevo*-water noordwaarts, bespelande de halve zijde van het dorpwerk, hetwelk tegen de *Bevo*- of *Bevo*-poort aanlegt, en onthast zich door een gidsie in de *Bevo*. Het getuik van dit *Bevo*-water is om met het ingesloten water, het hout voor den zaagmolen aan te vlieten en te wasschen.

MOLENWIJZ (DE), weg in de *Bevo*-Scherm, prov. *Noord-Holland*, loopende van den *Bevo*-dijk in eene oostelijke rigting naar den *Bevo*.

MOLENWIJK, buiteng. op het eil. *Walcheren*, prov. *Zeeland*, distr., arr., kant. en 2 u. N. W. van *Middelburg*, gem. en 3 min. Z. van *Oostkapelle*.

MOLENWIJK (HET), geh. in het *Land-van-Ravestein*, prov. *Noord-Beoland*, *Eerste* distr., arr. en 6 u. O. Z. O. van 's *Herzogenbusch*, kant. en 2 u. O. van *Veghel*, gem. *Boeckel*.

MOLHOOP, voorn. suikerplant. in *Nederlands-Guiana*, kol. *Suriname*, aan de *Boven-Cottica*, ter rechterzijde in het afvaren; palende bovenwaarts aan de verl. suikerplant. de *Ouden-Bijenkorf*, benedenwaarts aan de suikerplant. de *Gekroonde PAAUW*, met welke zij verenigd is; 492 akk. groot. De *Negers* noemen haar *VANAN*.

MOLHOOP (LAND-VAN-), verl. kostgr. in *Nederlands-Guiana*, kol. *Suriname*, aan de *Cottica*, ter linkerzijde in het afvaren; palende bovenwaarts aan de koffijplant. de *Vrede*, benedenwaarts aan de koffijplant. *Elk-het-Zijne-en-Manheim*.

MOLHOOP-EN-DE-GEKROONDE-PAAUW, suikerplant. in *Nederlands-Guiana*, kol. *Suriname*, aan de *Boven-Cottica*, ter rechterzijde in het afvaren; palende bovenwaarts aan de verl. suikerplant. de *Oude-Bijenkorf*, benedenwaarts aan den mond der *Paramaricakreek*; 942 akk. groot; met 125 slaven. — Deze plant. wordt met eene stoommachine bewerkt.

MOLIE (DE), riv. in *Ost-Indië*, in het *Sundasche* eil. *Java*, resid. *Djapara*, welke, met eene noordwestelijke rigting, in de *Zee-van-Java*, uitloopt.

MOLKWERUM, *MOLQUERUM* of *MOLKWEREN*, volgens sommigen eigenlijk *MUSNIKENWIERUM* en van ouds ook *MOQUEEEN* geheeten, vl., prov. *Friesland*, kw. *Westergoo*, griet. *Hemelumer-Oldephaert-en-Noordwolde*, arr. en 6 u. Z. W. van *Sneek*, kant. en 1 u. Z. O. van *Hindeloopen*.

Naar men wil, zoude de naam eigenlijk zijn: *MOLKWEREN*, dat zoo-veel gezegd is, als *MELKWEREN*, of waterachtige streken lands, geschikt om melkvee op te weiden. Het was voorheen het grootste d. der geheele griet., doch in de laatste jaren zijn er vele huizen afgebroken. Thans telt men er nog ongeveer 500 inw.

Wat dit vlek zonderling maakt, is de wonderlijke plaatsing der huizen, die niet in regt doorgaande rijen naast elkander staan, maar zeer verward, het een achter het ander, zoodat de tusschen loopende straten of stegen veel overeenkomst met eenen doolhof hebben, gelijk het ook, om die reden, de *Friesche* doolhof genoemd wordt.

wordt aanmerkelijk vermeerderd, ter oorzaak der
ren, waardoor dit vlek in zeven kleine eilanden af-

sijn bekend bij de zonderlinge namen van Kerk-
k, Westrik, Hindepolle, Kattepolle, Acht-
en Grinzerpolle.

van buiten met eene gracht omgeven, over welke on-
ruggen liggen, die den toegang daartoe openstellen.
hoofde van deze verwarde plaatsing, iemand, die te
logeerd is, wanneer hij buiten het vlek gaat, het huis,
u intrek heeft, bezwaarlijk weder vinden kan, noch het
eming van eenige straat, kan worden aangewezen, zoo zag
aan de ingangen doorgaans jongens, die zich aanboden, om
gwijsers te laten gebruiken. Van daar heeft dit Molkwaam
gegeven, om van zekere zaken, die verward gesteld zijn
en zonder orde worden uitgevoerd, te zeggen: dit is of
zijn Molkwaams; gelijk ook eene zekere manier van dam-
n de schijven, niet alleen in eene schuinsche rigting, maar
n links, alsmede naar boven en naar beneden slaan, het-
n zien van een verward dammen geeft, *Molkwerums-dammen*
wordt.

De vlek vroeger veel bijzonder in de schikking zijner huizen,
ers verschillen ruim zoo zeer van de overige Friezen in
en taal, die beide nog zoodanig naar de oude Friesehe zwee-
t zij door hunne kleeding aanstonds kenbaar, en door hunne
erstaanbaar zijn voor allen, die zich niet bijzonder op de ken-
van hebben toegelegd. Met die van Hindeloopen komen zij in
zigten wel het meest overeen, ofschoon er ook nog al merk-
nderscheid tusschen beide plaats heeft.

De scheepvaart hier nog bloeide, kon men somtijds huis aan
aan, zonder mannen, ten zij grijsaards, aan te treffen. Thans
MOLKWERUM eene zeer vervallene armoedige buurtschap, waarvan de
stegen tusschen heggen en onbehuisde heemsteden groen, met
en ruigte zijn begroeid, waar tusschen scherphoekige en onregel-
ste brokken en puin opschieten. De inwoners bestaan meeren-
uit dagloners, en vinden hun bestaan voornamelijk in de koe-
kerij.

De vlek ligt binnendijks en als op een schiereiland, dat door de Zui-
zee, een bedijkt en twee onbedijkte meren gevormd wordt. Van den
dijk loopt, over gevaarlijke bruggetjes, zonder leuning, een slecht
verhouden weg door het weiland.

De Hervormden, die er 220 in getal zijn, onder welke 50 Le-
maten, maken eene gem. uit, welke tot de klass. van *Sneek*, ring
en *Workum*, behoort. MOLKWERUM is tot in 1600 bediend door
BERNARD VOCKING, Predikant te Hindeloopen. In 1601 is het gevoegd
bij Warns-en-Scharl, waarvan het afgescheiden is in 1610, en heeft
daarop voor het eerst een eigen Predikant bekomen in JULIUS ATZONIS.
Men had hier vroeger kerk en toren, doch daarover is naderhand
groot geschil gerezen, en de kerk wegens schulden verkocht geworden,
zoodat thans alleen de kleine stompe toren op het kerkhof staat, waarom
de Hervormden alhier hunne godsdienstoefeningen houden in een daar-
toe ingerigt gebouw, aan de gemeente afgestaan door zeker voornaam
inwoner, met name ALBERT HEIJES, en den 1 September 1799 pleg-
tig ingewijd door den Predikant HANS WILLEM CORNELIS ANNE VASSER,
toen te Warns, daarna te Ysbrechtum.

MOLLA, voorm. state, prov. *Friesland*, kw. *Zevenwouden*, griet. *Utingeradeel*, arr., kant. en 5 u. N. W. van *Heerenveen*, $\frac{1}{2}$ u. Z. van *Akmarijp*, waartoe zij behoorde.

MOLLEKOT, geh. in *Staats-Vlaanderen*, prov. *Zeeland*, arr. en 5 u. Z. van *Middelburg*, kant. en $2\frac{1}{2}$ u. Z. O. van *Oostburg*, gem. en $\frac{1}{2}$ u. Z. van *IJzendijke*, op den gewonen weg naar *Sas-van-Gent*, en het vijfde distrikt, waar de *Groote-Jonkvrouwe*-, de *Clara*- en de *Belgische St. Barbara*-polders aan elkander grenzen. Er zijn onderscheidene herbergen, eene smederij en wagenmakerij, doch slechts eene herberg in *Zeeuwsch-Vlaanderen*, staande op het grondgebied van *IJzendijke*. Men rijdt hier des zomers dikwijls heen, om zich te vermaken en om lieden uit *Vlaanderen* te ontmoeten. In de *Belgische onlusten* had men er kleine kermissen, op welke de *Vlaamsche* en *Zeeuwsche* kramen tegen elkander stonden, en de grensscheiding voor hen, die geen montering of andere uiterlijke teekenen droegen, als opgeheven was. Het grootste gedeelte van dit geh. ligt op het grondgebied van *Watervliet*, in *Oost-Vlaanderen*. Het *Nederlandsche* gedeelte heeft slechts 2 huizen met 16 inwoners.

MOLLEN (TER-) ook wel verkeerdelijk **TER-MOLEN** of **TER-MOOLES** gespeeld, voorm. kast. in *Zalland*, prov. *Overijssel*, arr. en 5 u. N. O. van *Deventer*, kant. en $2\frac{1}{2}$ u. O. van *Raalte*, gem. en 25 min. N. O. van *Hellendoorn*.

Het werd, in het jaar 1580, door *Floris van Wevelinkhoven*, den vijf en twintigsten *Bisschop* van *Utrecht*, omdat het een roofnest was, geslecht.

Ter plaatse, waar het gestaan heeft, is later de havenzathe *Schuylenburg* gebouwd. Zie dat woord.

MOLLENHUIZEN, voorm. geh. in *Hunsingo*, prov. *Groningen*. Zie *MOLLENHUIZEN*.

MOLMA, geh., prov. *Friesland*, kw. *Westergoo*, griet. *Hennaarde-radeel*, arr. en $1\frac{1}{2}$ u. N. O. van *Sueek*, kant. en 1 u. O. van *Bolsward*, ten N. O. van *Lutkewierum*, waartoe het behoort; met 2 h. en 15 inw.

MOLOBAN, lands. in *Oost-Indië*, op het *Sandelhout-eiland*, een der *Zuidwester-eilanden-van-Banda*.

MOLOKO, berg in *Oost-Indië*, op het *Sundasche eil. Java*, resid. *Buitenzorg*, distr. *Parang*.

MOLON (KARANG-), d. in *Oost-Indië*, op het *Sundasche eil. Java*. Zie *KARANG-MOLON*.

MOLPOLDER (DE) of **MOLENFOLDER**, voorm. pold. in *Rijnland*, prov. *Zuid-Holland*, arr. *Leyden*, kant. *Alphen*, gem. *Hazerswoude*; palende N. aan den *Rietveldsche-polder*, O. aan den *Opdamsche-polder*, Z. aan den *Bovenwegspolder*, W. aan den *Buitenpolder*.

Deze pold. moet echter reeds vóór een paar eeuwen met andere kleine poldertjes vereenigd zijn, onder de benaming van *Rietveldsche-polder*.

MOLSBERG, b. in de heerl. 's *Hertogenrade*, prov. *Limburg*, distr., arr., en $5\frac{1}{2}$ u. O. van *Maastricht*, kant. en $1\frac{1}{2}$ u. Z. ten W. van *Kerkrade*, gem. *Simpelveld*.

Het maakt een gedeelte van het geh. *Molsberg-Poeschensheide-en-Hondsruck* uit.

MOLSBERG-POESCHENSHEIDE-EN-HONDRUCK, geh. in de heerl. 's *Hertogenrade*, prov. *Limburg*, distr., arr. en $5\frac{1}{2}$ u. O. van *Maastricht*, kant. en $\frac{3}{4}$ u. Z. ten W. van *Kerkrade*, gem. *Simpelveld*; met 26 h. en 120 inw.

Dit geh. bevat de buurtjes *Molsberg*, *Poeschensheide* en *Hondsruck*.

MOLUKSCHE-EILANDEN aangesteld. De drie groepen zijn: de Ambonsche-eilanden, waar men zich inzonderheid op het aankweken der nagelboomen toelegt; de Bandasche-eilanden, van waar de muskaatnoot en foelie getrokken wordt; en de Ternataansche-eilanden, of Eigenlijke Molukken, alwaar het aanplanten van nagel of muskaatboomen, gedurende bijna twee eeuwen, is verboden geweest. De geheele bevolking der MOLUKSCHE-EILANDEN moet vrij aanzienlijk wezen, en men ontmoet nergens in onze Aziatische bezittingen, onder de landzaten, meer Christenen dan hier. Op onderscheidene kleine eilanden, heeft het grootste gedeelte der bevolking het Christendom omhelst; terwijl op de meeste dezer eilanden de kustbewoners, althans in naam Christenen zijn, heerscht onder de bewoners der binnenlanden een ruw heidendom en geringere beschaving; deze laatsten beschouwen de Christenen als hunne meerderen, en zijn hun veelal onderworpen. De Inlandsche Christenen op de MOLUKSCHE-EILANDEN, onderscheiden zich in het algemeen van hunne landgenooten door het navolgen der Europesche kleeding althans bij plechtige gelegenheden en op feestdagen. Men vindt op deze eilanden den sagoboom waarvan het binnenste of merg, de gezonde en voedzame sago of tapioca, aan de eilanders tot dagelijks voedsel dient, in plaats van rijst of andere graansoorten.

De MOLUKSCHE EILANDEN omvatten vele brandende bergen, die waarschijnlijk monden van den zelfden vuurkolk zijn. Die van Siao is de aanmerklijkste, in zijne sterke uitbrakingen bedekt hij alle de naburige eilanden met zijne asch.

De bewoners van de MOLUKSCHE-EILANDEN, zijn over het algemeen zeer bruin; de kleur van hun vel gelijk zwart met geel gemengd; zij hebben veel van de Maleijers, van welken zij waarschijnlijk afstammen; zij hebben hunne taal, hunne zeden, en zijn gelijk deze, niet zeer sterk en echter wreed en woest; misschien zijn hunne ruwe zeden een gevolg van het doolend en eenzaam leven dat zij in bosschen leiden. De eilanden, welke zij bewonen, zijn vruchtbaar, maar zij bebouwen die niet.

De godsdienst der bewoners van de MOLUKSCHE-EILANDEN is een bedorven Mohammedanismus.

Alleen de vrouwen en Priesters dragen kleederen, de mannen dekken zich slechts het hoofd met eenen hoed, met onderscheidene kleuren beschilderd en van bladeren van den Latanier, eenen waterachtigen palmboom, gemaakt; zij zijn voor het overige geheel naakt, uitgezonderd een klein lijnwaad, dat zij uit schaamte aandoen.

De vrouwen kleeden zich met eenen langen mantel of eene soort van zak zonder mouwen, die van voren toe is; zij dragen hoeden van eene ontzaghelijke grootte en die zeven of acht voeten omtrek hebben; deze hoeden zijn van boven plat en met schulpen of paarden versierd; van onderen is een hoepel van drie duimen hoogte, die den hoed op zijne gedaante houdt en dien vast op het hoofd doet sluiten. Deze vrouwen gaan nooit uit, maar leven in hare huizen opgesloten.

De Priesters zijn met lange mantels gekleed even als de vrouwen, maar men erkent hen aan hunne mutsen. De beide seksen dragen armingen van horens van het geslacht der porceleinhoorns, welken zij snijden door ze op eenen steen te slijpen.

Hunne wapenen bestaan in pijl en boog en een schild; hun boog is van een zeer ligt vezelachtig hout gemaakt. Zij versieren dien met ringen van rotfin of dun rotting gemaakt; het is van dit rottin, dat

Motir en Makjan het bewind voerde en thans de eerste in rang is. Door een huwelijk van eenen zoon des Konings van Ternate, in 1572, met eene dochter van den Koning van Gilolo, is dit laatste rijk onder het eerste gekomen.

Zij werden, door den Portugesche Zeereiziger ANTONIO DE ABREU, in 1511 ontdekt. In 1599 kwamen de Nederlanders aldaar, veroverden, in 1605, de postvesting op Tidor, en legden aldaar, in 1607, het fort Oranje aan, ofschoon de Spanjaarden en Portugezen het land niet vóór 1665 geheel verlieten; terwijl verder, van tijd tot tijd, al de Vorsten aan ons vaderland cijsbaar geworden zijn. Deze eilanden zijn zeer vruchtbaar, brengen genoegzame levensmiddelen voort, en waren voorheen rijk in specerijen, die echter hier uitgeroeid en naar Amboina en Banda zijn overgebracht, om hierdoor den smokkelhandel te beletten en, zoo veel mogelijk, den uitsluitenden handel daarin te bewaren.

De inw. zijn Alloeren en kustbewoners of Maleijers. — De Nederlanders hebben op Ternate eenen Gouverneur, met eenen Raadsheer, eenen Justitieraad en eene Weeskamer.

MOLUKSCHE-ZEE (DE), dat gedeelte van den *Groote-Oceaan*, hetwelk de Moluksche-eilanden bevat.

MOMBIE of Момби, d. in *Oost-Indië*, op het *Sundasche eil. Celebes*, op de Noordoostelijke landtong, resid. en 6 palen van *Menado*. Het is een wachtstation van het meer binnenlands gelegen d. *Klabat*.

MOMMERYTEN of Моммеритен, voorm. naam van het stuk gronds bij *Ane*, onder *Gramsbergen*, in *Zalland*, prov. *Overijssel*, waar den 1 Augustus 1227 een gevecht tusschen Otto II, den vier en dertigsten Bisschop van Utrecht, en *Rudolf*, Burggraaf van *Koeverden*, voorviel. Zie voorts het art. *Ane*.

MOMPACH, gem. in het grooth. *Luxemburg*, arr. *Diekirch*, kant. *Echternach*; palende N. aan de gem. *Rospport*, O. aan de *Sure*, die haar van de Pruisische prov. *Rijoland* scheidt, Z. aan de gem. *Mertert* en *Manternach* en W. aan de gem. *Bech*.

Deze gem. is zamengesteld uit de heerl. *Herborn-en-Mompach* en *Born*, alsmede uit een gedeelte van het balj. van *Grevenmacher* en bevat de dorpen *Mompach*, *Born*, *Herborn* en *Moersdorff*, benevens het geh. *Gevenich*. Men telt er 82 h., bewoond door 900 inw., die meest in den landbouw en veeteelt hun bestaan vinden. Men bouwt er tarwe, rogge, masteluin, haver, garst, boekweit, erwten, boonen, aardappelen en linzen. De veestapel bestaat uit 90 paarden, 140 runderen en 250 zwijnen. Er zijn drie korenmolens, welke allen door het water gedreven worden.

De grond is zeer bergachtig en ongelijk, en bevat ook ijzererts, kalk en gisp. Te *Born* is eene zoutbron.

De inw., die allen R. K. zijn, maken de par. van *Mompach*, *Born* en *Herborn* uit, welke in deze burg. gem. ieder eene kerk hebben, terwijl men ook nog eene kapel te *Moersdorff* heeft.

Men heeft in deze gem. 3 scholen, als: ééne te *Mompach*, ééne te *Born* en ééne te *Herborn*.

Het d. *Mompach*, ook wel verkeerdelijk *MANPACH* gespeld, ligt 3½ u. O. Z. O. van *Diekirch*, 1½ u. Z. Z. O. van *Echternach*, aan den weg van laatstgenoemde stad naar *Wasserbillig* en nabij de oorsprong van de *Mompach*.

De inw. maken eene par. uit, welke tot het vic. apost. van *Luxemburg*, dek. van *Echternach*, behoort, en door eenen Pastoor bediend wordt. De kerk is aan den H. *Ramigius* toegewijd.

aldaar, eene zoodanige overstroming veroorzaakt, dat de zoutpakhuizen, bij die gelegenheid twee voeten onder water hebben gestaan. Het verlies aan zout, was aanmerkelijk, zijnde daarenboven, door deze overstroming een aantal menschen omgekomen en onderscheidene bruggen weggespoeld.

MONDONO, distr. in *Oost-Indië*, resid. *Ambong*, op het eil. *Celebes*, op de oostelijke landtong.

MONDORFF, gem. in de heerl. *Roussy*, grooth. *Luxemburg*, kw. *Grevenmacher*, arr. *Luxemburg*, kant. *Remich*. Het dorp *Mondorff* paalt in het Noorden aan de gem. *Dalheim* en *Bous*, in het Oosten aan *Wellenstein* en *Burmeringen*, in het Zuiden aan de beek *Aspelt*, die haar van de Fransche gem. *Puttelange-lès-Rodemack* scheidt, en in het Westen aan de gem. *Frisingen*.

Deze gem. bestaat uit de d. *Mondorff* en *Ellingen*, benevens de geb. *Altwies*, *Castelmuhl*, *Daundorf*, *Henrichsmuhl*, *Mondorfermuhl* en *Wolfsmuhl*. Zij telt 211 h., met eene bevolking van 1500 inw., die meest in den landbouw hun bestaan vinden. De inw. zijn allen R. K. en maken de par. van *Mondorff* en *Ellingen* uit. Men heeft in deze gem. drie scholen, namelijk te *Mondorff*, *Ellingen* en *Altwies*.

De jaarlijksche productie van de gem. *Mondorff* bedraagt 1600 zak tarwe, 800 zak rogge, 1200 zak haver en 5000 zak aardappelen. De veestapel belooft 200 paarden, 470 runderen en 200 zwijnen. Voorts zijn er 15 likourstokerijen, 1 brouwerij, 1 leerlooierij, 2 olie- en 4 korenmolens.

Het d. *Mondorff* ligt $5\frac{1}{2}$ u. Z. Z. W. van *Grevenmacher*, $5\frac{1}{2}$ u. Z. O. van *Luxemburg*, $1\frac{1}{2}$ u. Z. W. van *Remich*. Men telt er ongeveer 600 inw., die eene par. uitmaken, welke tot het vic. gen. van *Luxemburg*, dek. van *Remich*, behoort en door eenen Pastoor bediend wordt.

De kermis valt in den 29 September.

Eene der Romeinsche wegen, tusschen Metz en Trier, komt in de nabijheid van dit dorp in het groot-hertogdom, waar hij onder den naam van *Hooge Kem* bij de omwonende landlieden bekend is. Hij strekt zich verder langs *Filsdorf*, *Dalheim*, *Erlingen* en den *Spittelhof* uit, bereikt omstreeks *Mertert* den linkeroever van de *Moezel*, en wordt nog algemeen als de Romeinsche weg aangeduid. Men graaft nog heden ten dage en zelfs dikwerf aloude penningen en andere merkwaardigheden in deze streek op. De Heer *Gourdain*, Ingenieur der bruggen en wegen te Metz, die dezen weg omstreeks het Fransche dorp *Boust* heeft onderzocht, heeft bevonden, dat zijne breedte 29 voet bedroeg, en dat hij was gevormd uit eene laag platgelegde steenen; uit eene tweede laag grootere steenen op hunnen platsten kant en een weinig schuin geplaatst, uit eene laag steengruis, bedekt met plathiggende steenen van middelbare grootte; uit eene laag zand, en eindelijk uit eene laag gebroken steenen, ter grootte van eene noot. Deze laatste laag was in het midden drie voet dik, en liep naar de zijden op niets uit. De vier anderen waren in het midden twee voeten en aan de zijden zestien duim dik. Zoo dat de weg aan de zijden vijf voet dik was.

MONDORFFERMUHL, geb. in de heerl. *Roussy*, grooth. *Luxemburg*, kw. en $5\frac{1}{2}$ u. Z. Z. W. van *Grevenmacher*, arr. en $3\frac{1}{2}$ u. Z. O. van *Luxemburg*, kant. en $1\frac{1}{2}$ u. Z. W. van *Remich*, nabij *Mondorff*.

Het d. **MONNERICH** of **MONERICH**, in het *Fr.* **MONDERGANGE** of **MONDERKANGE**, ligt $2\frac{1}{2}$ n. Z. W. van **Luxemburg**, $1\frac{1}{2}$ n. W.N.W. van **Bettemburg**, aan een beekje, dat in de *Messe* uitloopt, aan den weg van **Luxemburg** naar **Esch-aan-de-Alzette**.

De inw. maken de par. van *Monnerich* uit, welke tot het vic. apost. van **Luxemburg**, dek. van **Bettemburg**, behoort en door eenen *Pastoor* en eenen *Kapellaan* bediend wordt. De kerk is aan den *H. WILLEBRORDUS* toegewijd.

MONNERICH heeft 150 h., 1200 inw., en eene school. — De jaarlijkse productie bedraagt 4000 zak tarwe en rogge, 5000 zak garst en haver en 800,000 pond hooi. De veestappel bestaat uit 550 paarden, 400 stuks horencee en 450 varkens.

MONNICKENDAM, pold. in *Waterland*, prov. *Noord-Holland*, arr. *Hoorn*, kant. *Edam*, gem. *Monnickendam*; palende N. aan *Stinkeuil*, O. aan de stad *Monnickendam*, Z. O. aan het *Monnickemeer*, Z. W. aan het *Rietbroek*, W. aan de *Purmer*.

Deze pold. beslaat, volgens het kadaster, eene oppervlakte van 289 bund. 69 v. r. 13 v. ell. schotbaar land.

MONNICKENDAM, kerk. ring, prov. *Noord-Holland*, klass. van *Hoorn*.

Men heeft er de volgende negen gem.: *Monnickendam*, *Broek-in-Waterland*, *Durgerdam*, *Holiesloot-en-Uitdam*, *Marken*, *Nieuwendam*, *Ransdorp-en-Schellingwoude*, *Zuiderwoude-en-Uitdam* en *Zunderdorp*, welke door even zoo veel *Predikanten* bediend worden, en telt er ongeveer 5900 zielen, onder welke ruim 2400 *Ledematen*.

MONNICKENDAM, gem. in *Waterland*, prov. *Noord-Holland*, arr. *Hoorn*, kant. *Edam* (10 m. k., 8 s. d.); palende N. aan de gem. *Edam* en *Katwoude*, O. aan de *Gondzee*, Z. aan de gem. *Zuiderwoude-en-Uitdam-en-Broek-in-Waterland*, W. aan *Ipendam* en *Purmerende*.

Deze gem. bestaat uit de st. *Monnickendam*, het geh. *Overleek* het *Monnickenbroek* en het *Rietbroek*, alsmede een gedeelte van de *Purmer*; zij beslaat, volgens het kadaster, eene oppervlakte van 1278 bund. 51 v. r. 90 v. ell., waaronder 1244 bund. 88 v. r. 26 v. ell. belastbaar land. Men telt er 484 h., bewoond door 507 huisgez., uitmakende eene bevolking van ongeveer 2480 inw., die vroeger meest hun bestaan vonden in de scheepsrederij en zeevaart. Voorts had men er onderscheidene lijnbanen, zeepziederijen, bokkingdroogerijen en zijdeveverijen. **MONNICKENDAM** had vroeger den naam, dat er beter dan elders zwart geleverd werd. In het jaar 1720 werd hier, gelijk in de andere steden van het *Noorderkwartier*, eene *commercie-kompagnie* opgericht, die haast te niet liep. Thans leven de inw. meestal van de *visscherij* en *handel in kaas*, zijnde er in het jaar 1844 175,177 *Nederl.pond kaas* ter waag gebracht. Ook heeft men er 1 *zeepziederij*, 2 *scheepstimmerwerven*, 1 *touwslagerij*, 1 *koren-* en 1 *houtzaagmolen*.

De *Herv.*, die er ruim 1600 in getal zijn, onder welken 800 *Ledematen*, maken eene gem. uit, welke tot de klass. van *Edam*, ring van *Monnickendam*, behoort, en door twee *Predikanten* bediend wordt; vroeger echter had men er drie. De eerste, die in deze gem. het *leeraaramt* heeft waargenomen, is geweest **LAMBERTUS GERBRANDS**, die in het jaar 1574 herwaarts kwam, en in het jaar 1576 overleden of vertrokken is. De eerste tweede *Predikant* is geweest **JOHANNES BRUNO**, die in het jaar 1621 herwaarts kwam, en in het jaar 1642 overleed. De eerste derde *Predikant* is geweest **BERNARDUS KEFFEL**, die in het

naam niet gekregen, omdat er eertijds een Monnik in verdrongen is, gelijk sommigen verhalen, maar waarschijnlijk van de Monniken en van het klooster en abdi Mariengarde in Friesland, even buiten de stad Leeuwarden. Deze werden tusschen de jaren 1250 en 1240, met de helft van het eiland Marken beschonken en kochten de andere helft van de Edelen NICOLAAS en JAN VAN PERSYN, voor honderd Hollandsche ponden. Vervolgens stichtte de Abt aldaar een klooster, en zond eenige der Monniken om het land te bebouwen. Deze sloegen zich op het vaste land, over Marken, omtrent een meertje, dat in de Gondzee uitliep en naar hen het Monnikenmeer genoemd is, neder; bouwden, in lateren tijd, aan de oostzijde van dat meertje, ter plaatse, waar een hooge dam was, eenige huisjes, en lokten vele vreemdelingen derwaarts, welk getal met den tijd zoodanig toenam, dat uit die huisjes weldra eene buitenbuurt ontstond, welke eerlang stads privilegiën verkreeg en, uithoofde van de afdamming van het gezegde meertje, MONNICKENBEERDAM en vervolgens, met weglating van het woord meer, eenvoudig MONNICKENDAM genaamd werd.

Het is vermoedelijk, dat het Monnikenmeertje ook aan die Monniken zal toebehoord hebben. Veelligt hebben zij ook den dam tegen dit meertje gelegd en daardoor den naam en het begin aan MONNICKENDAM gegeven. In een handvest van JOHAN VAN PERSYN, Ridder en Heer van Waterland, gegeven in den jare 1275, wordt gewaagd van eenen dijk en weg der Papen, waarmede waarschijnlijk op MONNICKENDAM gezien wordt. Zeker is het ook dat de Monniken den naam aan meer andere plaatsen in het Noorder-kwartier gegeven worden.

MONNICKENDAM wordt allereerst met dezen naam gemeld in een handvest van Graaf FLORIS V, hetwelk eenige vrijheden voor die van MONNICKENDAM, doch inzonderheid voor die van Medemblik bebelst, en in den jare 1288 gegeven is. Graaf WILLEM IV heeft den Monnickendamers, in het jaar 1540, tolvrijheid verleend. In de jaren 1553 en 1556, zoo niet eerder, hebben zij van Hertog WILLEM VAN BEIJEREN, stadsregt verkregen, hetwelk hnd in den jare 1571 door WILLEM VAN WEZENAELE en CATHARINA VAN VELSEN, Heer en Vrouw van Waterland, bevestigd geworden is. In 1404 werden hunne regten en vrijheden vergroot.

MONNICKENDAM heeft vier poorten, de Noord-einderpoort ten N., de Zuid-einderpoort en de Nieuwe-poort ten Z. en de Zuiksteegpoort ten W. De Nieuwe-poort is in het midden der vorige eeuw fraai herbouwd. De stad is van eenen aarden wal, in welken vijf bolwerkjes liggen, omringd. Langs den wal, die met boomen bezet is, heeft men aangename wandelwegen aangelegd. Buiten de stad, aan de landzijde, ligt schoon weiland.

MONNICKENDAM is in het jaar 1375 voor de laatste reis, aan de noordwestzijde aanmerkelijk vergroot, doch sedert twee honderd jaren, sterk in getal van huizen afgenomen. In 1652 telde men er 818 huizen. Thans binnen de wallen nog slechts 480 h. en 2400 inw.

Men heeft er weinige openbare gebouwen. Het oude Stadhuis, aan het Noordeinde, is thans afgebroken en door een ander gebouw, voorheen een particulier huis, in de zelfde straat, vervangen, boven welks deur een Monnik, eenen helmstok over den schouder hebbende, gebeeldhouwd staat (1). De oude toren van het vroegere raadhuis, welke eene zonderlinge gedaante heeft, is, ofschoon reeds in 1591

(1) Deze helmstok zinspeelt om der Monniken overtocht van het eiland Marken, alwaar hun klooster door de Friezen bemagtigd was geworden, naar MONNICKENDAM.

gesticht, nog in wezen en met mechanieke beelden, die bij het spelen der klok te voorschijn treden, versierd. Op het Stadhuis wordt nog het ordeteeken van het gulden vlies bewaard, waarmede de Spaansche Admiraal Bossu omhangen was, toen hij in den scheepsstrijd op de Zuiderzee, den 11 October 1875, door de Noordhollanders, onder den alhier geboren Admiraal CONNELIS DIRKSZOON, genomen werd.

De Waag, op den *Middendam*, is een doelmatig ingerigt gebouw.

De Beurs, mede op den *Middendam*, naast de *Waag*, staande, is een niet zeer aanzienlijk gebouw.

Ook heeft men er een Postkantoor, in het *Noordveinde*.

Men heeft er twee beestenmarkten; de eerste den laatsten Woensdag in April, de tweede den eersten Woensdag in October. — De kermis valt in op den derden Zaterdag in Augustus, en duurt acht dagen.

De Herv. hebben er ééne kerk op het kerkhof tusschen de *Zurken* en de *Nieuwe-poort*, welke vóór de Reformatie aan den H. NICOLAAS was toegewijd en door de Graven van Holland werd gegeven. Zij bragt jaarlijks tusschen de 80 en 90 Rijnsche guldens (120 en 135 guld.) aan inkomen op, en had een vicariaat van den H. THADDAEUS, hetwelk in latere jaren, in het St. Geertruidsklooster te Amsterdam is ingelijfd geworden. Deze kerk, die in het jaar 1412 nog niet volbouwd was, is een zeer deftig, ruim en luchtig gebouw, rustende van binnen op vier en twintig pilaren. In de lengte beslaat het omtrent twee honderd en dertig, en in de breedte, omtrent honderd voeten. Ook heeft men een koor en een orgel in deze kerk. De hooge en zware toren ruikt in schoonheid van bouwing, boven alle torens van Noord-Holland uit; men kan van den bovensten trans met het bloote oog duidelijk vijfken steden ontwaren. De kerk staat op eenen zeer hoogen grond en vast weland; om er onder den toren in te komen, moet men eenige trappen, van het kerkplein af, opklimmen; men vindt onder andere merkwaardigheden in dit godshuis de grafstede van SAMUEL BARTHOLDUS, die in het jaar 1594 te Winkel, en in 1599 te MONNICKENDAM, als Leeraar der Hervormden beroepen werd; de dienst aldaar, gedurende twee en veertig jaren verrigt, en de volgende regels in den zerk uitgehouwen, tot zijn grafchrift ontvangen heeft:

VITA MORTALIUM VIGILIA. REV. DOCTISS. VIRI

SAMUELIS BARTHOLDI CHRONOLOGICON.

Obitus. eXIIIt Vt VIVat saMVeL barthoLDVS In astris

Ætatis. VIXIt at Is VIVVs taX fVIt VsqVe sVIs.

Pastorat. gnaVas partes pro VlrIbVs egit.

& Verbo pastas eXatIaVIt oVes.

(d. i. Het leven is eene wake. Tijdvers op den Weleerwaarden en Zeer Geleerden Heer SAMUEL BARTHOLDUS.

Overleden. SAMUEL BARTHOLDUS is heengegaan om in den hemel te leven.

Hoe oud. Hij is dood; maar hij was bij zijn leven steeds een fakkel voor
(de zijnen.

Zijne bezigheid. Hij heeft naar zijn vermogen zijn best gedaan en met het woord de schapen, die hij hoede, verzadigd.)

Ook vindt men in deze kerk een schoon en hoog geplaatst gedenk-teeken, ter eere van den reeds bovengenoemden, stichter van de Maatschappij: *Tot Nut van 't Algemeen*, den edelen JAN NIEUWENHUIZEN.

De kerk der Doopsgezinden, op het *Weestland*, is een klein doch net gebouw, zonder orgel.

Reeds in het jaar 1641, werd er voor de timmering van eene kerk, der Evangelisch Lutherschen ingezameld, en het uitbreken van

een huis vorderde niet veel tijd. De kerk, welke in het zuidende staat, is langzamerhand in eenen behoorlijken toestand gebragt; in 1760 werd zij met den tegenwoordigen predikstoel, waarop Jacobs droom gebeteld staat en in 1782 met een orgel versierd, dat in 1836 geheel vernieuwd is, even als het inwendige der kerk in 1838, terwijl er in 1840 een ijzeren hek vóór den ingang geplaatst is.

De R. K. kerk, in het *Noordeinde*, is aan den H. NICOLAAS toegewijd. Het is een goed gebouw, zonder toren, doch van een orgel voorzien.

Vóór de Reformatie stond hier, beoosten de kerk, een Karmeliten-klooster, dat bij den brand van het jaar 1515 onbeschadigd is gebleven, maar in het jaar 1580 afgebroken is.

Men heeft er een Weeshuis, op het *Weesland*. Voorheen waren er twee, een Burgerweeshuis en een Armenweeshuis; doch sedert het jaar 1704 is het Armenweeshuis met het Burgerweeshuis zamengevoegd en onder het bestier van de zelve Regenten gebragt. Het gebouw, hetwelk vóór dien tijd tot Armenweeshuis diende, is afgebroken.

Vroeger had men hier ook, *Beoosten de kerk*, in de *Oude-Manhuissteeg*, een Proveniershuis, hetwelk in het jaar 1612 gebouwd was, ter plaatse, waar vroeger het klooster Mariengarde stond, doch dit is in 1755 afgebroken en sedert niet weder opgebouwd. Ter plaatse, waar het gestaan heeft, ziet men thans erven.

Er bestaat te MONNICKENDAM ook een Departement der Maatschappij: *Tot Nut van 't Algemeen*, dat in 1795 is opgerigt; in 1812 ophield te bestaan, doch den 12 Februarij 1819, wederom tot stand is gekomen en ongeveer 40 leden telt.

Men heeft er binnen de stad twee openbare scholen voor het middelbaar onderwijs, zijnde eene Stadskostschool voor jongeheeren met 170 leerlingen; eene Kostschool voor jonge jufvrouwen, met 50 leerlingen; alsmede eene Stadsarvenschool, met 100 leerlingen.

MONNICKENDAM is de geboorteplaats van den Regtsgeleerde Mr. JOHAN BUYS; van den Geneeskundige ALEXANDER PETRUS NABUTS, geb. den 10 Januarij 1757, die na eerst Hoogleeraar der beschouwende Genees-, Ontleed- en Heelkunde te Harderwijk te zijn geweest, den 31 Julij 1775 tot Hoogleeraar der Genees-, Planten-, Scheikunde en Natuurlijke beschouwing van het menschelijk ligchaam te Utrecht beroepen werd, alwaar hij den 15 Augustus 1794 overleed; van den geleerde RODOLPHUS DE MONACHODOMO, vermaard wegens de door hem in het Hebreuwsch, Grieksch en Latijn geschreven boeken; en van den Admiraal CORNELIS DIRKSZON, die aan het hoofd der Noord-Hollanders, den 11 October 1775, den Spaanschen Generaal Bossu op de Zuiderzee versloeg.

Sommige teekenen ook aan dat HENDRIK MEIJER, die eene *Beschrijving van Monnickendam* opgesteld heeft, om geplaatst te worden onder zekere kaart bij BLAAUW gedrukt, een Monnickendammer geweest is.

MONNICKENDAM wordt in de oude geschiedenissen niet vroeger gemeld dan op het jaar 1297, ter gelegenheid van het aldaar aanlanden van WILLEM VAN MECHELEN, den een en dertigsten Bisschop van Utrecht, derwaarts gekomen, om de West-Friezen met zijne benden, tegen JAN I, Graaf van Holland, aan te zetten en te ondersteunen, hetwelk hem echter door den geweldigen tegenstand der Waterlanders, gesterkt door dien van Kennemerland, deerlijk mislukte, waarbij de Stichtschen en de West-Friezen eene zware nederlaag leden, zoodat deze stad toenmaals daardoor geene schade leed. Gevoeliger drukte haar het lot van den oorlog, in



[Faint, illegible handwritten text, possibly bleed-through from the reverse side of the page.]

boord, en sleepten hem met eenen visschershaak eenen geruimen tijd met zulk eene woede door het water achter hen, dat hij voor een groot gedeelte van zijne krachten beroofd werd, waarna zij hem uit het water rukten, zonder eenig mededoogen onmenschelijk mishandelden, aan den mast bonden en eindelijk, toen zij weder vertrokken, dood schoten.

In 1572 was MONNICKENDAM evenwel een van de eerste steden, welke de Spaansche zijde verlieten en zich voor den Prins van Oranje verklaarden.

MONNICKENDAM verwierf eene eeuwige eer, door haren krachtadigen bijstand, der Hollandsche vloot toegebracht, in den zeeslag voor de stad Hoorn, op den 5 en 6 October van het jaar 1575, tegen den Graaf de Bossu, en nimmer zal de gedachtenis van haren doorluchtigen burger CORNELIS DIRKS, die over de vloot van den Prins als Admiraal het bevel voerde, en den Spaanschen zeevoogd gevangelijk binnen Hoorn bragt, uit het geheugen van eenen braven Nederlander worden uitgewischt.

Sedert dien tijd werd de stad MONNICKENDAM wel weder met nieuwe aanvallen bedreigd, doch die echter gelukkig alleen bij bedreigingen bleven. Twee malen, liep zij groot gevaar van weder ontrust te worden, namelijk in het jaar 1575 en 1574. DON LOUIS DE REQUESENS, namelijk, op de Mokerheide, LODEWIJK, Graaf van Nassau, overwonnen hebbende, had vele krijgsbenden naar Noord-Holland afgevaardigd, en 1400 man toog op zijn uitdrukkelijk bevel derwaarts. Hij had twee bijzondere aanslagen voor, zoo op Wormer als op Purmerende, en zond, te dien cinde, eenige benden naar MONNICKENDAM, om allen bijstand, welke van daar aan voornoemde plaatsen kon gegeven worden, te beletten. Hierdoor geraakte de burgerij aanvankelijk in geene geringe verslagenheid; doch, nadat de vijand alom gekeerd en verslagen was, herstelde zij zich weldra en werd zoodanig bemoedigd, dat zij in het jaar 1574, benevens eenige soldaten, de Spaansgezinde Amsterdammers, die met veertig schuiten en drie vaandelen voetknechten omtrent hunne stad geland waren en daardoor het platteland aan de gevuren blootstelden van uitgeplunderd en verwoest te zullen worden, niet alleen hunnen roof weder ontweldigde, maar hen volkomen overwon, negentien schepen buit maakte en binnen de stad sleepte.

De resolutie in het jaar 1614, door de meeste leden der Staten van Holland voor den vrede der kerken genomen, werd ook bij die van MONNICKENDAM toegestemd. Hierom moest er, in het jaar 1618, ook verandering in de regering gemaakt worden. De Stadhouder MAURITS, den 30 September, met omtrent drie honderd soldaten in de stad gekomen zijnde, veranderde den volgende dag de regering, en ontzette elf Vroedschappen van hunne ambten.

In Augustus 1623 sprong de kruidmolen van PIETER JACOBZ. en PIETER BERTHOLD. Drie arbeiders werden daarbij van het leven beroofd, terwijl er twee zwaar gekwetst werden. In de stad geschiedde, door den zwaren slag, mede eenige schade aan glazen en huisraad.

Bij den watervloed van 14 en 15 November 1775, zag het er te MONNICKENDAM zeer droevig uit. Het water liep over den geheelen zeedijk, door die stad, en spoelde dus, op zes of zeven na, door alle huizen heen. In eenige straten en bijzonder in de naauwste, was de grond door den sterken aandrang van water meer dan 1 el weggespoeld en was één huis van zijne fundamenten gerukt. In eene andere straat, zijnde mede eene waterkeering, waren er drie gaten in den dijk

MONNIKE-BAJUM, voorm. nonnenkloost. van de Premonstratensersorder, prov. *Friesland*, kw. *Westergoo*, griet. *Baarderadeel*. Zie *BAJUM*.

MONNIKEBILDT of **MUNNIKEBILDT**, geh., prov. *Friesland*, kw. *Westergoo*, griet. *Franekeradeel*, arr. en 4 u. Z. W. ten W. van *Leeuwarden*, kant. en 1 u. Z. O. van *Harlingen*, $\frac{1}{2}$ u. N. van *Achlum*, waartoe het behoort.

MONNIKEBILDT (HET NIEUWE- en HET OUDE-), twee bedijkingen, prov. *Friesland*, het eerste griet. *Ferwerderadeel*, het laatste griet. *het Bildt*. Zie *BILDT (HET NIEUWE- en HET OUDE-)*.

MONNIKE-BUREN, geh., prov. *Friesland*, kw. *Westergoo*, griet. *Wouseradeel*, arr. en $5\frac{1}{2}$ u. W. van *Sneek*, kant. en $2\frac{1}{2}$ u. Z. W. van *Bolsward*, Z. W. van *Hieslum*, waartoe het behoort.

MONNIKE-BUREN, d., prov. *Friesland*, kw. *Zevenwouden*, griet. *Stellingwerf-Westeinde*. Zie *MUNNIKE-BUREN (1)*.

MONNIKEDIJK (DE), dijk in *Westerwolde*, prov. *Groningen*. Zie *VALTERDIJK (DE)*.

MONNIKEDOBBE, water in *Fivelgo*, prov. *Groningen*, niet verre van *Appingedam*.

MONNIKE-EE, twee meertjes, prov. *Friesland*, het eene kw. *Oostergoo*, griet. *Smallingerland*, het andere kw. *Westergoo*, griet. *Wouseradeel*. Zie *EE (MONNIKE-)*.

MONNIKE-GRUP, water, prov. *Friesland*, kw. *Oostergoo*, griet. *Smallingerland*, dat in eene westelijke rigting van de *Monnik-Ee* naar de *Smalle-neester-zanding* loopt.

MONNIKEMEER (HET), voorm. meer onder het klooster *Lidlum*, prov. *Friesland*, kw. *Westergoo*, griet. *Barradeel*, 10 min. Z. van de voormalige standplaats van het klooster.

Het beslaat eene oppervlakte van 11 of 12 bund., doch is nu sedert eeuwen droog.

MONNIKENBROEK, onde naam van het d. *BROEK IN WATERLAND*, prov. *Zuid-Holland*. Zie *BROEK-IN-WATERLAND*.

MONNIKENDAM, eene boog, tusschen twee torens, aan de stadsmuur te *Amersfoort*, in *Bemland*, prov. *Utrecht*, tusschen het *Heerenpoortje* en de *Kleine-Haagstraat*, waardoor het water uit de beken in de stad komt, zij is naar allen schijn, reeds bij het maken der muren aangelegd. Het verhaal als of de benaming, zoude afgeleid zijn van eenen *Monnik van Marienhof*, die in het jaar 1395, bij het hooge *Rijnwater*, in het overvaren, om een *Beggijntje van St. Barbara* te bezoeken, aldaar zoude verdronken zijn, mag men vrij als eene fabel beschouwen, daar *MONNIKENDAM* reeds vele jaren te voren, onder dien naam, in oude brieven voorkomt, alwaar het ook *MUNKDAM* genoemd wordt.

MONNIKENDAM, *POELOE-BAROE* of *NIEUWELAND*, eil. in *Oost-Indië*, in den *Sundasche-Archipel*, op de *Reede-van-Batavia*, 1 m. O. van het eil. *Haarlem*.

MONNIKENDIJK (DE), dijk in het eil. *Walcheren*, prov. *Zeeland*, onder de gem. *Vrouwenpolder*.

Deze dijk schijnt zijnen naam ontleend te hebben van de *Priesters en Monniken*, die hier eenen vermaarden omgang hadden op den dag van *MARIA Hemelvaart*, daar dan het *Maria-beeld*, nevens zeker *mirakulens* geschilderd tafereeltje, werd gedragen rondom de kerk en den geheelen pold., werwaarts, gedurende de gansche octave, zeer vele menschen

(1) Eveneens zoekte men de woorden, welke elders wel eens *MONNIKE* gespeld en hier niet gevonden worden op *MUNNIKE*.

den jare 1426, toen de steden Gouda, Schoonho alsmede Alkmaar en de Kennemers, met eenige len, de zijde houdende van **JACOBA VAN BEIJEREN BOSMAN** en de partij der Kabeljauwschen, en onder het beleid van **WILLEM NAGEL** in het veld br verwoesten van het Huis-te-Hecmskerk, in Waterland wan, Purmerende en Edam, tot zeer groot nade voornoemde steden, stormenderhand overweldigden bende was echter gecuzins van langen duur, wan komende aanrukken, versloeg de Kennemers bij de op deze wijze uit West-Friesland en nog in dat zelfde landsche steden verjaagd werden.

Doch nog veel erger verging het **MOSSICKENDAM** wanneer zij met alle de Noordhollandsche steden, huizen en het platte land, eene zware schatting, naamd, weigerden op te brengen, hetwelk de He Stalhouder van Holland en Hoofd der Kabeljauws 11 April van het vorige jaar uitgeschreven, en se vorderd had. De boeren, daarna door de burj steden gesterkt, namen de wapenen tegen den St ken in Haarlem en Alkmaar, en pleegden ald moedwil en geweldnarig; doch een en andern tog **ALBRECHT VAN SAKKEN** geslagen zijnde, verzochte eindelijk genade, hoewel onder zeer harde voorwa zij nog daarenboven bekeurd werden in eene ongeme zoo van de dorpen als van de steden in het bijzonde **KENDAM** alleen vier honderd gouden Andriessguldens (o moest ophbrengen.

In de jaren 1499 en 1514 of 1515 heeft de stad veel geleden. Uit den eersten brand bleven niet m zen, en de kerk behouden; van den tweeden werd de kerk, een vrouwenklooster en eenige huizen daa

In het jaar 1504 hadden de Gelderschen eene uitgerust, welke laat in het najaar met zeven hon stak, met voornemen om Edam of **MOSSICKENDAM** Hollanders, kennis van hunnen toeleg gekregen b hunne hoede. De Gelderschen, met het aanbreken **NICKENDAM** genaderd zijnde, zagen zich onverhoeds ontelbare menigte koggen en eenige groote oor de stranden met gewapende manschap bezet stonde gevecht van wederzijden. Doch de Gelderschen s lieten er honderd en dertig gevangenen, en bedien gunstigen wind, om naar Harderwijk terug te ke

De Watergeuzen, in den aanvang van Maart des geland, kwamen tusschen den 12 en 13 dier ma **DAM**, plunderden aldaar onderscheidene huizen, der gegoedste ingezetenen als hunne gevangenen loslating, zij belangrijke losgelden ontvingen. l alles; de stedelingen door de Geuzen op eene reeds benadeeld, moesten ooggetuigen zijn, van mishandeling hunnen Pastoor **JORAN PIPO HENDRIK** geboortig, door de gemeensten uit dezen hoop aang bepaalden haat tegen de Roomsche geestelijkheid kregen zij hem niet zoodra in hun geweld, of zij

boord, en sleepten hem met eenen visschershaak eenen geruimen tijd met zulk eene woede door het water achter hen, dat hij voor een groot gedeelte van zijne krachten beroofd werd, waarna zij hem uit het water rukten, zonder eenig mededoogen onmenschelijk mishandelden, aan den mast bonden en eindelijk, toen zij weder vertrokken, dood schoten.

In 1572 was MONNICKENDAM evenwel een van de eerste steden, welke de Spaansche zijde verlieten en zich voor den PRINS VAN ORANJE verklaarden.

MONNICKENDAM verwierf eene eeuwige eer, door haren krachtadigen bijstand, der Hollandsche vloot toegebracht, in den zeeslag voor de stad Hoorn, op den 5 en 6 October van het jaar 1573, tegen den Graaf DE BOSSU, en nimmer zal de gedachtenis van haren doorluchtigen burger CORNELIS DIRKS, die over de vloot van den Prins als Admiraal het bevel voerde, en den Spaanschen zeevoogd gevankelijk binnen Hoorn bragt, uit het geheugen van eenen braven Nederlander worden uitgewischt.

Sedert dien tijd werd de stad MONNICKENDAM wel weder met nieuwe aanvallen bedreigd, doch die echter gelukkig alleen bij bedreigingen bleven. Twee malen, liep zij groot gevaar van weder ontrust te worden, namelijk in het jaar 1575 en 1574. DON LOUIS DE REQUESENS, namelijk, op de Mokerheide, LODEWIJK, Graaf van Nassau, overwonnen hebbende, had vele krijgsbenden naar Noord-Holland afgevaardigd, en 1400 man toog op zijn uitdrukkelijk bevel derwaarts. Hij had twee bijzondere aanslagen voor, zoo op Wormer als op Purmerende, en zond, te dien einde, eenige benden naar MONNICKENDAM, om allen bijstand, welke van daar aan voornoemde plaatsen kon gegeven worden, te beletten. Hierdoor geraakte de burgerij aanvankelijk in geene geringe verslagenheid; doch, nadat de vijand alom gekeerd en verslagen was, herstelde zij zich weldra en werd zoodanig bemoedigd, dat zij in het jaar 1574, benevens eenige soldaten, de Spaansgezinde Amsterdammers, die met veertig schuiten en drie vaandelen voetknechten omtrent hunne stad geland waren en daardoor het platteland aan de gevaren blootstelden van uitgeplunderd en verwoest te zullen worden, niet alleen hunnen roof weder ontwendigde, maar hen volkomen overwon, negentien schepen buit maakte en binnen de stad sleepte.

De resolutie in het jaar 1614, door de meeste leden der Staten van Holland voor den vrede der kerken genomen, werd ook bij die van MONNICKENDAM toegestemd. Hierom moest er, in het jaar 1618, ook verandering in de regering gemaakt worden. De Stadhouder MAURITS, den 30 September, met omtrent drie honderd soldaten in de stad gekomen zijnde, veranderde den volgenden dag de regering, en ontzette elf Vroedschappen van hunne ambten.

In Augustus 1623 sprong de kruidmolen van PIETER JACOBZ. en PIETER BERTHOLD. Drie arbeiders werden daarbij van het leven beroofd, terwijl er twee zwaar gekwetst werden. In de stad geschiedde, door den zwaren slag, mede eenige schade aan glazen en huisraad.

Bij den watervloed van 14 en 15 November 1775, zag het er te MONNICKENDAM zeer droevig uit. Het water liep over den ghevelen zeedijk, door die stad, en spoelde dus, op zes of zeven na, door alle huizen heen. In eenige straten en bijzonder in de markt, was de grond door den sterken aandrang van water meer dan 3 el weggespoeld en was één huis van zijne fundamenten gerukt. In een andere straat, zijnde mede eene waterkeering, waren er drie huizen in den tijd

MONNIKE-BAJUM, voorn. nonnenkloost. van de Premonstratensers-
order, prov. *Friesland*, kw. *Westergoo*, griet. *Baarderadeel*. Zie **BAJUM**.

MONNIKEBILDT of **MUNNIKEBILDT**, geh., prov. *Friesland*, kw. *Westergoo*, griet. *Franckeradeel*, arr. en 4 u. Z. W. ten W. van *Leeuwarden*, kant. en 1 u. Z. O. van *Harlingen*, $\frac{1}{2}$ u. N. van *Achlum*, waartoe het behoort.

MONNIKEBILDT (HET NIEUWE- en HET OUDE-), twee bedijkingen, prov. *Friesland*, het eerste griet. *Ferwerderadeel*, het laatste griet. *het Bildt*. Zie **BILDT (HET NIEUWE- en HET OUDE-)**.

MONNIKE-BUREN, geh., prov. *Friesland*, kw. *Westergoo*, griet. *Wonseradeel*, arr. en $5\frac{1}{2}$ u. W. van *Sneek*, kant. en $2\frac{1}{2}$ u. Z. W. van *Bolward*, Z. W. van *Hieslum*, waartoe het behoort.

MONNIKE-BUREN, d., prov. *Friesland*, kw. *Zevenwouden*, griet. *Stellingwerf-Westende*. Zie **MONNEKE-BUREN (1)**.

MONNIKEDIJK (DE), dijk in *Westerwolde*, prov. *Groningen*. Zie **VALTERDIJK (DE)**.

MONNIKEDOBBE, water in *Fivelgo*, prov. *Groningen*, niet verre van *Appingedam*.

MONNIKE-EE, twee meertjes, prov. *Friesland*, het eene kw. *Oostergoo*, griet. *Smallingerland*, het andere kw. *Westergoo*, griet. *Wonseradeel*. Zie **Ee (MONNIKE-)**.

MONNIKE-GRUP, water, prov. *Friesland*, kw. *Oostergoo*, griet. *Smallingerland*, dat in eene westelijke rigting van de *Monnik-Ee* naar de *Smalle-neester-zanding* loopt.

MONNIKEMEER (HET), voorn. meer onder het klooster *Lidlum*, prov. *Friesland*, kw. *Westergoo*, griet. *Barradeel*, 10 min. Z. van de voormalige standplaats van het klooster.

Het beslaat eene oppervlakte van 11 of 12 bund., doch is nu sedert eeuwen droog.

MONNIKENBROEK, oude naam van het d. **BROEK IN WATERLAND**, prov. *Zuid-Holland*. Zie **BROEK-IN-WATERLAND**.

MONNIKENDAM, eene boog, tusschen twee torens, aan de stadsmuur te *Amersfoort*, in *Eemland*, prov. *Utrecht*, tusschen het *Heerenpoortje* en de *Kleine-Haagstraat*, waardoor het water uit de beken in de stad komt, zij is naar allen schijn, reeds bij het maken der muren aangelegd. Het verhaal als of de benaming, zoude afgeleid zijn van eenen *Monnik van Marienhof*, die in het jaar 1393, bij het hooge *Rijnwater*, in het overvaren, om een *Beggijntje van St. Barbara* te bezoeken, aldaar zoude verdronken zijn, mag men vrij als eene fabel beschouwen, daar **MONNIKENDAM** reeds vele jaren te voren, onder dien naam, in oude brieven voorkomt, alwaar het ook **MUNKDAM** genoemd wordt.

MONNIKENDAM, **POELDE-BAROE** of **NIEUWELAND**, eil. in *Oost-Indië*, in den *Sundasche-Archipel*, op de *Reede-van-Batavia*, 1 m. O. van het eil. *Haarlem*.

MONNIKENDIJK (DE), dijk in het eil. *Walcheren*, prov. *Zeeeland*, onder de gem. *Vrouwenpolder*.

Deze dijk schijnt zijnen naam ontleend te hebben van de *Priesters* en *Monniken*, die hier eenen vermaarden omgang hadden op den dag van *MARIA Hemelvaart*, daar dan het *Maria-beeld*, nevens zeker *mirakuleus* geschilderd tafereeltje, werd gedragen rondom de kerk en den geheelen pold., werwaarts, gedurende de gansche octave, zeer vele menschen

(1) Eveneens zoekt men de woorden, welke elders wel eens **MONNIKE** gespeld en hier niet gevonden worden op **MUNNEKE**.

voortleiden. De overlevende
Vrouwvolder, die voor
vroom man, zijnde dat
was, een tafereeltje gebre-
daarop het beeld van Man-
ling den schilder om werk
en begreede, dat het be-
De jongeling, op soldat ge-
het etenstijd was dead d
was nergens te vinden,
ring, volmaakt afgewerk
komende en dit groot v
grooten oerbied in de he
en ongeboorde wonderen
den van Spanje, Portuge-
westen herwaarts in bede
polder, en dien plegtigen

MONNIKENGAST, een
d. Staphorst, prov. Over-
geen. en 20 min. N. W.

Volgens de overlevering
ninge genoemd zijn. Zeld-
of kluisster behoorde.

MONNIKENHOEF, Moens-
polderen, in het Land v
arr. en 3 u. W. van N.
van *Staphorst*, geen. 20 min.
het behoorde.

Het was een schone
jaar 1313, toen de orde
daar ter plaatse eene be-
heilige bestemming van h

MONNIKENLAND of
uiterwaarden-pold. tegen
nedendistrict, arr. Tiel,
lende N. O. aan de Wa-
Bakelsche-Achterdijk, di
roijen schiedt, Z. aan de
Loevestein.

Deze pold. is eene heer-
dat hem het gerigt en de
Gelder, schreef hem des-
heid daarover toekwam,
Bommelerwaad lag, en
voorouders wel met Moens-
lijkheid zijn beleend gew-
de Hertog zich daarin ho-

In 1640 kocht de ber-
mon broeder en met den
van Zijne Hoogheid, onder
het **MONNIKENLAND**, toen c
den Heer van **HENRY**, A-
toon, **J. LESBERT TONK**, v
voering bevondien.

MONNIKRUIZEN, met verschillende, daaromtrent gelegene, landerijen, in effpacht bekomen, en hij vermeerderde deze bezitting in het jaar 1655 met de landerijen van het voormalige klooster, die hij voor 1525 gulden aankocht. Dit alles vergrootte hij sedert nog door eenige beevelden, welke hij van de stad in eigendom bekwam, nadat hij die, zonder hare toestemming, afgegraven had, alsmede door het aankopen van vele hieromtrent gelegene goederen, welke te voren aan de abdij van Prume toebehoord hebbende, van deze door Graaf ERNST KAZIRIN VAN NASSAU KATZENELBOGEN aangekocht waren, en, het een en ander, onder den naam van Klarenbeek, met het oude Monnikhuizerbeek vereenigde, leide hij, in het gedeelte dat aan de linkerzijde van den weg gelegen is, een prachtig bosch aan, van opgaande eiken en beuken, door eene dubbele rij beukenboomen geheel omringd, een bosch, welks zware stammen, welks ondoordringbaar lommer, welks ontzagverwekkende trotschheid, tot op onzen tijd de bewondering der vreemdelingen boeide, terwijl het den inwoners van Arnhem in den zomer, dicht in de nabijheid hunner stad, de bekoorlijkste wandeling aanbod.

MONNIK-OOG, ouden naam van het eil. SCHIERMONIKOOG, N. van de prov. Friesland. Zie SCHIERMONIKOOG.

MONNIKSKAAP, kaap in Oost-Indië, op het Ambonsche eil. Borneo. Het is de zuidwestelijke punt van dat eiland.

MONOMONG (DE), riv. in Oost-Indië, op het Sundasche eil. Borneo, resid. Banjermasing.

MONOPYN, door de inlanders GOENONG MANOMBLING genaamd, berg in Oost-Indië, op het Sundasche eil. Bangka, op den westelijken uithoek van dat eiland, bij Muntok, 2° 50' Z. Br., 124° 13' O. L.

Deze berg dient aan Europeesche zoo wel als aan inlandsehe zeevarenden, tot een voornaam teeken van verkenning, waarvoor deze berg, op eenen uitstekenden hoek van het land gelegen zijnde, beter geschikt is, dan de meer binnenlandsche berg Muras, ofschoon deze laatste veel hooger is. De berg Monopyn is 1500 voet boven de oppervlakte der zee verheven.

MON-PLAISIR, buitenpl. op het eil. Schouwen, prov. Zeeland, distr., arr. en 3 u. N. van Zierikzee, kant. en 1 u. Z. ten O. van Brouwershaven, gem. Noordgouwe.

MON-PLAISIR, verl. plant. in Nederlands-Guiana, kol. Suriname, aan de Boven-Commewijne, ter regterzijde in het afvaren; palende bovenwaarts aan de verl. plant. Bruinsberg, benedenwaarts aan de verl. plant. Makeriabo; 1243 akk. groot.

MON-PLAISIR, koffijplant. in Nederlands-Guiana, kol. Suriname, aan de Suriname, ter linkerzijde in het afvaren; palende bovenwaarts aan het verl. Land-van-Ma-Retraite, benedenwaarts aan de koffijplant. Uiten-Thuis; 100 akk. groot; met 6 slaven. De Negers noemen haar Bossor.

MON-PLAISIR, voorn. houtgr. in Nederlandsch-Guiana, kol. Suriname, aan de Wanickreek, ter linkerzijde in het afvaren; palende bovenwaarts aan de voorn. houtgr. Lust-en-Rust, waarmede zij thans vereenigd den houtgr. Rust-en-Lust-en-Monplaisir uitmaakt, benedenwaarts aan den houtgr. Zonhoop; 300 groot.

MONRANG, oud d. in Oost-Indië, op het Sundasche eil. Java, resid. Soerakarta, distr. Djagarajan.

MON-REPOS, voorn. suikerplant. in Nederlandsch-Guiana, kol. Suriname, aan de Pauluskreek, ter regterzijde in het afvaren, palende bovenwaarts aan de verl. suikerplant. Richelieu, benedenwaarts aan de verl. suikerplant. Bel-à-Soir.

Stroomende, aan de
duikerbe-griet; met
bare straat van den
hardheidsheid en vrij
MONNIKENWEG

Deze weg is aang.
Adward, tusschen
velder, naar de Bo
MONNIKENWEG

Holland, aangelegd
waardoor eené gen
burch, Middelburch
Nyburch onderhoed
later aan dezen weg
gebouwd, ontving

Hij liep van Toe
Oudorp, waardoor
Alkmaarder bodem

MONNIKERAK (
griet. *Haskerland*.
Haskerdijken loopt,
uitstrekt.

MONNIKESLOOT
Friesland. Zij liep
een klein stadje, na
medehulp van de
moer in wezen zijne
gegraven, om het v
Eene dergelijke van
werd de Monnikesloot
van Lidingakerk n
Dit alles is door
geheel verdwenen.

MONNIKESLOOT
Dantumadeel, uit
Veenwoudsterwal te

MONNIKESLOOT
Friesland, kw. *Zee*
radeel, uit de Bos
king naar Loozebe

MONNIKETILL
Baarderadeel, over
van Winsum.

MONNIKEWIEI
arr., kant., gem
meente; terwijl h
hiertoe uitstrekt.

MONNIKEZIJL
merland-en-Nieuw

MONNIKHUIS
land, kw. *West*
dat klooster begit
Balco LIAUCKEMA.
poorte vermoord

De R. K., van welke men er 1640 telt, maken de twee stat. van *Monster-en-Ter-Heide* en *Poeldijk* uit; terwijl die van *Quintsheul*, ten getale van 200 te *Wateringen* parochieren.

De 30 Isr., die men er telt, behooren tot de ringsynagoge van *Naaldwijk*.

Men heeft in deze gem. drie scholen, namelijk ééne te *Monster*; ééne te *Poeldijk* en ééne te *Ter-Heide* welke gezamenlijk gemiddeld door een getal van 400 leerlingen bezocht worden.

Het d. *MONSTER* ligt 2 u. Z. Z. W. van 's *Gravenhage*, 1 u. N. W. van *Naaldwijk*, nabij de duinen, 32° 1' 1" N. B., 21° 30' 10" O. L.

Men telt er in de kom van het d. 120 h. en 1080 inw.

Het draagt bij onze Latijnsche Schrijvers den naam van *MONASTERIUM*, niet omdat hier een klooster, of bijeenwoning van Geestelijken was, gelijk men uit de benaming zou kunnen meenen, maar omdat voornaam parochiekerken van ouds *Munsters*, dat is, *Monasteria*, genoemd werden. *MONSTER* is zeker eene oude plaats. Men wil, dat het reeds in het jaar 1006, onder den naam van *Masemunster* vermeld staat in éenen brief van *Alexandrus*, den achttienden Bisschop van *Utrecht*. Hier werd weleer de bekende mijlpaal van de Keizers *Aurelius Antoninus* en *Aurelius Verus* gevonden; hetwelk ten bewijze strekt, dat de *Romeinen* ook hier hun verblijf gehad hebben. Tegenwoordig bestaat het dorp in eenen wel bebouwd straatweg, die omtrent noord- en zuidwaarts loopt, behalve nog eenige bijstraten en achterwegen, rondom met geboomte, gemakkelijke landhoeven en buitenwoningen voorzien.

Het gemeentehuis is een goed gebouw, hetwelk met het dorpswapen versierd is.

De *Herv.*, die er 940 in getal zijn, onder welke ruim 400 *Lede-maten*, maken eene gem. uit, welke tot de klass. van 's *Gravenhage*, ring van *Voorburg*, behoort. De eerste, die hier het leeraarsambt heeft waargenomen, is geweest *Allardus Theodori*, die in het jaar 1374 van hier naar *Spijkenisse* vertrok. Onder de aldaar gestaan hebbende *Predikanten* vinden wij vermeld den *Nederduitschen Dichter Joannes Willem Bussinger*, die er van 1785—1788 stond, en den 6 Julij 1828 als *emeritus Predikant* van *Gouda* overleed.

De *Herv. kerk* draagt alle teekenen van oudheid, doch het jaar der stichting is niet bekend. Voór de *Reformatie* was zij toegewijd aan den *H. Machutus*, anders *Maclovius*. Voorheen werden daarin ook vele reliquiën van dien *Heilige* bewaard, die ook zeer druk bezocht werden, vooral ter wering van de vallende ziekte. In deze kerk was ook eene vicarij gesticht aan het altaar van de *H. Maagd Maria*. Men vindt aangeteekend, dat de *Priesters* ter dezer plaats verkozen werden door den *Abt* van de *Norbertijnen* te *Middelburg*. Het schijnt dat de *Reformatie* te *MONSTER*, mede al vroeg is doorgebroken, want den 30 Mei 1370, werd *Wouter Simonsz.*, *Pastoor* te *MONSTER*, omdat hij van religie veranderd was, eerst ontwijd en daarna, te 's *Gravenhage*, levend verbrand. De kerk, zoo als men die nu nog ziet, is een oud sterk gebouw van eene aanzienlijke hoogte, bestaande uit drie nevens elkan- der aangebouwde daken, waarvan de buitenste met leijen en het middelste met pannen zijn gedekt. Binnen is de kerk allerbezienwaardig, pronkende met twee rijen pilaren; de predikstoel en het doophek staan omtrent midden in de kerk. Men ziet er de begraafplaats van *JAN VAN WASSENAR* en van *CATHARINA VAN BREOERODE*, *Heer* en *Vrouw van Polanen*, welke aldaar, omtrent de jaren 1517 en 1370 gestorven zijn. Aan het einde der kerk, in het koor, is, in het laatst der

den muur, een wit marmeren gedenktoeken gedenkt den overlijden van den vermaarden Zeeheld PIETERTSON, pronk met een zwaards wapen en zinspelend bijwerk, als mede met een wapen van de Hoogstraten. Nog is er een blaauw steenen gedachtenis met het wapen, opschrift en bijwerk, opgerigt ter eere van den afstammeling van dien held, aldaar in het jaar 1764. De toren, aan het westelijk gedeelte der kerk, is een zwaar, rond gevaarte, van eene redelijke hoogte, waarboven eene spits, die zeer kort is, uitrijst, daarboven een fraai kruis en een staande leeuw tot windwijzer. In den toren is verder een goed uurwerk, met vier wijzers en eene zware klok. In het jaar 1827 is er een orgel in deze kerk geplaatst, hetwelk door gaven van aanzienlijken te 's Gravenhage en bijdragen van de leden der gem. zelve bekostigd is. Het kerkhof, vroeger door eenen muur omgeven, is met boomen beplant; de paden en overgangen zijn bestraat, met geboomte afgezet, zoo dat dit een fraai aanzien heeft. Men plagt voordezen voor de arme Leprozen te 's Gravenhage in deze kerk, als er sermoen gedaan werd, zoo wel des Zondags als op Heilige dagen, met houten borden aan de deuren te staan: en na de Reformatie, in plaats van de borden, met een zakje onder de predikatiën om te gaan, hetwelk naderhand bij Kerkmeesters is afgekocht met zes gulden 's jaars voor iedere kerk, welk geld later jaarlijks, bij den Rentmeester van het Leprozenhuis, ontvangen en verantwoord werd, doch thans niet meer betaald wordt.

De R. K., van welke men er 570 aantreft, maken sedert 1802, met die van *Ter-Heide* eene stat. uit, welke 610 zielen en onder dezen 580 Kommunikanten telt; tot het aartspr. van *Holland-en-Zeeland*, dek. van *Delfland*, behoort, en door éenen Pastoor bediend wordt. De R. K. kerk, aan den H. MICHAËLUS toegewijd, staat aan het einde van het d., aan den weg naar den Poeldijk, en is in het jaar 1791 gesticht. Zij was tot in het jaar 1802 eene bijkerk van de R. K. stat. van *Poeldijk*, en werd in 1851 geheel vernieuwd. Het is een net, regelmatig gebouw, met eenen toren en werd in het jaar 1845 van een fraai orgel voorzien.

De dorpschool wordt gemiddeld door een getal van 200 leerlingen bezocht.

Men heeft in de gem. *MONSTER* ook een departement der Maatschappij: *Tot Nut van 't Algemeen*, hetwelk den 19 Augustus 1817 opgerigt is, en 50 leden telt.

De kermis valt in in de derde week van de maand Augustus.

Het wapen van deze gem. bestaat uit drie halve manen van sabel (zwart), op een veld van zilver, zijnde dit het oude wapen van de heerl. Polanen, onder welke deze gem. sedert onheugelijke jaren heeft behoord.

MONSTER, naam, onder welchen de b. *DUSSEN-MUNSTERKERK*, in het *Land-van-Altena*, prov. *Noord-Brabant*, oudtijds weleens voorkomt. Zie *DUSSEN-MUNSTERKERK*.

MONSTER, voorn. d. op het eil. *Zuid-Beveland*, prov. *Zeeeland*, in *Borssele-Beoosten-de-Vijfzode*, dat door den watervloed van het jaar 1552 geheel verzwolgen is.

De grond, waar het gestaan heeft, is later wel weder beverscht, maar het d. nimmer weder opgebouwd, hoewel men wel eens verkeerdelijk het niet ver van daar gelegene d. *BORSSLE* aldus genoemd vindt. Zie voorts dat artikel.

MONSTER (NOORD-), heerl. op het eil. *Wakheren*, prov. *Zeeland* distr., arr., kant. en gem. *Middelburg*; palende N. aan de heerl. Schellacht en Poppekinderendorp, O. aan Kleverskerke en de stad Middelburg, W. aan Brigdamme.

Deze heerl. bevat noch d., noch geb., maar slechts eenige verstrooid liggende huizen. De inw. vinden meest hun bestaan in den landbouw.

De Herv., die er wonen, behooren tot de gem. van *Middelburg*. — De R. K., welke men er aantreft, worden tot de stat. van *Middelburg* gerekend. — Men heeft in deze heerl. geen school, maar de kinderen genieten onderwijs te *Middelburg*.

MONSTERHOEK, oude naam van den MONNIKEN-POLDER, in het eil. *Zuid-Beveland*, prov. *Zeeland*. Zie MONNIKEN-POLDER (DEN).

MONSTERSCHE-SLUIS (DE), sluis in *Delfland*, prov. *Zuid-Holland*, te *Maassluis*, bij de zoogenaamde Wip.

Door deze sluis wateren de gem. *Monster*, de pold. *Achterdendijk* en *Klein-Hof-van-Delft* uit. Zij is een der acht *Wester-sluisen-van-Delfland*.

MONSTERSCHE-VAART (DE), water in *Delfland*, prov. *Zuid-Holland*, hetwelk in eene zuidoostelijke rigting van het d. *Monster* naar de *Gantel* loopt.

MONTAGNE, plant. in *West-Indië*, op het eil. *Curaçao*, in de *Oost-Divisie*, Z. van *Coraalpatien*, W. ten N. van *Silberie*, O. ten N. van *Scherpenheuvel*, O. ten Z. van *Watervliet*.

MONTALBAANS-TOREN, ook wel MONKELBAANTS-TOREN, van ouds *MONY-ALBAAS-TOREN*, toren te *Amsterdam*, nabij het *IJ*, aan de *Oude schans*, deels in het oostelijke deel der stad.

Sommigen willen dat deze toren door den Hertog van *Alba* zoude gesticht zijn, en daarvan zijnen naam zoude bekomen hebben, aangezien hij reeds in het jaar 1512 gebouwd was. Anderen willen, zonder echter eenigen grond aan te voeren, dat hij zijnen naam van het oude kasteel *Montauban*, in *Frankrijk*, zoude ontleend hebben. Waarschijnlijker komt het ons voor, dat hij, aangezien hij voortijds aan het einde der stad stond, zijnen naam van een touw- of lijnbaan, wiens eigenaar inogelijk *MONTE* of *MONTEL* heette, ontvangen zal hebben, te meer nog, daar men oudtijds diergelijke banen aan de uiterste gedeelten der stad vond, die er nog heden aanwezig zijn, en dezen toren, tot dekking der voorstad, de *Lastaadje* genaamd, gebouwd is geworden.

In het jaar 1606 heeft men besloten, dezen toren, nevens den *Haringspikkerstoren* te vernieuwen, de oude stads muren te slechten en de *Lastaadje* aan de stad te hechten. Om dit besluit uit te voeren, heeft men den ouden toren met een zindelijk doorluchtig bovenwerk verhoogd en er twee slagklokken in geplaatst. De toren bleef in dien stand tot in het jaar 1610, toen men in October gewaar werd, dat hij begon over te hellen, en aan eene zijde bij de fundamenten, wel zeven en een kwart voet nedergezakt was, zoodat men hem aan alle zijden met kabeltouwen moest aanwinden, en voorts met lange dikke masten ondersteunen, een werk voor dezen ongehoord. Het fundament werd ontbloot, en men bevond dat het door de maalstroomen uit het *IJ* en den *Amstel*, daar te zamen vallende, uitgekabbeld en verzwakt was. Men heeft er toen eenen nieuwen vasten voet omgeheid en den toren daarop met eenen muur van vier en eenen halve voet verzwakt en gedekt, waar hij nog op rust.

Deze toren is nu tot eene wachtplaats en woning voor den *Hoofdmans* van de *Waalredders* ingerigt.

MONTAUBAN, verl. koffijplant, in *Nederlands-Guiana*, kol. *Suriname*, aan de *Orléans-kreek*, ter linkerszijde in het afvaren; palende bovenwaarts aan de verl. plant. *Magdalena'shulp*, benedenwaarts aan de verl. koffijplant. de *Hulp*; 400 akk. groot, thans behoorende tot de plant. *Franseslijt*.

MONTAWAL, eil. in *Oost-Indië*, in den *Sundasche-Archipel*. Zie *Binoi*.

MONTFERLAND, ook wel verkeerdelijk *Montferland* gespeld, berg in het graaf. *Bergh*, prov. *Gelderland*, gem. *Bergh*, tusschen *Zeddam* en 's *Heerenberg*.

Het is eene opgeworpene hoogte, welke sommigen wilden, dat met *kruiwagens* zonde zijn opgehoogd, zoodat het zijnen naam zoude hebben ontleend van *Montferbar*, en hetwelk door de gesteldheid van de *krui*, niet onwaarschijnlijk is. Anderen willen dezen naam van *Montferat*, in *Piemont* afleiden, bij gelegenheid van een bezoek der *Ziggeners* in deze streken, die gelijk men weet, bij verkiezing, de bosschen en heiden bewoonden. Wat er van zij, er heeft zich ten aanzien van dezen zeer fraai gelegen berg, waarop eene herberg staat, die gedurende den zomertijd door vele vreemdelingen bezocht wordt, om het schoone uitzigt te genieten, een volkssprookje bewaard, dat namelijk de reuzen, bij het grondvesten van den *Eltenberg*, op die hoogte gekomen, een stuks gronds zouden hebben laten vallen, dat zij, in vergelijking met den *Eltenberg*, een mond-vol-land genoemd hadden, waarvan *MONTFERLAND*, bij zamentrekking en verbastering was ontstaan.

MONTFOORT, gem. in het *Land-van-Montfoort*, prov. *Utrecht*, arr. *Utrecht*, kant. *IJsselstein* (5 m. k., 1 s. d.); palende N. aan den *IJssel*, O. aan de gem. *Achthoven*, Z. en W. aan *Willescop*.

Deze gem. bevat de stad *Montfoort* en eenige verstrooid liggende huizen; beslaat, volgens het kadaster, eene oppervlakte van 159 bund. 48 v. r. 59 v. ell. Men telt er 250 h., bewoond door 450 huisgez., uitmakende eene bevolking van 1860 inw., die meest bestaan van den landbouw, den kaanshandel en de touwspinnerijen.

De *Hervormden*, die er ruim 540 in getal zijn, maken, met die uit de burgerl. gem. *Willescop* en *Heeswijk*, eene gem. uit, welke tot de klass. van *Utrecht*, ring van *IJsselstein*, behoort, en ongeveer 300 zielen telt, onder welke ruim 220 *Ledematen*. Voorheen werd deze gem. door twee *Predikanten* bediend. De eerste, die hier het leeraarambt heeft waargenomen, is geweest *MATTHIAS PETERS DIJKMAN*, die in 1585 van *Abbebroek* herwaarts werd beroepen; de eerste tweede *Predikant* is geweest *HENRICUS VAN SIPPENSTEIN*, die in het jaar 1709 herwaarts kwam, en tot *Ambtgenoot* had *RUDOLPHUS VAN NELLESTEIN*, alhier beroepen in 1700. Na het overlijden van *JACOBUS SEGGER*, hetwelk in het jaar 1810 plaats had, is er echter geen tweede *Predikant* meer beroepen. Onder de hier gestaan hebbende *Predikanten* verdient melding *JACOBUS ALBERTUS VOS*, beroepen in 1755, vertrokken naar *Zalt-Bommel* in 1768, als *Hoogleeraar* in de godgeleerdheid te *Utrecht* overleden.

De 11 *Evangelisch-Lutherschen* en de 2 *Doopsgezinden*, die er wonen, behooren tot hunne respective gem. te *Utrecht*.

De *Roomsch-Katholijken*, die er ruim 1490 in getal zijn, maken, met die van de burg. gem. *Willescop*, eene stat. uit, welke tot het aartspr. van *Utrecht* behoort, ongeveer 1900 zielen, en onder deze 1560 *Communikanten* telt, en door eenen *Pastoor* en eenen *Kapellaan* bediend wordt.

De 12 Israëlieten, die er wonen, behooren tot de bijkerk te *IJsselstein*.

Het stadje *MONTFOORT*, in het Lat. *MONSFORTIS*, in oude brieven *MONTFOERT*, *MONTFORD*, *MONTFOORDE*, *MONTFOERDE*, *MONTFOIRDE* en *MONFVOIRT*, bij sommigen ook wel *MOXTVOORT* gespeld, ligt 5 u. Z. W. van *Utrecht*, 2 u. N. W. van *IJsselstein*, ter linkerzijde van den *IJssel*, welke eertijds voor *MOXTFOORT* vrij diep was, en veel welvaart in de stad bragt, die sedert het verlanden van den stroom aanmerkelijk verminderd is; 52° 2' 44" N. B., 22° 56' 45" O. L. De stad is niet onbevallig en vrij ruim gebouwd; men telt er binnen de poorten 256 h. en 1770 inw.

Doorgaans denkt men, dat de aanleiding ter stichting dezer stad gegeven zij door het slot, hetwelk *GODERIED VAN RHEENEN*, den acht en twintigsten Bisschop van *Utrecht* in 1170, aldaar deed bouwen. *HEDA* en meer andere schrijvers verhalen, dat gemelde Bisschop, die met alle zijne geburen in onophoudelijke twisten leefde, vier zoodanige sloten, welke, naar de wijze van dien tijd, schier onverwinbare sterkten zouden zijn, aangelegd heeft; waarvan één dit slot aan den *IJssel* was, aan hetwelk hij den naam van *MOXTFOORT* (in het Latijnsch *MONSFORTIS*), dat is, *Sterkenberg*, gaf, naar eene verbloemde spreekmanier; dit gebouw, ter oorzaak van zijne hoogte, als een berg, die steil, en daarom ongenaakbaar en onverwinbaar was, willende aangemerkt hebben, want de grond rondom deze stad is zoo effen en laag, dat hij geenszins naar eenen berg gelijk.

De stad is voorheen van eenige vestingwerken voorzien geweest, dan, de *Spanjaarden*, hebben die in 1574 vernield, ten einde, zich te wreken, wegens den hoon, hun door het ontzet van *Leyden* wederwaren, bij welke gelegenheid, zij ook de stad zelve gedeeltelijk verwoest en uitgeplunderd hebben. Daarbij is deze kleine stad in het begin der voorgaande eeuw, door eenen zwaren brand bezocht, die behalve de kerk, meer dan zeventig huizen verslond, en vele andere zeer beschadigde.

Er zijn meer steden in deze landen door den brand genoegzaam geheel vernield geweest, die daarna hersteld werden, in eene veel schoonere gedaante dan te voren. Dan, dit heeft *MOXTFOORT* niet mogen gebeuren, hetwelk na die ramp aanmerkelijk verminderd is.

De stad heeft drie poorten, de *Willescopperpoort* de *Hesikerpoort* of *Heeswijkerpoort* en de *IJsselpoort*. Door de eerste, welke aan de zuidwestzijde der stad staat, gaat men naar *Williscop*, langs den *Williscopperdijk*. Door de *Hesiker-* of *Heeswijkerpoort*, gaat men, langs den *IJsseldijk*, naar *Heeswijk*, en door de *IJsselpoort*, aan de noordwestzijde der stad, gaat men, door middel van eene brug, over den *IJssel*. De stad is nog gedeeltelijk met eenen muur omringd, in welken men nog eenige rondeelen ziet.

Digt bij de grachten van het kasteel aan de straat, die op de *Heeswijkerpoort* uitloopt, is een vierkant open plein of marktveld, de *Plaats* genaamd.

Er worden jaarlijks eene paardemarkt en eene beestenmarkt gehouden, welke beide druk bezocht worden. De paardemarkt valt in den derden Zaterdag in October, de beestenmarkt den daaropvolgenden Dingsdag.

Het *Stadhuis* staat nevens de *IJsselpoort*, aan de *Hoogstraat*, en stuit van achteren tegen den *IJssel*; uit de vensters van het gebouw, heeft men een aangenaam uitzigt op de landerijen, die ter

Het Oude-Mannenhuys, in de *Manhuisstraat*, moet omtrent het jaar 1506 gesticht zijn. VROUW WILLEM VAN MONTFOORT, maakte er, in dat jaar, vijftig ponden Hollandsch 's jaars aan, te genieten, wanneer het volbouwd zou zijn. In de kapel van het Oude Mannenhuys was eene vikarij gesticht, die den Staten, in het jaar 1648, op gedragen werd, waartegen zij het onderhoud van dit huys op zich namen. Dit gebouwd, hetwelk met een net torentje voorzien is, dient thans tot vergaderplaats der Regenten en tot woning van particulieren.

Het Oude-Vrouwenhuys, in de *Manhuisstraat*, is thans ingerigt tot woning voor behoefligen.

Het Weeshuys, op de *Plaats*, bij de Heeswijkerpoort, wordt tegenwoordig gebruikt tot woning voor particulieren.

Het Gasthuys, hetwelk in de *Manhuisstraat* stond, strekt thans tot bergplaats.

Op het voormalig slot, is tegenwoordig een aanzienlijk, bloeiend instituut voor jonge heeren gevestigd, dat 50 kostleerlingen telt. Op de stadsschool genieten 200 kinderen onderwijs.

Men heeft er ook een Departement der Maatschappij: *Tot Nut van 't Algemeen*, hetwelk den 12 Januarij 1841 opgerigt is en ruim 20 leden telt.

Er wordt te MONTFOORT eene paardenmarkt gehouden, welke Dingsdags vóór MARIA *Boodschap* invalt.

MONTFOORT is de geboorteplaats van den Geneeskundige YSBRAND VAN DIEMERBROEK, geb. 25 December 1609, † 17 November 1674, als Hoogleeraar der Genees- en Ontleedkunde aan de Hoogeschool te Utrecht; van den Latijnsche Dichter, LANBERTUS HORTENSIOUS (LANBERT VAN DEN HOVE), geb. 1 April 1518, † in 1574, als Rector der Latijnsche scholen te Naarden; van den eersten Bibliothekaris van het Britsch Museum MATTHEUS MATIS, geb. in 1718, † 1776; van de Schilders: ANTHONIE VAN MONTFOORT, gezegd VAN BLOKLAND, geb. 1552, † 1585, HENDRIK STORV VAN BLOKLAND, geb. in 1714 en van den Toonkunstige CORNELIS BLOKLAND, die eenige trakaten over de muziek geschreven heeft.

Het Kasteel van Montfoort werd waarschijnlijk, terstond na dat het gesticht was, aan eenen Ambtman of Burgtzaat, die sedert den naam van Burggraaf kreeg, te bewaren gegeven. Men vindt, dat EVERHARD, in het jaar 1227, als Burggraaf van MONTFOORT bekend geweest is, en met het wapen van MONTFOORT gezegeld heeft. Na hem, wordt van eenen WILLEM, en in eenen brief van het jaar 1260, van eenen WOUTER GERARDS van het geslacht van Gouda, gewaagd. JAN VAN NASSAU, den negen en dertigsten Bisschop van Utrecht, verpandde het slot te MONTFOORT, omtrent het jaar 1270, aan HERMAN VAN WOERDEN, die, wederspanning geworden zijnde tegen den Bisschop, gedoogen moest, dat zijn slot, na een langdurig beleeg, bemagtigd zijnde, verbeurd verklaard werd, ten behoeve van den Bisschop. Sedert werd HENRIK DE ROVER Burggraaf. Deze beweerde in het jaar 1296, dat hem het burggraafschap erfelijk toekwam, tegen WILLEM VAN MECHELEN, den een en veertigsten Bisschop van Utrecht, die staande hield, dat hij er hem van ontzetten mogt, naar zijn welgevallen. ZWEDER VAN MONTFOORT, sedert met eenige Stichtsche Edelen zamenspannende, hield Bisschop WILLEM een geheel jaar te Utrecht gevangen, en verleende naderhand hulp in eenen strijd op de Hoogwoerd, in het jaar 1501, waarin de Bisschop onkwam. Doch in het jaar 1545 beloofde hij, dat hij zich het hoog geregte binnen zijn burggraafschap niet zou

aanmatigen, ten ware hij zijn regt daartoe duidelijk bewees. Daar **ZWEDER**, zich sedert met eenige Stichtsche Edelen tegen **JAN VAN ARKEL**, den zeven en veertigsten Bisschop van Utrecht, verbonden had, werd, het slot door den Bisschop met groot stormgevaarte zoodanig beschoten, dat de Burggraaf zich genoodzaakt zag, met geld, vrede en genade te kooopen, onder belofte van trouw aan den Bisschop, terwijl hij gedwongen was, het hoog geregt van **MONTFOORD** af te staan en het laag geregt alleen van den Bisschop ter leen te ontvangen. Te gelijk beloofde hij zich het hoog geregt niet te zullen onderwinden » dan bij beveling » des Bisschops en by goeddunken der stad Utrecht. Schoute, Schepenen » ende gemene buere van **MONTFOORD** erkenden zich, ten zelfden tijde, voor » onderhoorigen van dat Stigt, belovende hunne stad niet te zullen sterken dan bij 's Bisschops bewilliging en bij goeddunken der stad Utrecht." De Burggraaf **HENRIK** zocht zich, ten tijde van **FLORIS VAN WEVELIKEBOVEN**, den vijftigsten Bisschop van Utrecht, in 1386, wederom in de oefening van het geregt te doen herstellen in een algemeen kapittel of eene vergadering van 's Lands Staten; doch men zette hem den voet dwars, en noodzaakte hem, na een langdurig beleg van het slot, te erkennen, dat het hoog geregt in **MONTFOORD** den Bisschop toekwam. Het verdrag, dat hierover gemaakt werd, werd in het volgende jaar, door **AREND VAN HOORN**, toen Bisschop van Luik en vóór dezen, Bisschop van Utrecht, bemiddeld, die te gelijk verklaarde, dat de Burggraaf ook het dijkgraafschap van den Haastrechtderdijk tot aan Schoonhoven, van het Sticht ter leen hield. **HENDRIK** verbond zich ook, om de brieven terug te geven, waarbij Bisschop **JAN VAN NASSAU**, de hooge heerlijkheid van **MONTFOORT**, aan zijne voorzaten opgedragen had. Doch hij teekende, ten zelfden tijde, een heimelijk protest voor Notaris en getuigen, inhoudende, dat hij in dit alles, zijns ondanks en uit nood, bewilligd had. De stad Utrecht had Bisschop **FLORIS** met vijf duizend guldens, Rheensche munt, ondersteund, hem daarenboven volk verschaffende tot het beleg van **MONTFOORT**, en de Bisschop erkende, in het jaar 1388, dat zij dit uit loutere gunst, jegens hem en de kerk, en niet omdat hij het van regtswege vorderen mocht, gedaan hadden. **ZWEDER VAN MONTFOORT** bevestigde naderhand, alles wat tusschen Bisschop **FLORIS** en **HENDRIK**, zijnen vader, gesloten was. Doch **JAN**, **ZWEDERS** broeder en opvolger, beweerde, dat beide **HENDRIK** en **ZWEDER** door dwang tot de overeenkomst gebragt waren, en dat men hem in het hoog geregt van **MONTFOORT** behoorde te herstellen, doch **FREDERIK VAN BLANKENHEIN**, den een en vijftigsten Bisschop van Utrecht, weigerde hem met het burggraafschap te verleiden, op andere voorwaarden, dan waarin zijn vader en broeder bewilligd hadden, en het blijkt uit eenen brief van 1413, dat hij ten laatste hiertoe gekomen is. Twee jaren daarna, sprak Hertog **WILLEM VAN BEIJEREN**, Graaf van *Holland*, Heer **JAN** vrij van eene beschuldiging van Bisschop **FREDERIK**, die hem ten laste gelegd had, dat hij zich niet gehouden had aan de overeenkomst van 1386. Heer **JAN** wist zich, in het jaar 1420, diep te dringen in de gunst des Bisschops, zich met hem en de steden Utrecht en Amersfoort verbindende, om Hertog **JAN VAN BEIJEREN** te beoorlogen. Vrouw **JACOBA**, Gravin van *Holland*, erkende deze dienst, door Heer **JAN** de heerlijkheden van Linschoten, Hekendorp en Snelrewaarde, in het Land-van-Woerden, toe te zeggen, bij eenen brief van het jaar 1428, terwijl zij hem, in het jaar 1440 werkelijk werden opgedragen. De Burggraaf hield, in den twist, om den mijter, tusschen **RUDOLF VAN DIEPENHOUT** en **ZWEDER VAN CULENBORG**, de zijde van den laatste, dien hij, onder anderen,

De 12 Israëlieten, die er wonen, behooren tot de bijkerk te *IJsselstein*.

Het stadje *MONTFOORT*, in het Lat. *Monsfortis*, in oude brieven *MONTFOERT*, *MONTFORD*, *MONTFOORDE*, *MONTFOERDE*, *MONTFOIRDE* en *MONTFOIRT*, bij sommigen ook wel *MONTVOORT* gespeld, ligt 5 u. Z. W. van *Utrecht*, 2 u. N. W. van *IJsselstein*, ter linkerzijde van den *IJssel*, welke eertijds voor *MONTFOORT* vrij diep was, en veel welvaart in de stad bragt, die sedert het verlanden van den stroom aanmerkelijk verminderd is; 52° 2' 44" N. B., 22° 56' 45" O. L. De stad is niet onbevallig en vrij ruim gebouwd; men telt er binnen de poorten 236 h. en 1770 inw.

Doorgaans denkt men, dat de aanleiding ter stichting dezer stad gegeven zij door het slot, hetwelk *GODEFRIED VAN BHEENEN*, den acht en twintigsten Bisschop van *Utrecht* in 1170, aldaar deed bouwen. *HEDA* en meer andere schrijvers verhalen, dat gemelde Bisschop, die met alle zijne geburen in onophoudelijke twisten leefde, vier zoodanige sloten, welke, naar de wijze van dien tijd, schier onverwinnbare sterkten zouden zijn, aangelegd heeft; waarvan één dit slot aan den *IJssel* was, aan hetwelk hij den naam van *MONTFOORT* (in het Latijnsch *Monsfortis*), dat is, *Sterkenberg*, gaf, naar eene verbloemde spreekmanier; dit gebouw, ter oorzaak van zijne hoogte, als een berg, die steil, en daarom ongenaakbaar en onverwinbaar was, willende aangemerkt hebben, want de grond rondom deze stad is zoo effen en laag, dat hij geenszins naar eenen berg gelijkt.

De stad is voorheen van eenige vestingwerken voorzien geweest, dan, de *Spanjaarden*, hebben die in 1574 vernield, ten einde, zich te wreken, wegens den hoon, hun door het ontzet van *Leyden* wederaren, bij welke gelegenheid, zij ook de stad zelve gedeeltelijk verwoest en uitgeplunderd hebben. Daarbij is deze kleine stad in het begin der voorgaande eeuw, door eenen zwaren brand bezocht, die behalve de kerk, meer dan zeventig huizen verslond, en vele andere zeer beschadigde.

Er zijn meer steden in deze landen door den brand genoegzaam geheel vernield geweest, die daarna hersteld werden, in eene veel schoonere gedaante dan te voren. Dan, dit heeft *MONTFOORT* niet mogen gebeuren, hetwelk na die ramp aanmerkelijk verminderd is.

De stad heeft drie poorten, de *Willescopperpoort* de *Hesikerpoort* of *Heeswijkerpoort* en de *IJsselpoort*. Door de eerste, welke aan de zuidwestzijde der stad staat, gaat men naar *Williseop*, langs den *Williscopperdijk*. Door de *Hesiker- of Heeswijkerpoort*, gaat men, langs den *IJsseldijk*, naar *Heeswijk*, en door de *IJsselpoort*, aan de noordwestzijde der stad, gaat men, door middel van eene brug, over den *IJssel*. De stad is nog gedeeltelijk met eenen muur omringd, in welken men nog eenige rondeelen ziet.

Digt bij de grachten van het kasteel aan de straat, die op de *Heeswijkerpoort* uitloopt, is een vierkant open plein of marktveld, de *Plaats* genaamd.

Er worden jaarlijks eene paardemarkt en eene beestenmarkt gebouwen, welke beide druk bezocht worden. De paardenmarkt valt in den derden Zaterdag in October, de beestenmarkt den daaropvolgenden Dingsdag.

Het *Stadhuis* staat nevens de *IJsselpoort*, aan de *Hoogstraat*, er stuit van achteren tegen den *IJssel*; uit de vensters van het gebouw, heeft men een aangenaam uitzigt op de landerijen, die ter

Mannenhuys, in de *Manhuisstraat*, moet omtrent 1600 gesticht zijn. **Vrouw WILLEM VAN MONTFOORT**, maakte voor, vijftig ponden Hollandsch 's jaars aan, te genieten, en welk salhoud zou zijn. In de kapel van het Oude Mannenhuys, is een eikarij gesticht, die den Staten, in het jaar 1648, opgedragen, waartegen zij het onderhoud van dit huis op zich genomen hebben, hetwelk met een net torentje voorzien is, dient als vergaderplaats der Regenten en tot woning van particulieren.

De *Vrouwenvhuys*, in de *Manhuisstraat*, is thans ingericht als woning voor behoeftigen.

De *Woning*, op de *Plaats*, bij de Heeswijkerpoort, wordt tegenwoordig gebruikt tot woning voor particulieren.

De *Woning*, hetwelk in de *Manhuisstraat* stond, strekt thans als woning voor behoeftigen.

De *Woning*, voormalig slot, is tegenwoordig een aanzienlijk, bloeiend instituut, waar jonge heeren gevestigd, dat 50 kostleerlingen telt. Op de plaats, waar de *Woning* gesticht, die den Staten, in het jaar 1648, opgedragen, genietten 200 kinderen onderwijs.

Er is ook een Departement der Maatschappij: *Tot Ontwikkeling van het Volk*, hetwelk den 12 Januarij 1841 opgericht is en thans 10 leden telt.

De *Woning* wordt te **MONTFOORT** eene paardenmarkt gehouden, welke Dingsdags wordt gehouden, en de *Woning* *Boodschap* invalt.

De *Woning* is de geboorteplaats van den Geneeskundige **Ysbrand van Montfoort**, geb. 25 December 1609, † 17 November 1674, die als leermeester der Genees- en Ontleedkunde aan de Hoogeschool te Utrecht was.

De *Woning* is van den Latijnsche Dichter, **LARBERTUS HORTENSIVS** (van den Hove), geb. 1 April 1518, † in 1574, als Rector der Latijnsche scholen te Naarden; van den eersten Bibliothekaris van het Britsch Museum **MATTHEUS MATIS**, geb. in 1718, † 1776; van den Schilders: **ANTHONIE VAN MONTFOORT**, gezegd van Blokland, geb. in 1532, † 1585, **HENDRIK STORT VAN BLOKLAND**, geb. in 1714, † 1774, van den Toonkunstige **CORNELIS BLOKLAND**, die eenige traktaten over de muziek geschreven heeft.

De *Woning* Het Kasteel van Montfoort werd waarschijnlijk, terstond na de verovering van het gesticht was, aan eenen Ambtman of Burgzant, die sedert dien tijde den naam van Burggraaf kreeg, te bewaren gegeven. Men vindt den naam van Burggraaf in het jaar 1227, als Burggraaf van Montfoort bekend geweest is, en met het wapen van Montfoort gezegeld heeft.

De *Woning* hem, wordt van eenen **WILLEM**, en in eenen brief van het jaar 1260, van eenen **WOUTER GERARDS** van het geslacht van Gouda, genoemd.

De *Woning* **JAN VAN NASSAU**, den negen en dertigsten Bisschop van Utrecht, verpandde het slot te Montfoort, omtrent het jaar 1270, aan **HERMAN VAN WOERDEN**, die, wederspanning geworden zijnde tegen den Bisschop, gedoogen moest, dat zijn slot, na een langdurig beleg, bemagtigd zijnde, verbeurd verklaard werd, ten behoeve van den Bisschop. Sedert dien tijde werd **HENRIK DE ROVER** Burggraaf. Deze beweerde in het jaar 1296, dat hem het burggraafschap erfelijk toekwam, tegen **WILLEM VAN MECHELEN**, den een en veertigsten Bisschop van Utrecht, die staande hield, dat hij er hem van ontzetten mogt, naar zijn welgevallen. **ZWEDER VAN MONTFOORT**, sedert met eenige Stichtsche Edelen zamenspannende, hield den Bisschop **WILLEM** een geheel jaar te Utrecht gevangen, en verleende naderhand hulp in eenen strijd op de Hoogwoerd, in het jaar 1301, waarin de Bisschop omkwam. Doch in het jaar 1343 beloofde hij, dat hij zich het hoog gereg binnen zijn burggraafschap niet zou

eene inrigting van opvoeding en onderwijs, welke daarin wordt gehouden, onder het bestuur van den Heer M. van BAZAAN.

MONTFORT, verkeerde spelling, waaronder op sommige kaarten de naam van het d. *Horswar of Montfort*, in het half. van *Larzenburg*, goeth. *Larzenburg* voorkomt. Zie *MONTFORT*.

MONTFORT, gem. in *Oppe-Gelder*, in het *Amt- van-Montfort*, prov. *Limborg*, arr. en kant. *Roermonde* (7 k. d., 8 m. k., 2 s. d.); palenb. N. aan *Ollienberg*, O. aan *Posterholt*, Z. aan *Echt*, W. aan *Loik*.

Deze gem. bevat het d. *Montfort*, benevens eenige verstrooid liggende h.; bestaat, volgens het kadaster, eene oppervlakte van 908 bund., waaronder 307 bund. belastbaar land. Men telt er 127 h., bevoerd door 142 buiggr., uitmakende eene bevolking van 700 inv., die meest hun bestaan vinden in de veehouderij, almede door den turf, welke uit de in deze gem. liggende veengronden gebaggerd wordt.

De inv., die, op twee en, allen R. K. zijn, onder welke 460 Communikanzen, maken eene par. uit, welke tot het vic. apost. van *Limborg*, dek. van *Roermonde*, behoort, en door eenen Pastoor en eenen Kapellanus bediend wordt.

De twee niet Roomsch-Katholijke inwoners zijn Israëlitien.

Men heeft in deze gem. eene school.

Het d. *Horswar* ligt 2 o. Z. van *Roermonde*, 1 u. N. O. van *Susteren*, aan een klein beekje, dat bij Maastricht in de Maas uitwaterd, midden in eene moerasige landstreek.

Het was oorspronkelijk eene heert, welke bij het kasteel *Montfort* aangeboord werd en in vervolg van tijd tot een vlek aangegroeid is.

De kerk heeft eenen toren en is van een orgel voorzien.

Men heeft er de bouwvallen van een oud kasteel. Zie het volgende artikel.

MONTFORT, voorm. kast. in *Oppe-Gelder*, in het *Amt- van-Montfort*, prov. *Limborg*, distr., arr., kant. en 2 o. Z. van *Roermonde*, gem. *Montfort*, landwaarts in, op eenen verheven grond.

De stichting van dit kast. wordt, aan *Hendrik van Montfoort*, Bisschop van *Loik*, toegeschreven, wiens broeder *Otto III*, Graaf van *Gelder* was, en men voegt daarbij, dat hij daartoe zoude gebruikt hebben, de steenen van zekere sterkte, die weleer te *Wijk*, tegenover *Maastricht*, bij de *Maasbrugge*, was aangelegd, welke gemelde Bisschop, in oorlog zijnde tegen de *Brabanders*, had doen afbreken en de steenen derwaarts doen vervoeren. Men begon den opbouw in 1251 en het was niet voor 1267 voltooid. Op dit slot hebben de *Geldersche Vorsten* dikwerf hun hof gehouden. Ook heeft *Reinald II*, Hertog van *Gelder*, er zijnen vader *Reinald I*, gevangen gehouden, tot dat deze er in het jaar 1526 overleden is.

Het was ongemeen sterk, maar heeft ook zware belegeringen uitgestaan; onder anderen werd het in het jaar 1588 door *Floris van Weydelinxroves*, den vijftigsten Bisschop van *Utrecht*, vier maanden lang, vruchteloos belegerd. In de *Nederlandsche oorlogen* is het verwoest geworden.

Er zijn nog overblijfselen van het oude slot te zien, waaronder een hooge en dikke toren, welken men te vergeefs zoude beproefd hebben, door buskruid te doen springen, waardoor echter alleen een groot stuk van het benedenste gedeelte is weggenomen, terwijl het overige staan bleef, dat nu eene zonderlinge vertooning maakt. Voor het overige is het slot door den tijd telkens vernieuwd en verbeterd, en diende vroeger tot de woning van den *Drossaard* dezer heerlijkheid.

met twaalf duizend Hollandsche Wilhelmus schilden (9000 guld.) ondersteunde, waarvoor hem, in het jaar 1450, de hooge heerlijkheid van MONTFOORT verpand werd, in welke hij en zijn opvolger HENDRIK, zich beide onder RUDOLF VAN DIEPROOT, den drie en vijftigsten Bisschop van Utrecht en DAVID VAN BOURGONDIE, den vijf en vijftigsten Bisschop van Utrecht, gehandhaafd hebben, zoo als, onder anderen, uit twee brieven van het jaar 1458 af te leiden is. Ondertusschen had de vriendschap tusschen den Burggraaf en Bisschop DAVID, die van MONTFOORT zoo zeer in den haat gebragt bij die van Utrecht, dat de Raad dezer stad, in de jaren 1447 en 1449, alle gemeenschap met de Montfoordenaars zocht te verhinderen. WILLEM VAN MONTFOORT, de Broeder van den Burggraaf, werd met name de stad ontzegd. De Burggraaf HENDRIK had zich, bij het leven zijns vaders, dien hij gevangen gezet had, ter regering weten in te dringen, en van deze misdaad kwijtschelding verworven van Bisschop DAVID. In het jaar 1461 werd JAN, HENDRIKZ-ZOON, met de heerlijkheid verleid door Bisschop DAVID, wien hij in het jaar 1474 trouw beloofde; doch naderhand door die van Utrecht, bij welke hij zeer geacht was, verzocht zijnde om het bevel te voeren over de gehuurde knechten, die de stad tegen den Bisschop had aangenomen, haalde hij zich den haat van den Bisschop en van Hertog MAXIMILIAAN op den hals, welke laatste alle de goederen van Heer JAN, die onder zijn gebied lagen, in het jaar 1481, verbeurd verklaarde. Hij bleef middelerwijl te Utrecht meester, waar hij de Regering naar zijnen zin veranderde. In April des volgende jaars, zocht hij zich ook meester te maken van Dordrecht, doch deze toelag mislukte. De stad Utrecht ondertusschen nauwelijks kans ziende, om zich te redden uit de lasten des krijgs, haalde tot hare bescherming ENGELBERT VAN CLEVE in, en nam in Maart des jaars 1485 den Burggraaf van MONTFOORT gevangen. Het Slot-te-Montfoort werd middelerwijl belegerd door de Hollanders. De Bisschop wederom ingehaald door die van Utrecht, trad in onderhandeling met den Burggraaf, dien hij de vrijheid beloofde, zoo hij hem MONTFOORT wilde afstaan, waaraan Heer JAN geen gehoor gaf. Doch Utrecht, kort hierna bij verrassing ingenomen zijnde door ENGELBERT VAN CLEVE, werd hij op vrije voeten gesteld en de Bisschop in hechtenis genomen. Het beleg van MONTFOORT werd toen ook opgebroken; maar MAXIMILIAAN bragt een aanzienlijk leger voor Utrecht en bestormde de stad zoo lang, dat ENGELBERT VAN CLEVE en JAN VAN MONTFOORT besloten tot verdrag te komen. Na het bemagtigen van Utrecht en Amersfoort, werd Heer JAN, in het jaar 1484, wederom in het bezit gesteld van zijne stad, die sedert eene algemeene schuilplaats werd der Hoekschen, welke uit Holland verdreven waren. Hierom werd de stad, in het jaar 1490, door Hertog ALBRECHT VAN SAKSEN belegerd en na een beleg van vier maanden gedwongen tot de overgave, bij een verdrag, waarin bedongen werd, dat Heer JAN in het bezit van MONTFOORT blijven zou, mits hij voortaan geene Hollandsche ballingen schuilplaats verleende. De Burggraaf, naderhand, FREDERIK VAN BADEN, den zes en vijftigsten Bisschop van Utrecht, met vier duizend gulden ondersteund hebbende, bedong, in het jaar 1499, dat de hooge heerlijkheid van MONTFOORT, welke hij reeds in pand had, nimmer zou mogen gelost worden. Zijn zoon JOOST werd door Keizer KAREL V, in het jaar 1550, in het bezit daarvan bevestigd, ofschoon het toen opgericht Hof Provinciaal van Utrecht vrij wat gezag oefende binnen de stad en het land van MONTFOORT. De weduwe van JAN VAN MONTFOORT, ANNA VAN LALAING, behield na zijnen dood, welke in

met **JAN VAN MEERDE** trouwde, die in het
van **MOESTROOFT** verleid werd. Zijne dochter
met **FILIP VAN MEERDE**, Raanderheer van
and opdragen, op den 8 December
Verhandeling van **MOESTROOFT** verzocht
Staten verleid om eene vaart te mogen g
aan de **Hasselpoort** der stad
Ook gaven er de Staten v
andert voltrokken. **FILIP** v
mede den zelfden naam
van **Westerloo**, in het
en de leenen, daartoe b
den **Lekkendijk** beneden
Zijn zoon en opvolger
in het jaar 1640, het
de Staten van **Utrecht**,
1658, voor eene som van
gekocht. Van dien-tijd
in **MOESTROOFT** in bezit g
pastorie, alsmede de
der kerk. De landerij
vervolgens door genoest
betzij als **Ove**
het fonds der mem
mit welke subsidie h
in behoorlijke
der memorie-go
Staten van **Utrecht**,
De stad
Nicht aangemerkt
der Staten
en door de Fran
dat hij
toeg **Wier** des volgend
beschuldigd, eerst voo
dat hij zich
JAN wist zich
in.

Daaronder behoorden, behalve de stad Montfoort, de volgende ambachtsheerl.: de Lange-Ruige-Weide, Hoencoop, Linschoten, Heeswijk, Kattenbroek en de Uiterdijken van Mastwijk, Schagen-en-den-Eng, Papenkop-en-Diemerbroek, Vlooswijk, Wulverhorst, Oucoop, Dijkveld en Rateles, Willescop, Kort-Heeswijk en Blokland. Het regtsgebied van den Maarschalk van Montfoort, strekte zich echter niet alleen uit over deze distrikten, maar ook over Willige-Langerak, Lopik, Kapelle, 't Gein, het Neder-einde-van-Jutphaas, Gallescop, Veldhuizen, Ouden-Rijn, Reijerscop, en alles wat meer begrepen is, tusschen den Ouden-Rijn en den Vaartschen-Rijn, uitgezonderd Harmelen, en hetgeen daaronder behoort, hetwelk aan het Nederkwartier gelaten is, waarvan de gemelde ambachten, in het jaar 1634, afgenomen zijn, om het maarschalksambt van Montfoort te vergrooten.

Het besloeg alzoo de tegenwoordige gem. Montfoort, Honkoop, Lange-en-Ruigeweide, Linschoten, Lopik, Ouden-Rijn, Oucoop, Papekop-en-Diemerbroek, Veldhuizen, Willescop en Wulverhorst, benevens een gedeelte van de gem. Achthoven en Jutphaas, uitmakende het grootste gedeelte van het tegenwoordige kant. *IJsselstein*, prov. *Utrecht*, en een klein gedeelte van het kant. *Woerden*, prov. *Zuid-Holland*. Men telt er thans ongeveer 1100 h., bewoond door 1400 huisgez., uitmakende eene bevolking van 7800 inw., die meest in den landbouw hun bestaan vinden.

Het maarschalks- en schoutsambt van de stad en het *Land-van-Montfoort* werd, ingevolge eene beschikking der Staten van de provincie *Utrecht*, altoos door den zelfden persoon bekleed.

MONTFOORT (HET SLOT-VAN-) of **HET KASTEEL-VAN-MONTFOORT**, voorn. oud kast. in het *Land-van-Montfoort*, prov. *Utrecht*, aft. en 3 u. Z. W. van *Utrecht*, kant. en 2 u. N. W. van *IJsselstein*, gem. en aan de zuidzijde der stad *Montfoort*.

Het was een der vier sloten, die door **GODEFRIED VAN RHESEN**, den acht en twintigste Bisschop van *Utrecht*, in of omtrent het jaar 1170, gesticht werden. Hij beoogde, door middel van dit kasteel, het Sticht te bevrijden van de strooperijen en invallen der Hollanders, en hij noemde het vermoedelijk **MONTFORT** of **MONTFOORT**, hetwelk *sterken berg* beteekent, omdat hij het hoog en zwaar kasteel zelf als eenen sterken berg wilde aangemerkt hebben, alzoo de grond om *Montfoort* in het geheel niet bergachtig, maar laag is.

Het was een sterk kasteel, rondom in het water, met muren en torens hoog en vast opgebouwd. Men kwam er in door eene sierlijke poort, over een voorplein, insgelijks van eenen muur met torens omringd. Doch in het midden der voorgaande eeuw, was dit kasteel reeds zeer aan het vervallen, en in het jaar 1672, lieten de Franschen het geheel in de lucht springen. De voorpoort, die eenen dikken toren ter wederzijden heeft, is alleen in wezen gebleven.

In het jaar 1855 heeft de regering van *Montfoort* den opstal van het oude slot of kasteel, tot dien tijd toe bewoond door de familie **Gosius**, aangekocht. Naderhand is zij ook gemagtigd geworden, om de gronden, bij het kasteel gelegen, voor eene bepaalde som van de Administratie der domeinen aan te koopen, van welke magtiging zij gebruik gemaakt heeft. Het gebouw, vervolgens vergroot en verfraaid, maakt met de tuingronden, een geheel nit, bij uitstek geschikt voor

bewoond door 354 huisgez., uitmakende eene bevolking van 1040 inw., die meest in den landbouw hun bestaan vinden. Ook heeft men er eene moutery en eenen koren- en papiermolen.

De inw., die op 20 na, allen R. K. zijn, maken de twee par. van Mook en Middelaar uit, welke ieder in deze burg. gem. eene kerk hebben.

De 20 Herv., die men er aantreft, behooren tot de gem. van *Geuzep.*

Men heeft in deze gem. twee scholen, als ééne te Mook en ééne te Middelaar, welke te zamen door een gemiddeld getal van leerlingen bezocht worden. Te Middelaar bestaat ook eene Fransche kostschool.

Het wapen dezer gem. bestaat uit het beeld van *St. LAMBERTUS*.

MOOKHOEK, pold. in het *Land-van-Strijen*, prov. *Zuid-Holland*, arr. *Dordrecht*, kant. 's *Gravenhage*, gem. 's *Gravendeel-en-Leerambacht*, welke een gedeelte van den polder *Mookhoek-en-Trekdam* uitmakende.

MOOKHOEK, b. in het *Land-van-Strijen*, prov. *Zuid-Holland*, arr. en $1\frac{1}{2}$ u. Z. W. van *Dordrecht*, kant. en $\frac{1}{2}$ u. Z. van 's *Gravendeel*, gem. 's *Gravendeel-en-Leerambacht*.

MOOKHOEK-EN-TREKHAM, pold. in het *Land-van-Strijen*, prov. *Zuid-Holland*, arr. *Dordrecht*, kant. 's *Gravendeel*, gem. 's *Gravendeel-en-Leerambacht*; palende N. aan den *Mijlpolder* en het *Klein-Koningrijk*, O. aan de *Dordsche-kil*, Z. O. aan den *Kilpolder* en den *Strijensche-polder*, Z. W. aan den *Noordkavelsche-polder*, W. aan den pold. *Nieuw-Bonaventure*.

Deze pold. bestaat, volgens het kadaster, eene oppervlakte van 345 bund, en wordt door 1 sluis van het overtollige water ontlast.

MOOLEN (TER), naam, onder welken het kast. *Tea-Mollen*, in *Zal-land*, prov. *Oerijssel* wel eens verkeerdelijk voorkomt. Zie *MOLLEN (Tea)*.

MOOLENWIJK, buit. op het eil. *Walcheren*, prov. *Zeeland*, distr., arr., kant. en 4 u. N. W. van *Middelburg*, gem. en 5 min. Z. van *Oostkapelle*.

MOOLHOEK, hoek of blok van den pold. *Velgersdijk*, in het *Land-van-Voorne-en-Putten*, prov. *Zuid-Holland*, arr. en kant. *Brielle*, gem. *Zuidland-en-Velgersdijk*, beslaande, volgens het kadaster, eene oppervlakte van 48 bund.

MOON-ONG of *Moo-Ong*, kl. eil. in *Oost-Indië*, in de *Indische-Zee*, aan de westkust van het eil. *Passau*, $2^{\circ} 58' Z. B.$, $117^{\circ} 55' O. L.$

MOORDAKKER, stuk lands in de *Over-Betuwe*, prov. *Gelderland*, onder *Herveld*, gem. *Valburg*, waarvan de legende verhaalt, dat hier éénmaal een groot veldslag zoude hebben plaats gehad.

MOORDENAARSBRAAK (DE), water of braak in *Waterland*, prov. *Noord-Holland*, aan den zeedijk bij *Warder*.

MOORDENAARSWOUDE, volgens sommigen de eigenlijke naam van het d. *Murnerwoude*, prov. *Friesland*, kw. *Oostergoo*, griet. *Dantumadeel*. Zie *Murnerwoude*.

MOORDHOEK, onde naam van zeker plein te *Dordrecht*, berucht wegens het moorddadig gevecht, daarop in het jaar 1046 geleverd, toen *Dink IV*, Graaf van *Holland*, met zijne knechten en de burgers van die stad, de *Luikerwalen*, die zich bij overrompeling van de stad hadden meester gemaakt, weder de vest uitdreef.

MOORDPLAAT, pold. in den *Biesbosch*, prov. *Noord-Brabant*. Zie *BOVENBOOD*.

Het gebouw, thans modern ingerigt, wordt in eigendom bezeten door den Heer de QUESNE.

MONTFORT (AMBT-VAN-), voorm. heerl. in *Oppe-Gelder*, prov. *Limburg*, gedeeltelijk arr. *Maastricht*, kant. *Sittard*, gedeeltelijk arr. en kant. *Roermonde*; palende N. aan de Maas, O. aan de Roer, Z. en W. aan het hert. Gulik.

Deze heerlijkheid, welke zich langs den zuidelijken oever der Maas, van het Oosten naar het Westen, ter lengte van vier uren gaans uitstrekt, is van het Noorden naar het Zuiden omtrent twee uren gaans breed.

Zij bevatte de stadjes, thans vlekken, Montfort, Echt en Nieuwstadt, benevens de d. Roosteren, Maasbracht, Vlodorp, Posterholt, Berg, Linne, Besel en Belfeld, thans uitmakende de gem. Belfeld, Besel, Linne, Maasbracht, Nieuwstadt, Posterholt, Roosteren en Vlodorp. Men telt er tegenwoordig 1222 h., bewoond door 1290 huisgez., uitmakende eene bevolking van ongeveer 7000 iuw., die meest in den landbouw en veeteelt hun bestaan vinden.

Naast bij de Maas is de grond redelijk vruchtbaar, bestaande in zaaien weilanden, maar, hoe verder van de rivier verwijderd, hoe schraalder, dewijl zij daar uit heiden- en moergronden, ook gedeeltelijk uit bosschen bestaat.

Deze landstreek had eerst aan den Graaf HENDRIK VAN WITTENBERG toebehoord, en werd daarna bezeten door den Hertog VAN AARSCHOT. In het jaar 1647, gedurende de vredesonderhandelingen te Munster, en eer dit verdrag dadelijk was gesloten, had FILIPS IV, Koning van Spanje, deze landstreek onder den titel van eene heerlijkheid, welke inkomsten jaarlijks geschat werden op vijf en twintig duizend gulden, met hoog, middelbaar en laag geregt, geschonken aan FREDERIK HENDRIK, Prins van Oranje, benevens de heerl. Turnhout, in het noorderdeel van Brabant gelegen, welke destijds jaarlijks tien duizend gulden opbragt; doch deze gifte geschiedde, onder voorwaarde, dat hij die van den Koning ter leen zou houden, gelijk de Prins daarbij ook plegtig beloofde, dat de Roomsche religie aldaar in dien staat zou blijven, in welke zij gedurende de Spaansche regering, ten alle tijde, zich bevonden had. Onder dezen titel zijn derhalve de Prinsen van Oranje een geruimen tijd bezitters dezer heerl. gebleven; zij was daarom mede onder de nalatenschap van Prins WILLEM III, Koning van Engeland, doch bij deeling dezer erfenisse, in 1752, tusschen den Koning van Pruisen en WILLEM IV, Prins van Oranje, aan den eerstgenoemden toegewezen. Het schijnt echter, dat de Koning van Pruisen, die, bij den vrede van Utrecht, in 1713, het grootste gedeelte van het Overkwartier van Gelder van den Spaanschen Koning FILIPS V bekomen had, zich al reeds te voren het eigendom van dit AMBT-VAN-MONTFORT had toegeëigend, dewijl in het daarna gevolgde Barrière-tractaat van 1713, waarbij Keizer KARL VI, de oppermagt (sovereiniteit) over dit ambt aan de Algemeene Staten der Vereenigde Nederlanden afstond, bij artikel XVIII uitdrukkelijk bepaald werd, dat deze afstand geschiedde, buiten nadeel en behoudens alle regt, hetwelk Zijne Majesteit de Koning van Pruisen, over dit ambt, zou mogen toekomen, zonder dat daarbij van het huis VAN ORANJE eenigzins wordt gewag gemaakt. Hoe dit ook zij, sedert de gevolgde deeling, in 1752, heeft de Koning van Pruisen dit ambt bezeten, als een leen van de Algemeene Staten, die, uit kracht van het Barrière-tractaat, ten aanzien der oppermagt,

ziet men eene maagd, zich vermakende in het boek der Heilige Schrift, en zittende op den grondsteen van 's Heilands toegerekende verdiensten en gerechtigheid, doch omringd door drie gewapende moordenaars, die op haar aanvallen, met de belaging des Duivels, de bestorming der vijanden en de verleiding der wereld. Maar zij blijft gerust in het midden van de gevaren, zoo dat de poorten der Helle haar niet zullen overweldigen, gelijk de woorden van het randschrift getuigen: *Tuta inter latrones* (veilig onder de moordenaars). Natuurlijker, hoewel niet volstrekt zeker, komt de benaming van MOONDRACHT voor, van de moerige en veenachtige gronden, waaruit de gemeente bestaat en een drecht, dat is eene overvaart of een overtoom, die men hier zou gehad hebben. Men vindt MOERDRACHT reeds genoemd in eenen brief van Floois IV, Graaf van *Holland*, van het jaar 1225, waaruit blijkt, dat de Graven van Holland hier eenen tol of tolhuis, waarschijnlijk aan den IJssel gehad hebben. Met reden zou men mogen gissen, dat dit tolhuis een kwartier uurs van het tegenwoordige dorp gestaan heeft. Hier heeft men nog een hoofd, hetwelk naar den IJssel uitsteekt. Aan de binnenzijde van dit hoofd liggen nog eenige grondslagen van huizen, schuren en woningen. Vroeger heeft men er eenige penningen en ander Romeinsch huisraad opgegraven.

Het d. ligt naar den kant van den IJssel bijzonder aangenaam, door de binnenlandsche scheepvaart naar Zeeland en Vlaanderen.

Hier heeft men een zeer fraai gezigt over den IJssel, op het naburige Gouderak en den Crimpenrewaard. De doortogt der rijtuigen naar de steden Gouda en Rotterdam maken het zeer levendig.

De kerk, welke hier vóór de Reformatie gestaan heeft, en aan de onthoofding van den H. JOHANNES was toegewijd, is in 1574 afgebrant. Na dit onheil, tot in het jaar 1637, werd er de godsdienst verrigt in een groote houten loots, waarop in het gezegde jaar 1637, een aanvang werd gemaakt met het bouwen van de tegenwoordige fraaije steenen kerk. Deze heeft drie onderscheidene gevels, als eenen voor, eenen achter, en eenen in het midden, zoo dat zij een kruis vertoont. Deze drie gevels maken uit, de voorste en achterste het ruim der kerk, en de middelste het koor, dat met een houten hek is afgesloten, en van binnen met onderscheidene zitplaatsen, zoo ter viering van het H. Avondmaal, als voor de catechisatiën is voorzien. Dit koor, zoowel als de ruimte der kerk, is redelijk groot en zeer luchtig. De kerk, die op geene pilaren rust, kan eene menigte toehoorders bevatten. In het jaar 1818 is deze kerk, door milde en ruime liefdegiften der gemeente, in het bezit gekomen van een fraai orgel, hetwelk vroeger gediend had in de Fransche kerk te Gouda. De Doop en het Avondmaal worden hier geheel uit zilver bediend; de groote of broodschotel, bij het Heilige Nachtmal gebruikt wordende, heeft vier en twintig daim Rhijnlands in diameter en is zeer kunstig bewerkt, pronkende met de afbeeldingen van de geboorte en het leven van den Zaligmaker, en de bekeraars met de afbeeldingen der twaalf Apostelen.

De Remonstrantsche kerk is een ruim en wel geschikt gebouw, zonder toren of orgel.

De R. K. kerk, die buiten het d. staat en aan de *Onthoofding van den H. JOHANNES* is toegewijd, is een aanzienlijk gebouw, met eenen toren en van een orgel voorzien.

De kermis valt in op Zondag na 7 Augustus.

MOONDRACHT is de geboorteplaats van den Zeekapitein ZONNERANS.

MOORDRECHT, gem. in *Schieland*, prov. *Zuid-Holland*, arr. *Rotterdam*, kant. *Gouda*, (4 k. d., 14 m. k., 3 s. d., 1e afd.); palende N. aan de gem. *Zuid-Waddinxveen* en *Broek*, O. en Z. O. aan den *IJssel*, die haar van de gem. *Gouderak* scheidt, Z. aan *Nieuwerkerk-aan-den-IJssel*, W. aan *Zevenhuizen*.

Deze gem. bestaat uit den *Polder-van-Moordrecht* en den *Polder-van-Vollenhoven*, bevat het d. *Moordrecht*, benevens eenige verstrooid liggende h. en beslaat, volgens het kadaster, eene oppervlakte van 1706 bund. 53 v. r. 19 v. ell., waaronder 1697 bund. 48 v. r. 15 v. ell. belastbaar land.

Men telt er 176 h., bewoond door 441 huisgez., uitmakende eene bevolking van ruim 1900 inw., die meest hun bestaan vinden in den henniphandel, welke er sterk wordt gedreven, en waartoe **MOORDRECHT** ook bijzonder voordeelig is gelegen. — De wolkammerijen werden er vroeger met kracht doorgezet, thans is dit echter grootelijks verminderd, vele handen vinden ruime bezigheid in de 26 lijubaanen of touwslagerijen, welke men er aantreft; verder geeft de steenbakkerij die er is, aan eenigen mede een aanmerkelijk bestaan, ook heeft men er eene scheepstimmerwerf. Door dat alles vinden weder veelerei soorten van handwerklieden arbeid, als daar zijn scheepmakers, timmerlieden, metselaars, smids en vele anderen. — Het ontbreekt te **MOORDRECHT** vooral niet aan winkels in allerlei koopmanschappen en levensbenooidigheden.

De Herv., die er 1500 in getal zijn, onder welke 400 Ledematen, maken eene gem. uit, welke tot de klass. en ring van *Gouda* behoort.

De eerste, die in deze gem. het leeraarambt heeft waargenomen is geweest *JOHANNES ISERMAN*, die in het jaar 1587 herwaarts kwam en in het jaar 1588 reeds tot opvolger kreeg *FLORENTIUS MAREI*. Onder de Predikanten, die hier gestaan hebben, verdient melding de door zijne veelvuldige schriften bekende *JOHANNES JANSONIUS*, die in 1757 Emeritus werd en in 1745 overleed. Het beroep geschiedt door den kerkeraad, onder agreatie van de regering van *Rotterdam*.

De Remonstranten van welke men er 50 telt, maken eene gem. uit, welke tot de *Tweede* klass. behoort.

De R. K., van welke men er 550 aantreft, maken met die uit de burgerlijke gem. *Nieuwerkerk-aan-den-IJssel* en *Zevenhuizen*, eene stat. uit, welke tot het aartspr. van *Holland-en-Zeeland*, dek. van *Schieland*, behoort, 800 zielen en onder deze ruim 400 Communikanten telt en door eenen Pastoor bediend wordt.

De 4 Isr., die er wonen, worden tot de ringsynagoge van *Gouda* gerekend. — Men heeft in deze gem. ééne school.

Deze gem. is eene heerl., welke thans in eigendom bezeten wordt door de stad *Rotterdam*.

Het d. **MOORDRECHT**, van ouds **MOERDRECHT** en nu dikwijls in de wandeling *Moond* genoemd, ligt 5½ u. N. O. van *Rotterdam*, ½ u. Z. W. van *Gouda*, aan den straatweg, tusschen die beide plaatsen en aan den *IJssel*, schuins tegenover *Gouderak*.

De naam van dit d. wordt op meer dan eene wijs afgeleid. Gansch onwaarschijnlijk komt het ons voor, dat de oorspronkelijke naam *Moond* zou geweest zijn, van de onthoofding of den moord, dien *JOHANNES de Dooper*, ondergaan heeft. Aan hem namelijk werd de kerk van het dorp gewijd, op het feest ter gedachtenis dezer onthoofding, dat jaarlijks valt op den 29 Augustus. Men heeft echter lust gehad, om naderhand op deze benaming van *Moond*, in het samenstellen van een zegel voor de kerk van **MOORDRECHT**, te zinspelen. Op dit zegel

van Hugo-Vliet, aan de oostzijde. Buitendien wordt daarin ook de nog bestaande GERARD-DE-MOOSPOLDER onder de Groede vermeld. Zie voorts GERARD-DE-MOOSPOLDER.

MOORSWATERING (DE), oude naam eener dijkwaardje in *Stoets-Flaanderen*, in het *Vrije-van-Sluis*, prov. *Zeeiland*, welke niet anders dan de WATERING-VAN-GROEDE kan geweest zijn. Zie GROEDE (DUKLAADJE-VAN-).

MOORTHUIZEN, geh. in het *Land-tusschen-Maas-en-Waal*, prov. *Gelderland*, arr., distr. en $6\frac{1}{2}$ u. W. ten Z. van *Nijmegen*, kant. en 5 u. N. van *Druuten*, gem. en 2 u. van *Appeltern*, $\frac{1}{2}$ u. N. O. van *Alphen*; met 29 h. en ruim 160 inw.

MOORVELD, geh. in het *Land-van-Overmaze*, prov. *Limburg*, distr., arr. en 2 u. N. ten O. van *Maastricht*, kant. en $\frac{1}{2}$ u. N. van *Meerssen*, gem. en $\frac{1}{2}$ u. O. van *Ulestraeten*; met 12 h. en 80 inw.

MOOSDIJK, geh. in de *Meijerij van 's Hertogenbosch*, kw. *Peelland*, prov. *Noord-Brabant*, *Derde* distr., arr. en 5 u. O. ten Z. van *Eindhoven*, kant. en 2 u. O. van *Asten*, gem. *Deurne-en-Liessel*, 2 u. en 20 min. Z. van *Deurne*, waartoe het behoort; met 48 h. en ruim 270 inw.

MOPENTIBO, kostgr. in *Nederlands-Guiana*, kol. *Suriname*, aan de *Suriname*, ter regterzijde in het afvaren; palende bovenwaarts, aan de koffijplant. Peperpot, benedenwaarts aan de Suikerplant. Meerzorg; 604 akk. groot.

MORA, ond d. in *Oost-Indië*, op het *Sundasche* eil. *Java*, resid. *Praanger-Regentschappen*, reg. *Soekapoera*. Zie voorts op *KRAWANCO*.

MORA of MOEWABA, kaap in *Oost-Indië*, op het *Sundasche* eil. *Borneo*, aan de *Westkust*.

MORATAY of MORATI, eil., in *Oost-Indië*, in de *Indische zee*. Zie *MORTY*.

MORDIJK, geh. in den *Riederwaard*, prov. *Zuid-Holland*, arr. en $2\frac{1}{2}$ u. N. W. van *Dordrecht*, kant. en $1\frac{1}{2}$ u. Z. W. van *Ridderkerk*, gem. *Oost-en-West-Barendrecht*, in de heerl. *Oost-Barendrecht*.

MORDROEGRON, naam, welken de Negers geven aan den kweekgrond GOEDE VERWACHTING, in *Nederlands-Guiana*, kol. *Suriname*. Zie GOEDE VERWACHTING (DE)

MOREA, houtgr. in *Nederlands-Guiana*, kol. *Suriname*, aan de *Suriname* ter regterzijde in het afvaren; palende bovenwaarts aan den houtgr. la Providence, benedenwaarts aan den verl. houtgr. Venetic; 900 akk. groot; met 6 slaven. Voorheen heette deze houtgr. PORTO BELLO. De Negers noemen hem PIENRO.

MORGEN (DE HONDERD-), onbehuide pold. in de *Meijerij van 's Hertogenbosch*, kw. *Oisterwijk*, prov. *Noord-Brabant*. Zie HONDERD-MORGEN (DE) (1).

MORGENSTER (DE), koffijplant, in *Nederlands-Guiana*, kol. *Suriname*, aan de *Beneden-Saramacca*, ter regterzijde in het afvaren; palende bovenwaarts aan de suikerplant *Johanna Catharina*, benedenwaarts aan de koffijplant, de Eendragt; 1000 akk., groot. De Negers noemen haar LEYSNARI.

MORGENSTOND (DE), koffijplant, in *Nederlands-Guiana*, kol. *Suriname*, aan de *Suriname*, ter linkerzijde in het afvaren; palende bovenwaarts aan het verl. land van *Suzanna'sdal*, benedenwaarts aan de

(1) Eveneens zoekt men de overige met MORGAN zamengestelde woorden, welke hier niet genoemd worden, op de woorden van onderscheiding.

In de oude historiën van ons land is Moordrecht bekend, door eene Nederlaag van een gedeelte van het Hoeksche volk, waarmede Jonker FRANS VAN BREDERODE in Rotterdam lag. Deze knechten trokken den 17 Junij 1489 uit, om leeftogt in de stad te halen, waartoe zij wel lachtig scheiten, met allerhande voorraad beladen, bijeen verzameld hadden, welke zij door de veenen op de heimelijkste wijze dachten binnen te krijgen, onder het beleid van JAN VAN NAALDWIJK, HENRIK VAN WITS en KORNELIS TRESLONG; doch de Stalmeester van MAXIMILIAAN, Roomsche Koning, die tegen de Hoekschen, over 's Konings Benden het gebied voerde, van dezen aanslag verwittigd, trok tegen hen op en versloeg hen bij Moordrecht, bemagtigde de schuiten en nam Heer JAN VAN NAALDWIJK en HENDRIK VAN WITS benevens wel 550 soldaten gevangen, terwijl TRESLONG sneuvelde en nevens hem wel 350 man door 's vijands wapenen omkwamen of verdrokken. Het mislukken van dezen togt was oorzaak, dat Jonker FRANS VAN BREDERODE Rotterdam moest ontruimen. Men wil dat zekere kade, tusschen de Ambachten van Moordrecht en Nieuwerkerk, de Jonkerskade geheeten, waarvan nu verre het grootste gedeelte verveend is, haren naam van dit gevecht zou gekregen hebben, omdat Jonker, of Heer JAN VAN NAALDWIJK hier het leven liet, hoewel de Hollandsche kronijk getuigt, dat hij zich kort na zijne gevangenis, heeft vrij gekocht.

Het wapen dezer gem. bestaat in een veld van keel met eene acht-puntige ster van zilver.

MOORDRECHT (POLDER-VAN-), pold. in *Schieland*, prov. *Zuid-Holland*, arr. *Rotterdam*, kant. *Gouda*, gem. *Moordrecht*.

Deze pold. beslaat, volgens het kadaster, eene oppervlakte van 920 bund., en wordt door twee molens van het overtollige water ontlast. Het polderbestuur bestaat uit eenen Schout en Secretaris en twee Ambachtsbewaarders.

MOORIAANSHOOFD, geh. op het eil. *Schouwen*, prov. *Zeeland*, distr., arr. en $1\frac{1}{2}$ u. N. W. van *Zierikzee*, kant. en $1\frac{1}{2}$ u. N. W. van *Brouwershaven*, gem. *Kerkwerpe-Nieuwerkerke-Rengerskerke-en-Zuidland*, $\frac{1}{2}$ u. Z. W. van *Nieuwerkerke*, waartoe het behoort; met 4 h. en 50 inw.

MOORIMOE, oud d. in *Oost-Indië*, op het *Sandasche* eil. *Java*, resid. en reg. *Cheribon*, distr. *Gebang*.

MOORKERK of MOORSKERKE, naam, onder welchen het dorp *Groede*, in *Staats-Vlaanderen*, in het *Vrije-van-Sluis*, prov. *Zeeland*, op sommige oude kaarten voorkomt. Zie *GROEDE*.

MOORSCH-BEEK (DE), water in *Eemland*, prov. *Utrecht*, dat zich in de gem. *Leerdam*, met de *Hamersveldsche-beek* vereenigt.

MOORSCHHOEF, geh. in de *Meijerij van 's Hertogenbosch*, kw. *Peelland*, prov. *Noord-Brabant*. Zie *MONSCHOEVEN*.

MOORSEL, geh. in de *Meijerij van 's Hertogenbosch*, kw. *Peelland*, prov. *Noord-Brabant*, *Derde* distr., arr. en 5 u. O. van *Eindhoven*, kant. en $1\frac{1}{2}$ u. N. W. van *Asten*, gem. en 20 min. W. van *Licrop*; met 7 h. en ongeveer 50 inw.

MOORSMEER, pold. in *Geestmer-Ambacht*, prov. *Noord-Holland*, kant. en kant. *Alkmaar*, gem. *Oudecarspel*. — Deze pold. was vroeger Moorsmeer, dat nu bedijkt is.

MOORS-POLDER, eigenlijk 's *Geerard-de-Moors-polder*, voorn. pold. in *Staats-Vlaanderen*, in het *Vrije-van-Sluis*, prov. *Zeeland*, voortbestaande in het accoord van den Abt van *St. Pieter te Gent*, met het *St. Pieter te Doornik* van 7 Maart 1550: als liggende tegen de haven

koffijplant. *Clevia*; 500 akk. groot; met 114 slaven. De Negers noemen haar **BEKKRIE**.

MORGENSTOND (DE), voorm. buitenpl. in *Amstelland*, prov. *Noord-Holland*, arr. en 1½ Z. van *Amsterdam*; kant. en gem. *Nieuwer-Amstel*, 1½ u. N. O. van *Amstelveen*; in den *Amstelveensche-polder*.

MORIGE, geh. in *Westerwolde*, prov. *Groningen*; arr., kant. en 2 u. Z. van *Winschoten*, gem. en ½ u. N. W. van *Wedde*, aan den *Westerdijk*, op eenen schralen zandgrond; met 19 h. en 100 inw. Over dit geh. loopt het voetpad van *Wedde* naar *Blijham*.

MORK (DE), water, prov. *Friesland*, kw. *Oostergoo*, griet. *Tietjerksteradeel* en *Dantumadeel*. Zie **MUNK (DE)** (1).

MORO, kust in *Oost-Indië*, op het *Moluksche eil. Gilolo*, aan de oostzijde van dat eiland.

MOROD, oud d. in *Oost-Indië*, op het *Sundasche eil. Java*, resid. *Tagal*, reg. *Brebes*.

MORONKOU of **МОРОНКО**, d. in *Afrika*, in *Opper-Guinea*, aan de *Goudkust*, kon. *Degrumba*, 6 u. W. van *Daboia*, en 80 u. N. O. van *Coumassie*. De huizen hebben geene deuren, men klimt er met ladders door het dak in, en neemt de ladders weg, om niet overvallen te worden.

MORRA of **МОРРА**, d., prov. *Friesland*, kw. *Oostergoo*, griet. *Oost-Dongeradeel*, arr. en 6 u. N. O. van *Leeuwarden*, 2 u. N. O. van *Dockum*, aan de *Morstervaart*.

Het ligt rondom in eenen rijweg besloten en heeft eene goede h., met 550 inw., die meest hun bestaan vinden in den landbouw.

De Herv., die er wonen, behooren tot de gem. van *Morra-en-Lioessens*. De kerk is een langwerpig gebouw, met eenen dikken, stompen toren, en van een orgel voorzien, dat in 1740 vervaardigd is.

De R. K., welke men er aantreft, worden tot de stat. van *Dockum* gerekend.

Voorheen lagen hier de staten: *Hooghuijstra*, *Botma*, *Heemstra* en *Nitteema*, aan welke als een oud voorregt, het kerkvoogdij-schap voor altijd verknocht is bij beurtten. Het klooster *Weerd* behoorde hier mede onder.

In den nacht tussehen 16 en 17 Augustus 1845 is eene boerderij in dit d., door het broeijen van het hooi, geheel in de asch gelegd.

MORRA, b., prov. *Friesland*, kw. *Westergoo*, griet. *Wymbriteradeel*, arr., kant. en 1½ u. W. van *Sneek*, 10 min. N. W. en onder het behoor van *Abbeja*, aan de *Wymers*; met 5 h. en 15 inw.

Voorheen had men er de staten *Attema*, *Bonninga* en *Sytinga*.

MORRA (DE), geh., prov. *Friesland*, kw. *Westergoo*, griet. *Hemelumer-Oldephaert-en-Noordwolde*, arr. en 5 u. Z. W. van *Sneek*, kant. en 2 u. Z. O. van *Hindeloopen*, 10 min. N. van *Hemelum*; waartoe het behoort.

MORRA-EN-LIOESSENS, kerk. gem., prov. *Friesland*, klass. van *Dockum*, ring van *Holwerd*.

Men heeft er twee kerken, ééne te *Morra* en ééne te *Lioessens*, en telt er 800 zielen, onder welke 100 Ledematen. *Folcarons*, die in 1567 te *Morra* R. K. Priester was, moest wegens zijne

1) *Svenskans* soeke men de overige woorden, elders wel ons *Mora* gespeld, welke hier niet *Morra* worden, op *Mva*.

MORTES, eil. in *Oost-Indië*, in den *Moluksche-Archipel*, tot de *Ternataansche-eilanden* behoorde. Zie *MORIA*.

MORTIERE, heerl. op het eil. *Walcheren*, prov. *Zeeland*, distr., arr. en kant. *Middelburg*, gedeeltelijk gem. *Middelburg*, gedeeltelijk gem. *Arnemuiden*; palende N. aan de heerl. *Nieuwerkerke*, O. aan het *Arnemuidsche-kanaal*, Z. aan de heerl. *Welsinghe*, W. aan de heerl. den *Hayman*, terwijl de oudehaven van *Middelburg* er doorloopt.

Deze heerl. bevat niet dan eene hofstede. Zij bestaat, volgens het kadaster, eene oppervlakte van 24 bund. 48 v. r. 78 v. ell.

De inw., die er alle Herv. zijn, behooren tot de gem. van *Arnemuiden*. Men heeft in deze heerl. geen school, maar de kinderen genieten onderwijs te *Arnemuiden*.

Vroeger zoude daarin een dorp van dien naam gelegen hebben, waarin zich in 1462 onderscheidene inwoners van *Oud-Arnhemuiden* vestigden, toen die plaats door de vele doorbraken gevaar kreeg.

Beoosten de oude haven van *Middelburg* stond voorheen het *Huis-te-Mortiere*, hetgeen een reguliersklooster geweest is. Zie het volgende art.

MORTIERE (HET HUIS-TE-), voorm. buit. op het eil. *Walcheren*, prov. *Zeeland*, distr., arr., kant. en $\frac{1}{2}$ u. O. ten Z. van *Middelburg*, gem. en $\frac{1}{2}$ u. W. ten Z. van *Arnemuiden*.

Vroeger heeft op den grond van deze buit. een klooster gestaan, *Maria ashof* genoemd. Zie dat woord.

MORTY, **MORTAY**, **MORTI**, **MORATI**, **MORINTAY**, **MORTAAT**, **MOROTOI** of **MORATAY**, eil. in *Oost-Indië*, in den *Moluksche-Archipel*, N. O. van *Gilolo*, waarvan het door eene straat van den zelfden naam gescheiden is.

Het strekt zich van 2° tot 3° N. B. en van 145° 50' tot 146° 5' O. L. uit, is twee en twintig mijlen lang, drie tot acht mijlen breed en slecht bewoond, maar wordt uit *Gilolo*, ter inoogsting van de aldaar overvloedig groeiende sago, druk bezocht.

Dit eiland staat onder den Sultan van *Ternate*, en bestaat, aan de oostzijde, uit hoog land, doch naar het Westen is de oppervlakte lager. In het midden heeft het hoog gebergte, en levert veel sago op. De vuurberg *Tolo* heeft in oude tijden sterk gewoed en alles in zijnen omtrek verwoest.

MORTY (STRAAT-), zeeëngte in *Oost-Indië*, in den *Moluksche-Archipel*, tusschen het noorder schiereiland van *Gilolo* en het eiland *Morty*.

In die straat treft men eenige riffen aan, zoo dat zij langs de zijde van *Morty* voor onveilig moet gehouden worden.

MOSA, Lat. naam van de riv. de *Maas*, prov. *Gelderland*, *Limburg* en *Noord-Brabant*. Zie *MAAS*.

MOSANUS, *Mosao* of *Mosariorum*, voorm. graafs., waarvan *Opper-Gelder*, prov. *Limburg*, een gedeelte uitmaakte. Zie *MAASGOUW*.

MOSA-WALA, Lat. naam van het *LAND-TUSSCHEN-MAAS-EN-WAAL*, prov. *Gelderland*. Zie *MAAS-EN-WAAL (HET LAND-TUSSCHEN-)*.

MOSCOVISCH-REEDE, reede in het Noorden van de *Zuiderzee*, aan de zuidoostkust van *Texel*, waar de *Oostindievaarders* op den wind wachten. Het is ook een doortogt tusschen de zuid- en oostelijke wallen van *Texel* en het *Balgzand*; ten noorden, tusschen *Texel* en de *Vogel- en Robbezanden*, wordt bij de *KOOPVAARDERS-REEDE* genoemd.

MOSEL (DE), Hoogduitsche naam van de riv. de *MOEZEL*, in het grooth. *Luxemburg*. Zie *MOEZEL (DE)*.

MOSELGAU of **MOSELGOEW**, in het Lat. *PAGUS MOSELLANUS*, voorm. landstreek aan de Moezel, thans een deel uitmakende van het grooth. *Luxemburg*, het kon. *Frankrijk* en het kon. *Pruisen*.

Naar het Noorden was het door de *Ardennergau* en de *Bitgau*, naar het Oosten door de *Niedgau*, naar het Zuiden door de *Voivregau* en naar het Westen door de *Voivregau* en de *Ardennergau* bepaald.

Men vindt van deze goew melding gemaakt in eene oorkonde van *Koning Pepijn* van het jaar 753, in het reglement der landsverdeling van *Lodewijk de Zachtmoedige*, in 855, bij de rijksverdeling door *Lotharius*, in 870, en in andere documenten der middeleeuwen.

De volgende plaatsen van de *Moselgau* worden in oorkonde genoemd: *Agelvingen*, *Auviniacum*, *Alkesingas* (*Elfingen*), *Avinicum* (*Aubigny*), *Villa-Berge* (*Berg-bij-Sierk*), *Billich* (*Wasserbüllig*), *Bodinga* (*Budingen*), *Burmininga* (*Burmeringen*), *Camene-metum* (*Cheminot*), *Carisiago-super-fluvium-Ribera* (*Kirsch-am-Bibersam* bij *Thionville* [*Diedenhoven*]), *Cuchima* (vermoedelijk *Cochem*), *Daleim* (*Dalheim*), *Dauntorf* (*Daudendorf*), *Funkesheim* (*Fuxem*), *Hagelinga* (waarschijnlijk *Hagelsdorf*), *Halboldingen*, *Haldinga* (*Holdingen*), *Lentingen* (*Lenningen*), *Luckesinga* (*misschien Losenich*), *Loavia* (*Lieven*), *Rivenacha* (*Rivenich*), *Curtis-Machra* (*Koenigsmacher*), *Lorricke* (*Lürsch*), *Baldebrudo* (*Waltrach*), *Hildenesheim*, *Waleheim*, *Spica*, *Brunniche*, *Marancum* (*Maringen*), *Merte* (*Mertert*), *Merila* (*Merll*), *Soacum* (*Sweich*), *Moebrium*, *Villare* (*Villers*), *Mulsberg* (*castellum ducis Mosellaniae*), *Muodenfurth* (*Muthfort*), *Noviacum* (*Neumagen*), *Oetringas* (*Oetringen*), *Putlinga* (*Puttlingen*), *Sunnungen* (*Senningen*), *Rochertagas super fluvio Horne* (*Roslange-sur-Forme*), *Rodelinga* (denkelijk *Bodenburg*), *Rumiliacum* (*Rumily*), *Winchra* (*Wincheringen*) en *Brunnicke* (*Beuren*).

Volgens de *Kronijkschrijver St. Beatus* is dit land door *Lodewijk den Zachtmoedige*, in 859, tot een hert verheven, welk hert. men nochtans niet moet verwarren met het latere hert. *MOSELLANE*. Zie dat artikel.

MOSELLA, Lat. naam van de riv. de *Moezel*, in het grooth. *Luxemburg*. Zie *MOESEL* (DE).

MOSELLANE of **OFFEN-LOTHARINGEN**, voorm. hert., thans begrepen in het grooth. *Luxemburg*, het kon. *Frankrijk* en het kon. *Pruisen*.

Dit hert. werd in 959 opgericht door *Bruno*, Aartsbisschop van *Keulen*, en begreep den *Elzas*, *Lotharingen* (*Lorraine*), *Luxemburg* en *Trier*.

Het werd *MOSELLANE* genoemd, omdat de *Moezel*, van haren oorsprong tot haren uitloop, deze gansche uitgestrektheid lands besproeit.

In vervolg van tijden zijn de *Elzas*, *Luxemburg* en *Trier* van dit hertogdom afgescheiden geworden, waarna ook de naam van *MOSELLANE* heeft opgehouden te bestaan.

MOSELLE (LA), Fr. naam van de riv. de *Moezel*, in het grooth. *Luxemburg*. Zie *MOESEL* (DE).

MOSELLOOP (DE), watertje in de *Meijerij van 's Hertogenbosch*, kw. *Peelland*, prov. *Noord-Brabant*, dat $\frac{1}{2}$ n. Z. W. van *Groot-Schoot*, onder de gemeente *Budel* ontspringt, vervolgens noordwaarts aanstroomt langs het dorp *Budel*, alwaar het eenen noordwestelijken loop neemt, en zich, een vierde uur gaans van dat dorp, in den *Groote-Rul* ontlust.

MOSERI, eil. in *Oost-Indië*, tot de *Zuidooster-eilanden-van-Banda* behoorende, 10 m. bewesten *Ketembe*, op $6^{\circ} 50' N.$ B. en $149^{\circ} 48' O.$ L., rondom op een rif, dat overal wel één mijl breed is.

Dit eil. strekt zich meest N. ten O. en Z. ten W. uit, heeft maar eene kleine baai aan den oostkant, en is omtrent vijf mijlen lang en vier mijlen breed. Naauwelijks eene mijl daar bezuiden ligt een klein eiland, van twee of drie mijlen in het rond, mede rondom op een rif en meest Z. en N. gestrekt. Eene mijl zuidoostelijk heeft men een rif van drie of vier mijlen, in het N. drie en in het Z. twee mijlen breed, en dat in het N. wat naar binnen inbuigende is. Daarop liggen vijf eilandjes, twee in het N. W., twee in het N. O. en één in het Z.

MOSIKA-DE-VROE, naam, welken de Negers geven aan de suikerplant. *VOSSENBORG*, in *Nederlands-Guiana*, kol. *Suriname*. Zie *VOSSENBORG*.

MOSINGER-HOFF, geh. in de heerl. *Feltz*, grooth. *Luxemburg*, kw., arr., kant. en $1\frac{1}{2}$ u. Z. O. van *Diekirch*; gem. *Brensdorf*.

MOSSAPPAL of MOSAPPAL, oud d. in *Oost-Indië*, landv. *Ambou*, op het *Molukse* eil. *Ambouina*, schiereil. *Hitoe*, gesp. *Oeli-Helawan*.

Het lag certijds eene halve mijl van het strand, achter den hoek van *Mamoa*, op eenen heuvel, doch eene mijl beoosten *Hila*, maar later lagen de dorpen *Latim*, *Olon*, *Sopele* en *MOSSAPPAL*, dicht bezuiden de vesting, naast elkander.

Dit d. was in het begin der vorige eeuw 156 zielen sterk, waaronder men 35 weerbare mannen en 29 dati's telde.

MOSEL, huurs. in het graafs. *Zutphen*, prov. *Gelderland*, arr. en 2 u. Z. O. van *Zutphen*, kant. en 2 u. Z. W. van *Lochem*, gem. 1 u. O. ten N. van *Vorden*, aan de *Vordensche* beek.

MOSEL-AA (DE), doorgaans en beter de *MUSSEL-AA*, riv. in de prov. *Drenthe* en *Groningen*. Zie *AA* (*MUSSEL*-).

MOSELBANK of ONBEKENDE BANK, voorm. schor, prov. *Zeeland*, W. van *Wolphaartsdijk*, Z. van de *Schorren van Hongersdijk*, W. van de *Schorren van Goenje*.

Dit schor is bij de beversching van den *Wilhelminapolder* daarbij ingedijkt en maakt thans nagenoeg het middelste gedeelte daarvan uit.

MOSELDAL, geh., prov. *Friesland*, kw. *Zevenwouden*, griet. *Smaltingerland*, arr. en 3 u. O. ten N. van *Heerenveen*, kant. en $2\frac{1}{2}$ u. N. van *Beetsterwaag*, $\frac{1}{2}$ u. Z. van *Nijega*.

MOSELHOEK (DE), geh. op het eil. *Tholen*, prov. *Zeeland*, distr., arr. en $6\frac{1}{2}$ u. O. van *Zierikzee*, kant., gem. en 20 min. W. van *Tholen*; met 4 h. en 30 inw.

MOSELKREEK (DE), water, prov. *Zeeland*, dat uit de *Eendragt* en het *Slaak* voortkomende, met eene westelijke strekking tusschen het eil. *St.-Philipsland* ten N., en *Tholen* ten Z. doorloopt en zich in het *Mastgat naar de Zippe* ontlast.

Bij de bedijking van het eil. *St.-Philipsland* in het jaar 1643, werd er wel over gedacht om dat water af te dammen en in die bedijking te begrijpen, doch omdat het te diep was, werd daarvan afgezien.

In het begin van het jaar 1648, werd echter wegens de aanmerkelijke verlanding van dat water, en de vermindering van de scheepsvaart, eene schouwing gedaan en overlegd, om haar aan het eiland te trekken, doch dit is almede van geen gevolg geweest.

MOSELKREEK (DE), kreek en smal vaarwater, loopende nit het *Kreekerak*, door de verdronken landen van *Zuid-Beveland*, waar zij zich met andere kreeken vereenigt, en daarmede in de *Ooster-Schelde* uitloopt.

MOSELKREEK (DE), ondiepe geul in het *Brouwershavensche-Zee-gat*, scheidende de *Paardenplaat* van de *Hompelvoet*.

gole, die hem door den Heer PADDINGE had
 Motia, met zijne overige bezittingen, aan het
 onderworpen werd.

enatanen, werd in 1609 op Motia door den
 WITTENT de steenen vesting Nassau, met
 doch deze werd in 1625 weder geslecht door
 die de bezetting naar Makjan verplaatste. De
 dan duizend bewoners van het eiland Cajoe,
 Makjan ligt, alsmede van Gano, een dorp op
 naar Motia verhuizen. In 1610 werd de Hop-
 met een korporaal, zeven krijgslieden en
 Motia naar Makjan varende, door Tidorezen over-

wel MOTTREEK gespeld, kreek in *Nederlands-*
kol. Suriname, welke, uit de *Cottica* komende,
 ruyting, in den *Oceaan* uitloopt.

Wacht aan den mond, die zeven mijlen O. van
 waar men vroeger een vuur op het strand
 schepen, welke de Suriname willen binnenloopen,
 bij den mond der gevaarlijke Marowijne reeds
 van oorlog deed deze zelfde wacht ook on-
 nulen, om aan de volkplanting te doen weten
 het gezigt was, en het op de kust aanlag. De
 kreek zijn meereendeels verlaten.

RIJ, pold. in *Rijnland*, prov. *Zuid-Holland*,
 noordwjk, gedeeltelijk gem. *Sassenheim*, gedeel-
 galande N. aan de Zandsloot, O. aan de Tey-
 Sassenheimervaart, W. aan de Zandsloot.

volgens het kadaster, eene oppervlakte van
 muiderlijen onder *Voorhout*. Hij wordt door
 Sassenheimervaart van het overtollige water
 bestaat uit twee Poldermeester en eenen

Heijerij van 's Hertogenbosch, kw. *Maas-*
land, Tweede distr., arr., kant. en 2 u. O. van
Belven-van-Middelrode, $\frac{1}{2}$ u. Z. O. van *Ber-*

acht, op het *Sundasche* eil. *Sumatra*, kon.
 bij den Indischen Oceaan. In den om-
 waarvan de Atjinezen veel voordeel

van het geh. *NEURVAL*, in de heerl.
 Zie *NEURVAL*.

Opper-Guinea, aan de *Goudkust*, lands.

bedil, op het eil. *Caracao*, in de *Mid-*

onde punten, waarvan de zuidelijkste
 kant, die kaal, effen en met ronde
 van *Midden-Divisie*, waar twee
 handen.

W. ten N. de plant. *Brievengat*, N.
 op den voorgrond der *Savane*,
 vrijlieden, N. ten O. de berg

Plijschendijk, wijd 4 palm. 4 duim. en voorzien met eene schuif, waarmede hij door de nieuwe St. Michielsgestelsche-polder in het Boschbroek, het overtollige water ontlast wordt. Het zomerpeil is 3 ell. 5 palm. boven A. P. De hoogte der dijken is 6 ell. 5 palm. à 6 ell. 6 palm. boven A. P. De bedijking van dezen pold. verdeeld zich in drie vakken, waarvan het eene ter lengte van 1450 ellen, genoemd wordt Plijsche-dijk, het andere, lang 1100 ellen, den Mudakkersbedijk en het laatste vak, lang 550 ellen, is bekend onder den naam van Ruimelsche-dijk. Hij wordt bestuurd door de voornaamste Geërfden.

MUDAL, plaats in *Oost-Indië*, op het *Sundasche eil. Java*, ads. resid. *Patjitan*.

MUDE (STAD-VAN-DER-), ouden naam van ST.-ANNA-TER-MUIDEN (Zie dat artikel)

Nimmer komt de naam MUDE, hetgeen mond beteekent, op zichzelf voor. Het onderscheid tusschen de stad en de kerk wordt in de oude archieven met veel naauwgezetheid in het oog gehouden. Men leest *de stede van der Mude* en *de kercke van St. Anna of de St. Anne kercke ter Mude*. Ook vindt men den naam bestendig zonder *n*. Niet voor den aanvang der zeventiende eeuw is men beginnen te schrijven de STEDE VAN DER MUYDEN; meer nog ST. ANNE TER MUIDEN of TER MUYDEN, thans wordt ST. ANNA TER MUIDEN geschreven. Dat men overigens de H. ANNA niet alleen als Patrones der kerk, maar ook der STEDE VAN DER MUDE, vereerde, blijkt onder andere daaruit, dat men haar beeld liet plaatsen vóór het Schepenhuis *van den waterrechte*, bij de bouwing of de aanmerkelijke verbetering daarvan, omstreeks 1541 (zie de stadsrekening van dat jaar). Dit gebouw schijnt te Sluis gestaan te hebben (1).

Er zijn onderscheidene bewijzen voorhanden dat de STAD VAN DER MUDE nog in de zestiende eeuw eenige beduidenis had, onder andere uit de opnoeming der Gilden, die jaarlijks in de stads rekeningen, bij de verpachting op Sacramentsdag, te vinden zijn. De grootste, ja, geheele verwoesting der stad had plaats, toen PARMA in Vlaanderen viel en Sluis belegerde. De inwoners en ook de Regering waren gevlugt, voor een groot gedeelte naar Middelburg in Zeeland. In dien tijd is ook de kerk verwoest (2) en alleen de toren met het gewelf, zoo als die nog bestaan, aanwezig gebleven. Den 11 April 1595, zijnde de stad toen weder Spaansch, werd door de Regering aan Kerkmeesters toegestaan, eene omstelling op landerijen, *tot het maken van een dack over 't routeersel* in den toren, hetwelk anders, tot onberekenbare schade, dagelijks stond in te vallen, mitsgaders tot het maken van eenige vensters, *onder routeersel*, het koopen van eene klokke en *van eenige kerkelijke ornamenten, tot het celebren van Goddelijken dienst, van al welken zij ghedurende dese troublen ghespoelieerd sijn gheweest bij de rebellen van sijne Majesteit*. Dat dak is nog in den toren en de vensters zijn nog te zien. De klok is denkelijk eene bel geweest, die later door de tegenwoordige is vervangen. De toren diende dus tot uitoefening der R. K. godsdienst, tot dat die der Gereformeerden weder werd ingevoerd; en van toen af voor laatstgenoemden

(1) Nog in de zestiende eeuw vindt men publicatien gedaan van wege de wet *der stede van Mude en Waterrechte*. Naderhand was dit waterregt alleen aan de Regering van Sluis verbonden.

(2) Niet door de beeldstorming, zoo als HUNNIUS, *Zeeuwsche Brieven*, bl. 82 en 83, schijnt te stellen. Er zijn bewijzen, dat de beeldstorm in deze streek van Vlaanderen van weinig beteekenis geweest is.

... van het tegenwoordige kerkje, in het jaar 1655, van
 ... de eerste steen gelegd werd door PIETEN WILSENS en de tweede
 door JOHANNES WILSENS, zonen van den Predikant ABRAHAM WILSENS.
 Het is over het gebouw, maar klein en zich geheel verliezende tegen
 den kolossalen toren. De tegenwoordige klok, die in een klokkenhuis
 op den zuidoosthoek des torens hangt, en ook voor het uurwerk dient,
 is van 1619, in welk jaar de gemeente ook besloot tot het beroepen
 van eenen eigen Predikant. Zij is gemaakt door MICHAËL BURGERBUIS,
 terwijl NICOLAAS DE VOS Baljuw, en ANTONIUS DE KONING Burgemeester
 waren. Dit alles is op de klok gegoten, benevens een tijdrijm, waarin
 echter eene fout is, zijnde de *l* in *geschal* eene gewone letter, waar-
 door men 1569, in plaats van 1619, zoude verkrijgen.

Ons ClOck gesChal
 roept VLen aL
 slnt tanne ter MVien
 ras onbeswaert
 ter kerCkewaert
 hoort 's Heeren woort hVien (heden).

Uit de stadsrekeningen en de collieren van den honderdsten en van den
 vijftien penning blijkt, dat in 1580 nog aangeslagen was Heer ANTHONIS
 VAN HALLE, Pastoor, die hier reeds van 1567 stond en voor het minst
 geen vervolgziek man schijnt te zijn geweest; doch uit de acteboeken
 van Sluis blijkt het, dat reeds op den eersten Januarij van dat jaar
 alhier de Hervormde Eeredienst werd ingevoerd en door JOHANNES
 ARCEMIUS, Predikant te Sluis, de eerste preek gedaan werd. In het
 zelfde jaar werd ook het zilver der kerk geligt en daarna te Brugge
 verkocht. Van toen, tot het beleg van Sluis door PARRA in 1587, bleef
 de Hervormde godsdienst in zwang. Het is niet zeker of de plaats in
 dat tijdvak een eigen leeraar had, dan of een der Predikanten van
 Sluis met de dienst belast was. In 1587 vlugten de meeste inwoners
 en alles werd verwoest; toen, zoo als boven gemeld is, de Room-
 sche Eeredienst in 1595 hersteld werd, had de overgebleven toren
 ruimte genoeg voor de gemeente. Ofschoon Sluis reeds in 1604 door
 MAURITS heroverd en de Hervormde leer daar hersteld werd, bleef *Mude*
 in handen der Spanjaarden en de R. K. Eeredienst daar in stand,
 tot 1610, wanneer ten gevolge van het twaalfjarig bestand de grenzen
 bepaald werden en het overblijfsel van de kerk van SINT ANNA TER MUDEN
 binnen het grondgebied der Staten viel. Die van het Vrije van Brugge
 waren echter met de afbakening niet te vrede (1). Eerst in Mei 1611
 werd alles geregeld. Eenigen tijd te voren had de klassis van *Wal-
 cheren* besloten, dat een der Predikanten van Sluis des Zondags in de
 kerk (eigenlijk was het slechts de toren der verwoeste kerk) van SINT
 ANNA TER MUDEN prediken zou.

In 1619 werd, op voorstel der klassis van *Walcheren*, aan deze
 gemeente eenen eigen Leeraar toegestaan. De eerste was CORNELIS
 TRUIJENS (2). Hij werd als beroepen Predikant te ST. ANNA geëxa-
 mineerd in de klassis van *Walcheren* van October 1620. Het juiste
 tijdstip zijner in dienst treding is niet zeker, maar mag in 1621 ge-
 steld worden. Hij vertrok naar Ritthem 1625 en stierf aldaar 1641.

(1) Zie de Jaarboeken van BEAUCOURT, D. XI, bladz. 255 en volg.

(2) Hij wordt, in het art. ST. ANNA-TER-MUDEN en in HUNNIUS *Zeeuwsche Dialec*, bladz. 57,
 verkeerdelijk TRUENS genoemd; in den naamrol, aan het einde van het werk van HUNNIUS, staat
 TRUENS, naar den gelatiniseerden naam TRUENIUS.

Door de onveiligheid, na het eindigen van het twaalfjarig bestand moesten de Predikanten eerst te Sluis hunne dienst doen. Naderhand hield men godsdienst op het Pas bij Sluis, ook Nieuw-Muiden genoemd (Zie die artikels) en zulks eenigen tijd in de Majoorkamer, daarna onder de poort, eindelijk in eene schuur. De Predikant schijnt toen ook in Sluis gewoond te hebben, dewijl zelfs de leden der gemeente te St. Anna ter Muiden, niet veilig waren, maar ettelijke der voornaamste opgeligt en te Brugge gevangen gehouden werden. Dit duurde tot 1659, wanneer, volgens het kerkelijk acteboek » De retorsiën door » Godts genade afsynde sal den Predicandt wederom ter plaetse comen » dienst doen, en sal ondertusschen alles gereset gemaakt worden.»

Het schild van het wapen van **ST. ANNA TER MUIDEN** (1), is geplaatst op eenen zittenden grifloen; waaruit sommigen meenen te kunnen besluiten, dat de oudste inwoners van den zeeroof of kaapvaart bestonden.

MUDERZIJL (DE), voorm. zijl of sluis, prov. *Groningen*, waarvan nu en dan iets in oude stukken voorkomt en welke niet ver van Witwierum moet gelegen hebben.

Daardoor waterde uit de **SCHARMSTERZIJLVESTEN**, het **Kolhamster-en-Slochterakkerland**, **Garveen**, bij **Woltersum**, **Ten-Post**, de **Huisburen**, het land van **Oldersum**, en eenige weidelanden over den **Ritserdijk**, over de **Slochter-Ee** en over den **Scharmerkadijk**. Tot deze zijl behoorde het land van **Oldersum** tusschen den **Oldersumerweg** en het **Nieuwediep**.

MUDMEER (HET) of **HET MODDEER**, meertje in **Oostermoerder-dingspil**, prov. *Drenthe*, in de **Eslooër-veenen**.

MUGGEBEET of **MUGGENBEET**, geh. in **Vollenhoven**, prov. *Overijssel*, arr. en $6\frac{1}{2}$ u. N. van **Zwolle**, kant. en 2 u. Z. W. van **Steenwijk**, gedeeltelijk gem. en 2 u. W. van **Giethoorn**, gedeeltelijk gem. en 2 u. Z. van **Steenwijkerwold**, aan de **Muggebeet**; met 3 h. en 20 inw. onder **Giethoorn**.

Men heeft er eene school, welke tevens voor de buurs. **Weteringe** dient.

MUGGEBEET (DE), naam van een gedeelte van het **Steenwijkerdiep**, omtrent $\frac{1}{2}$ u. N. O. van **Bloksijl**, aldaar de scheiding tusschen **Giethoorn** en **Steenwijkerwold** uitmakende.

MUGGENBURG, bekende boerenhofstede in de vrije heerl. **Schagen**, prov. *Noord-Holland*, arr. en $5\frac{1}{2}$ u. N. van **Alkmaar**, kant. en $\frac{1}{2}$ u. Z. O. van **Schagen**, gem. **Schagen-en-Burghorn**.

MUGGENBURGERWEGJE (HET), weg in de vrije heerl. **Schagen**, prov. *Noord-Holland*, welke tusschen de sectiën **Groote-Wal** en **Schagen-zuidzijde** ter eenre, en de sectie **Kaag** ter andere zijde doorloopt en zich van het **Noordoosten** naar het **Zuidwesten**, tot aan het geh. **Fjallewal** uitstrekt.

MUGGENEILAND, eil. in **Oost-Indië**, in den **Sundasche-Archipel**. Zie **LEYDEN**.

MUGGENSCHANS (DE), voorm. schans in het **Land-van-Altene**, prov. *Noord-Brabant*.

Zij lag tijdens den tachtigjarigen oorlog omtrent het veer te **Sleeuwijk**, later is zij echter geslecht, zoo dat er thans geen spoor meer van te vinden is.

MUGGENWAARD (DE), onbehuise pold. in den **Biesbosch**, prov. *Noord-Brabant*, **Tweede distr.**, arr. 's **Hertogenbosch**, kant. **Heusden**,

(1) Zie Deel I, blad. 293.
VII. DEEL.

gem. *Werkendam*; palende N. en O. aan het Geleigat; Z. aan de Grienden van den Muggenwaard, W. aan den Kievitswaard.

Deze pold., beslaat, volgens het kadaster, eene oppervlakte van 28 bund. 80 v. r. 70 v. ell. Hij heeft een houten duiker, van de zuidzijde des polders, wijd 5 palm. 2 duim., voorzien van eene klep, waarmede hij, op het Galeigat, van het overtollige water wordt ontlast. Deze ontlasting heeft niet alleen door den bovengezegden duiker plaats, maar ook door tijdelijke doorsnijding in de kaden. In 1818 bestond er nog een houten sluisje, hetwelk thans weggebroken is. Het zomerpeil is 6 palm. 5 duim. boven A. P. De hoogte der dijken is 2 ell. 5 duim. à 2 ell. 1 palm. boven A. P. In dezen polder, welke aan het domein behoort, is van het noorden naar het zuiden eene middenkade gelegd. Hij wordt bestuurd door den Agent van het domein.

MUGHEUVEL, buit. in de *Meijerij van 's Hertogenbosch*, kw. *Oisterwijk*, prov. *Noord-Brabant*, *Tweede distr.*, arr. en $\frac{1}{2}$ u. Z. Z. O. van 's Hertogenbosch, kant. en $2\frac{1}{2}$ u. N. ten O. van *Boxtel*, gem. en 1 u. N. van *St.-Michielsgestel*.

MUHLBACH, of MÜHLENBACH geh. in de heerl. *Heistorf*, grooth. *Luxemburg*, arr. kant. en $\frac{1}{2}$ u. N. W. van *Luxemburg*, gem. en $\frac{1}{2}$ u. O. van *Eich*.

MUHLBACH, geh. in het grooth. *Luxemburg*, landmeijerij van *Sandweiler*, grooth. *Luxemburg*, arr., kw., kant. en $1\frac{1}{2}$ u. Z. Z. O. van *Luxemburg*, gem. en $\frac{1}{2}$ u. O. van *Contern*.

MUHLBACH (DE) of DE MULLENBACH, beek in het grooth. *Luxemburg*.

Zij vliet door de gem. *Consdorff*, en valt, na korten loop, in de *Schwartze-Erenz*.

MUHLENTHAL of MÜLLERTHAL, dal in het grooth. *Luxemburg*, aan de *Schwartze-Erenz*, deels tot de gem. *Waldbillig*, deels tot *Consdorff* behoorende.

Dit dal levert vele schilderachtige partijen op: weiden, akkers, mijnwerken, bosschen, bergen, rotsen, mijngroeven enz. De hoogte der naburige rotsen stijgt tot 530 ell. boven den spiegel der Noordzee.

MUHSI (DE), riv. in *Oost-Indië*, op het *Sundasche* eil. *Sumatra*, welke met eene westelijke rigting in de *Zee-van-Java* uitloopt.

MUIDEN of MUYDEN, eertijds ook AMUDEN geheeten, plattelandst. in *Gooiland*, prov. *Noord-Holland*, arr. en ruim $2\frac{1}{2}$ u. Z. O. ten O. van *Amsterdam*, kant. en ruim $\frac{1}{2}$ u. N. N. ten O. van *Weesp*, gem. *Muiden-en-Muiderberg*, aan de uitwatering van de *Vecht* in de *Zuiderzee*.

Zij wordt door de *Vecht*, welke midden door de stad loopt, in twee, bijna gelijke deelen gescheiden, waarvan die het schoonste is op den oostelijken oever. De beide deelen der stad hebben gemeenschap door eenen houten draaibrug. Bij deze brug zag men vroeger eenen grooten witten steen, met eenen beugel. Tijdens het grafelijk bewind en de stadhouderlijke regering moest de Drost, met den regtervoet in den beugel, ten overstaan van gemagtigden van Muiden, Naarden en de dorpen van Gooiland, Weesp en Weesperkerspel, in handen der voorzittende Burgemeesteren van de drie steden, bij de rijzende zon, onder den blooten hemel, eenen eed doen, belovende daarbij » de Staten van Holland en West-Friesland gehou en getrouw te zullen zijn; » het kasteel tot eere en ten dienste van hen te bewaren; de steden en dorpen, ieder in het zijne, niet te verhinderen in hunne voorregten, » handvesten, vaststellingen en gewoonten; maar hen daarin te sterken, » stijven en handhaven: de godsdienst, zoo als die destijds geöfend

Door de onveiligheid, na het eindigen van het twaalfjarig bestand moesten de Predikanten eerst te Sluis hunne dienst doen. Naderhand hield men godsdienst op het Pas bij Sluis, ook Nieuw-Muiden genoemd (Zie die artikels) en zulks eenigen tijd in de Majoorkamer, daarna onder de poort, eindelijk in eene schuur. De Predikant schijnt toen ook in Sluis gewoond te hebben, dewijl zelfs de leden der gemeente te St. Anna ter Muiden, niet veilig waren, maar ettelijke der voornaamste opgeligt en te Brugge gevangen gehouden werden. Dit duurde tot 1639, wanneer, volgens het kerkelijk acteboek » De retorsiën door » Godts genade afsynde sal den Predicandt wederom ter plaetse comen » dienst doen, en sal ondertusschen alles gereset gemaakt worden.»

Het schild van het wapen van ST. ANNA TER MUIDEN (1), is geplaatst op eenen zittenden griffioen; waaruit sommigen meenen te kunnen besluiten, dat de oudste inwoners van den zeeroof of kaapvaart bestonden.

MUDERZIJL (DE), voorn. zijl of sluis, prov. Groningen, waarvan nu en dan iets in oude stukken voorkomt en welke niet ver van Wittewierum moet gelegen hebben.

Daardoor waterde uit de Scharmerzijlvesten, het Kolhamster-en-Slochterakkerland, Garveen, bij Woltersum, Ten-Post, de Huisburen, het land van Oldersum, en eenige weidelanden over den Ritserdijk, over de Slochter-Ee en over den Scharmerkadijk. Tot deze zijl behoorde het land van Oldersum tusschen den Oldersumerweg en het Nieuwediep.

MUDMEER (HET) of HET MODMEER, meertje in Oostermoeder-dingspil, prov. Drenthe, in de Exlooër-veenen.

MUGGEBEET of MUGGENBEET, geh. in Vollenhoven, prov. Overijssel, arr. en 6½ u. N. van Zwolle, kant. en 2 u. Z. W. van Steenwijk, gedeeltelijk gem. en 2 u. W. van Giethoorn, gedeeltelijk gem. en 2 u. Z. van Steenwijkerwold, aan de Muggebeet; met 5 h. en 20 inw. onder Giethoorn.

Men heeft er eene school, welke tevens voor de buurs. Wetering dient.

MUGGEBEET (DE), naam van een gedeelte van het Steenwijkerdiep, omtrent ½ u. N. O. van Blokzijl, aldaar de scheiding tusschen Giethoorn en Steenwijkerwold uitmakende.

MUGGENBURG, bekende boerenhofstede in de vrije heerl. Schagen, prov. Noord-Holland, arr. en 5½ u. N. van Alkmaar, kant. en ½ u. Z. O. van Schagen, gem. Schagen-en-Burghorn.

MUGGENBURGERWEGJE (HET), weg in de vrije heerl. Schagen, prov. Noord-Holland, welke tusschen de sectiën Groote-Wal en Schagen-zuidzijde ter eenre, en de sectie Kaag ter andere zijde doorloopt en zich van het Noordoosten naar het Zuidwesten, tot aan het geh. Tjallewal uitstrekt.

MUGGENEILAND, eil. in Oost-Indië, in den Sundasche-Archipel. Zie LEYDEN.

MUGGENSCHANS (DE), voorn. schans in het Land-van-Allena, prov. Noord-Brabant.

Zij lag tijdens den tachtigjarigen oorlog omtrent het veer te Sleeuwijk, later is zij echter geslecht, zoo dat er thans geen spoor meer van te vinden is.

MUGGENWAARD (DE), onbeluise pold. in den Biesbosch, prov. Noord-Brabant, Tweede distr., arr. 's Hertogenbosch, kant. Heusden,

(1) Zie Deel I, blad. 235.

Aa, een water beteekend. Hier was, gelijk nog, de mond van zekere Aa, waardoor de gemelde rivier moet verstaan worden.

Van Muiden wordt gewaagd, in het jaar 935, toen Keizer Otto I, het aan de kerk van Utrecht heeft eigen gemaakt, hetwelk andermaal door Keizer Otto II geschiedde, in het jaar 975, en deze gift werd, in het jaar 1171, door Keizer Frederik nog nader bevestigd. Het wordt in dien tijd beschreven als een gerigt-amt of stad aan den kant van de Neder-Vecht, op den oever van het groote meer met een tolhuis, in het graafschap van WALCHEN en RATBOD.

De handel en nering van Muiden bestond vroeger meest uit de zoutkeeten, van welke men er nog onlangs twee aanzienlijke had doch deze hebben dit jaar (1845) opgehouden te werken. Er wonen wijders onderscheidene visschers, die hun werk maken, om baars, bot, snoek en post te vangen, en ook wel haring. Al deze visch wordt in de Zuiderzee gevangen, hoewel de baars en bot bekend zijn, onder den naam van IJ-baars en IJ-bot. De schelvisch, welke door Muiden heen, verder de Vecht opgevoerd wordt, plagt hier afgeslagen te worden, hetwelk nu niet meer in gebruik is. De scheepvaart is ook van weinig belang. Behalve de vele vissehers vaartuigen en binnenlandse schepen, behooren er ook drie zeeschepen te huis. Er zijn ingeklaard in 1844 één en uitgeklaard 50 zeeschepen. Binnen de stad aan de Vecht vindt men de scheepstimmerwerven. Vele ossen en koeijen, zoo uit Friesland en Noord-Holland, als uit Denemarken worden hier ontscheept, en men heeft er ook eene ossenmarkt.

De stad heeft op zich zelve weinig aanzien en is de kleinste stad in Noord-Holland. Eene overlevering meldt dat eene meermin zonde voorspeld hebben: *Muden sal Muden bliuen, Muden sal noit belevien*, welk gezegde zich eenigzins bevestigd heeft, daar het altijd een gering plaatsje gebleven is, doch dit wordt door de inwoners in eenen anderen zin opgevat en zij halen dit gezegde voornamelijk aan, als er eenig onheil gebeurd is. Ondertusschen vindt men nergens, wanneer deze meermin door de visschers zou gevangen zijn. Deze vertelling schijnt aanleiding gegeven te hebben om het wapen der stad tusschen twee meerminnen te plaatsen.

Het is een stil en onhevelig plaatsje, hetwelk over het algemeen geen gunstigen indruk bij den reiziger te weeg brengt, omdat noch de intrede, noch de doortogt van de Amsterdamsche naar de Naarder zijde eenige bekoorlijkheid bezit. Regt lief daarentegen, is het gezicht van den hoogen of zuidwestelijken toren van het Muiderslot, vanwaar het stadje, de mond der Vecht en Muidens omstreken, tot aan Amsterdam, Utrecht en de Naarderhoogte, zich allerbevalligst voordoen. Ook staan aan de oostzijde van de Vecht, hier de Heerengracht genoemd, eenige knappe beerenhuizen.

Het voornaamste gebouw der stad is het Kasteel- of Slot-te-Muiden. Zie Muiden (Het Slot-te-).

Het voormalig Stadhuis, aan de *Vecht*, had weinig aanzien, daarop stond een klein spits torentje, waarin een klokje hing, dat bij het aflezen van vonnissen of openbare afkondigingen geluid werd. Voor het stadhuis stond een uitstek met een hek, waarop het beeld der gerechtigheid, tusschen twee leeuwen, die het wapen der stad en dat van Holland hielden. Het stadhuis is echter sinds weinige jaren afgebroken.

De stedelijke regering vergadert sedert in het logement het Hof van Holland, een fraai en ruim gebouw, in de *Naarderstraat*, aan den hoek van de *Vecht* gelegen.

» werd, te belijden; weduwen, weezen en andere ellendigen onder zijn
 » regtsgebied behulpzaam te zijn, en in hun goed regt te beschermen,
 » en voorts in het algemeen te doen, wat een goede, vrome Kastelein
 » van Muiden en Baljuw van Gooiland behoort en schuldig was te hou-
 » den en te doen.»

Aan de noordzijde van de brug, ziet men eene zeer zware steenen schutsluis, om het vechtwater, dat zich hier in de Zuiderzee stort en het zeewater af te schutten. Zij werd gemaakt in het jaar 1674, in plaats van den Hinderdam, even bezuiden Nichtevecht, die toen opgerimd werd en bestaat uit drie kokers, de twee buitenste wijd 7,85 ellen en de middelste 6,91 ellen, ieder met twee paar vloeden twee paar ebdeuren. Door middel van deze sluis kunnen de landerijen onder water gezet worden, waarom zij van veel gewigt is. De doortogt van deze sluis, maakt Muiden vrij scheeprijk. Alle schepen, die, door Utrecht, den Rijn bevaren moeten, en te groot zijn, om aan de Nieuwersluis, tusschen Loenen en Breukelen, of door Weesp te schutten, moeten de vaart door de Muiderzeesluis kiezen. Onder deze zijn de Keulsehe en de Wezelsche samereuzen en rijnaken, behalve vele andere vaartuigen. De passage door de sluis wordt jaarlijks voor omtrent veertien of vijftien duizend gulden verpacht. De rijtuigen naar Naarden en Gooiland, gaven hier mede veel levendigheid over de brug en door de stad henen, vóór dat de Rijn-spoorweg bestond.

De stad is langwerpig langs de beide oevers der Vecht gebouwd en bevat, behalve de kade, op den oostelijken Vechtoever, drie daarvan evenwijdige straten, benevens eenige dwarsstraten, doch geene voor name pleinen of markten.

Zij wordt omgeven van eenen aarden wal, die van eene onde en onregelmatige constructie, en door eene natte gracht omringd is, doch geene buitenwerken heeft. Echter wordt zij nog als eene vesting beschouwd, behorende tot de zogenaamde Linie aan de Vecht, waartoe gedeelten van den oostelijken hoofdwal, benevens het slot en de twee batterijen ter westzijde van de mond der Vecht, tot de verdediging in aanmerking komen.

De drie voormalige poorten als: de Naarderpoort ten O.; de Kijkuitpoort ten W. en de Weesperpoort ten Z. W.; zijn thans drie uitgangen, behalve deze drie uitgangen op Naarden, Amsterdam en Weesp zijn er nog drie anderen, als: ten N. W. naar den linker Muiderzeedijk, ten N. O. naar het slot en den regter Muiderzeedijk en ten Z. naar den regter Vechtdijk. Naar de zijde van den binnenweg naar Weesp ligt in de vest een schutsluisje, waarover slechts een draaibruggetje ligt.

In het begin der zestiende eeuw wordt er van getuigd, dat het toen geene muren of poorten had en meest door visschers bewoond werd. In dien tijd werd het versterken van deze plaats van groot belang gehouden, en men wilde, dat, indien Muiden van behoorlijke vestingwerken voorzien en met tweeduizend man bezet ware, geen hond in of uit die stad zou kunnen komen. Op zulk eene versterking was men ook bedacht, in het jaar 1629, toen de Spanjaarden eenen strooptogt op de Veluwe deden, doch deze ontwerpen schijnen niet ten uitvoer gebragt te zijn.

De naamsoorsprong der stad kon uit hare gelegenheid aan de Zuiderzee en uit de oude taal gevoegelijk afgeleid worden, naardien *muiden* de beteekenis van *mond* had, en hier de mond van de Vecht is. De oude naam van *Muiden* bevestigt dit nog krachtiger, dewijl het woord

mid van, gaf de General Kammern het, en weder naar Weep terug te trekken. Menne wou niet veel behiel en stond door den Schied Herve verdeligt. Beel dit 's Gensdage ter overgave ontvinge liddende schied bij den Graf Kammern, dat hij Kame, omiddelyk in den vespertand, met overgave, hetpou bij deet. Bij een velding, waar bij welke goede voorwaarden loding, en velding, de 's rypen bestand mogelijk was. Hij oong met een dit. Herve oong en goed getuigenis van den vijand weg, dat den hie besticht, als een bekwaam Officer, die zijn plegt liddende en liddig greeg was, en de omstandigheden te vormen, te beschieden, en ryp gong er naar te rypen.

Bij de overzending van het jaar 1813, had een twaalfstal Amsterdamsche gewapende burgers te gaard, met enige kassakken en liddende Officer, de stad Misse, waar ong Fransche bezetting lag, die het onmogelyk had niet wing zekel bekracht, opperisch, doch in plaats van antwoord te ontvingen, werden zij met enige kassakketten liddende, waardoor een der manschappen, zijnde een koetsier uit liddende, een niet geringe woude bekwaam. Dan daags na de aankomst van den Vast, den eersten van wintermand, kwam de Russische General Kammern met een gedeelte van zijne krijgsmagt liddende kassakken, en mede dadelijk enige manschappen af, met dat gewig, dat hij mede dien zelfden dag den Gouverneur van Amsterdam Kammern door eenen brief liet weten, dat zijn volk te Misse was liddende gerk, de geheele bezetting, bestaande uit vier honderd man en twaalf Officieren, krijgsgevangenen had gemaakt, en dat de Hollandsche, zijnde de gewapende burgers van Amsterdam, welke voor die plaats gelegd hadden, zich aan de zijde der Kassakken liddelyk hadden gelyden.

Ook aan overstromingen stond Misse, door zijne ligging aan de Schied, onderscheidene malen blist. Zoo bereikte op den 13 November 1773 het water de hoogte van 2 ell. 3 palm. boven A. P. In den avond van 3 Februarij 1821, woei de wind, met erie zeer onstuimige liddende met het noordwesten, waardoor het zuidoerwater des avonds te tien we, mede de hoogte van 3 palm. 2 duim. boven A. P. bereikte. Daar de lucht en de onstuimigheid der see eenen zeer ruwen nacht, en buitengewoon hoog water voorspelden, was men reeds vroegtijdig bedacht, om de mullagen tegen de puntstakken der groote zeeluis te zuiveren, en de liddende wel te zetten, ten einde alle mogelijke hulp aan de hooge vloeddeuren te verlenen. Dit alles spoedig bewerkstelligd zijnde, was men van dien kant tussdyk gerust, dat voor deze belangrijke waterkeuring, weder weder toevallen, niets meer te vreezen was. Dan nu verdrde de onstuimige stormen beer en seedyk, begrepen tussehen de mullagen te Misse en de stad Naarden, alle oplettenheid. In den nacht van 3 en 4 Februarij bereikte het water, met vele afwisselingen, eenen hoogte, welke bij dergelyke omstandigheden niet ongewoon was. In den namiddag van den 4 en wel tussehen 3 en 4 uren, bereikte achter het water de ongewone hoogte van 2 ell. 6 palm. boven A. P. Zoodat het toen reeds 4 duim den stand van het zuidoerwater, in de stormen, voorgevallen in 1808 en 1809, overtrof. Gelukkig achter voor deze stad, woei de wind niet, even als in gemide jaren, in het Noorden, maar bleef westnoordwest aanhouden, waardoor het grootste gedeelte der seedyken van den regthoekigen gelydag verschoond bleven, de storm woefde ook met minder geweld dan in die jaren, maar niet tegenstaande dit alles bereikte het

Tijdens de inval der Franschen in de Vereenigde Nederlanden, in 1672, verstoutte zich vijf Dragonders, nadat Naarden overrompeld was, eenige vlugtenden tot binnen Muiden te vervolgen, hetwelk zulk eenen schrik baarde, dat de overheid Gemagtigden afvaardigde om een verdrag aan te gaan met den Markgraaf van ROCHFORD, die voor Amersfoort lag, en men was het spoedig eens over de voorwaarden. Maar de Gemagtigden, onder geleide van drie honderd Fransche dragonders, naar huis komende, vonden dat Graaf MAURITS VAN NASSAU te MUIDEN had post gevat. Dit bragt hen in groote benaauwdheid, dewijl zij niet onder 's Prinsen oogen durfden verschijnen, en aan den anderen kant beducht waren, dat de Franschen hen gevangen zouden houden, om aan het verdrag te voldoen. Uit dezen angst werden zij gered door den Franschen Predikant te Naarden JEAN LOUIS GROUWELS, wiens voorspraak bij den Franschen Ritmeester MORSEL te weeg bragt, dat het verdrag gescheurd werd en deze Gemagtigden toegelaten naar MUIDEN te trekken, zonder te zeggen dat zij een verdrag gesloten hadden. MUIDEN bleef derhalve aan de Staten, hoewel de Prins van CONDÉ, in 1675, nog eenen aanslag op de stad maakte, en het water, dat hem in zijnen toelag hinderde, poogde af te tappen; maar niet genoeg bekend met de gesteltenis des lands, moest hij zijn oogmerk laten varen.

Na het inrukken van de Pruisen in Holland werd MUIDEN, waar destijds de Kolonel MATTHA het bevel voerde, door hen opgeëischt. MATTHA antwoordde dat zijne bevelen medebragten zich tot het nusterste te verdedigen. Niet onverwacht was dit antwoord, dewijl de bezetting te MUIDEN, niet gelijk te Naarden, uit gewoon Hollandsch krijgsvolk, maar uit manschap bestond in bijzondere soldij der Patriotten; die geene bevelen des Stadhouders of der toenmalige Staten van Holland erkende. Daarom had de Graaf van LOTTUM, bij de opeisching dier vest, er nevens gevoegd, dat, indien de Bevelhebber daarin niet bewilligde, hij ten minsten zou beloven de onderwaterzettingen niet te vermeederen, door de sluizen te dier stede te openen, en dus een schennis van den wapenstilstand te vermijden, die de Pruisen zouden weten te wreken. MATTHA stemde in dit verzoek, met plegtige verzekering, dat hij gedurende dien tijd er voor zou zorgen. De versterking intusschen, welke hij aan MUIDEN wilde bijzetten, had zoodanige werkzaamheden ten gevolge, dat de Graaf van LOTTUM hem herinnerde aan het beter eerbiedigen van den wapenstilstand, en twee Officieren vorderde als gijzelaars tot waarborgen van de gedane beloften. MATTHA deed een schriftelijke bekentenis van ongelijk, en verbond zich de schade aan de dijken te zullen herstellen en gedurende den wapenstilstand geene onderwaterzetting noch iets te zullen ondernemen, hetgeen den Pruisen vijandelijkheid kon toeschijnen. De Graaf hierin genoegen nemende, drong op geene gijzelaars aan, en beloofde gedurende den wapenstilstand niets tegen MUIDEN te zullen bestaan.

Na het eindigen van den wapenstilstand waren twee Pruisische bataillons op last van den Generaal KALKREUTH naar Weesp getrokken, om MUIDEN uit de daar omstreeks liggende buitenplaatsen uit twee houwisers te beschieten, daar men in de vermeestering dier stad veel belang stelde; omdat daardoor de weg naar den Diemer Buitendijks aangelegd was, van waar de zoo zeer gevreesde overstroming konde geschieden. Dan de aanslag op MUIDEN mislukte. Geen brand of noemenswaardige schade werd verwekt door het schieten uit de houwisers. Nadat men alle granaten vershoten had, en een der affuiten door eigen toedoen, en het andere door het schieten uit de stad

Men heeft te MUIDEN een distributiekantoor van de brievenposterij.

De Hervormden, die er 840 in getal zijn, onder welke 530 Ledematen, maken eene gem. uit, welke tot de klass. van *Amsterdam*, ring van *Vaarden*, behoort, en vroeger door twee Predikanten bediend werd. De eerste, die hier het leeraarambt heeft waargenomen, is geweest HENRICUS PETRI RECKENBECK, die omtrent het jaar 1582 beroepen werd, en in 1589 overleed. De eerste tweede Predikant was JOHANNES RULAEUS, die in 1656 herwaarts kwam en in 1659 naar Rotterdam vertrok. Na het vertrek van den Leeraar STEPHANUS MUNTENDAM naar Enkhuizen, hetwelk in 1807 plaats had, is er geen tweede Predikant meer beroepen en de gem. slechts door eenen Leeraar bediend, zoo als zulks nog plaats heeft. Het beroep geschiedt door den kerkeraad. De kerk was, vóór de Reformatie, aan den H. NICOLAAS en de *Heilige Maagd* en *Martelares CATHARINA* toegewijd. Het regt om den Pastoor in te leiden kwam destijds den Proost van Oudewater toe, dan of het begeben van de Pastorij den Graaf van Holland toebehoorde is onzeker. Toen N. BUYSER in het jaar 1500 afstand van de gemelde pastorij had gedaan, werd zij daarop, door den Proost van St. Maria'skerk te Utrecht, begeben aan CHRISTIAAN HENDRIKSE, zijnde een Priester van Woerden. De zelfde pastorij plagt jaarlijks op te brengen 40 gulden. Er waren twee kapellen of vikarijen, de eene aan het altaar van het *H. Kruis*, de andere aan dat van de *Allerheiligste Maagd*. Deze kerk, welke sommigen meenen eene der oudsten van geheel Holland te zijn, heeft niets bijzonders, dan dat zij, even als haar dikke en lage toren, genoegzaam geheel van duifsteen opgemetseld is. In 1829 en 1854 heeft zij eenige herstellingen ondergaan, en in 1855 is het orgel vernieuwd.

De Roomsch-Katholijken, van welke men er 540 Communicanten telt, maken eene stat. uit, welke tot het aartspr. van *Utrecht* behoort, en door eenen Pastoor bediend wordt. De kerk, is aan den H. NICOLAAS toegewijd. — De Israëlieten, die er wonen, hadden er vroeger eene bijkerk, welke tot de ringsynagoge van *Weesp* behoorde, doch deze is, nithoofde van de bouwvalligheid, in 1837 gesloopt. — Het Weeshuis, in het zuidoostelijke deel der stad was vroeger het gewezen Catharijnenklooster. — Men heeft er ook een Departement der Maatschappij: *Tot Nut van 't Algemeen*, dat den 1 Januarij 1805 opgericht is, en ruim 50 leden telt.

Aan de zuidwestzijde der stad heeft men eene fraaie wandeling, het Stadsbosch geheeten, met vijvers, lanen, bloemen, priedelen en een nieuw aangelegd kerkhof, dat rondom door water en geboomte omringd is. Treedt men langs een breed pad en door een fraai hek op dezen akker Gods, dan vindt men aan de regterzijde het gedeelte, hetwelk voor de Roomsch-Katholijken bestemd is, en aan de andere zijde dat voor de Protestanten. Het hek van den tuin, die smal, maar zeer lang is, is aan den Singel, over het genoemde sluisje. De toegang is vrij.

Aan den mond der haven van MUIDEN staat eene vuurbaak, niet alleen dienende, om des nachts deze haven te kunnen inloopen, maar ook voor de andere schepen, die des nachts de Zuiderzee bevaaren, welke zij tot een sein dient, om den mond van het IJ te vinden, als zij naar Amsterdam willen.

De stad MUIDEN is onderscheidene malen door vijandelijke aanvallen verbrand. In het jaar 1197 onderging zij dit lot door de Kennemers. Weinig later, in 1204, werd zij aan kolen gelegd door WOUVEN VAN

Uit zeker handvest door *KAREL den Stouten*, toen Graaf van *Charlroi*, gegeven op den 25 Augustus van het jaar 1462, kan men besluiten, dat hij toen zijn verblijf op het Slot-te-Muiden gehad heeft. Hij zegt er van dat het hem door zijnen vader met de steden en dorpen van Gooiland was gegeven en opgedragen, gelijk hij zich in een ander handvest Heer van Gooiland noemt. Van deze gift veronderstelt men dat zij den Graaf, gelijk andere landen, als eené lijftogt is geschonken, hoewel er zijn vader, Hertog *FILIPS*, souverain van bleef, gelijk ook deze, een jaar later, bij zijn handvest eenige schikkingen maakte, die onder anderen *Weesp*, *Muiden* en *Naarden* betroffen. Bij het eerstgemelde handvest belooft *KAREL* het Slot-te-Muiden, met de steden, dorpen en het land van Gooiland, niet van de graaflijkheid te zullen scheiden.

Het werd in 1296 de gevangenis van zijnen stichter *FLORIS V*. Men schijnt den Graaf derwaarts gebragt te hebben, omdat hier de naaste en bekwaamste gelegenheid was, om hem te scheep naar Engeland te vervoeren. Het was in den namiddag of tegen den avond van den 25 Junij des jaars 1296, toen *FLORIS* in dit slot gebragt werd, alwaar hij vier droevige nachten sleet. Toen echter de dankbare landlieden in geheel Holland, zelfs in West-Friesland, ten voordeele van den Graaf opstonden, trachtte de onedele Baronnen hunnen Graaf naar *Naarden* te vervoeren, maar daar het volk hem na op de trielen zat, vermoordden zij, onder weg, uit vrees voor wraak, den ongelukkige *FLORIS*, volgens sommigen een slagtoffer zijner ongeregelde driftten, volgens het waarschiynlijkste gevoelen, in tegendeel, een martelaar der volksliefe.

Oudtijds hadden de Drossaarden van Gooiland op dit kasteel hun verblijf, waardoor zij den titel van Kastelein verkregen. Zoo woonde aldaar ook de beroemde Nederduitsche Dichter en Geschiedschrijver *PIETRA CORNELISZON HOOFT*, die met zijne letterkundige vrienden en vriendinnen hier en op het naburige *Muiderberg* vele aangename uren doorbragt. Alzoo ontwikkelde zich hier in bijeenkomsten van *HOOFT* met *TESSELSCHADE*, *HUYGENS*, *VAN BAAREN* en *VONDEL*, de smaak voor het schoone. Het zoude dus zeer te bejammeren zijn geweest, wanneer men dit slot, gelijk men voornemens geweest is, gesloopt had. Ten gevolge echter van een spoedig genomen besluit (1) door de Heeren *ROBERT JEAN KOCH*, *GULIAN DANIEL CROMMELIN* en *JACOB SAPORTAS*, hunne buitenverblijven toen, en de twee eerstgenoemde thans nog, te *Muiderberg* hebbende, die zich, mitsgaders de Heer *MR. MAURITS CORNELIS VAN HALL* te *Amsterdam*, deze zaak bijzonder aantrokken, werden er verzoekschriften (2) door vele belangstellenden, ondersteund door dat van de leden der Maatschappij van Nederlandsche Letterkunde te *Leyden* en door dat der tweede klasse van het Koninklijk Nederlandsch Instituut, ingediend, met het gewenscht gevolg dat dit plan, door Koning *WILLEM I*, tot groot genoegen van alle oudheidkundigen en lettervrienden, vrijdeld werd.

MUIDEN (ZUIDPOLDER-BEOOSTEN), ook wel de **MUIDERPOLDER-BEWESTEN-DE-VAART** genoemd, pold. in *Amstelland*, prov. *Noord-Holland*, arr. *Amsterdam*, kant. *Weesp*, gem. *Muiden-en-Muiderberg*; palende N. aan de *Naardervaart*, O. aan den *Keverdijksche-polder*, Z. aan den *Kalkovensche-polder*, W. aan de *Vecht* en de stad *Muiden*.

(1) Dit besluit werd genomen 3 Julij 1825. De advertentie tot afbraak stond in de *Amsterdamsche* en *Haarlemsche* couranten van 28 en 29 Junij, 4 en 11 Julij 1825 (*KONING*, *Geschiedenis van het Slot te Muiden*, bl. 141), en in de couranten van die zelfde steden van 12, 13 en 14 Julij 1826 stond de bekendmaking dat de sloping bij provisie geen voortgang zoude hebben (*KONING*, bl. 190).

(2) Deze verzoekschriften komen voor bij *KONING*, bl. 141,

water de verbazende hoogte van 2 ell. 6 palm. 8 duim. boven A. P., hetwelk de steenen beer te MUIDEN in groot gevaar bracht; want het water liep op meer dan eene plaats daar over henen, waardoor de zoogenaamde Heerengracht, tusschen de groote zeesluis en het kasteel te MUIDEN, van 40 tot 70 Ned. duimen onder water werd gezet, zoo dat de inwoners verplicht waren de ingangen hunner woningen af te kisten. Daarbij had men gegronde vrees, dat, uit hoofde van den vervallen staat van een gedeelte dier waterkeering, aldaar eene doorbraak zoude kunnen plaats hebben. Door de' doelmatig aangewende middelen werd echter meergemelde beer behouden.

Het wapen van MUIDEN bestaat in een veld van zilver, met eene golvende fasce van azuur. Het schild vastgehouden door twee meerminnen.

MUIDEN of DE PIET, voorn. plaats op het eil. *Wolphaartsdijk*, prov. *Zeeland*, hetgeen sommigen willen een schoon dorp of zelfs eene kleine stad geweest te zijn, anderen slechts eene sterkte of kasteel. Hoe het zij, de plaats, met den polder daar zij in lag, is in 1578 verdronken en sedert niet weder bedijkt. De overgebleven toren stortte door eenen zwaren storm, in het jaar 1512 ter neder. Het wester gedeelte van het eiland *Wolphaartsdijk* draagt nog den naam van DE PIET.

MUIDEN (ST.-ANNA-TER-), d. in *Staats-Vlaanderen*, prov. *Zeeland*. Zie ANNA-TER-MUIDEN (ST.-)

MUIDEN (KLEIN-), pold. in het *Nederkwartier*, der prov. *Utrecht*, arr. *Utrecht*, kant. *Loenen*, gem. *Nichtevecht*; palende N. W., N. en N. O. aan den Overaatsveldsche-polder, Z. O. aan de *Vecht*, Z. en W. aan den *Gasterpolder*.

MUIDEN (NIEUW-), wijk in *Staats-Vlaanderen*, prov. *Zeeland*, gem. *Sluis*.

Toen het water tusschen Muiden (St. Anna ter Muiden) en Sluis aanslibte en eerstgenoemde plaats daarvan verwijderd raakte, werden er op den oever tegenover Sluis, verschillende woningen en andere gebouwen gesticht, die onder het gebied der stad van der Muiden lagen. Dit gaf reden tot klagten, aan Sluis vooral, omdat zij bij oorlogen tot schuilplaats der vijanden verstrekke. In 1564 kocht de stad Sluis, met toestemming van FILIPS II, die streek gronds, ruim 25 bund. groot, gelegen aan de overzijde van de huizen van Sluis, van de stad van der Muiden. In die koop schijnt ook begrepen te zijn geweest het waterregt, hetgeen te voren ook aan Mude toekwam. Zie dat art. (1). Van hier was de titel der Regering, Baljuw, Burgemeester en Schepenen van Sluis, Waterregt en NIEUW-MUIDEN. Naderhand werd deze streek, in verband met de plaats, waar te voren de toren van Bourgondie, of het kleine kasteel stond, zeer versterkt en bekend onder den naam van het Groote en Kleine Pas.

MUIDEN (NOORDPOLDER-BEOOSTEN-), ook wel MUIDERPOLDER-BEOOSTEN-DE-VAART genoemd, pold. in *Amstelland*, prov. *Noord-Holland*, arr. *Amsterdam*, kant. *Weesp*, gem. *Muiden-en-Muiderberg*; palende N. aan de *Zuiderzee*, O. aan *Muiderberg*, Z. aan de *Naardervaart*, W. aan de stad Muiden.

Deze pold. is, volgens het kadaster, groot 547 bund. 22 v. r. 4 v. ell., waaronder 530 bund. 17 v. r. 36 v. ell. belastbaar land.

MUIDEN (NOORDPOLDER-BEWESTEN-), ook voorkomende onder den naam van *KROMME-WAE-POLDER*, pold. in *Amstelland*, prov. *Noord-Holland*, *Amsterdam*, arr. en kant. *Weesp*, gem. *Muiden-en-Muiderberg*;

(1) Zie *ROMIJN DE HOOGH*, *Spiegel van staat*, D. II, verdeling V, bl. 132.

gilde S. W., N. en S. O. van de Zuiden, O. van de stad Muiden, N. van de Buitenvaert, W. van den Smeetselste-polder.

Der polder beëindigt volgens het kadaster, een oppervlakte van 167 bouw. 78 v. r. 20 v. ell., waaronder 167 bouw. 17 v. r. 83 v. ell. Schietbaar land.

WILLEM (1617-1677-78-), kant in Amsterdam, prins Noord-Ned. land, en in zijn 2 v. O. van Amsterdam, kant. en 2 v. N. van Froy, gena. Muiden-en-Muidenborg, op den rechter Vechtdijk, even ten N. N. O. buiten de stad. Het is door een barrière van de werken der stad afgesloten, en aan de noordzijde van den dijk is er een barrière. Beide staan echter open, dewijl het dagelijks door den bevaander ter bezetting wordt gelaten.

Voortien moet deze ter ginder, of althans in de nabijheid, een talken graven hebben, ter verhooging van den tal op de Vecht. Nadat echter de tal, in het jaar 1675, met toestemming van Leijer (Ora naar Utrecht verlegt was, bleef dat talken slechts een waaing of een wachthuis van den Heer of Graaf, en bestond in de rampen, die de stad Muiden, in de veldten en wachthuis van de jaren 1281 en 1284, troffen.

Verdergaande liet leliever graafk. zijde, van Goussac van Anwez, een tal door door, bij den zee van 1285, aan Frans V, Graaf van Holland, afgevoeren.

Het best van dit tal of wachthuis, toen bekend onder den naam van Buitenvaert, aan den mond van de Vecht gelegen, bragt Graaf Frans op het denkbeeld, een nuttig gebruik van den heem afgevoeren graaf, aan het eijne verdediging en voordeel, als tot afschrik van zijne vijanden, te maken. Hij liet met dit oogmerk het oude talken door een, voor den tijd, zeer sterk slot of kasteel vervangen, bekend met alleen de stad Muiden en hare haven tegen allen vijandslijken aanval beschermen, maar ook zijne vijanden, de Utrechtschen, in twijfel brengen kon, door het sluiten van de rivier, die haven loop door de stad Utrecht aan; terwijl het hem bovendien in de gelegenheid stelde, om, door het leffen van talgelden van de op- en afvarende schepen, zijne schatkist te rijven. Meer dan genoegzame redenen voorwar, om het oppermachtige voornemen tot stand te brengen: zoo als dan ook, in af ontrek het jaar 1270, geschiedde. Het naar 11-Maxx, naar door den Graaf Frans V gesticht, is nu meer geheel verwoest of gebleet. Men mag het er dus voor houden, dat het, hoe menigwer ook, in mindere of mindere mate verbouwd of hersteld, zijne oude glorie niet verloor, maar over het geheel bebooden heeft.

Het slot, naar de oude bouwde ingrigt en rondom door een gracht bekleed, rust op hechte en vaste grondslagen en gewelven. Het proukt met een stevige toren. Een, in den tijd tamelijk sterke, poort, in welke nabijheid een wachthuis werd gebouwd, verschaft den toegang tot een ruim binnenplein en de rondom gelegene vertrekken. Het in den jaar 1276 was de ontrek van dit slot nog met gerne aarden wallen voorzien. Later was men hierop bedacht. In 1629 en 1672 bevestigde het tot den voormer van Amsterdam; het werd versterkt en omte den voortgang des vijands. Thans is dit slot binnen eenen verrijplandige muur wel bevestigd, welke aan de landzijde door eenen nalle gracht omgeven is, en waels als een redoit der vesting Muiden beschouwd. Het is als een eiland door het water der Vecht en gracht omringd en alleen ten N. en Z. door houten bruggen met den zeelijken en de stad verbonden. Het slotgebouw dient tot berging van 's Lands bekleed.

behoort. De eerste, die hier het leeraarambt heeft waargenomen, is geweest NICOLAAS DE LA BASSECOUR, die er den 17 Augustus 1687 bevestigd werd, en in 1698 naar Schiedam vertrok. Het beroep is eene koninklijke collatie. De beroemde HENDRIK HERMAN DONKER CURTIUS, als Predikant te Arnhem † in Jdij 1859, is hier in 1801 en 1802 in dienst geweest. De kerk was vroeger eene kapel, welke aldaar in 1524, door WILLEM III, Graaf van Holland, gesticht en met genoegzame inkomsten voorzien werd, opdat er dagelijks door den Vicaris dier kapel de offerande der misse zoude worden opgedragen voor de ziel van FLORIS V. Deze kerk, deerlijk vervallen zijnde, is in 1686 weder sierlijk herbouwd en tot de godsdienst bekwaam gemaakt. Hij staat zeer hoog aan de zee; waar hier strand en geen dijk is. Men gaat naar de kerk, welke op eenen heuvel staat, door een laantje, achter welks geboomte de kerk zich verbergt. Thans staat op het gebouw een vierkanten toren, welke van boven geheel plat is, doordien er vroeger bij eenen storm de spits is afgewaaid. Sedert 1825 is zij in het bezit van een orgel, in het koor geplaatst en haar geschonken door den heer GULIAN DANIEL CROONELIN.

Men heeft onder dit dorp, behalve het kerkhof, dat om de kerk ligt, nog twee kerkhoven als een in 1794 aangelegd, het Nieuwe kerkhof genaamd, waarop het stoffelijk overschot van den vaderlandschen Dichter JAN FREDERIK HELMERS rust, alsmede dat van den uitmuntenden Dichter SAMUEL IVERUSZON WISELIUS, wiens familiegraf, nevens die van vele andere aanzienlijke inwoners van Amsterdam, er gevonden wordt, en een kerkhof voor de Hoogduitsche Israëlieten, in 1642 aangelegd.

De dorpschool wordt gemiddeld door een getal van 50 leerlingen bezocht.

Men treft onder dit d. onderscheidene buitenplaatsen aan, waaronder Hofrust, om de merkwaardige echo afzonderlijke melding verdient. Zie voorts het artikel HOFRUST.

In 1675 hadden de Franschen zich op MUIDENBERG verschanst en batterijen opgeworpen tegen die van Muiden, welke stad zij toen onder hunne magt hoopten te krijgen. Zij werden echter van hier gedreven door onderscheidene nitleggers op de Zuiderzee, welke van Amsterdam gezonden werden, en door vlotschuiten met kanon, waarvan men drijvende batterijen maakte, welke hen van de vaart tusschen Muiden en Naarden zoo hevig benaauwd, dat zij op den 6 Junij des gemelden jaars, opbraken en hunne onderneming lieten varen.

Bij het inrukken der Pruisen in Holland heeft MUIDENBERG zeer veel geleden. Door de Pruisen waren alle buitenplaatsen grootelijks en Rustrijk, die van den Heer AUBEMA, als ook de pastorie, geheel en al geplunderd, zij sloegen met koevoeten de glazen in, plunderden vooral de wijnkelders. Oude lieden werden voor rijtuigen gespannen en gedwongen, die met wijn beladen naar de vaart te trekken. Onderscheidene weken hebben vele lieden zich in de open lucht moeten ophouden, om de zware mishandelingen te ontvlieden en kwamen niet te voorschijn dan nadat de Pruisen weg waren.

Gedurende het beleg van Naarden, in de jaren 1815 en 1814, stond ook Muiderberg aan de uitvallen van den vijand bloot. Zoo deed hij er een op den 11 April des laatstgenoemden jaars; toen hij, bijna geen tegenstand vindende, het dorp plunderde, de vlag van den toren haalde, en daarmede, gelijk ook met het veroverde geschut, zegespralend binnen de vesting terug trok. Weinige dooden en ge-

oostelijke rigting langs Rijkkerk stroomt, $\frac{1}{2}$ u. O. van dit dorp eerst eene noordelijke en vervolgens weder eene oostelijke strekking aanneemt, om zich in de griet. Dantamadeel, in de *Monnikensloot* te ontlasten.

MUKABINEKÖK, d. in *Oost-Indië*, op het *Sundasche eil. Java*, ads. resid. *Buitenzorg*, distr. *Djasingga*.

MULDERSLOOT, waterlozingskanaal in *Fivelgoo*, prov. *Groningen*, gem. *Slochteren*, N. W. van *Kollum*, welke meer noordwaarts de Slochter-Ae en ten noorden van het *Rengersdiep* de *Woltersummer-Ae* genaamd wordt, vallende bij *Oud-Tuwinga*, ten westen de Klapbrug bij *Ten-Post*, in het *Damsterdiep*.

MULLEM, MULHEM of MULHEIM, d. in het *Overkwartier van het Land-van-Cryk*, prov. *Noord-Brabant*, *Eerste* distr., arr. en 10 u. O. ten Z. van 's *Hertogenbosch*, kant. en 1 u. ten Z. van *Boxmeer*. gem. en $\frac{1}{2}$ u. Z. van *Sambeek*. De inw. vinden meest hun bestaan in den landbouw.

De inw., die allen R. K. zijn, behooren tot de par. van *Vorthunen-Mullem*, welke hier eene kapel heeft, aan den H. *CORNELIUS* toegewijd.

Men heeft in dit dorp geene school, maar de kinderen genieten onderwijs te *Sambeek*.

MULLEM (DE), hoek van de *Muider-Zee*lijk in *Amstelland*, prov. *Noord-Holland*, gem. *Diemen*, een weinig ten Oosten van het geh. *Jaaphannes*.

MULLENBACH of MÜLLERBACH, geh. in de heerl. *Beaufort*, grooth: *Luxemburg*, arr. en $1\frac{1}{2}$ u. O. ten Z. van *Diekirch*, kw. en $6\frac{1}{2}$ u. N. W. van *Grevenmacher*, kant. en 2 u. W. ten N. van *Echternach*, gem. *Beaufort*, aan de *Sure*.

MULLENDORFE, geb. in het halj. van *Luxemburg*, grooth. *Luxemburg*, kw., arr. kant. en $1\frac{1}{2}$ u. N. van *Luxemburg*, gem. en $\frac{1}{2}$ u. N. van *Steinsel*, aan de *Alzette*.

MULLENTHAL, dal in het grooth. *Luxemburg*. Zie *MULLENTHAL*.

MULLINGEN of MILLINGEN, buurs. op de *Over-Veluwe*, prov. *Gelderland*, distr. *Veluwe*, arr. en 11 u. N. van *Arnhem*, kant. en $1\frac{1}{2}$ u. O. ten N. van *Elburg*, gem. en $\frac{1}{2}$ u. N. O. van *Oldebroek*, aan den straatweg van *Elburg* op *Zwolle*; met 40 h. en 540 inw.

MULMERPOLDER of MELLEMERPOLDER, pold. in de *Vier-Noorderkogen*, prov. *Noord-Holland*, arr. *Hoorn*, kant. *Medemblik*, gem. *Opmeer*; palende N. en N. O. aan den *Lagenhoek*, Z. O. aan de *Kaag*, Z. W. en W. aan het *Berkmeer*.

Deze pold. beslaat eene oppervlakte van 55 bund.

MUN, geh. in het *Land-tusschen-Maas-en-Waal*, prov. *Gelderland*, kw., distr., arr. en $5\frac{1}{2}$ u. W. van *Nijmegen*, kant. en $1\frac{1}{2}$ u. Z. van *Druuten*, gem. en $\frac{1}{2}$ u. W. van *Appelteren*, met 12 h. en ruim 80 inw.

MUN (HET), geh. in de *Meijerij van 'sHertogenbosch*, kw. *Maasland*, prov. *Noord-Brabant*, *Eerste* distr., arr. en 5 u. N. O. van 's *Hertogenbosch*, kant., gem. en $\frac{1}{2}$ u. Z. O. van *Oss*, aan den straatweg van *Grave* op 's *Hertogenbosch*; met het landgoed *Sevenbergen*.

Bij het ontginnen van het gezegd landgoed ontdekte de arbeiders van den eigenaar, den Heer J. LINSSES, in het jaar 1857, een paar lijkurnen, die zij echter in stukken sloegen. Men vermoedt diensvolgens, dat aldaar een *Heidensch kerkhof* geweest is.

MUNCHENSTEIN, verl. plant. in *Nederlands-Guiana*, kol. *Suriname*, aan de *Parakreek*, ter regterzijde in het afvaren, palende bovenwaarts aan den houtgr. *L'inquiétude*, benedenwaarts aan den mond der *Carolinakreek*; 1300 akk. groot.

MUNGKUANUM, vl. in *Oost-Indië*, op het *Sundasche eil.* in *Pasocma-Lebar*, onder het bestuur van vier *Passiras*, die ge-
de souvereinen van deze landstreek zijn.

MUNNEKEBLDT, geb., prov. *Friesland*, kw. *Westerge-
Franekerodeel*. Zie **MONNEKEBLDT** (1).

MUNNEKEBUREN, d., prov. *Friesland*, kw. *Zevenwoud-
Stellingwerf-Westeinde*, arr. en 5 u. Z. ten W. van *Heeren-
en 3 u. W. Z. W. van Oldeberkoop*, aan de vaart de *Pa-
noemd*, terwijl de huizen, door uitgestrekte wei- en hooilanden,
veenlanden, omringd, langs den weg liggen.

Men telt er, met het grootste deel van de *Lang-Lille*,
onderscheidene h. en plaatsen niet ver van de kerk gelegen,
390 inw., die meest hun bestaan vinden in de veeteelt en in h
en verkoop van turf. De landerijen loopen van de *Scheen-
de Kuinder* of de rivier de *Tonger*.

De inw., die alle Herv. zijn, behooren tot de gem. *Scha-
Munnekeburen-Nijetryne-en-Spangen*, die hier eene kerk heeft
in den jare 1806 is gebouwd. Het is een nieuw gebouw,
klein spitsje er op, doch zonder orgel.

Men heeft in dit d. geen school, maar de kinderen genieten
wijs te *Scherpenzeel*.

Dit d. werd bijzonder geteisterd door den watervloed van
1823, wordende er niet alleen huizen en woningen vernield
de kerk, waarvan de muren scheurden, dreigde in te storten.

MUNNEKENDAMMERSLOOT, water, prov. *Friesland*, k
tergoo, griet. *Hemelumer-Oldephaert-en-Noordwolde*, dat in e
noordoostelijke strekking uit de *Ringsloot* van het *Staversche-
bedijkte meer*, naar het *Felait* loopt.

MUNNEKEDIJK, dijk in het *Westerkwartier*, prov. *Groning-
een zeer kleiachtige rijweg*, gem. $\frac{1}{2}$ u. Z. van *Aduard*. Hij
het geh. den *Horn* in eene oostelijke rigting naar *Leegker-
Hoogkerk*, waar hij zich aan de *Gaaike* dijk sluit, welke de
waarts oploopt, loopende van den *Horn* naar de *Nieuwebrug-
Aduarderdiep*.

MUNNEKENMOER, waterachtige heide in *Westerwolde*, p
nningen, gem. *Flagtwedde*, een uur ten zuiden van het klo
Apel, zijnde de zuidelijkste punt van de prov. *Groningen*.

MUNNEKENDIJK (DE), **MONNEKEDIJK** of **MUNNEKENDIJK**, ou
Westerwolde, prov. *Groningen*, gem. *Flagtwedde*, Z. W.
klooster *Ter-Apel*, in eene oostelijke strekking van de *Muss-
de Ruten-Aa* loopende.

MUNNEKEPOLDER, gedeelte van de *Munnekenravens-en-R-
pold.* in *Kennemerland*, prov. *Noord-Holland*, arr., kant
Alkmaar.

MUNNEKE-RAVENS EN-ROBONS BOSCH-POLDER, pold
nemerland, prov. *Noord-Holland*, arr., kant. en gem. *Alk-
lende N. en O. aan de gem. Bergen*, Z. en W. aan het
meer.

Deze pold. beslaat, volgens het kadaster, eene opper
67 bund. 37 v. r. 50 v. ell., en wordt door ééne molen op
mesloot, van het overtollige water ontlast.

(1) Eveneens zoeke men de woorden met **MUNNEKE** zamengesteld, welke hier
worden, op **MONNEKE**.

MUNNEKEVEEN, streek, voorn. veengrond in het *Oldambt*, prov. *Groningen*, beoosten en bewesten de *Ee*.

Deze nitgebreide streek veen werd, in het jaar 1695, door **ADRIAAN EERTS WILDERVANK**, ter vergraving aangekocht, en is ook vervolgens gegraven, terwijl de ondergrond door bemesting tot vruchtdragend werd gemaakt, hetwelk thans gedeeltelijk tot de gem. *Veendam* gedeeltelijk tot de gem. *Wildervank* behoort.

MUNNEKEVEEN-SLOOT, waterlozingskanaal in het *Oldambt*, prov. *Groningen*, tusschen *Westerlee* en *Winschoten*, ten Z. het *Winschotiediep*, makende de scheidslijn tusschen de gem. *Scheemda* en *Winschoten* uit.

MUNNEKEZIJL, in de wandeling **MUNTJEIJL** genaamd, d., prov. *Friesland*, kw. *Oostergoo*, griet. *Kollumerland-en-Nieuw-Kruisland*, r. en 8 u. O. van *Leeuwarden*, kant. en 4 u. O. van *Dockum*, gem. u. N. O. van *Burum*.

Het tot dit d. gerekend wordende *Oostersche-huis*, eene herberg en winkel, behoort tot de prov. *Groningen*, gem. en $\frac{2}{2}$ u. N. W. van *Grijpskerk*, kant. en $2\frac{1}{2}$ u. W. N. W. van *Zuidhorn*, arr. en $4\frac{1}{2}$ u. N. W. van *Groningen*.

Het is eene lange buurt, zonder straat, aan den provincialen zee-k. De inwoners vinden meest hun bestaan in den landbouw, waaraan hun de zavelachtige klei bijzonder dient.

De Herv., die er zijn, behooren tot de gem. van *Burum-en-Munnekezijl*, welke hier eene kerk heeft, zijnde een klein bijna vierkant gebouw, dat in het midden der zeventiende eeuw gesticht is, zonder sig aanzien, met eenen hangzolder, doch zonder toren of orgel, dat de kerkdienst door het blazen op eenen hoorn wordt aangezegd.

De *R. K.*, die er wonen, worden tot de stat. van *Dockum* gerekend. De kermissen vallen in: de eerste op den vierden Zondag na den *Mei*, en de tweede zestien weken later, in welken tusschentijd de vloonen van de boerenarbeiders het hoogste zijn, wordende met de *jaarmarkt* op- en met de *herfstmarkt* afgezet. Doch de *timmerlieden* en *metselaars* zetten in geheel het *Westerkwartier* de *daghuren* op *St. Joris* (25 April) op, en op *St. Jacob* (25 Junij) af, welke geente reeds in 1390 bij de handwerkslieden in gebruik was, zijnde de hoogste dagloonen toen zes *kromstaarten* of *krumsters*, ieder van 60 duiten en dus drie *stuivers*. De *jaarmarkten* te **MUNNEKEZIJL** waren nog in de vorige eeuw berucht, wegens de veelvuldige *vechtpartijen* tusschen de *Friezen* en *Groningerlanders*.

MUNNEKEZIJLSTER-BUITENZIJL, eene kleine spuisluis, in het *Westerkwartier*, prov. *Groningen*, op de grenzen van de prov. *Friesland*.

Deze sluis voert het water van de *Lauwer* en oostelijke streken van de *Ee* naar den zeeboezem de *Lauwerzee*.

Deze kleine sluis ligt 20 min. N. van *Munnekezijl*, in de *Munnekesterrijt*, gem. en 2 u. W. van *Oldehove*, en werd hier, van wege sterke opslijking der *buitenrijt*, in 1741, op last der *Staten* van *Friesland* gelegd en een kanaal noordwaarts door het *Ruigezaand* gegeven, waarop de noordwestelijk loopende *Oude-Lauwers*, de *grenscheid* tusschen de prov. *Friesland* en *Groningen* verzandde, zijnde nu nog door de daarop geplaatste steenen palen kenbaar, waarvan de westelijke lijn in het *Reidiep*, in de rigting van den *Vierhuistertol* loopt.

kreeg, hoofdzakelijk veroorzaakt door de moeilijkheid der kerkgang, scheidde de genoemde gebuchten zich, in 1666, af, en beriepen in 1667 eenen eigen Leeraar, zijnde geweest ABRAHAMUS HOVIUS. De dienst werd eerst waargenomen in eene hooischoor, staande op MUNNIKEY, doch ten zelfde jare werd, door de gezamenlijke gebuchten van Andijk, eene kerk gebouwd. Sedert dien tijd is MUNNIKEY kerkelijk en sedert 1812 burgerlijk met *Andijk* vereenigd geweest.

MUNNIKEZAND (HET), de zuidoostelijke slip van het *Breezand*, eene zandbank in de Zuiderzee, $1\frac{1}{2}$ u. W. van Stavoren.

MUNNIKHOF, MUNNIKENHOF of MONNIKHOF, geh. in de bar. van *Breda*, prov. *Noord-Brabant*, *Vierde* distr., arr., kant. en 1 u. N. van *Breda*, gem. en $\frac{1}{2}$ u. O. van *Terheyden*; met 10 h. en ongeveer 80 inw.

Het ontleent zijnen naam van het buitengoed het *Munnikhof*. Zie het volgende art. Ook lag vroeger in dit geh. het *Huis-Burgvliet*. Zie dat art.

MUNNIKHOF, buit. in de bar. van *Breda*, prov. *Noord-Brabant*, *Vierde* distr., arr., kant. en 1 u. N. van *Breda*, gem. en $\frac{1}{2}$ u. O. van *Terheyden*.

Dit buit., bestaande uit een huis met veel land en plantaadje, was vroeger een eigendom van de Geestelijken van de abdij van Tongerlo even als de in de nabijheid gelegen boerderij *Abtshoef*.

MUNNIKHOF beslaat thans eene oppervlakte van 17 bund. 80 v. r. 80 v. ell., en wordt in eigendom bezeten door den Heer J. J. BANTZINGEN, woonachtig te Sluipwijk. De vroeger daartoe behoord hebbende landen zijn in 1835 in partijen verkocht en worden dus door onderscheidene eigenaren bezeten.

MUNNIKHOF (KLEINE-), hofstede in de bar. van *Breda*, prov. *Noord-Brabant*, *Vierde* distr., kant. en 1 u. N. van *Breda*, gem. en $\frac{1}{2}$ u. O. van *Terheyden*, in het geh. *Munnikhof*.

MUNNIKHUIS, voorm. stins, prov. *Friesland*, *Lw. Westergoo*, griet. *Baarderadeel*, arr. en 2 u. N. W. van *Leeuwarden*, kant. en $1\frac{1}{2}$ u. N. van *Rauverd*, onder *Weidum*.

Op deze stins plaatsten de Monniken van Ludingakerk, na het opmaken van den dijk, hunne Konversen of Lekebroeders, om de landerijen tot bezaaijing en ossenweiding te bearbeiten, zijnde het maken van zuivel toen nog minder in gebruik geweest. Naar de gewoonte der kloosters plagten reizende lieden op deze stins vriendelijk ontvangen en onthaald te worden; in de nabijheid woonde destijds een voornaam Edelman, met name VIGLIUS HANGAWA, door wien met hulp der reeds gemelde Konversen de kerk te Weidum gesticht werd. De Konversen bleven echter niet lang in het bezit van deze stins, maar werden daaruit gejaagd en van hunne landen beroofd, door DEKAWA van Jellum, om dat zij zich ten zijnen nadeele in zekere geschillen gemengd hadden, welke hen, zijns oordeels, in het minste niet aangingen.

MUNNIKS-VAN-CLEEFFSGEREGT, heerl. in het *Nederkwartier* der prov. *Utrecht*, arr. *Utrecht*, kant. *Maarssen*, gem. *Gerverskop*. Zie *GERVERSKOP*.

MUNNOR, oud d. in *Oost-Indië*, op het *Sundasche* eil. *Java*, resid. *Cheribon*, ads. res. *Indramayoe*.

MUNSBACH of MINESBACH, geh. in het halj. van *Luxemburg*, landmeijerij en 3 min. O. van *Schultringen*, grooth. *Luxemburg*, arr. en $2\frac{1}{2}$ u. N. O. ten O. van *Luxemburg*, kant. en $1\frac{1}{2}$ u. Z. O. van *Betzdorf*, gem. en $\frac{1}{2}$ u. N. van *Schultringen*.

MUNSBACH (DE), beek in de heerl. *Feltz*, grooth. *Luxemburg*, die in de *Erenz* uitloopt.

MUNSTER, stad in de prov. van Overijssel, in de Oostersche provincie, op de rivier de IJssel.

MUNSTER, stad in de prov. van Overijssel, in de Oostersche provincie, op de rivier de IJssel.

MUNSTER, stad in de prov. van Overijssel, in de Oostersche provincie, op de rivier de IJssel.

De stad, die alle van agter van deze kant van twee zijden door water omsloten is.

Het 2. Regiment van Infanterie, 7 v. jaarmark, die den 2

MUNSTER, stad

Bij veel geslacht Leunberg, op de Oost-Pruisische grenzen bevindt. Graaf regente, schied d'oudst niemand niet verongt te openen. St. Nieuwstadt, 1. Kant V., afgebrak d'ingte bejegering. Marck des Kloos of. Sinds dien tijd vestigt gebleven; n verwond, dat zij werden. Bij de be leien, in 1795, i

De abtj Mevren sche Vanden, was Den 20 December

Fran van Bonavent

De abtj was zeer slonde een wijge heit. Munster,

MUNSTER, 10

epelen der abd

ij bestod uit

en Bunde v

Holtzem, waartoe deelen van de d. Holtzem, Mamer en Garnich behoorden; 2) de meijerij Reckingen, met het d. Reckingen (ten deele), het d. Peppingen (ten deele), het d. Sprinckingen (ten deele) en het geh. Roedgen (ten deele); 3) de meijerij Asselt-en-Rollingen, omvattende een deel van het geh. Asselt, het geh. Rollingen, een deel van het d. Waldbredimus, een deel van het d. Contern en deel van het geh. Roodt en den Krackelshoff; 4) de meijerij Rodenburg, waarin men het d. Rodenburg, benevens deelen van de d. Hostert en Beidweiler aantrof; 5) de meijerij Elweingen, met de d. Elweingen en Ganderen; 6) de meijerij Merll, allgeen uit een deel van het d. Merll bestaande; 7) de meijerij Rollingen, waartoe de tot Mustren behorende deelen van de d. Rollingen en Bofferdingen werden gebragt; 8) de meijerij Ham, welke uit een deel van het d. Ham bestond; en 9) de meijerij Erenzdorf, met een deel van het d. Bissen, den Hohenhof en den Fetzenhof.

Het grootste deel dezer plaatsen behoort thans tot het arr. *Luxemburg*, het d. Erenzdorf tot het arr. *Diekirch* en het d. Ganderen tot het Fransche departement der *Moëzel*.

Tijdens het bestuur van de Keizerin MARIA THERESIA was deze heerl. voor 5 flor. 15 sols. 1 den. aangeslagen in elke 1000 flor., die van het hert. werden ingevorderd.

MUNSTER, voorm. abdij in *Oppe-Gelder*, prov. *Limburg*, arr., kant. gem. en in de stad *Roermonde*.

In het jaar 1506 schonk REINALD, Graaf van *Gelre*, aan deze abdij de kerkgiften en tienden van *Altenkirchen* en *Neukirchen* twee aanzienlijke dorpen in het drostambt van *Gelre* gelegen.

MUNSTER, slotje in de *Meijerij van 's Hertogenbosch*, kw. *Maasland*, prov. *Noord-Brabant*, *Eerste distr.*, arr. en 3 u. N. O. van 's *Hertogenbosch*, kant. en gem. *Oss*.

Op dit slotje werden in het jaar 1748 de pracliminairen van den vrede geteekend, welke op den 18 October van dat jaar te *Aken* is gesloten.

Dit slotje, hetwelk met een net torentje prijkt, moet vroeger tot verdediging van het stadje *Oss* gediend hebben.

MUNSTER-GELEEN, gem., voorheen tot het hert. *Gulick* behoord hebbende, thans prov. *Limburg*, arr. *Maastricht*, kant. *Sittard*, (7 k. d., 6 m. k., 2 s. d.); palende N. aan de gem. *Sittard*, O. aan de Pruisische prov. *Rijnland*, Z. aan de gem. *Sweikhuizen*, W. aan *Geleen*.

Deze gem. bevat het d. *Munstergeleen*, benevens de geh. *Witteraken* en *Abshoven*. Zij beslaat, volgens het kadaster, eene oppervlakte van 445 bund., waaronder 428 bund. belastbaren grond. Men telt er 124 h., bewoond door 126 huisgez., uitmakende eene bevolking van 650 inw. die meest in den landbouw hun bestaan vinden.

De inw., die op 2 na allen R. K. zijn, maken eene par. uit, welke tot het vic. apost. van *Limburg*, dek. van *Sittard*, behoort en door eenen Pastoor bediend wordt. — De 2 Herv., die men er aantrest, worden tot de gem. van *Sittard* gerekend. — Men heeft in deze gem. ééne school.

Het d. *MUNSTER-GELEEN* ligt 4 u. N. N. O. van *Maastricht*, $\frac{1}{2}$ u. Z. van *Sittard*. — Men telt er in de kom van het d. 102 h. en 470 inw.

MUNSTERKERK, geh. in het *Land van-Altena*, prov. *Noord-Brabant*. Zie *DUSSEN-MUNSTERKERK*.

MUNSTERKERKSCHÉ-POLDER (DE), pold. in het *Land van-Altena*, prov. *Noord-Brabant*. Zie *DUSSEN-ZUIDVELD*.

Men heeft in deze gem. twee scholen, als: ééne te Muntendam en eene te Duurkenakker, welke te zamen door een getal van ruim 200 leerlingen bezocht worden.

Het d. MUNTENDAM, op de kaart van STARKENBURG OLD-MUNTENDAM geheeten, ligt $2\frac{1}{2}$ u. W. van Winschoten, 1 u. Z. van Zuidbroek, aan de Munte, waarin oudtijds te dezer plaatse een dam of eene schutsluis gelegd was, waarvan het dorp zijnen naam schijnt ontleend te hebben. Dit komt ons althans waarschijnlijker voor dan dat, zoo als sommigen willen, de naam oorspronkelijk MUNKENDAM zoude geweest zijn. Men telt er in de kom van het d., 281 h. en 1490 inw.

De kerk te MUNTENDAM is een evenredig langwerpig vierkant gebouw, van voren met eenen steil opgaanden gevel, waarin de hoofdingang, daarboven het jaargetal 1840 in groote vergulden Romeinsche talletters, iets hooger een blaauwe zerk. Aan de eene zijde is bovendien nog een ingang met een portaal buiten aan de kerk aangebragt. Zij is behoorlijk hoog en van licht voorzien, echter niet te groot voor de gemeente, en is grootendeels gebouwd uit koninklijke, provinciale, synodale en particuliere bijdragen, daar de finantieële krachten der gemeente gering zijn. De toren, die op het eind der kerk boven den voorgevel staat, is eerst van buiten open of koepelswijze, daarop een tamelijk lang spits, geheel met lood gedekt; hij heeft vroeger gestaan op het Burgerweeshuis (vroeger het Olde-Convent), te Groningen, even als de klok, die tevens van daar is gekocht en ten opschrift heeft:

ÿ. Maria vnic ghehete dat oled conue hef mi dū
gef. ano domini MCCCXXV.

Bovendien vindt men eenige ruwe beelden op de klok, waarvan de beteekenis moeijelijk te ontcijferen is.

MUNTENDAM (BOVEN), naam, welken men, vóór het jaar 1635 gaf aan het oord, waar thans de d. Veendam en Wildervank, in het *Wold-Oldambt*, prov. *Groningen*, gelegen zijn.

MUNTENDAM (OLT-), naam, onder welken het d. MUNTENDAM, in het *Wold-Oldambt*, prov. *Groningen*, op de kaart van STARKENBURG voorkomt. Zie MUNTENDAM.

MUNTENDAMMER AKKERS, streek in het *Wold-Oldambt*, prov. *Groningen*, arr. *Winschoten*, kant. *Zuidbroek*, gem. *Muntendam*.

MUNTJEHUIS (GROOT-EN-KLEIN), namen, welke men ook wel eens geeft aan de voorm. state GROOT-EN-KLEIN-MONNIKHUIS, prov. *Friesland*, kw. *Oostergoo*, griet. *West-Dongeradeel*. Zie MONNIKHUIS (GROOT-) en MONNIKHUIS (KLEIN).

MUNTOK of MINTAO, door de Engelsen Minto genoemd, st. in *Oost-Indië*, op het *Sundasche* eil. *Bangka*, nabij den oever, tegen over den mond van de *Palembangsche* riv. de *Soerang*, omtrent 1 u. gaans van *Tandjong-Kelieng*, aan eene kleine rivier, die uit den *Monopyn* ontspringt. Onmiddellijk achter de stad verheft zich de grond en vormt een platten heuvel, waarop het *Nederlandsche* fort en de woningen der meeste ambtenaren en *Officiereu* gebouwd zijn. Dit etablissement op den berg, is sedert eenige jaren in een der fraaiste plaatsen van geheel *Indië* hervormd. De *Gouvernementspakhuisen* en het bureau van den *Havenmeester* zijn aan het strand, bij de benedenstad, welke laatste door de *Chinezen*, *Maleijers* en *Inlanders* bewoond wordt. De afwisselende heuvelachtige grond, maakt dit gedeelte van het eiland *romanesk* bekoorlijk.

De bevolking van *Mexrok*, buiten de *Europeanen*, bedraagt ongeveer 2000 zielen.

Deze rivier wordt veel bevaren door groote schepen, die van hier door de Wytringa in het Sneekmeer komen.

MUSELLA, lat. naam van de rivier de MORSEL, in het grooth. Luxemburg. Zie MOESEL (DE).

MUSKESHOE, plaats in de *Over-Betuwe*, prov. *Gelderland*, distr., arr. en 2 u. N. N. W. van *Nijmegen*, kant. en 1 u. N. W. van *Elst*, gem. en $\frac{1}{2}$ u. N. van *Valburg*, in de heerl. en niet ver van *Homoet*.— Men wil dat hier eenmaal een sterk kasteel zoude gestaan hebben.

MUSKIETENEILAND of MUGGENEILAND, eil. in *Oost-Indië*, landv. *Ambon*, in den *Archipel van St. Lazarus*, N. W. van *Manipa*.

MUSKIETENKREEK (DE), riv. in *Nederlands-Guiana*, kol. *Suriname*. Zie WAJAMPA (DE).

MUSSARAM, d. in *Oost-Indië*, op het *Sundasehe* eil. *Java*, resid. *Baglen*, op eenen berg gelegen.

In December 1829 hadden zich de muitelingen, onder den Alibassa MERTO-NEGONO, een pad naar dezen berg g. baand, en daar, van glaggen en pisangbladen, hutten gebouwd. Den 17 dier maand verliet de Majoor BUSCHKENS, Kommandant der achtste mobiele kolonne, *Bleber*, om hem aldaar aan te tasten. Uiterst moeilijk was het beklimmen van den berg, en juist brak de 'morgenschemering aan, toen de Nederlanders, bijna den top bereikt hebbende, ontdekt werden; van vijf man, die voor den Majoor uit marcheerden, werden dadelijk twee gewond, alsmede het hoofd van Redjang, een jongeling van vijftien jaren, die nimmer des Majors zijde verliet. Het oogenblik was haghelijk, maar de flankeurs die den top beklommen hadden, tot tien man aangegrosid, volgden nu met geveld bajonnet hunnen Kommandant en Tweede Luitenant MOLTZEN, welke beweging de verzameling van den vijand voorkwam en hem in alle rigtingen in de wildernis deed vlugten; vijf dooden bleven op de plaats, maar overal waren sporen, dat meerdere gewonden door de alang alang gegaan waren. Intusschen kwamen meer manschappen boven, waarop de Majoor BUSCHKENS een peloton Tagalezen als tirailleurs zond, om de vlugtenden verder uit een te drijven, die dan ook nog gewis onderscheidene dooden en gewonden hebben bekomen.

De Nederlanders hadden een rood zijden vaandel, drie geweren, een twintigtal lansen, twaalf-gezadeld paarden en eene menigte van sabels en krissen, benevens eene pijjong, huit gemaakt.

MUSSCHENBROEK, voorm. oud adell. h. in de *Over-Betuwe*, prov. *Gelderland*. Zie MOSSCHENBURG.

MUSCHENNEST, boerderij in *Hunzingo*, prov. *Groningen*, arr. en 5 u. W. ten Z. van *Appingedam*, kant. en $1\frac{1}{2}$ u. W. Z. W. van *Onderdendam*, gem. en $\frac{1}{2}$ u. ten Z. van *Winsum* en $\frac{1}{2}$ u. ten Z. van *Bellingeweer*, ten O. van de straat van *Winsum* naar *Groningen*.

MUSCHENWAARDSCHE-POLDER (DE), onbehuide pold. in het *Land-van-Heusden*, prov. *Noord-Brabant*, *Tweede* distr., arr. 's *Hertogenbosch*, kant. *Heusden*, gem. *Hedikhuizen*; palende N. aan den *Hoogen-polder* onder *Bokhoven*, O. aan den *Bokhovenschen-dijk*, Z. aan de *Wurp* en *Garstlanden*, W. aan de *Geldersche waarden*.

Deze pold., welke vóór het jaar 1798 bedijkt is, beslaat, volgens het kadaster, eene oppervlakte van 47 bund. 57 v. r. 40 v. ell. alles hooiland; heeft drie steenen sluisjes, wijd 6 palm. 5 duim., 5 palm. 7 duim. en 6 palm., respectievelijk voorzien met eene valdeur en schuif, de tweede en laatste met eene schuif, wordende van het overtollige

MYSOLA, **MYCOLA**, of **MISOAL** ook wel **MISOAL** genoemd, eil., in *Oost-Indië*, in den *Moluksche-Archipel*, resid. *Ternate*, 15 uur O. van *Ceram*, ongeveer 2° N. Br., aan de kust; met Mohammedaansche Maleijers bevolkt, binnenwaarts met Papoes. Men vindt er gedurende een deel van het jaar vele paradijsvogels en voorts zwarte papegaaijen, maar buiten dien niet veel bijzonders.

MYTSTER of **MYTSTED**, duin op de *Over-Feluse*, prov. *Gelderland*, $\frac{1}{2}$ u. Z. van *Nunspeet*, in de heide.

In dit duin is eene holte, omtrent 8 à 10 voet beneden het gewone maaiveld, welke de gedaante heeft van eene halve maan, en in wier midden, evenwel op eene rechte lijn, drie cirkelvormige zitplaatsen gevonden worden, van 5 Nederlandsche ellen diameter, op eenen onderlingen afstand van 8 Nederlandsche ellen. Dit vlak is omsoomd met eenen wal, ter gemiddelde hoogte van 12 ellen boven het maaiveld, op welks kruin, aan de west en noordszijde, op omtrent 4 ellen onderlingen afstand van elkander, 17 nog zichtbare ronde gaten, in verband op twee reijen gevonden worden, even als of er vroeger groote boomstammen waren uitgedolven. Aan de zuidzijde van gemelde halve maan en wel onmiddellijk aan de helling van den buitenkant, vindt men eene moerassige, bijna ronde watervlakte. Hierbij is opmerkelijk, dat de waterspiegel wel omtrent 10 voeten hooger gelegen is, dan het binnenvlak, waar men de ronde zitplaatsen ziet; het geheele jaar door, op die zelfde hoogte blijft, en zich nimmer water, hetsij uit gemelden plas, hetsij regen- of sneeuwwater, in de halve maan blijft onthouden, maar deze bij alle jaargetijden droog blijft, om welke redenen dan ook de eimekers (of beijenhouders) van deze plaats gebruik maken, om jaarlijks, wanner de heidebloemen bloeijen, hunne bijenstallen derwaarts over te brengen.





BIJVOEGSELS EN VERBETERINGEN

OP HET

ZEVENDE DEEL.

Bl. 5, het art. LAANSEHUISEN *bij te voegen:*

Hoewel deze b. nog op de kaart van BECKERING voorkomt, is zij niet meer in de gemeente Haren bekend.

Bl. 5, reg. 26 en 27, staat: CORNELIS RAPPART VAN LELYVELD, lees: CORNELIS RIPPERT VAN LELYVELD,

Bl. 5, reg. 20 van onderen, staat: J. P. A. DIERBEN, lees: J. P. A. DIERBEN,

Bl. 8. De LAANDERROOGE, ligt 10 min. N. W. en Z. van Laren.
" " LAAREIND, ligt 50 min. O. van Rhenen, en beslaat eene oppervlakte van omstreeks 200 bunders.

Bl. 16, reg 6 van onderen, staat: Bruimadensche polder, lees: Tuimaadsche polder,

Bl. 20, het art. LAKENBURG aldus te veranderen:

LAKENBURG, bij de landlieden veelal LAKENOND geheeten, voorm. l. h. in het *Land-tusschen-Maas-en-Waal*, distr., arr. en 6 u. W. v. Z. van Nijmegen, kant. en 2 u. W. Z. W. van Druten, gem. *Amel.*

Het was een ouderwetsch gebouw, dat rondom in zijne grachten lag met eene beplanting omgeven was. Ter plaatse, waar het gestaan heeft, ziet men thans een kasteeltje van lateren tijd; terwijl een afzonderlijk staande toren van oudere dagteekening schijnt te zijn. De daare behoord hebbende gronden, beslaande eene oppervlakte van 100 bund. v. r., worden thans in eigendom bezeten door den Heer J. C. BAN VAN DELEN, woonachtig op het goed zelf.

Bl. 24, achter het art. LAMBERTSCHAGEN-DE-WEERE-EN-ZIJECARSPÉL in te vullen:

Deze stat. heeft eene kerk in de Weere, zijnde een in 1816 nieuw geëcht gebouw, dat de drie te LAMBERTSCHAGEN, in de Weere en te ZIJECARSPÉL bestaande schuurkerken, heeft vervangen.

Bl. 30, reg. 22, staat: Nieuwe-haven-polder, lees: Nieuwenhovelpolder.

Bl. 55, reg. 18 staat: arr. en kant Dordrecht, lees: arr. Dordrecht, kant. 's Gravendeel,

Bl. 55, het art. LANDS-BEKADÉ-GORZEN ('S), aldus te lezen: LANDS-BEKADÉ-GORZEN ('S), onbebuisde pold. in den Hoekschevaard, prov. Zuid-Holland, arr. Dordrecht, kant. Oud-Beijerland, m. Goudswaard; palende N. aan den Leenheeren-polder, O. aan den Eendracht-polder, den Eendracht-polder en de Vlas-Tiend-orzen, Z. aan het Vuile-Gat, W. aan het Haringvliet.

Deze pold. beslaat, volgens het kadaster, eene oppervlakte van 39 bund. 14 v. r., als 1 bund. 54 v. r. 70 v. ell. watering; 10 bund. 5 v. r. 50 v. ell. dijk en dijkputten; 6 bund. 94 v. r. 50 v. ell. kade; 5 bund. 55 v. r. 60 v. ell. slikken en 124 bund. 96 v. r. 90 v. ell.

weiland, en wordt door eene kleine sluis op het Haringvliet van het overtollige water ontlast. Deze polder is een particulier eigendom, waarin de Heer P. BLUSSÉ VAN ZUIDLAND drie vierde deelen bezit.

Bl. 58, *het art.* LANDWIJK *aldus te lezen:*

LANDWIJK, buit. in Zalland, prov. Overijssel, arr. kant. en 20 min. O. van Zwolle, gem. Zwollerkeraspel, aan den straatweg van die stad naar Raalte. — Dit buit., gelegen bij de Wipstrik, werd des zomers door, onzen beroemden, JACOBUS KANTELAAR, in de laatste jaren van zijn leven bewoond, gelijk hij ook, daarom begraven is op het Bergklooster-kerkhof (*Zie AGESBERG*). De plaats grensde aan het vermaarde Boschwijk van zijnen vriend Mr. RIJNVIS FEITH. Het beslaat, met de daartoe behoorende gronden, eene oppervlakte van ongeveer 25 bund., en wordt thans in eigendom bezeten en bewoond door den Heer J. ZIERUIZEN Jr.

Bl. 59, *achter reg.* 28, *in te voegen:*

Men telt te NEDER-LANGBROEK 103 meest verstrooid liggende h. en ongeveer 840 inw.

Bl. 59, *reg.* 29—54, *staat:* De Herv., die — in 1595. *lees:* De Herv., die te NEDER-LANGBROEK 680 in getal zijn, onder welke 280 Ledematen, maken eene gem. uit, welke tot de klass. en ring van *Wijk-bij-Duurstede* behoort. De eerste, die in deze gem. het leeraarambt heeft waargenomen, is geweest ANTONIUS VAN BEHREL, ook voorkomende onder den naam van JOHANNES ANTONII VAN BEHREL. Hij was hier R. K. Pastoor en is met de gem. tot de Hervormden overgegaan, waarna hij tot Predikant werd aangesteld, onzeker wanneer, maar hij is in 1640 te NEDER-LANGBROEK overleden.

Bl. 59, *reg.* 6 *van onderen tot den ondersten regel, staat:* De R. K. — *Walenburg. lees:*

De R. K., die hier 160 in getal zijn, behooren tot de stat. van *Cothen*. — De dorpschool wordt door een gemiddeld getal van 100 leerlingen bezocht. — Onder dit d. liggen de heerenhuizen *Weerdestein*, *Hinderstein*, *Groenenstein*, *Sandenbergh*, *Walenburg* en *Lunenburg*. — De kermis te NEDER-LANGBROEK valt in den laatsten Dingsdag in de maand Augustus.

Bl. 40, *achter reg.* 5, *in te voegen:*

OVER-LANGBROEK ligt 1 u. O. van Neder-Langbroek. Men telt er 40 h. en 270 inw., onder welke 250 Herv. en 40 R. K.

Bl. 40, *bij het art.* OVER-EN-NEDER-LANGBROEK *in te voegen:*

De gem. OVER-EN-NEDER-LANGBROEK beslaat, volgens het kadaster, eene oppervlakte van 1791 bund. 15 v. r. 51 v. ell., waaronder 1785 bund. 62 v. r. 14 v. ell., belastbaar land.

Het wapen dezer gem. is dat van de St. Maartenskerk te Utrecht.

Bl. 40, *reg.* 57, *staat:* 800 *lees:* 900

“ “ “ 59, “ 300 “ 200

“ “ “ 41, “ *Werkhoven-en-Cothen. lees:* *Cothen.*

“ “ *het art.* LANGBROEKER-WETERING *aldus te veranderen:*

LANGBROEKER-WETERING, water, dat grootdeels uit het hooger liggende land, onder *Leersum*, *Darthuisen* en *Doorn*, langs drie nitwatingen afvloeit, maar ook bij Neder-Langbroek uit den *Rijn*, en bij *Wijk-bij-Duurstede* uit de *Cothen* ontstaat, voorbij *Hardenbroek*, *Sterkenburg* en *Rijsenburg*, in eene westelijke rigting, naar den *Rijn* of *Ouden-Rijn* loopt, met welke zij zich, na eenen loop van meer dan twee uren, bij *Odijk*, twee kleine uren gaans, zuidoostwaarts van de stad Utrecht gelegen, vereenigt.

BIJVOEGSELS EN VERBETERINGEN

OP HET

ZEVENDE DEEL.

Bl. 5, het art. LAANSEHUISEN bij te voegen:

Hoewel deze b. nog op de kaart van BECKERING voorkomt, is zij niet meer in de gemeente Haren bekend.

Bl. 5, reg. 26 en 27, staat: CORNELIS RAPPART VAN LELYVELD, lees: CORNELIS RIPPERT VAN LELYVELD,

Bl. 5, reg. 20 van onderen, staat: J. P. A. DIERMEN, lees: J. P. A. VAN DIERMEN,

Bl. 8. De LAANDERHOOGTE, ligt 10 min. N. W. en Z. van Laren.

» » LAAREIND, ligt 30 min. O. van Rhenen, en beslaat eene oppervlakte van omstreeks 200 bunders.

Bl. 16, reg 6 van onderen, staat: Bruimadensche polder, lees: Bruimaadsche polder,

Bl. 20, het art. LAKENBURG aldus te veranderen:

LAKENBURG, bij de landlieden veelal LAKEMOND geheeten, voorn. adell. h. in het Land-tusschen-Maas-en-Waal, distr., arr. en 6 u. W. ten Z. van Nijmegen, kant. en 2 u. W. Z. W. van Druten, gem. Wamel.

Het was een ouderwetsch gebouw, dat rondom in zijne grachten lag en met eene beplanting omgeven was. Ter plaatse, waar het gestaan heeft, ziet men thans een kasteeltje van lateren tijd; terwijl een afzonderlijk staande toren van oudere dagteekening schijnt te zijn. De daartoe behoord hebbende gronden, beslaande eene oppervlakte van 100 bund. 50 v. r., worden thans in eigendom bezeten door den Heer J. C. Baron VAN DELEN, woonachtig op het goed zelf.

Bl. 24, achter het art. LAMBERTSCHAGEN-DE-WEERE-EN-ZIJ-BECARSPÉL in te vullen:

Deze stat. heeft eene kerk in de Weere, zijnde een in 1816 nieuw gesticht gebouw, dat de drie te LAMBERTSCHAGEN, in de Weere en te Zijbecarspel bestaan hebbende schuurkerken, heeft vervangen.

Bl. 50, reg. 22, staat: Nieuwe-haven-polder, lees: Nieuwenhovepolder.

Bl. 55, reg. 18 staat: arr. en kant Dordrecht, lees: arr. Dordrecht, kant. 's Gravendeel,

Bl. 55, het art. LANDS-BEKADE-GORZEN ('S), aldus te lezen: LANDS-BEKADE-GORZEN ('S), onbeboude pold. in den Harkische-waard, prov. Zuid-Holland, arr. Dordrecht, kant. Oud-Beijerland, gem. Goudswaard; palende N. aan den Leenhoeven-polder, O. aan den Oude-Korondijksche-polder, den Eendracht-polder en de Vlas-Tiend-Gorzen, Z. aan het Vindstoot, W. aan het Haringvliet.

Deze pold. bestaat, volgens het kadaster, van oppervlakte van 169 bund. 14 v. r., als 1 bund. 54 v. r. 50 v. ell. watering; 10 bund. 20 v. r. 80 v. ell. dijk en dijkworpen; 6 bund. 04 v. r. 80 v. ell. kade; 25 bund. 83 v. r. 60 v. ell. stakken en 124 bund. 06 v. r. 80 v. ell.

Bl. 111, reg. 16 van *onderen*, staat: De Herv. — Ledematen; lees: De Herv., die hier 420 in getal zijn, onder welke ruim 50 Ledematen.

Bl. 111, reg. 10 van *onderen*, staat: een opschrift aan de zuiderdeur lees: een opschrift, dat vroeger aan de zuiderdeur stond,

Bl. 112, reg. 4—9, aldus te veranderen:

De Doopsgez., die te LEERMENS 9 in getal zijn, onder welke 4 Ledematen, behooren tot de gem. *Leermens-en-Loppersum*, welke onder dit d., in de b. Ter-Horn eene kerk heeft, zonder toren of orgel.

De R. K., van welke men er 6 aantreft, worden tot de stat. van *Appingedam* gerekend.

De dorpschool wordt gemiddeld door een getal van 40 leerlingen bezocht.

Bl. 112, reg. 15, staat: welke 80 zielen telt, lees: welke ongeveer 150 zielen, onder welke 60 Ledematen, telt,

Bl. 112, reg. 15 van *onderen*, staat: te Engeland. lees: in Engeland.

» 113, reg. 17, van *onderen* staat: is, lees: was,

» 114, bij het art. LEETS- (POLDER-OVER-DE) bij te voegen:

De POLDER-OVER-DE-LEETS, grenst N. aan het Poldertje benoorden de Miederlaan, O. aan het Poldertje bezuiden de Miederlaan, Z. aan de gem. Barsingerhorn-Kolhorn-en-Haringhuizen, W. aan het Poldertje-voor-Groote-wal.

Deze pold. beslaat, volgens het kadaster, eene oppervlakte van 51 bund. 57 v. r. 30 v. ell., alles schotbaar land. Er staat daarin slechts één h., zijnde de boerderij de Miede.

Bl. 115, reg. 24 staat: Willaart, lees: Wilaard,

» » achter den *ondersten* regel, bij te voegen: onder de 23,400 inw., te LEEUWARDEN, zijn 770 militairen.

Bl. 116, reg. 20—28 staat: De voornaamste — 7 korenmolens. lees: De voornaamste der thans hier nog bestaande fabrieken en trafijken zijn: 2 bierbrouwerijen, 8 branderijen, 1 steenbakkerij, 5 pottebakkerijen, 2 kalkbranderijen, 4 leerlooierijen, 2 lijnziederijen, 4 velleblooterijen, 1 leermolen en zeemtouwerij, 8 scheepstimmerwerven, 8 lijnbanen, 1 zoutkeet, 5 zeepziederijen, 5 cichoreifabrieken, 1 verwimolen, 2 friesch-groenfabrieken, 1 linnenverwerij of klanderij, 9 tabaksfabrieken en kerkerijen, 5 houtzaag-, 8 olie-, 5 cement-, 5 pel- en 6 korenmolens.

Bl. 116, reg. 54, staat: 1605 lees: 1605

» » » 40, » en hier overleed; lees: en hier in 1626 overleed;

Bl. 116, achter reg. 3 van *onderen*, bij te voegen: Onder de te LEEUWARDEN gestaan hebbende Predikanten verdient nog melding MARTINUS RUMMERIK, een der oprigters van het *Genootschap ter verdediging der voornaamste waarheden van de Christelijke godsdienst, inzonderheid tegen derzelver hedendaagsche bestrijders*, die er van 1774 tot 1777 stond.

Er bestaat sedert een paar jaren te LEEUWARDEN ook eene erkende Afgescheidene gemeente.

Bl. 117, reg. 15 van *onderen*, staat: maakvol, lees: smaakvol

» » » 10 » » » bij te voegen: Onder de R. K.

te LEEUWARDEN telt men 2400 Communikanten.

Bl. 119, *onderste* reg. — bl. 120, reg. 5, staat: De Waterpoorten — ten Westen. lees: De Waterpoorten zijn: de Hoekster-Waterpoort ten Noorden; de Tuinster-Waterpoort ten Oosten;

Bl. 154, *het art. LEEUWEN aldus te lezen:*

LEEUWEN of LEWEN, d. in het *Land-tusschen-Maas-en-Waal*, prov. Gelderland, distr., arr. en 5 u. W. van *Nijmegen*, kant. en 1 u. W. van *Druuten*, gem. en 1 u. O. ten Z. van *Wamel*, aan *Waal*.

Het is een lang d., waar men ongeveer 1900 zielen telt, die meest bestaan vinden in de tabaksplanterij, in den landbouw en veel aankweeken.

De Herv., die enz.

Voorts op het art. in te vullen:

De Herv. kerk heeft een achtkanten toren, maar geen orgel. —

R. K. kerk is een nieuw geboaw, in 1836 gesticht, met eenen klokken en een orgel. — De dorpschool wordt gemiddeld door een getal van 100 à 120 leerlingen bezocht.

De kermis valt in den tweeden Zondag in Julij en den eersten Zondag in October.

Bl. 155. *Het art. LEEUWEN (HUIS-TE-), aldus te veranderen:*

LEEUWEN (HET HUIS-TE-), ook wel enkel LEEUWEN genoemd, voorm. slot in het *Land-tusschen-Maas-en-Waal*, prov. Gelderland, distr., arr. en 5 u. W. van *Nijmegen*, kant. en 1 u. W. van *Druuten*, gem. en 1½ u. O. ten Z. van *Wamel*, 20 min. O. van het d. *Leeuwen*, door eene korte laan van den dijk afgescheiden.

Dit kast. is gesticht in het jaar 1555 door den Ridder WILLEM VAN DRUTEN, Heer van *Leeuwen*. Het was een groot en stevig gebouw, rondom in eene diepe watergracht gelegen en voor een groot gedeelte van eene voortreffelijke bouworde. De voorhof was met twee vleugels betimmerd, van welke de eene tot eene kerk bekwaam gemaakt was; de andere bevat de stallingen en wagenhuizen. Voorts was het slot van ruime plantaadjen, bloem- en moestuinen omringd. Het is in het jaar 1817 gesloopt, uitgenomen de voorpoort, welke door den tegenwoordigen eigenaar bewoond wordt. Thans worden de daartoe behoord hebbende gronden, beslaande eene oppervlakte van 10 bund. 20 v. r., in eigendom bezeten door den Heer GRADUS KRIJNEN.

Het HUIS-TE-LEEUWEN, op den berg, enz.

Bl. 156, *achter het art. LEEUWENBERGH, in te voegen:*

Dit voorm. adell. huis wordt thans in eigendom bezeten door Mevr. de Wed. HERMINGHUIZEN.

Bl. 156, *het art. LEEUWENBURG, aldus te veranderen:*

LEEUWENBURG, buit. in het *Overkwartier* der prov. *Utrecht*, arr. en 4½ u. Z. ten W. van *Amersfoort*, kant. en 1½ u. N. W. van *Wijk-bij-Duurstede*, onder *Hardenbroek*, gem. *Sterkenburg*, 20 min. W. van *Neder-Langbroek*.

Dit buit. beslaat, met de riddermatigheid *Molenstein*, eene oppervlakte van 104 bund. 10 v. r. 50 v. ell., en wordt thans in eigendom bezeten door den Heer JAN ANTONIE GODIN VAN WESTREENEN, woonachtig te *Sterkenburg*.

Bl. 157, reg. 7 en 8, *staat:* Zij wordt — veel verbeterd. *lees:* De tegenwoordige *Blaauwbrug* in 1859 en 1840 herbouwd en naar Nederlands tegenwoordige Kroonprinses, thans ook de *Sophiabrug* genoemd, is 86 ell. lang en zoo breed, dat twee diligences elkander kunnen voorbijrijden, zonder de voetgangers te hinderen.

Bl. 159, *achter het art. LEEUWENPAAL in te voegen:*

Het is eene der palen, welke in 1719 zijn geplaatst; om de verschillen over de uitgestrektheid der *Gooijer* en *Eemlandsche dajpen* uit den weg te ruimen.

H. 126, achter het art. **LEEUWERDRE** is te voegen: *Daar is het een afschrift van den Landjager W. G. P. van Bommel, die het ook bezit.*

H. 127, reg. 11, staat: *den Sparweg lees: den Doolweg*
 „ 127, „ „ van anderen, staat: *Leijpgraven lees: Leijpgraven*

H. 128, „ 12, staat: *gen. en 1 v. R. van Sittard, van de weg naar Breda. lees: gen. en 1 v. R. E. W. van Sittard, van den straatweg van Breda naar Sittard; met 27 v. en 28 v.*

H. 128, reg. 13, staat: *en 1 v. lees: art. en 1 v.*
 „ 128, „ 13 en 14 van anderen, staat: *gen. Gode-Fredryk en Zepherus; lees: gedeeltelijk gen. Gode-Fredryk en Zepherus, gedeeltelijk gen. Frans-Fredryk.*

H. 128, reg. 15 en 16 van anderen, staat: *Deze p. 12. — achter het art. — lees: Deze p. 12. bevest, volgens het bevel, van openbare van 22 bund. 91 v. r. 26 v. r., als: onder Gode-Fredryk en Zepherus, 20 bund. 49 v. r. en onder Frans-Fredryk, 14 bund. 26 v. r. 26 v. r.*

H. 129, reg. 16 van anderen, staat: *lezen lees: lezen*
 „ 129, bij het art. **LEENEN-BENNENDIENS (16)**, bij te voegen: *Het district van den Leenan-Bennendians is groot 11,125 bund. volgens beschikking der Hooge Regering van 1845.*

H. 129, bij het art. **LEENEN-BENNENDIENS (16)**, bij te voegen: *Het district van den Leenan-Bennendians is groot, volgens beschikking van de Hooge Regering van 1845, 11,475 bund.*

H. 129, reg. 3, staat: *1000 lees: 2000*

„ 129, achter het art. **LEENEN** is te voegen: *De kerk is aan den H. Anthonis toegewijd.*

H. 129 bij het art. **LEENEN** is te voegen: *Het d. Leenan is 129 bund.*

H. 129, reg. 25 en 26, staat: **Langweer-en-Ter-Oele, lees: Langweer-Dijken-Ter-Oele-en-Bornawang,**

H. 129, reg. 25, staat: **Oosterhaule-Olderwer-en-Nijega, lees: Oosterhaule-Olderwer-en-Olderwater-Nijega.**

H. 129, achter reg. 14 van anderen, is te vullen: *De Israëliëten, van welke men aan te Leenan 90 telt, hebben eene bijkerk, welke uit te verspreiden van Goudwijk behoort.*

H. 129, staat: *kw. Zeeuwoudes, lees: kw. Zeeuwoudes, arr. Sneek. kant. de Lemmer,*

H. 129 achter het art. **LESSINGEN** is te voegen:

Hier zit in de par. LESSINGEN 200 Communikanten. De kerk is aan ten H. Petrus toegewijd.

H. 129 op het art. **LENT** bij te voegen:

Onder te te Leve gestaan hebbende Predikanten verdient melding de Nieuw-Duitsche Dochter RAZENA PIETRA VAN DE KASTEL, die er van 29 Mei 1791 tot 17 October 1795 gestaan heeft.

H. 129, reg. 29 staat: *46 bund. 48 v. r. lees: 46 bund. 48 v. r. schriftuur land,*

H. 129, reg. 37, staat: *noordoosthoek lees: zuidoosthoek*

„ 129, achter reg. 6, bij te voegen: *De R. K. kerk te LITST is aan de H. Catharina toegewijd.*

H. 129, achter reg. 20 van anderen, bij te voegen: *De tegenwoordige R. K. kerk te LITST is in 1797 gesticht en in 1841 vernieuwd.*

H. 129, reg. 20 van anderen, staat: *bulle lees: brieven*

Bl. 227, reg. 8, staat: *St. Jans- lees: St. Joris-*
 » 228. Onder de Predikanten te Leyden, die afzonderlijk melding verdienen, mag ook genoemd worden: ADRIANUS VAN ASSENDELT een der oprigters van het *Genootschap tot de verdediging der voornaamste waarheden van de Christelijke Godsdienst, tegen derzelve hedendaagsche bestrijders.*

Bl. 254, achter reg. 10 van onderen, bij te voegen:

Het grootste gedeelte van het archief der Nederlandsche Waalsche kerken wordt in de Gasthuiskerk te LEYDEN bewaard.

Bl. 240, reg. 21, staat: De Roomsche-Katholieke kerk van den H. PANCRATIUS, lees: De Roomsche-Katholieke kerk van de H. MARIA en den H. PANCRATIUS,

Bl. 252, reg. 12 en 11 van onderen, moeten de woorden, eigenlijk kabinet van Archaeologie, wegvallen.

Bl. 237, reg. 5, staat: De Maatschappij van Toonkunst lees: De Maatschappij voor Toonkunst

Bl. 257, reg. 8 staat: voor arme en minvermogene weeshuizen enz. lees: voor armen en minvermogenenden, weeshuizen enz.

Bl. 260, reg. 25 staat: 1807; lees: 1857;

» 265. Onder de Schilders, die te LEYDEN geboren zijn, bij te voegen: IZAÏK PALING, uit het laatst der zestiende eeuw.

Bl. 279, reg. 28, staat; HUET en STOLLÉ lees: HUET, STOLLÉ, NIEUWENHUIS en LEEMANS

Bl. 283, reg. 27, staat: uitkeemsche lees: uitheemsche

» 296, » 15—10 van onderen staat: Deze heerl. bevat — landbouw. lees:

De heerl. LICHTENBERG bevat de buurs. van dien naam, benevens eenige verstrooid liggende h., waaronder het adellijke huis Lichtenberg, beslaat, volgens het kadaster, eene oppervlakte van 190 bund. 1 v. r. 20 v. ell., alles belastbaar land, en telt 22 h., bewoond door 25 huisgez., uitmakende eene bevolking van ruim 110 inw., onder welke 70 R. K., en 40 Herv.

Deze heerl. wordt thans in eigendom bezeten door Mevrouw de douanière Baronesse van SCHUYLENBURCH VAN BOMMENEDE. — De kermis valt in den 25 Junij.

Bl. 296, reg. 9 en 5 van onderen, staat: *Ter-Borg*, lees: *Silbolde*.

» 297. *Het art. LICHTENVOORDE aldus te veranderen:*

LICHTENVOORDE, gem. in het graafs. Zutphen, distr. en arr. Zutphen, kant. Groenlo (4 k. d., 12 m. k., 4 s. d.); palende N. aan de gem. Eibergen en Groenlo, N. O. aan de Slink, die haar van Borsculo scheidt, O. en Z. O. aan Aalten, Z. W. aan Wisch, W. aan Zelhem en Ruurlo.

Deze gem. bevat het stedeke Lichtenvoorde en den Bosch, de buurs. Vragender, Lieveide, Zieuwent, benevens het adell. h. Hervelt en Tongerlo.

Zij beslaat, volgens het kadaster, eene oppervlakte van 42,567 bund. 6 v. ell., waaronder 31,594 bund. 6 v. ell. belastbaar land; telt 536 h., bewoond door 627 huisgez., uitmakende eene bevolking van ruim 5750 inw., die meest hun bestaan vinden in den landbouw, terwijl er ook alleruitmuntendst vlas wordt verbouwd, waaruit men dikwerf zulke fijne garens spint, dat de zeven, acht, ja, somtijds negen stukken slechts de zwaarte van 5 Ned. oncen hebben. Ook drijft men handel in spek en boter, en heeft er 2 leerlooijerijen, 2 olie- en 3 korenmolens.

Bl. 529, reg. 3, staat: meer dan 250 bunders. lees: ongeveer 200 bunders.

Bl. 529, reg. 9 — 16, staat: In 1810 — afgebrand geworden. lees: In 1810 heeft de overledene Koninklijke Nederlandsche Staatsraad, de Baron JOSEPH HEINRICH MICHIELS VAN KESSENICH, het kasteel Limbricht, met alle zijne onderhoorigheden, van den Heer MAXIMILIAAN BENTINCK gekocht, zoodat het nu aan den Heer Baron FRANS BERNARD HUIBERT MICHIELS VAN KESSENICH, zoon van den overledenen Staatsraad voornoemd, is gekomen.

Het kasteel LIMBRECHT is in 1568 door de Spanjaarden uitgeplunderd en ten deele afgebrand geworden.

De plaats waar het oude kasteel gestaan heeft, is thans nog zichtbaar. Het tegenwoordige is naar den bouwtrant der zestiende eeuw opgetrokken. Dit gebouw diende de Geestelijke zusters uit het voormalige Nonnenklooster van Sittard twee volle jaren tot schuil- en verblijfplaats; toen de Maarschalk van TUNENNE, Sittard en de omliggende plaatsen had in bezit genomen. Het groot hospitaal van het in 1812 en 1815 terugtrekkende Fransche leger werd op dit kasteel geplaatst, welks grijze muren alzoo de getuigen werden van menige zucht en zieltooging, van eene al te vroeg wegwijnende en afgeknotte jeugd, waar van het gebeente met eerbied in den schoot der gemeente LIMBRICHT bewaard wordt.

Bl. 535, *Het art. LIMBURG*, apost. vic. gen. aldus te veranderen: LIMBURG, apost. vic., zijnde het vierde R. K. kerkdistrikt.

Het Hertogdom LIMBURG, welks grondgebied tot in den jare 1840 kerkelijk onderhoorig is geweest aan het bisdom van Luik, met uitzondering van 7 parochiën, welke behoorden tot het toenmalige vicariaat van Grave, is bij de Pausselijke Breve van den 2 Junij 1840 tot een Apostolisch vicariaat ingesteld. Dat vicariaat bevat: 6 pastorijen van de eerste klasse, 6 pastorijen van de tweede klasse, 157 succursalen en 54 bijkerken of annexen, makende te zamen 148 parochiën, ongerekend de hulpkapellen of annexen, van welke eenigen onafhankelijk van de parochiën en dus als zelfstandige kerkgemeenten zijn erkend geworden, hoezeer zij den rang van hulpkapellen hebben behouden. Het getal kerken dier parochiën bedraagt 177, waaronder 29 erkende hulpkapellen of annexen. Die kerken worden bediend door 12 Pastoors, 157 Desservanten, 25 Kapellanen of Vicarissen-Desservant en 129 Vikarissen. Behalve die kerken en hulpkerken zijn er nog eenige bijzondere kapellen, 2 kloosters (1 van Minderbroeders te Weert, en 1 van Redemptoristen te Wittem) 1 seminarie (eene afdeeling te Roermonde en een onder Kerkrade). Het aantal der Communikanten in dit vicariaat wordt gerekend op 195,000.

Bl. 535, reg. 18 en 19 staat: 14 September lees: 16 September

Bl. 538, *Het art. LINDE (TER) aldus te veranderen:*

LINDE (TER), buit. op het eil. Walcheren, prov. Zeeland, distr., arr. en 1 u. Z. O. van Middelburg, kant. en $\frac{2}{3}$ u. N. O. van Vlissingen, gem. Ritthem-Nieuw-Erve-en-Welzinge, 10 min. N. van Ritthem.

Dit buit., in de heerl. Welzinge gelegen, was waarschijnlijk in vroeger jaren een eigendom en de verblijfplaats van de Heeren dezer heerl. Later was het, als jagthuis, het eigendom van de Heeren van Bourgondië, tot dat ANNA VAN BOURGONDIE, door haar huwelijk met Jhr. SMIT VAN BAARLAND, het aan anderen overbragt. Ten jare 1627 is dit buit. door den kleinzoon van gemelde ANNA VAN BOURGONDIE, Jhr. W. VAN LIEER, Raadsheer ten Nove van Holland en Gezant

Bl. 555, *achter het art. LINTELO bij te voegen:*

De school te LINTELO wordt gemiddeld door een getal van 150 leerlingen bezocht.

Bl. 558, reg. 16, *staat: KOBANDERRUIZEN lees: KOBANDERHUIZEN*

Bl. 558, reg. 25 en 24, *staat: goed weiland lees: schraal weiland.*

" " " 25, *staat: Nieuwe-Smildervaart, lees: Compagnonsvaart.*

Bl. 558. *Bij het art. LIPPENHUIZEN in te vullen:*

Men telt er 185 huizen, 810 Herv. en 100 Doopsgez., welke laatste hier mede eene kerk hebben.

De Afgescheidenen, welke er 10 in getal zijn, behooren insgelijks tot de gem. van *Gorredijk-en-Lippenhuizen*, welke hier mede eene kerk heeft.

De dorpschool wordt gemiddeld door een getal van 100 leerlingen bezocht.

Bl. 558, reg. 15 *van onderen, staat: telt er ruim 2000 inw., lees: telde er, toen Korte-Zwaag en Lange-Zwaag daarmede nog vereenigd waren, 2000 inw.,*

Bl. 558, reg. 15 *van onderen, staat: die in het jaar 1600 hier reeds was lees: die in het jaar 1599 herwaarts kwam*

Bl. 558. *Het art. LIPPENWOUDE aldus te lezen:*

LIPPENWOUDE, buurtje, prov. Friesland, kw. Westergoo, griet. *Wymbritseradeel*, arr., kant. en $1\frac{1}{2}$ u. Z. van Sneek, $\frac{1}{2}$ u. Z. van de *Hommerts*, waartoe het behoort, Z. van de Zandige Wiel; nabij de Smaldijkstersloot; met 5 h. en 50 inw.

Bl. 559, reg. 4 *van onderen, staat: Paliti-Tamal, Kapoé-loe-Roeway, lees: Paliti, Tamal, Kapoeloe, Roeway,*

Bl. 565. *Achter het art. LISSERBROEKERPOLDER bij te voegen:*

Deze pold., beslaat, volgens het kadaster, eene oppervlakte van 254 bund.

Bl. 571, reg. 9 *van onderen, staat: in- en uitvoer te lande voor den doorvoer. lees: in- en uitvoer te lande en voor den doorvoer*

Bl. 580, reg. 28, *moeten de woorden: Men heeft in dit geh. eene school. wegvallen.*

Bl. 580, reg. 14 *van onderen, staat: 209 bund. — 8 v. ell. lees: 254 bund. 57 v. r. 41 v. ell., waaronder 194 bund. 76 v. r. 49 v. ell.*

Bl. 581. *Achter reg. 17, bij te voegen:*

De LOBEWIJERS-POLDER, beslaat, volgens het kadaster eene oppervlakte van 41 bund. 10 v. r. 50 v. ell., waaronder 59 bund. 74 v. r. 50 v. ell. schotbaar land; en wordt door eene sluis door den polder de Krammer, Bommelsche grond, van het overtollige water ontlast. Het polderbestuur bestaat uit eenen Dijkgraaf en twee Gezwoorenen.

Bl. 595, reg. 1 *van onderen, staat: de schans Nieuwer-Sluis, lees: het fort Nieuwer-Sluis,*

Bl. 595, *moeten de regels 10—16 van: beslaat — Loenersloot wegvallen, als zijnde toepasselijk op de geheele gem. Loenersloot-Oucoop-en-Ter-Au.*

Bl. 598, reg. 14, *staat: Preaungeer-Regentschappen, lees: Preanger-Regentschappen,*

Bl. 599, reg. 14 *van onderen, staat: Zuid-Holland, lees: Holland,*

" 402, " 25, *staat: verlof lees: verlof*

" 404, " 19, *van onderen, staat: doorloopt, lees: doorliep,*

" 403, " 28, *staat: geteekend sijn. Sedert lees: geteekend zijn, sedert*



op
10
De
van 70
Het
pi. 50

Bl. 468, reg. 4. *Het art. LUTKEBUREN aldus te lezen:*

LUTKEBUREN of LUTKEBUREN, straat of groep huizen van het d. *Wijnaldum*, prov. *Friesland*, kw. *Westergoo*, grict. *Barradeel*, arr. en $\frac{3}{4}$ u. W. van *Leeuwarden*, kant. en $\frac{1}{2}$ u. N. O. van *Harlingen*.

Bl. 469, *bij te voegen:*

LUTKEGAST is de geboortepl. van den grooten Zeevaarder ABEL JANSZ. TASMAN.

Bl. 469. *Het art. LUTKEMEER aldus te veranderen:*

LUTKEMEER (HET), oudtijds LUITTICKEMEER, meer in *Rijland*, prov. *Noord-Holland*, gem. *Sloten-Sloterdijk-Osdorp-en-de-Vrijegeer*, N. O. van het *Haarlemmermeer*.

Dit meer is waarschijnlijk, toen het ontstaan is aldus genoemd ter onderscheiding van de Groote of Haarlemmermeer, waarvan het een gedeelte uitmaakte, vóór dat men tot de droogmaking daarvan was overgegaan en waarvan het met eene opening van ongeveer 500 ellen vereenigd was, vormende wijders op zich zelve eene kom, inhebbende eene oppervlakte van ruim 200 bund., liggende geheel in den Osdorperbovenpolder en grenzende O. aan den Middelveldsche-Akerpolder, Z. aan den Drecht.

De polders tegen het LUTKEMEER zijn tegen het water daarvan door eenen dijk beveiligd, welke zich ten Z. en W. aan de droogmakerij van het Haarlemmermeer aansluit, en door de gedachte opening heen-gelegd, het LUTKEMEER van het Haarlemmermeer scheidt, daar dit meertje niet onder de droogmaking van het Haarlemmermeer meer begrepen is.

Het is voor de visscherij tot heden (1845) niet verpacht. Men vangt er de zelfde visch als in het Haarlemmermeer, hoewel niet veel, vooral sedert het is afgesloten. Het heeft gemeenschap met het kanaal om het Haarlemmermeer gegraven en zal, met der tijd, wanneer de visch uit dat meer daarin is overgeplant, meerder en onderscheidene soorten opleveren.

Bl. 470, reg. 16, *staat: LUTCHEN, lees: LUTSCHEN.*

» 471, » 35, *staat: b. lees: waterkeering voor de vier Maaspolders, » achter reg. 15 van onderen in te voegen:*

De LUTTERVELDEN grenzen N. aan den Lithoffensche-Maasdijk, O. aan Teeffelen, Z. aan den Polder van Oss, W. aan de Luttersteeg.

Bl. 472, reg. 21 *staat: Lisse lees: Lesse*

» 473, » 29 » ARUNO, » BRUNO,

» 474, » 11 *van onderen, staat: WESCELLIJN lees: WENSCELIJN.*

» 475, » 16 » 12,000 Thaler (21,600 guld.) *lees: 12,000 Daalders (18,000 guld.)*

Bl. 475, reg. 17, *staat: (4160 guld) lees: (5600 guld.)*

» 476, » 6 *van onderen, staat: Fischen, lees: Eischen,*

» 477, » 20, *staat: Alzette, lees: Alzette,*

» 477, » 22, » 1845 *lees: 1841*

» » 1 *van noot 5, staat: drie eerste lees: vier eerste*

» 478, » 15—15, *van onderen staat: Saur — Chier genoemd, lees: Sauer genaamd, de Wiltz, de Alzette, de Attert, de Eischen, de Erenz, de Our, de Zwarte Erenz, en de Kor, in het Fr. Chiers genoemd.*

Bl. 480, *achter regel 22 in te voegen:*

Te Echternach worden ook vele booten voor de vaart op den Rijn en de Moezel gebouwd en te Burmeringen houten tabaksdoozen vervaardigd.

Bl. 482, reg. 22 staat: 6 kantons: lees: 7 kantons:

" 495, in te voegen:

Het d. LYONS telt 8 h. en 40 inw., onder welke 30 Herv., en 10 R. K. De Herv., kerk heeft eenen stompen toren, doch geen orgel.

Bl. 495, in de noot staat: Mr. J. SCHELTEMA, lees: Mr. J. SCHELTENA, Staatkundig Nederland,

Bl. 497, moet het art. MAALJEPOLDER geheel wegvallen.

" 499, achter reg. 3 van onderen in te voegen:

Het geh. MAANBUREN telt 5 h. en 15 inw.

Bl. 501, staat: 1648 lees: 1618

Bl. 505, reg. 6, de woorden: welke vóór het jaar 1200 bedijkt is weglaten en daarvoor in de plaats stellen:

Het jaar der bedijking van den polder MAARLAND is niet bekend, doch waarschijnlijk heeft dit plaats gehad in het jaar 1489. Men vindt immers aangeteekend, dat MAXIMILIAAN, Roomsche Koning den 28 Februarij 1489 octrooi verleende aan de Wed. en erfgenamen van wijlen ELIAS WOLFAARTSZOON en JAN JANSZ. VAN NOORDGOUWE, Ambachtsheeren alhier tot het bedijken van een klein gors liggende tusschen den dijk Scoden (hoogst waarschijnlijk Schouwen) en de heerlijkheid van Dreischor groot wezende omtrent 28 gemeten, omdat te bedijken te gelijk in eene dijkadje met het schor, hetwelk de Heer van Dreischor voornemens was in het droogte te leggen. Zeker is het intusschen, dat die polder, in het jaar 1675 reeds was bedijkt, als op eene kaart van de eilanden Schouwen en Duiveland dat jaartal dragende, bekend staande.

Bl. 512, reg. 22 van onderen: staat: natuurlijke kleur. lees: goud.

Bl. 512. Achter het art. MAARTENSBRUG (ST.), in te voegen:

Men telt te St. MAARTENSBRUG 41 h. en 220 inw. — De Herv. kerk is een vierkant gebouw met eenen houten toren. — De dorpschool wordt gemiddeld door een getal van 100 leerlingen bezocht. — De kermis valt in den eersten Zondag in October.

Bl. 515, reg. 51 en 52 aldus te lezen:

Deze kerk is ruim en net ingerigt, zij heeft eenen vierkanten toren met een uurwerk en klokkenspel en is sedert 1856 van een orgel voorzien.

Bl. 515, reg. 10, van onderen, moeten de woorden: Nog is hier een overzetveer op Wemeldingen, weg vallen.

Bl. 516. Achter het art. MAARTENSDIJK (HET-HOF-TE-ST-) in te voegen:

Dit adell. huis is in het jaar 1821 afgebroken. Ter plaatse, waar het gestaan heeft, ziet men nog het tuinmanshuis. De daartoe behoord hebbende gronden, beslaande eene oppervlakte van 25 bund. 88 v. r. 50 v. ell., worden thans in eigendom bezeten door den Heer W. C. M. DE JONGE VAN ELLEMENT, woonachtig te Oost-Kapelle.

Bl. 516. Achter het art. MAARTENSDIJK (DE MIDDELLANDS-POLDER-VAN-ST.), in te vullen:

Deze pold. is schotbaar groot, 265 bund. 21 v. r. 18 v. ell.; telt 11 h., waaronder 5 boerderijen en wordt door eene sluis door het oude land van het overtollige water ontlast. Het polderbestuur bestaat uit eenen Dijkgraaf, vijf Gezworenen, eenen Penningmeester en eenen Boekhouder.

Bl. 516. Achter het art. MAARTENSDIJK (DE MOLENPOLDER VAN-ST-) bij te voegen:

Deze pold., bevat 2 bund. 57 v. r. 55 v. ell. schotbaar land, en wordt door eene sluis door den Slabbencornepolder van het overtollige water ontlast. Het polderbestuur is het zelfde als dat van den

Middelandsvlieden 1: Graaf onder naam polder Maas en Noord-De-
maas de Loozenvlieden 180 tot 1817.

Bl. 516, achter het art. **MAARTENSDIJK** (1817) in te voegen:

Deze pold. is te groot in het Eerste- en Tweede- en Driede-
slaat, volgens het kadaster, eenen inrichting van 6000 ell. v. r. ell. alles schotbaar land: ten aante 1 pond van de polder de
polderbestuur bestaat uit dat van Survensee, welke de dijken
betaald worden en waar de polder zyne inrichting heeft.

Bl. 516, achter het art. **MAARTENSDIJK** (1817) in te voegen:

Deze pold. is schotbaar groot, 468 bund. 48 v. r. ell. v. r. ell. tot
21 h., waaronder 13 boerderijen, en wordt door eenen sluis van de
overtollige water ontlast. Het polderbestuur bestaat uit eenen
graaf, vijf Gezwoorenen, eenen Penningmeester en eenen Rekenmeester.

Bl. 516, achter het art. **MAARTENSDIJK** (1817) in te voegen:

Deze pold. bevat 421 bund. 57 v. r. 27 v. ell., alle schotbaar en
telt 55 h., waaronder 7 boerderijen en wordt door eenen sluis van de
Oostpoort van het overtollige water ontlast.

Bl. 517, achter reg. 5. in te voegen:

De **Utrechtse-Nierwland-polder** van St. Maartensdijk (1817) is
71 v. r. 40 v. ell., alles schotbaar land, telt 12 h., waaronder 2 boe-
derijen en wordt door eenen sluis van het overvloedige water ontlast.

Bl. 519, achter het art. **MAAS** (1817) in te voegen:

De juiste afstand van de monding tot aan de rivier de
Maas is 62 geographische mijlen; de strooming van de rivier is 12
mijlen en het stroomgebied 200 vierkante geographische mijlen.

Bl. 520, achter reg. 10. in te voegen:

MAAS (BEVEDEN-), dat gedeelte der Maas van de polder de
grenzen af, bij Mook, tot aan hare münding in de Rijn, welke
loopt langs de volgende plaatsen, alwaar men polders heeft, welke
aantref, als: Katwijk, Over-Ausselt, Gierde, Batenburg, Neer-Loon,
Neer-Loon, Ravestein, Batenburg, Maas-Bommel, Macharen, Oijen,
rewards, Maren, Alem, Driel, Hedel, Bokhoven, Neer-Hemert,
Hedel, Bokhoven, Neer-Hemert, Woudrichem, Op-Andel en Woudrichem.

Volgens bladz. 176, 177, 178 en 179 van de Aankomst van de
nemingen van den Luitenant Generaal **Kaas**, welke polders
des waters in de rivier de Maas, op den 10. April 1817, in de
Waal, Neder-Rijn en IJssel eenen middelmaat hadden, waren
hadden, boven het Amsterdamsche polderbestuur, de polder de
te Batenburg 4,880 ell., te Heusden 4,880 ell., te St. Andriaan
ren 3,777 ell., te St. Andriaan 3,777 ell., te Heusden 4,880 ell.,
2,696 ell., te Heusden 4,880 ell., te Heusden 4,880 ell.,
water 1,575 ell. en op laag water 1,575 ell., te Heusden 4,880
en Batenburg 10,000 ell., te Heusden 4,880 ell., te Heusden
waarden 28000 ell., tusschen Heusden en Woudrichem 3164,6
3164,6 ell., tusschen Heusden en Woudrichem 3164,6 ell., tusschen
St. Andriaan en Heusden 10000 ell., tusschen Heusden en Woud-
richeur en Heusden 10000 ell., tusschen Heusden en Woud-
driehem 11314,6 ell., tusschen Heusden en Woudrichem
chem bij ch 4,880 ell., bij ch 4,880 ell.

De breedte te Grave is 188 ellen, te
 mel 170, te Heerwaarden 220, te I
 te Bokboven 190, te Heusden 190,
 chem 150. De diepte is zeer verschil
 niet meer dan ruim 5 ellen.

Bij lage waterstand ontwaart men
 Van Heerwaarden tot St. Andriess be
 opstappende water der Waal. Van he
 Woodrichem kan men haar als eene
 de afloop grooter is, uitgezonderd i
 Maas boven het peil der Waal stij
 gedeelte door het kanaal van St. A

Bl. 520. *Het art. MAAS (DE I*
MAAS (BOVEN-), dat gedeelte

af tot aan de Beneden-Maas bij I
 Deze rivier heeft een sterk ver
 en Grave bij middelbare rivier 0

over den geheelen afstand gemid
 Het nulpunt of het begin der

te Maastricht is 42,20 ellen bove
 De breedte, welke geen 200
 meen weinig verschillend, en h
 voor van water.

De diepte is echter zeer vers
 Maastricht en Venlo vrij ondiep
 met de Beneden-Maas overeens
 laatstgenoemde steden, is de
 des zomers dikwerf onbevaarb
 plathodende vaartuigen en s
 gebrunkt worden tot den har

Bl. 520, reg. 25, staat:
 rondissemerten; lees: Dit d
 sementen, als: dat van 's
 deeld; dat van Rotterdam
 Dordrecht, uit acht ka
 hetwelk in twee kantons v
 het ses arrondissementen;

Bl. 520, achter het art

A. P. = 0 stellende, i

0.063 ell. bij vloed en 0

0.937 ell. bij eb; als

2.452,8 ell.; tusschen I

gelyche verval tusschen

bij eb 0.465 ell.; bree

Bl. 520, achter het

De Oos-Maas is bre

aan laag water 104

aan hoog water 168

Bl. 527, reg. 7, s

Bl. 528, reg. 19,

Bl. 528, onderste

Bl. 528, reg. 5,

Bl. 589, reg. 2 van *onderen*, staat: 4201 bund. — belastbaar land. lees: 6915 bund., waaronder 4201 bund. 63 v. r. 87 v. ell. belastbaar land.

Bl. 595. *Het art. MADROEL aldus te veranderen:*

MADROEL (DE), onbebuisde pold. in het *Land-van-Putten*, prov. Zuid-Holland, arr. Dordrecht, kant. Ridderkerk, gem. Pernis e. a.; palende N. aan de Nieuwe-Maas, O., Z. en W. aan de gem. Pernis.

Deze buitenpold., slechts aan de rivierzijde met eene kade omgeven, beslaat, volgens het kadaster, eene oppervlakte van 17 bund. 57 v. r. 42 v. ell. schotbaar land, en wordt van het overtollige water ontlast door een sluisje. Het bestuur wordt waargenomen door twee Gecommitteerden, uit de Ingelanden, en eenen Secretaris en Waardsman.

Bl. 596, reg. 11 van *onderen*, staat: geh. lees: kleine boerderij, op sommige kaarten als een geh. voorkomende.

Bl. 600, reg. 15 en 16, staat: kant. en $2\frac{1}{2}$ u. W. van Hulst, distr., gem. en $\frac{1}{2}$ u. N. van Axel, lees: distr. en $2\frac{1}{2}$ u. W. van Hulst, kant., gem. en $\frac{1}{2}$ u. N. van Axel.

Bl. 601, reg. 2, staat: notenboomen lees: notenmuskaatboomen

» *Het art. MAIRE aldus te lezen:*

MAIRE of MEERE, soms MOEREN en ook wel MARRA genoemd, heerl. op het eil. Zuid-Beveland, prov. Zeeland, distr., arr. en kant. Goes, gem. Rilland-en-Maire; palende N. aan de heerl. Krabbendijke en aan de Ooster-Schelde, N. O. en O. aan Rilland, Z. aan de Schorren-tegen-de-Honte, W. aan de heerl. Valkenisse en Krabbendijke.

Deze heerl. enz.

Bl. 602, achter reg. 10 van *onderen*, in te voegen:

De heerl. MAIRE beslaat, volgens het kadaster, eene oppervlakte van 417 bund. 61 v. r. 2 v. ell., waaronder 595 bund. 17 v. r. 60 v. ell. belastbaar land. Men telt er 8 h., bewoond door 9 huisgez., uitmakende eene bevolking van ongeveer 70 inw., die meest hun bestaan vinden in den landbouw.

De inw., die allen Herv. tijn, behooren kerkelijk te *Krabbendijke* of *Fort-Bath*.

Men heeft in deze heerl. geen school, maar de kinderen genieten onderwijs te *Rilland* en te *Krabbendijke*.

Bl. 602, reg. 9—7 van *onderen*, aldus te lezen:

Het wapen van MAIRE bestaat uit een veld van azuur (blauw), met zes St. Jacobsschelpen van zilver, staande drie, twee en een.

Bl. 602, reg. 4 van *onderen*, staat: N. aan den Oostpolder-van-Krabbendijke, lees: N. aan den Oostpolder-van-Krabbendijke en den Stroodorpe polder,

Bl. 602, *onderste regel*, staat: Nieuwen-polder-van-Krabbendijke. lees: Oost-polder-van-Krabbendijke.

Bl. 603, reg. 2—4, staat: daarin staan alleen — 86 v. ell. lees: daarin staan alleen 2 hofsteden of boerderijen onder *Rilland*, en hij beslaat, volgens het kadaster, eene oppervlakte van 104 bund. 40 v. r. 86 v. ell., alles schotbaar land; als: onder *Krabbendijke*, volgens het kadaster, 3 bund. 60 v. r. 80 v. ell., en onder *Rilland-en-Maire*, volgens het kadaster, 100 bund. 80 v. r. 56 v. ell. Hij wordt door eene sluis, liggende in den polder Valkenisse, op de Wester-Schelde, van het overtollige water ontlast. Het polderbestuur bestaat uit eenen Dijkgraaf, eenen Gezworene en eenen Ontvanger-Griffier.

BIJVOEGSELS EN VERBETERINGEN.

MAIREPOLDER (DE LANGE-), pold. in Zuid-Beveland, prov. Zeeland, distr. en arr. Goes, kant. Heinkenszand, gem. Driewege-en-Coudorpe; palende N. O. aan den West-Blaze-Koppolder en den Zakpolder, O. aan den Kamerpolder, Z. W. aan den Polder-van-Driewege, W. aan den Hollepolder en den St. Anthoniepolder. Deze pold. beslaat, volgens het kadaster, eene oppervlakte van 45 bund. 48 v. r. 77 v. ell., alles schotbaar land; telt 10 h., waaronder 3 boerderijen, en wordt over Driewege en Ellewoutsdijk, door eene sluis op de Wester-Schelde, van het overtollige water ontlast. Hij heeft geen afzonderlijk polderbestuur, maar behoort onder dat van Ellewoutsdijk-en-Driewege, bestaande uit eenen Dijkgraaf en drie Gezworenen.

Bl. 614, reg. 50, staat: *Neder-Betuwe*, lees: *Over-Betuwe*, eene school. lees: *Men had vroeger onder deze buurs. eene school.*

Bl. 614, reg. 5 van onderen, staat: *MALDEN*, lees: *MALBURGEN*, achter de onderste regel, in te voegen:

Onder het vroegere Pruisische bestuur bestond te MALBURGEN de Pruische Dasseltoel, welke tevens diende tot controle van den Nederlandschen Rijntol aan de tolkamer te Lobith.

Bl. 615 moeten de art. MALBURGSCHE-DAM en MALBURGSCHE-DAM wegrallen, en het art. MALBURGEN (POLDER-VAN-) aldus lezen worden:

MALBURGEN (POLDER-VAN-), buitenpold. van de Over-Betuwe, Gelderland, distr. en arr. Nijmegen, kant. Elst, gem. sen, beslaande eene oppervlakte van 459 bund. 92 v. r. 70 v. Nog voor weinige jaren stond in het midden van dezen polder huis, Jemmerloo genaamd, met naauwelijks $\frac{1}{2}$ bund. grond er eertijds heerlijke regten had.

Bl. 616, reg. 22, staat: 1770 lees: 1769

" " " 29 en 58, staat: voor eenige jaren lees: jaar 1855

Bl. 617, reg. 4, staat: vrouwen lees: vrouwe

" 625, de bovenste reg., staat: MALSME, lees: MALSME, achter reg. 20, in te voegen: De kerk te MAREN

II. JOHANNES den Dooper toegewijd.

Bl. 651, achter reg. 14 in te vullen:

De MANGELPOLDER is ruim 10 bund. groot en wordt door der-Reker-molen bemalen.

Deze pold. wordt door molens, op het kanaal, van het water ontlast. Het polderbestuur bestaat uit den Burgemeester, en twee Poldermeesters.

Bl. 639, reg. 55, staat: 92 guld. lees: 96 guld.

" 640, " 24, " Zwelo lees: Zweelo

" 645, " 5, " Gaasterland, lees: Hemelum

en-Noordwolve.

Bl. 645. Het art. MAREPOLDER (DE LANGE-) d. MAREPOLDER (DE LANGE-), pold. in het eil.

prov. Zeeland. Zie MAIREPOLDER (DE LANGE-).

Bl. 632. De art. MARHUISEN en MARHUISEN te

hetwelk aldus moet gelezen worden:

MARHUISEN, havez. in het graafs. Zutphen, P. arr. en 7 u. O. Z. O. van Zutphen, kant. en $1\frac{1}{2}$ u. gen, $1\frac{1}{2}$ u. Z. W. van Rekkum, aan de Slenk.

Op deze havez. was nog in het laatst der vorige eeuw een adellijk huis aanwezig. Ter plaatse, waar het gestaan heeft, vindt men thans eene tuin, waarin de fondamenten daarvan nog aanwezig zijn, alsmede een groot gedeelte der gracht en walling, welke laatste acht voet hoogte bezat en het huis omgaf. Tot deze havez. behoort eenen vrijen jagtkring, henevens het regt der jagt in de heerlijkheid Lichtenvoorde, en gedeeltelijk in de heerl. Borculo. De daartoe behoorende gronden beslaan eene oppervlakte van 1715 bund. 56 v. r. 22 v. ell., en worden in eigendom bezeten door den Heer Mr. P. R. V. W. Baron VAN HECKEREN, in leven Burgemeester van Eibergen.

Bl. 654, reg. 19, staat: MARIA-IN-GALILDA-KONVENT lees: MARIA-IN-GALILEA-KONVENT

Bl. 656, reg. 8 van onderen, staat: 1427 lees: 1457

• 660, • 25 en 26, staat: waaronder — schotbaar land; lees: terwijl de schotbare grootte op 575 bund. 55 v. ell. gerekend wordt;

Bl. 660, reg. 56 en 57, staat: 241 — 82 v. ell.; lees: 254 bund. 44 v. r. 88 v. ell., en, volgens het kadaster, 241 bund. 4 v. r. 40 v. ell.

Bl. 661, achter het art. MARIAPOLDER, gem. Sluis, te voegen: Dit poldertje vloide in den nacht tusschen 10 en 11 December 1845, ligt nog onbedijkt, maar staat weder bedijkt te worden.

Bl. 664, reg. 51, staat: Kanunnikessen lees: Kanunniken

• 666, achter reg. 12 van onderen, in te voegen:

Ter plaatse, waar het MARIA'S-KONVENT, te Beverwijk, gestaan heeft, was later de buitenplaats DE SCHANS.

Bl. 667, reg. 11, staat: 1419 lees: 1429

• •, Het art. MARIA-TER-SILOE dus te lezen:

MARIA-IN-SELWART of MARIA-IN-SILOEWERT, kloost. in het Goo-
regt, prov. Groningen, aan de regteroever der Hunze. Zie SELWERT
(HET KLOOSTER-).

Bl. 669, reg. 2, van onderen staat: stad Muzijkschool lees: Stads-
Muzijkschool

Bl. 672, achter reg. 12, bij te voegen: Het buit. MARIENBOSCH be-
slaat eene oppervlakte van 40 bund. 45 v. r. 58 v. ell

Bl. 675, reg. 5—10, het art. MARIENBURG aldus te veranderen:

MARIENBURGH, voorm. lustslot, *Achter-de-Hoven*, ten Z. O. van
Leeuwarden, gesticht door Prinses MARIA LOUISA, weduwe van Prins
JOHAN WILLEM FRISO, en sedert haren dood, in 1765, grootendeels ge-
sloopt en in partikuliere huizen en tuinen veranderd. Sedert het over-
geblevene hoofdgebouw, in 1859, door de familie VEGILIN VAN CLAEER-
BERGEN, gekocht werd, is dat gebouw aanmerkelijk vergroot, en het
geheel met onderscheidene nieuwe nevengebouwen, tuinen en beplantin-
gen vermeerderd, zoodat dit buitengoed, door de zorg der eigenares
en bewoonster, Freule L. A. VEGILIN VAN CLAEERBERGEN, thans weder een
fraai en aanzienlijk voorkomen heeft, en een sieraad van dezen stede-
lijken wandelweg is.

Bl. 676, achter reg. 7 van onderen, bij te voegen:

Het klooster MARIENHAGE te Weert is in het jaar 1792 vernietigd;
de daartoe behoord hebbende gedeeltelijk nog bestaande gebouwen,
dienen thans tot STEDELIJKE-KOLLEGE-VAN-ONDERWIJS.

Bl. 679, reg. 26, staat: ALCIDIS lees: ALEIDIS

• 680, • 5, • Ten Dael lees: Ten Daal

• • • 56, • ongeveer 24 bund. lees: ruim 10 bund.

• 682, • 3, van onderen, staat: 1356 bund. 65 v. r. 80 v.
ell. lees: 1271 bund. 91 v. r. 54 v. ell.

Nl. 685. Het *art. MAREVRIED* aldus te lezen:

MARENWINGAARD, voorn. *Maest.* te *Went.* in de *Republ.*

Die *Maest.*, betrek in het jaar 1682 gefort. van, veel breedte door *Vrieten*, die naar den *Rijp* van den *H. Heeren* hebben, en werd in het jaar 1797 vernietigd. De *gebouwen* binnen deze gebied zijn uit bijzonder weening, terwijl het *oostelijke* gebied, sedert 1844, door *Koninkrijken* *Brittanien* bezetend wordt. Het *betreffende* van het *Maester*, betrek in 1888 en het *volgende* jaar werd *opgevoerd*, waarvan de *bevolking* 22,500 *H. guld.* *beloofde*, als *de* *kerk*, welke *veel* *ruim* en *fraai* was, bestond *dat* *meer*.

Nl. 688, *reg. 7*, van *andere*, staat: *H. R., des. H. R.*

* 689, *andere* *reg. 7* bij te *voegen*:

De *kerk* op *Maest* heeft *nog* *enige* *opmer* van *publieke* *versterkingen*.

Nl. 690, *reg. 17*, staat: 1830 *les.* 1833

* * * 18, bij te *voegen*:

De *eerste* *steen* van den *van* *Maest* is *gelegd* *gevoerd* door den *Kapitein* *Lieutenant* der *Zee* *H. A. van* *Luzemburg*, *spijls* *de* *Inspecteur* *over* het *loodwezen* te *Amsterdam*. Het *jaar*, dat den 14 November 1839 het *werk* werd *vervolgd*, is een *atilland* *bestendige* *bevestiging* van de *viende* *graafte*, naar de *afbreiding* van den *Hoer* *Passen*. Het *staet* 15 *ell.* 7 *palen* 7 *duim* *boven* den *waterspiegel* van *gewoon* *hoogwater*. Van den *enigen* *van* *Maest* was de *eerste* *steen*, door den *beroesden* *Amsterdamschen* *Burgemeester* *Nicolaas* *Wespe* *gelegd*.

Nl. 696, *reg. 27*, staat: *Reisingeweer* *les.* *Reisingeweer*.

Nl. 700, *reg. 7*, staat: 1845, *les.* 1848

* 702. De *beide* *art. MARSCHENWALD* aldus te *lezen*:

MARSCHERWALD, *geb.* in de *heerl.* *Beaufort*, *graafte* *Luxemburg*, *kw.*, *arr.* en 4½ *n. Z. O.* van *Dickirk*, *kant.* en 1½ *n. Z. Z. W.* van *Echternach*, *gem.* en 40 *min.* *N. W.* van *Beck*.

MARSCHERWALD, *groote* *pachthoeve* in de *heerl.* *Beaufort*, *graafte* *Luxemburg*, *kw.*, *arr.* en 4½ *n. Z. O.* van *Dickirk*, *kant.* en 1½ *n. Z. W.* van *Echternach*, *gem.* en ½ *n. Z. O.* van *Consdorff*.

Nl. 705, *reg. 26*, staat: 5½ *n. N.* *les.* 5½ *n. W.* *ten* *N.*

* 705, * 27, * *trekweg*, * *Breekweg*,

* 705, *achter* het *art. MARTELINGEN* bij te *voegen*:

In *art. 2* van het *protocol* van 6 Feb. 1851 werd *gelezen*, dat er in *Luxemburg* *eene* *lijn* *zoude* *getrokken* *worden*, die den *weg* van *Arlon* naar *Longwy*, de *stad* *Arlon* en haar *grondgebied* en den *weg* van *Arlon* naar *Bastogne* aan *België* *zou* *laten*.

Uitgaande van deze *bepaling*, kon het *d.* *MARTELINGEN*, *hoezooer* aan den *Koning* *Groothertog* *toegevoerd*, *geen* *deel* van het *Groothertogdom* *uitmaken*. Het *moest* *noodwendig* aan *België* *verblijven*, omdat de *groote* *weg* door het *d.* *loopt*, en zelfs het *grootste* *deel* der *huizen* met de *kerk* op de *linkerzijde* *staan*. Hetgeen *aanleiding* kan *gegeven* hebben tot de *tegenstrijdigheid*, welke de *tekst* *oplevert*, is de *ligging*, welke op de *meeste* *kaarten* aan het *d.* *MARTELINGEN* *gegeven* is, ten *opzichte* van den *grooten* *weg* van *Namen* naar *Arlon*. *Veelal* *wordt* het, *ofschoon* *verkeerdelijk*, op de *westelijke* *zijde* *gesteld*.

De *tegenstrijdigheid* in de *grensbepaling* *scheen* in 1859, toen de *toegekende* *deelen* van *Limburg* en *Luxemburg* *weder* *onder* het *bestuur* van *ORANJE* *kwamen*, tot *eene* *botsing* te *zullen* *leiden*. *Geluk* *werd* *deze* *door* *eene* *wijze* *schikking* *voorgekomen*, die *bij* het

grenscontractaat van 7 Augustus 1845 in eene vaste bepaling is veranderd.

Dien ten gevolge is het grootste deel van het d. MARTELINGEN, namelijk al wat ten Westen van den straatweg ligt, benevens den weg zelve aan België verbleven. Het deutsche deel van het d. bestaat slechts uit twee tuinen. Aan de inwoners is bij art. 12 van het grensverdrag van 1845 het vrije verkeer op den Arlonschen straatweg, tusschen de palen 164 en 167 toegekend.

Het aanleggen van den grooten weg in Luxemburg naar Namen, ontmoette in de streek van het d. MARTELINGEN tallooze zwarigheden. Dit gedeelte van den weg (de passage van de Sure) is eeu waar meesterstuk der kunst en werd in 1809 en 1810 voltooid. — De tusschenkomst van het Fransche gouvernement, tot daargestelling van den weg van Arlon naar Namen over Bastogne bepaalde zich tot het hellend maken der rotsflanken. De gemeenschap van MARTELINGEN naar Arlon en van MARTELINGEN naar Marche, werd onder het gouvernement der Nederlanden bewerkstelligd.

De dankbare Luxemburgers lieten tot herinnering van deze weldaad eene ijzeren medaille slaan. Op de voorzijde ziet men het portret van Koning WILLEM I, met dit randschrift: IPSE VIA FACILI DISTANTES NOS VOCAT AD SE (d. i.: Deze roept ons, verwijderden, tot zich langs eenen gemakkelijken weg). Op de keerzijde leest men, nevens het randschrift: WILHELMO I, GRATI LOCILIBURGI (d. i.: de dankbare Luxemburgers aan WILLEM I), in het midden het volgende opschrift:

ITER IMPERVIUM
INTER SAXA APPERUIT
ET VALLIBUS INTERRUPTUM
DUOBIS FERREIS PONTIBUS
CONTINAVIT
MUNIFICENTIA REGIA
ANNO
MDCCCXXVII.

(d. i.: Koninklijke mildheid heeft eenen weg, die ongobaand was, tusschen de rotsen geopend, en die door dalen was afgebroken, door twee ijzeren bruggen verbonden, ten jare 1827).

Bl. 706, bij te voegen:

Het geheele eil. St. MARTEN is nagenoeg 4 vierkante mijlen groot.

Bl. 709, reg. 19, staat: het fort van Marigot, lees: het fort Marigot (de hoofdplaats van het Fransche deel des eilands).

Bl. 715, reg. 7—11, staat: palende N. — Achtkarspelen. lees: palende N. aan de gem. Grootegast en Oldekerk, O. aan de gem. de Leek, Z. aan de Leek en de griet. Opsterland, W. aan de griet. Opsterland en Smallingerland.

Bl. 715, reg. 26, staat: 400 lees: 180

" " " 29—31, staat: Men heeft — te Nuis. lees:

Men heeft in de gem. MAREM 5 scholen, als: ééne te Marum, ééne te Niebert, ééne te Noordwijk, ééne te Nuis en ééne te Wilp, welke gemiddeld door een getal van 370 leerlingen bezocht worden.

Bl. 715, reg. 3, van anderen, staat: 9 November lees: 29 November

Voorts op bl. 715 nog in te voegen:

De gem. MAREM beslaat, volgens het kadaster, eene oppervlakte van 6224 bund. 12 v. r. 61 v. ell., waaronder 6197 bund. 49 v. r. 12 v. ell. belastbaar land.

Deze pold. beslaat, volgens het kadaster, eene oppervlakte van bund. 5 v. r. 80 v. ell., alles schotbaar land, en wordt door eene duis, in Baarland, van het overtollige water ontlast. Hij staat onder het bestuur van de *Watering-van-Baarland*.

Bl. 802, *bij te voegen*: In het d. *MEGCHELEN* is eene Herv. kerk.
 „ „ „, *reg. 4 van onderen, staat*: 1400 Communikanten, *lees*: 1500 Communikanten,

Bl. 804, *reg. 15 van onderen, staat*: 740 Communikanten, *lees*: 780 Communikanten,

Bl. 805, *reg. 2 van onderen, staat*: 1550 Communikanten, *lees*: 1400 Communikanten,

Bl. 805, *onderste reg., staat*: *Megen-Haren-en-Macharen*, *lees*: *Megen, Haren en Macharen*,

Bl. 808, *achter reg. 10, in te voegen*:

De R. K. kerk in *DE MEIJE* is aan de H. *Maagd MARIA* toegewijd.

Bl. 808, *achter reg. 18, bij te voegen*:

Vroeger kwam het water *DE MEIJE* uit de *Grecht voort*, doch thans is het daarvan afgescheiden door eene kade.

Bl. 809, *reg. 17 en 16 van onderen, staat*: gedeeltelijk kant. *Waalwijk* — *Waspik*. *lees*: gedeeltelijk kant. *Waalwijk*, gem. *Capelle*.

Bl. 810, *reg. 25, staat*: *CORNELIS DOORNBOSCH*. *lees*: *JAN CORNELIS DOORNBOSCH*.

Bl. 814, *achter reg. 24, in te voegen*: *MELISKERKE* is de geboorteplaats van den Nederduitsche Dichter *REINIER PIETER VAN DE KASTEEL*, geb. 12 Jultj 1767, † 25 November 1843, als Emeritus Predikant van 's Gravenhage.

Bl. 815, *reg. 5 van boven en 5 van onderen, staat*: *Sommelsdijk* *lees*: *Middelharnis-en-Sommelsdijk*

Bl. 817. *In te voegen*: Het geh. *MELLESCHET* telt 17 h. en 70 inw.

„ 822, *reg. 55, staat*: 157 h. en 1170 inw., *lees*: 171 h. en 1240 inw.

Bl. 822, „ 58, „ 1070 *lees*: 1140

„ „ „, „ 5 *van onderen, staat*: 9 Doopsgez., *lees*: 11 Doopsgezinden,

Bl. 823, „ 5, *staat*: 1840, *lees*: 1842,

„ „ „, „ 22, „ 1 steenbakkerij, *lees*: 2 steenbakkerijen,

„ 823, „ 17 *van onderen, staat*: ruim 6600 *lees*: ongeveer 6900

„ „ „, „ 12—8 *van onderen, aldus te lezen*:

De Doopsgez., van welke men er ruim 170 telt, onder welke ongeveer 60 Ledematen, maken de gem. van *Berlikum* uit. — De enkele Evang. Luth., die er woont, wordt tot de gem. van *Leeuwarden* gerekend. — De R. K., die men er ruim 460 aantreft, onder welke ruim 500 Communikanten, maken de stat. van *Dronrijp* uit.

Bl. 827, *in te lasseten*:

De *MENEWEG* loopt in eene westelijke rigting van Schagen naar het Zegebuurtje.

Bl. 828, *reg. 9, staat*: belastbaar *lees*: schotbaar

Bl. 850, *reg. 3, staat*: de rivier de *Meijert*. *lees*: de *Kromme-Mijdrecht*.

Bl. 850, *in te voegen*: Het geh. *MENSFOORD* ligt 20 min. N. van *Woensel*. Men telt er 5 h. en 12 inw.

Bl. 851, *reg. 18, staat*: *Maarslag* *lees* *daar en overal elders*: *Maarslagt*.

Bl. 833, *bij te voegen*: De grond van den voorn. burg is thans tot eene aanzienlijken tuin aangelegd, beslaat $\frac{1}{2}$ bund.

Bl. 834, *in te voegen*: De kapel van MEXPOERS is aan de k. toegewijd.

Bl. 839, * 25, staat: 1 u. lees: 5 u.

* 842, * 2 van anderen, staat: stat. lees: par.

* 844, * 11, staat: 420 lees: 500

* 845, achter reg. 6, *in te vullen*:

De kerk te MERL is aan den H. GASSELPHUS toegewijd.

Bl. 845. *Het art. MERSCH, dek., aldus te veranderen*:
MERSCH, dek., vic. apost. van Luxemburg.

Men telt er de volgende 18 parochiën: Mersch, Berg, Blascheid, Böwingen, Buschdorp, Cruchten, Fischbach, Greis, Heffingen, Lintgen, Lorents, Meysenburg, Mösdorff, Nomerren, Sauer en Tund die elk eene kerk hebben; terwijl men er voorts nog dertien heeft, als: te Angelsberg, te Ansemburg, te Berich, Bofferdingen, te Bruch, te Eisenborn, te Gossel, te Hollenfeltz, te Pettingen, te Reckingen, te Recken, te Schönfels en te Schrontweiler, welke gebediend worden door 12 Pastoors, 5 Vikarissen en 12 Kapelaars.

Bl. 847, *in te vullen*:

De kerk te MERSCH is aan den H. HUBERTUS toegewijd.

De kapel te MERELLO is aan den H. JONASSEN den Dooper toegewijd.

Bl. 848, reg. 15, staat: landeren lees: landerijen

* 854, *in te voegen*: Het geb. MESKEWIER ligt $\frac{1}{2}$ u. N. W. van Akkrum. Men telt er 3 h. en ruim 20 inw.

De state MESKEWIER ligt $\frac{1}{2}$ u. N. W. van Akkrum. Ter plaatse waar zij gestaan heeft, ziet men thans eene boerderij. De behoeve hebbende gronden, beslaande eene oppervlakte van 59 v. r., worden thans in eigendom bezeten door den Heer DE GROOT en anderen.

Bl. 856, moet het art. METZENGAWIER wegvallen.

* 857. *Het art. MEULEPLAAT aldus te lezen*:

MEULEPLAAT, plaat in de Ooster-Schelde, W. van IJZEL. Zie MOLENPLAAT.

Bl. 858, reg. 11. *Het art. MEYNESLOOT aldus te lezen*: MEYNESLOOT of de MIJSSLOOT, water, prov. Friesland, tusschen de Oost- en West-Schelde. Zie MEYNESLOOT.

Bl. 858, reg. 25, staat: Holenfeltz. lees: Holenfeltz.

* 871, *in te voegen*:

De MIDDELBRAAK beslaat eene oppervlakte van 14 bund. 80 v. r. Bl. 875, reg. 5, moeten de woorden en Oost-en-West wegvallen.

Bl. 875, reg. 21, staat: 1572 bund. lees: 1542 bund.

* * * 25, van anderen, staat: 2 leerlooijerij

Bl. 875, reg. 21, van anderen, staat: 2 zoutkeeten, lees: 2 leerlooijerij

* 876, *bij te voegen*:

De laatste Waalsche Predikant te MIDDELBURG is geweest J. PHILIPPE VALETON in 1843 als Hoogleeraar in de Oostersche Groningen vertrokken.

De eerste Predikant in de Engelsche gemeente te MIDDELBURG was JOHNS DRAKE, die den 5 September 1625 als zoodanig kwam.

bevestigd en den 17 Februarij 1642 overleed. Sedert de maand Julij 1815 is deze gemeente met die van Vlissingen vereenigd.

Bl. 878, reg. 27 en 28, *aldus te lezen*:

De kermis te Middelburg valt in den vierden Maandag in Julij en duurt tot Zaturdag der daaraanvolgende week; tweemaal 's jaars, in de maanden April en October worden er veemarkten gehouden.

Bl. 878, reg. 7, *staat*: Zuiddam- of Slijkpoort, *lees*: Haven- of Zuiddampoort,

Bl. 879, *in te voegen*:

In 1840 is op de Vlissingsche-poort te Middelburg een nieuw klokkentorentje geplaatst.

Bl. 880 *in te voegen*:

Onder de zeldzaamheden, welke op de Oudheidskamer te Middelburg bewaard worden, bekleedt eene eerste plaats de aan de stad verleende keur van den Roomsche Koning WILLEM II, van het jaar 1255, dat voor eene der oudste in de Nederduitsche taal bekende staatsstukken gehouden worden. Nevens dit lokaal zijn in het jaar 1845 twee ruime vertrekken ingeruimd tot berging van het stedelijk archief. De oudste stukken, welke daarin gevonden worden, zijn de stadsrekeningen, welke omtrent de helft der veertiende eeuw eenen aanvang nemen.

Bl. 881, reg. 3 en 4 *van onderen*, *staat*: in een bisdom veranderd, *lees*: met de bisschoppelijke tafel vereenigd,

Bl. 892, reg. 26, *staat*: Armen-Weeshuis, *lees*: Arm-Weeshuis,

Bl. 898 *in te voegen*:

Onder de vermaarde Middelburgers verdienen nog melding de Teekenaars: JAN ROOS, die tevens een bekwaam scheepsbouwkundige was, en JAN FREDERIK SCHIEREKE, uit het laatst der vorige eeuw.

Bl. 905, reg. 26—28, *staat*: Bij de oprigting — verheven, *lees*: Bij de oprigting der nieuwe bisdommen in Nederland, werd de laatste Abt der abdij van Middelburg, NICOLAAS DE CASTRO of VAN DER BURCHT, tot eersten Bisschop verheven,

Bl. 914, *de onderste regel*, *staat*: Men heeft in deze gem. eene school. *lees*: Men heeft in deze gem. geen school, maar de schoolkinderen, die er gemiddeld 20 in getal zijn, genieten onderwijs, of in het naburige Recuwijk of in het naburige Boskoop.

Bl. 916, *achter reg. 16*, *bij te voegen*:

De POLDER-VAN-MIDDELBURG beslaat eene oppervlakte van 275 bund. 8 v. r. 84 v. ell., alles schotbaar land; telt 27 h., waaronder 4 boerderijen, en wordt door twee watermolens, op de Gouwe, van het overtollige water ontlast.

Bl. 917, reg. 12 *van onderen*, *staat*: dat Heille — overgebracht, *lees*: dat Heille van het regtsgebied van het bisdom van Gent naar dat van het apostolisch vicariaat van Breda zal worden overgebracht,

Bl. 928, reg. 3, *staat*: De Herv., die er 240 in getal zijn, *lees*: De Herv., die er wonen,

Bl. 928, reg. 16, *staat*: De R. K., die er 180 in getal zijn, *lees*: De R. K., die men er aantreft,

Bl. 929, reg. 32 — 34, *aldus te veranderen*:

De pold. HET HOOGENDE-VAN-MIDDELKOOP beslaat, volgens het kadaster, eene oppervlakte van 624 bund., waaronder 558 bund. 18 v. r. schotbaar land, en wordt door drie molens en eene sluis, op de Lingo, van het overtollige water ontlast. Het polderbestuur bestaat uit den Schout, eenen Waardsman, drie Gezwoorenen en den Secretaris.

Bl. 932, reg. 55, staat: 1770 lees
 " 933, " 29, " HIRROUYT
 " 941, " 17, " MIDHOU
 " 942, " 4 van anderen, "

20 cents.
 Bl. 944, reg. 16 van anderen, "

kerken,
 Bl. 943, reg. 1, staat: 2600 le

" " " 4, " 100

" " " 26, " Weerd

" " " 32, " collator

lees: collatoren, steengerechtigden e
 Voorts op bl. 944, 945 en 94

De gem. Muzwaax beslaat eene
 34 v. ell., waaronder 4069 bund

De scholen te Midwolde en
 door een getal van 500 leerling

Men telt te Muzwaax in de l
 en met het daartoe behooren

en 1550 inw.
 De dorpschool wordt gemidd

bezocht.

Bl. 949, reg. 51, staat :
 lees: MIDWOLDE-BEERTA-I

Bl. 951, reg. 15 en 14
 2 Doopsgez., welke men er a
 sarden gerekend.

Bl. 955, reg. 21, staat :

" 954, " 14, van c

" 955, " 10 en 9

lees: De R. K. zijn in bezit
 genwoordigend ligchaam der

en gebruiken dat gebouw w

Bl. 961, reg. 22, sta

bovenlanden van Mijdrech

Bl. 970, onderste reg.

" 972, reg. 12, sta

" 976, " 10, van

" 981, " 6, van

scheidene eigenaren

Bl. 982, reg. 14, s

Bl. 984, " 16 17

Hemslum-Mirns-en-Bak

Bl. 994, de beide a

tat één te brengen en

MOERBEEK of Oos

Noord-Holland, arr. e

van Schagen, gem. e

15 h.

Bl. 994. Het art.

MOERBEEKERPO

Noord-Holland, arr

Nieuwe-Niedorp, ge

N. aan den Slikven

Heeren-polder, Z. aan den Kostverloren-polder en den Oosterpen-polder, W. aan den Westerkampen-polder.

Deze pold. beslaat, volgens het kadaster, eene oppervlakte van 220 bund., waarvan 66 v. r. 37 v. ell. onder *Nieuwedorp*, en wordt door eenen molen van het overtollige water ontlast.

Bl. 996, reg. 20 en 44, staat: *Broek c. a.* lees: *Waddinxveen*.

" 997, " 29, staat: stat. lees: par.

" 1000, " 18, " 850 " 900

" 1007, " 20, " 1792, " 1292,

" " , *bij te voegen*: De kerk te MOENSDORFF is aan den H. JOHANNES toegewijd.

Bl. 1008, reg. 26, staat: *Bellingwoldermocras* lees: *Bellingwoldermocras*

Bl. 1009, reg. 50, *moeten de woorden*: De klok der kerk van MOENSDORFF is thans nog geplaatst op de oude hal der stad Axel. *weegellen*.

Bl. 1011, reg. 25, staat: JACKSON. lees: TACKOEN.

" " , " 13 *van anderen*, staat: herstellen lees: daarstellen

" 1015, *in te voegen*:

De MOESELKEENT ligt 26 min. Z. van Weert. Men telt er 69 h. en ruim 450 inw.

Om te voorzien in de bestaande behoefte aan eene doelmatige school voor dit geh. en het geh. *Altweert*, werd hier, in het jaar 1843, een nieuw schoolgebouw opgetrokken.

Bl. 1021, reg. 15—10 *van anderen*, aldus te lezen:

Het buit. MOLENBAX beslaat, met de daartoe behoorende gronden, eene oppervlakte van 44 bund. 16 v. r. 50 v. ell., en wordt thans in eigendom bezeten door den Heer C. Vis, Lid der Provinciale en Edeputeerde Staten en President der Provinciale Commissie van Landbouw in Zeeland, woonachtig te Middelburg.

Bl. 1022, reg. 9 en 8 *van anderen*, staat: Men heeft — *Kleinbeerze*. lees: Men heeft er eenen water-korenmolen op de *Kleinbeerze*, en telt er 3 h. en 18 inw.

Bl. 1025, *in te voegen*:

De b. MOLENHOEK ligt 7 min. van Rosmalen, en is het zuidwestelijke gedeelte van het geh. *Molenhoek-en-Heinis*. Men telt er 22 h. en 180 inw.

Bl. 1026, *achter reg. 7*, *bij te voegen*:

Het geh. MOLENHOEK-EN-HEINIS ligt 7 min. Z. W. van Rosmalen. Men telt er 58 h. en 260 inw.

Bl. 1026, reg. 10 en 11, staat: *Bakel-en-Gilheze*, lees: *Bakel-en-Milheze*,

Bl. 1029, *bij te voegen*:

Het MOLENPOLDERTJE-VAN-TERBEYDEN beslaat, volgens het kadaster, eene oppervlakte van 24 bund. 62 v. r. 50 v. ell., alles schotbaar land, en telt 53 h., waaronder 6 boerderijen.

Bl. 1050, reg. 12, staat: 20 lees: 50

Bl. 1052, *in te voegen*: Het buitengoed MOLENWIJK, beslaat, met de daartoe behoorende gronden eene oppervlakte van 6 bund. en wordt thans in eigendom bezeten door Mevrouw de douairière BODDAERT, woonachtig te MIDDELBURG.

Bl. 1045, reg. 20 *van anderen*, staat: 2480 lees: 2780

" 1044, " 20—17 *van anderen*, aldus te lezen:

De R. K., van welke men er ongeveer 880 aantreft, maken, met die uit de gem. Katwoude, Broek-in-Waterland enz., eene stat.

uit, welke tot het aartsp. van *Holland-
Friesland*, behoort, door eenen Pastoor-
Communicanten telt.

Bl. 1047, reg. 7 en 8, aldus te ver

De R. K. kerk, in het *Noordeinde*,
wijd, werd, in het jaar 1816, aldaar
verbouwd, toen B. S. GERTSE, die
Holland, Zeeland en West-Friesland te
te *MONNICKENDAM* was. Vroeger stond
Noord, maar was een aanzienlijk geb

den. De in 1816 gebouwde kerk te
het jaar 1842, tijdens het pastoraal
door er de woning des Pastoors, wel

aan te trekken. De Heer J. E. van
ten van Noord-Holland en Burgemeer
toen het naast de kerk gelegen hui

ten geschenke, ten einde het tot
gelden, zoo tot vergrooting der ke

uit eene inschrijving van de gem
Z. M. den Koning en de Provinci

Bl. 1047, achter reg. 17, in

Men heeft te *MONNICKENDAM* teve
Het werd gesticht in het jaar 18

JACOB VAN DE NES, terwijl de He
Monnickendam en J. VAN DEN LA
plan daarvoor ontworpen hebbe

Bl. 1031 bij te voegen:
De *MONNICKENDIJK* strekt zich

dom het oostelijke gedeelte der
dat gedeelte, hetwelk vroeger

Bl. 1033. *Het art. MOON-
MONNIKENVEEEN (HET)*,

Utrecht, arr. *Utrecht*, kant.
palende N. aan de Papen-Me

drecht, W. aan Oost-Indiër

Bl. 1038, achter reg. 14

" 1060, reg. 26, sta

Bl. 1062, achter reg. 9

De berg *MOESTERLAND* is
530 schreden in omvang,
ter heeft.

Bl. 1065, reg. 16 van
" 1063, " 15

lescopperdijk.

Bl. 1074. *Het art. 1*

MOOLENWIJK, buit-
MOLENWIJK.

Bl. 1077, *het art. N*

MOORSMEER (HET)

Noord-Holland, arr. *N*

palende W., N. en O.

Deze pold. was vro
volgens het kadaster,
schotbaar land, en v
meer van het overto

- Bl. 1085, reg. 21, van onderen, staat: geh. lees: voorm. kast.
 * 1085, achter reg. 18 van onderen, in te voegen:
- Het kast. *MORVEN* is sedert onderscheidene jaren afgebroken en niets meer daarvan aanwezig, zijnde van het erf, de tuinen enz. bouwland gemaakt.
- Bl. 1086, reg. 10, staat: voetspassaat, lees: oostpassaat,
 Bl. 1090, reg. 6, staat: Galeigat, lees: Geleigat,
 * 1090, * 18 van onderen, staat: Gooiland, lees: Amstelland,
 * 1090, * 12 " " draaibrug. * valbrug.
 * 1091, * 50 staat: Linie aan de Vecht, lees: Linie van de Vecht
- Bl. 1091, reg. 52, staat: ter westzijde lees: ter wederzijde
 * 1092, * 12, " deze hebben in dit jaar (1843) opgehouden te werken. lees: waarvan een in het jaar 1842 heeft opgehouden werken.
- Bl. 1092, reg. 21—24, staat: Binnen de stad — eene ossenmarkt. lees:
- Buiten de stad aan de Vecht vindt men de scheepstimmerwerven. Vele ossen en koeijen, zoo uit Friesland als Noord-Holland, worden hier ontscheept; en men heeft er ook eene ossenmarkt.
- Bl. 1092, reg. 1, van onderen, aldus te lezen: De stedelijke regering vergadert sedert in een daartoe particulier huis, staande op de *Heerengracht*.
- Bl. 1104, reg. 5, staat: *Franekeradeel*. lees: *Ferwerderadeel*.
 * " * 14, " *Scheene* lees: *Scheen*.
 * " * 28, " *Felaït* lees: *Flaït*.
 * 1105, * 2, van onderen, staat: het Westerkwartier lees: het Westerkwartier, prov. Groningen,
- Bl. 1105, reg. 2, van onderen, staat: Reidiep, lees: Reïtdiep,
 * 1106, * 1—11, behoort op bladz. 1103, bij het art. **MUNNEKEZIJL**.
- Bl. 1107, * 9, staat: *EIKELENBERG*, lees: *EIKELENBERG*,
 * 1110, reg. 21, * vic. apost. van *Luxemburg*, lees: vic. apost. van *Luxemburg*, dek. van *Clerff*.
- Bl. 1110, reg. 22, staat: *Drauffelt* lees: *Bockholz*
 * " in te voegen. De kerk te *MUNSHAUSEN* is aan den *H. HUBERTUS* toegewijd.
- Bl. 1111, reg. 17 van onderen, staat: *Sweikhuizen*, lees: *Schinnen*.
 * " * 18—14 van onderen, aldus te lezen:
- De gem. *MUNSTER-GELEEN* bevat het d. *Munster-Geleen*, benevens de geh. *Wintraak* en *Abshoven*. Zij beslaat, volgens het kadaster, eene oppervlakte van 444 bund. 43 v. r. 50 v. ell., waaronder 427 bund. 85 v. r. 50 v. ell. belastbare grond. Men telt er 124 h., bewoond door 126 huisgez., uitmakende eene bevolking van 680 iow., die meest in den landbouw hun bestaan vinden.
- Bl. 1111, reg. 9, staat: eenen Pastoor, lees: eenen Pastoor en eenen Kapellaan.
- Voorts op het art. *MUNSTER-GELEEN* nog bij te voegen:
 De kerk, aan den *H. PANCRATIUS* toegewijd, heeft eenen toren, doch geen orgel.
- De school wordt gemiddeld door een getal van 100 leerlingen bezocht. De kermiss valt in den eersten Zondag na de octaaf van Allerheiligen en op Pinksteren.

Bl. 1119, reg. 2, staat: 2 u. lees: $\frac{1}{2}$ u.

„ „ „ In te voegen:

Het heerenhuis Muur ligt rondom in vijvers, welke eens breed hebben van $8\frac{1}{2}$ ell. De grond binnen de vijvers beslaat eene oppervlakte van 1 bund. 12 v. r. 70 v. ell. De vijvers beslaan 5 v. 80 v. ell. De bij het huis behorende grond beslaat eene oppervlakte van 85 bund. 44 v. r. 40 v. ell.

Bl. 1112, onderste reg., staat: *Winschoten*. lees: *Sappemeer*.

„ 1114, reg. 15, staat: *Oude-Deel* lees: *Ouddeel*

„ „ „ *Het art. MUZEL (DE) aldus te veranderen:*

MUZEL (DE), water, prov. Friesland, kw. Oostergoo, dat in de griet. *Idaarderadeel*, bij Irnsumerzyl, uit de *Grouw*, voorkomt, en noordwaarts voortlopende, langs den straatweg, zich bij Trinterbaren met de *Ouden-Leeuwarderwaart* vereenigt.


Bl. 1115, reg. 14 van onderen, staat: 5 u. lees: 5 u.


„ „ „ 12 „ „ „ aan de straat lees: 12

den straatweg


Bl. 1116. *Het art. MUZEL (DE) dus te lezen:*

MUZEL (DE), water, prov. Friesland, kw. Oostergoo, griet. *Idaarderadeel*. Zie *Muzel (DE)*.









UNIVERSITY OF MICHIGAN



3 9015 03936 4008